



ESCUELA DE POSGRADO
UNIVERSIDAD CÉSAR VALLEJO

“Evaluación del catastro y la recaudación de impuestos municipales de la
municipalidad provincial de Moyobamba, 2010 -2015”.

**TESIS PARA OPTAR EL GRADO ACADÉMICO DE:
MAESTRO EN GESTIÓN PÚBLICA**

AUTOR:

Br. Alejandro Ruidías Ojeda

ASESOR:

Mg. Antonio Zalatiel Terrones Borrego

LÍNEA DE INVESTIGACIÓN:

Dirección

TARAPOTO – PERÚ

2019

ESCUELA DE POSGRADO

DICTAMEN DE LA SUSTENTACIÓN DE TESIS PARA OBTENER EL GRADO DE MAGISTER EN GESTIÓN PÚBLICA

El Bachiller: **Ruidias Ojeda Alejandro**, para obtener el Grado Académico de Magister en Gestión Pública, ha sustentado la tesis titulada:

"Evaluación del Catastro y la Recaudación de Impuestos Prediales de la Municipalidad Provincial de Moyobamba – 2010 - 2015"

El Jurado evaluador emitió el dictamen de

Aprobar por Unanimidad (100%)

Habiendo hecho las recomendaciones siguientes:

[Empty box for recommendations]

Dra. Juliana Chumbe Muñoz -**Presidente**

Dr. Wilson Delgado Torres - **Secretario/a**

Dr. Kieffer Segundo Bazán Vargas -**Vocal**

Juliana Chumbe
Wilson Delgado
Bazan

Moyobamba 26 de agosto 2016

Dedicatoria

A mis padres, por ser el pilar fundamental en todo lo que soy, en mi educación, tanto académica, como de la vida.

Alejandro.

Agradecimiento

A mis amigos Noemí Coronel Alarcón, Hans Guevara Paredes por su gran apoyo y motivación para la culminación de la maestría en gestión pública, a mí asesor de tesis al Mg. Antonio Zalatiel Terrones por su apoyo para la realización de este trabajo.

El autor.

DECLARATORIA DE AUTENTICIDAD


Yo, Alejandro Ruidías Ojeda, estudiante del Programa de Gestión Pública, llevado a cabo en la Escuela de Posgrado de la Universidad César Vallejo, identificado con DNI N° 41281807, con la tesis titulada: "Evaluación del catastro y la recaudación de impuestos municipales de la municipalidad provincial de Moyobamba, 2010-2015"

Declaro bajo juramento que:

- 1) La tesis es de mi autoría.
- 2) He respetado las normas internacionales de citas y referencias para las fuentes consultadas. Por tanto, la tesis no ha sido plagiada ni total ni parcialmente.
- 3) La tesis no ha sido auto plagiada; es decir, no ha sido publicada ni presentada anteriormente para obtener algún grado académico previo o título profesional.
- 4) Los datos presentados en los resultados son reales, no han sido falseados, ni duplicados, ni copiados y por tanto los resultados que se presenten en la tesis se constituirán en aportes a la realidad investigada.

De identificarse la falta de fraude (datos falsos), plagio (información sin citar autores), autoplagio (presentar como nuevo algún trabajo de investigación propio que ya ha sido publicado), piratería (uso ilegal de información ajena) o falsificación (representar falsamente las ideas de otros), asumo las consecuencias y sanciones que de mi acción se deriven, sometiéndome a la normatividad vigente de la Universidad César Vallejo.

Tarapoto, 02 de julio del 2018



.....
Alejandro Ruidías Ojeda

DNI N° 41281807

Presentación

Señores miembros del jurado calificador, cumpliendo con las disposiciones establecidas en el reglamento de grado y títulos de la Universidad César Vallejo; pongo a vuestra consideración la presente investigación titulada “Evaluación del catastro y la recaudación de impuestos municipales de la municipalidad provincial de Moyobamba, 2010 -2015”, con la finalidad de optar el título de Maestro en Gestión Pública.

La investigación está dividida en siete capítulos:

I. INTRODUCCIÓN. Se considera la realidad problemática, trabajos previos, teorías relacionadas al tema, formulación del problema, justificación del estudio, hipótesis y objetivos de la investigación.

II. MÉTODO. Se menciona el diseño de investigación; variables, operacionalización; población y muestra; técnicas e instrumentos de recolección de datos, validez y confiabilidad y métodos de análisis de datos.

III. RESULTADOS. En esta parte se menciona las consecuencias del procesamiento de la información.

IV. DISCUSIÓN. Se presenta el análisis y discusión de los resultados encontrados en la tesis.

V. CONCLUSIONES. Se considera en enunciados cortos, teniendo en cuenta los objetivos planteados.

VI. RECOMENDACIONES. Se precisa en base a los hallazgos encontrados.

VII. REFERENCIAS. Se consigna todos los autores de la investigación.

Índice

Dedicatoria.....	iii
Agradecimiento	iv
Presentación.....	vi
Índice.....	vii
RESUMEN.....	xi
ABSTRACT.....	xii
I. INTRODUCCIÓN.....	13
1.1. Realidad problemática	13
1.2. Trabajos previos.....	14
1.3. Teorías relacionadas al tema	16
1.4. Formulación del problema.....	20
1.5. Justificación	20
1.6. Hipótesis	21
1.7. Objetivos	21
II. MÉTODO.....	22
2.1. Tipo y diseño de investigación	22
2.2. Variable, operacionalización.....	22
2.3. Población y muestra	25
2.4. Técnicas e instrumentos de recolección de datos, validez y confiabilidad	25
2.5. Métodos de análisis de datos	26
III. RESULTADOS.....	27
IV. DISCUSIÓN.....	36
V. CONCLUSIONES.....	39
VI. RECOMENDACIONES	40
VII. REFERENCIAS	41

ANEXO

Matriz de consistencia

Instrumentos de recolección de datos

Validación de instrumentos

Índice de confiabilidad

Constancia de autorización donde se ejecutó la investigación.

Autorización para la publicación electrónica de las tesis

Informe de Originalidad

Acta de aprobación de originalidad

Autorización de la versión final del Trabajo de Investigación

Índice de tablas

Pág.

Tabla 1	Viviendas de la provincia de Moyobamba.....	27
Tabla 2	Evaluación del catastro - Primer instrumento.	28
Tabla 3	Evaluación del catastro - Segundo instrumento.	28
Tabla 4	Evaluación del catastro - Instrumento general	28
Tabla 5	Evaluación del catastro de la provincia de Moyobamba, 2010 - 2015.....	29
Tabla 6	Impuestos municipales por tipo de la municipalidad provincial de Moyobamba .	30
Tabla 7	Impuestos municipales de la municipalidad provincial de Moyobamba	31
Tabla 8	Evaluación del catastro e Impuestos municipales de la provincia de Moyobamba, 2010 - 2015	32
Tabla 9	Prueba de normalidad del catastro e impuestos municipales.....	32
Tabla 10	Prueba de correlación de Pearson.....	33
Tabla 11	Prueba de T de Student.....	34
Tabla 12	Validación de hipótesis	34

Índice de figuras

Pág.

Figura 1. Viviendas de la provincia de Moyobamba	27
Figura 2. Evaluación del catastro de la provincia de Moyobamba	29
Figura 3. Impuestos municipales de la municipalidad provincial de Moyobamba.....	31
Figura 4. Campana de Gauss – T de student	34

RESUMEN

En la presente investigación titulada “Evaluación del catastro y la recaudación de impuestos prediales de la municipalidad provincial de Moyobamba, 2010 -2015. Donde se planteó como ecuánime frecuente es establecer la relación existente entre la evaluación del catastro y la recaudación de impuestos municipales de la municipalidad provincial de Moyobamba, 2010 – 2015. Utilizando las técnicas e instrumentos como ficha de análisis de información con una muestra de 5 años de estudio.

La gestión catastral de la provincia de Moyobamba a través de la municipalidad representa un crecimiento considerable a las actividades del catastro en un 33.23% en los últimos 6 años de evaluación. Y donde se tiene como el año 2015 como mejor porcentaje de evaluación catastral en el territorio en un 79.02%. Los impuestos municipales de la municipalidad provincial de Moyobamba han venido evolucionando de manera positiva en el periodo 2010 – 2015. Aproximadamente en S/.3 150 320.000. Desde ello podemos también concluir que las evaluaciones de métodos de recaudación realizadas en base a los impuestos prediales, alcabala y al impuesto automotriz, beneficia y forma parte del presupuesto general por lo cual pueda ser utilizado para financiar los gastos y las inversiones planeadas, así mismo para la ejecución de obras públicas, prestación de servicios y bienestar para la población. De manera satisfactoria que existe una relación significativa entre las variables de la evaluación del catastro y la recaudación municipal de la provincia de Moyobamba en el los últimos 6 años. Todo ello debido a que se tiene como base la prueba T de Student donde se pudo observar que el valor de la T calcular se encuentra en la zona de rechazo de la hipótesis nula, aceptando la hipótesis general. la T calcular el cual valor es 19.238 es mayor a la T tabular, el cual su valor es 2.015, se puede determinar que al encontrarse en la región de rechazo de la H0

Palabras Clave:

Catastro, Recaudación municipal.

ABSTRACT

In this research entitled "Assessment of land registration and collection of municipal taxes of the provincial municipality of Moyobamba, 2010 -2015. Where was raised as a general objective determine the relationship between the evaluation of land registration and collection of municipal taxes of the Provincial Municipality of Moyobamba, 2010 - 2015. Using the techniques and instruments as record information analysis with a sample of 5 years study. Reached the following conclusions.

Land management in the province of Moyobamba through the municipality represents considerable growth to the activities of land in a 33.23% in the last 6 years of evaluation. And where you have like 2015 as the best percentage of rateable assessment in the territory in a 79.02%. Municipal taxes of the Provincial Municipality of Moyobamba have evolved positively in the period 2010 - 2015. Around S / .3 150 3201.000. From this we can conclude that assessments collection methods conducted based on property taxes, sales tax and automobile tax, benefits and forms part of the overall budget which may be used to finance expenses and planned investments, so same for the execution of public works, services and welfare for the population. Satisfactorily that there is a significant relationship between the variables of the evaluation of land and municipal tax collection in the province of Moyobamba in the last 6 years. All of this because it is based on the Student t-test where it was observed that the value of T is calculated in the rejection of the null hypothesis, accepting the general hypothesis. T calculate the value is 19,238 which is greater than the tabular T, which is 2,015 value can be determined that found in the rejection region of H0

Key words.

Cadastre, Municipal collection.

I. INTRODUCCIÓN

1.1. Realidad problemática

El vínculo existente entre América y Europa se encuentra bajo una brecha amplia. Esto incluso de que la Organización para La Cooperación y el Desarrollo Económicos (OCDE) nos señala la existencia de realidades adversas y disparejas ante las tasas de ingresos tributarios en los países de Latinoamérica. En el que encontramos principalmente a Argentina (37,3%) y Brasil (36,3%), ubicados más arriba de los estimado por la OCDE, y por último está ubicado Guatemala (12,3%), junto a República Dominicana (13,5%). Entre los países de la OCDE, este mismo índice es cambiante en un promedio del 48% en Dinamarca y 19,6% en México. La recaudación tributaria por parte de los gobiernos locales en Latinoamérica es mucho menor y en el que no se ha elevado; a consecuencia de que, se mantiene una mínima cartera de impuestos bajo el cual tienen la habilidad en comparación junto a los demás países pertenecientes a la Organización para la Cooperación y el Desarrollo Económicos.

La discrepancia primordial entre estos dos tipos de entradas es que los primitivos son dineros que legítimamente conciernen a las direcciones territoriales, en los cuales la dirección central solo procede como ente cobrador, viviendo necesario por ley a transportar el conveniente porcentaje de tales precauciones a los relativos gobiernos regionales.

La municipalidad de Moyobamba en base a comentarios y observación realizada con anterioridad se diagnosticó que los ingresos directamente recaudados y otros tipos de impuestos municipales no se encuentran llegando en los momentos adecuados y poniendo en tela de juicio los proyectos designados en el año. Ante ello se pretende tener en cuenta que la deficiente recaudación previamente observada se debe a que durante los 5 años la evaluación de catastro urbano y rural en la provincia no se ha realizado en forma eficiente generando que los pobladores se vuelvan reacios. Por lo explicado anteriormente se pretende buscar la relación entre lo que es la evaluación del catastro y la recaudación municipal de la provincia de San Martín en el último quinquenio.

1.2. Trabajos previos

A nivel internacional

Villa, A. (2009). En su tesis: *Método para actualizar los valores catastrales habitacionales de la zona urbana en la ciudad de Oaxaca*. (Tesis de Maestría). Universidad tecnológica de la construcción, Oaxaca de Juárez, Oaxaca. Cuyo objetivo general el de actualizar los índices de los productos catastrales habitacionales de la zona urbana de la ciudad de Oaxaca. Obteniendo las siguientes conclusiones. Después de realizar el estudio queda demostrado el gran atrasó que se tiene en la actualización de los valores catastrales habitacionales de la zona cumplida de la ciudad de Oaxaca. Establecer un plan integral en la actualización de los valores catastrales de la ciudad de Oaxaca con una implementación de crecimiento paulatino a 10 años. Actualizar los valores comerciales de los bienes inmuebles a través de un cuerpo de valuadores certificados, y métodos validados para ello. Establecer una reingeniería de procesos integrales en toda el área que administra y se faculta para el manejo de esta información.

Jaramillo, B. (2013). En la investigación: *Optimización de la gestión de recaudación impuestos seccionales, aplicado en el ilustre municipio de Riobamba*. (Tesis de Maestría). Escuela Superior Politécnica del Litoral, Guayaquil, Ecuador. Planteándose como objeto el dar atención efectiva y económica a las carencias presentadas en el municipio de Riobamba, el cual permita la participación en la mejora en la calidad de vida de sus pobladores. Obteniendo las siguientes conclusiones. Las insuficiencias indispensables que poseen los municipios asigna a las jurisdicciones el compromiso de proyectar el mejoramiento de su colectividad para la fortuna de sus comuneros; en el que se solicitan dos elementos principales: información de confianza y disponibilidad económica.

Arreaga, M. (2009). En la investigación: *Ingresos municipales y su relación con las desigualdades socioculturales del municipio de Aguacatán*. (Tesis de pregrado) Universidad de San Carlos de Guatemala, Guatemala. El propósito es poder reconocer el nivel y estructuración de los ingresos de la municipalidad de Aguacatán, y así identificar cual es el índice que aporta al gobierno central en los ingresos como también elaborar juicios sobre la igualdad o desigualdad, entre los aportes propios como el de los ingresos municipales, de los distintos grupos étnicos que coexisten dentro del municipio. En el que se ha concluido que el índice de

ingresos de la municipalidad de Aguacatán para los egresos corrientes e inversión presentan una base en el que el porcentaje más elevado, como promedio de 91.76%, los cuales se constituyen bajo las aportaciones de un gobierno central. Dicha información se encuentra demostrada con una colaboración amplia del gobierno central en los egresos de la municipalidad. Por el cual, los mismos ingresos de la municipalidad, bajo un lapso igual, diseñaron un promedio del 8.24%, del total de los ingresos. En el que se puede constatar con estos datos la hipótesis planteada que ha sido formulada bajo una descripción de “los ingresos del municipio, son en mayor parte debido a las aportaciones del gobierno central; los ingresos propios constituyen un porcentaje menor”.

A nivel nacional

Salas, E. (2012). En la presente investigación denominada: *Mejora de la recaudación del impuesto predial mediante la fundación del SIAF – utilidades - GL en la administración de utilidades de la Municipalidad Provincial de Satipo*. (Tesis de pregrado). Universidad Nacional del Centro del Perú, Huancayo, Perú. Planteándose el principal propósito de reconocer el valor de atribución que poseen la lentitud y la cuantía de colaboradoras conforme inscritos en la percepción del Impuesto Predial en la Gerencia de Rentas. Obteniendo como conclusión final: Antes de la fundación del SIAF-Rentas-GL, el nivel de dilación con proporción a la manifestación de valores anuales es de 69.47%, siendo muy prócer a la percepción que el año 2010 fue de S/. 22,488.39, después de la fundación del Sistema, buscando una proporcionada administración y proceso de informes, arraigarse más eficientemente las notificaciones que se conceden a domicilio, arraigarse que los participantes se aparezcan a la municipalidad para restablecer sus creencias juradas, o en muchas ocasiones para hacer positivo el pago del autovaluo, alcanzando la percepción del Impuesto Predial el año 2011 en un total de S/. 52,392.76. Con la fundación del SIAF-Rentas-GL se ha desarrollado la calidad y el nivel de servicio a los participantes íntegro al nivel de confidencialidad, precisión y seguridad de los informes, crear más asequible, total y de confianza.

Castillo, J (2004). En su investigación doctoral denominado: *Reingeniería y Gestión Municipal*. (Tesis de doctorado). Universidad Nacional Mayor de San Marcos, Lima, Perú. Donde se planteó el propósito primordial de examinar las

preeminencias semejantes de la reingeniería de los servicios, concurrentes con el encargo de los gobiernos locales; igualar el déficit y ventajas en la ordenación de los gobiernos locales y examinar la repercusión de la reingeniería en la comisión de los gobiernos locales. En el que se ha concluido del siguiente modo. El arbitraje político de colocar en partida el sumario de metamorfosis más recóndita de la administración del municipio empañada por la Gestión Municipal de Rosario, Argentina, le ha autorizado enfrentar nuevas provocaciones a fin del siglo anterior y el actual siglo, transfigurar en un jurisdicción nuevo y eficiente y un modelo para otras ciudades de la Argentina y del MERCOSUR.

Aliaga, L (2012). En su investigación que lleva como título: *La desnaturalización de la finalidad del registro de propiedad inmueble en el Perú*. (Tesis de pregrado). Pontificia Universidad Católica del Perú, Lima, Perú. Se planteó como objetivo general “publicitar” los sucesos, convenciones o comisiones sobre activos prediales otorgando seguridad jurídica. Llegando a las siguientes conclusiones: Acaecemos que el objetivo del Registro de Predios reside en el amparo de los derechos de propiedad mediante la contingencia formada por la publicidad registral que la institución señala, que provee seguridad jurídica (predictibilidad) sobre aquellos derechos publicitados. Durante esta indagación se demostró que la hipótesis ha sido justificada bajo una existente prorrogativa desnaturalización de la finalidad del Registro de Predios, a causa de lo complejo que pueda ser, las causantes, costos y requerimientos (directos e indirectos) que han provocado una disminución al momento de realizar los trámites registrales. Los precios elevados al momento de crear y apreciar los títulos inscribibles, son desarrollados de manera importante por los elevados precios del servicio de asesoramiento.

1.3. Teorías relacionadas al tema

Seguidamente podemos hablar de la fundamentación teórica, científica y humanística reflejado de la siguiente manera. Según la Municipalidad distrital de Surco (2014), menciona que efectuando con una de las ocupaciones descritas en la Ley Orgánica de las Municipalidades N° 29792, art. 22 inciso 6, el catastro de haciendas es un medio importante para desarrollar la gestión territorial municipal.

De acuerdo a los saberes del Municipio, estos poseen una circunscripción y dimensiones reales de los recursos.

Uso fiscal. El catastro de bienes inmuebles reconoce que el costo real de las consecuencias tributarias por el que se da lugar a un equilibrio ante los cobros tributarios. Usado para facilitar la función Administrativa. El cual facilite la atención pronta y objetiva de los informes que han de ser solicitados por el ciudadano con respecto a los predios y del territorio.

Utilizar las herramientas de gestión. Procedimientos que la base de datos del catastro facilita para la administración municipal, informes de los bienes inmuebles, su utilización y particularidades, y de la infraestructura urbana básica de la ciudad, con el objeto de apoyar de manera eficaz la planeación del desarrollo y restructuración urbana.

Protección del mercado inmobiliario. El mercado inmobiliario señala en base a unos cuantos elementos la aportación de la seguridad que impide la adquisición o venta de inmuebles inexistentes o de particularidades distintas a las reales.

Evaluación del catastro

Para la evaluación del catastro, se toma en cuenta la observancia de las técnicas individuales ejecutadas durante los años, poseyendo en cuenta los tipos de catastros definidos por el Sistema de información Geográfica (GISPERU, 2014) quien lo define de la siguiente manera:

- ❖ **Catastro Técnico:** Los informes gráficos y alfanuméricos de la estructuración salubre de agua para dispendio humano y aguas excedentes de las organizaciones de Saneamiento. El catastro técnico es un instrumento de gestión que facilita la actuación efectiva en caso de:
 - a) Mantener las redes: ubicar lo componentes, diagnosticar y reparar (fugas y atoros).
 - b) Mantener los procesos electromecánicos: bajo la revisión de su historia, solicitud de elementos de recambio de calidad y en tiempos menores.
 - c) Operatividad de los sistemas de agua para el consumo de las personas: fortalezas y desventajas del sistema, el cual contenga una medida preventiva ante el comportamiento en las emergencias.

- ❖ Catastro comercial: Se refiere a la exploración de la información de la hacienda con relación a los servicios (agua y alcantarillado) que se encuentra tomando. Pesquisa actualizada que consentirá una eficiente facturación. El catastro comercial alcanza el ligado de registros e instrucciones que facilita el puntual reconocimiento y colocación de los beneficiarios de los servicios de agua para consumo humano y alcantarillado. Los informes indispensables para los usuarios activos, realizables, probables y ocultos. Esta investigación comprende informes del usuario y predio, las modalidades de técnicas de la conexión para el agua que consumen las personas y el sistema de desagüe, de las cajas de registro, de los marcos, tapas y micro medidores, así como datos que complementan los servicios y del predio.
- ❖ Catastro integral: Es aquel que genera en las EPS que consiguen estructurar una serie de esquemas, los cuales son: micro medición, integración de clandestinos, atención de las deudas acumuladas, sectorización, balances hidráulicos, recuperación de ANC, etc. Las firmas de Saneamiento tienen que incorporar desarrollarlos de forma integral; evitando la duplicidad de procedimientos y en el que se comprimen los costos de inversión. Conceptualizándose por encima de los gobiernos locales y la recaudación municipal. Ley Orgánica de Municipalidades (2003), señala que los gobiernos locales son órganos de gobierno local, las municipalidades provinciales y distritales. La estructuración orgánica de las municipalidades se encuentra conformada por el consejo municipal y la alcaldía. Ministerio de Economía y Finanzas (2014), menciona que el impuesto predial es el Impuesto en el que se recauda, administra y fiscaliza son correspondientes a la Municipalidad encontrándose ubicado por el predio. Que este tributo grava la propiedad de un predio urbano o rústico. Denominándose como predio a los terrenos (incluye ganados, mar, ríos y espejos de agua), los cultivos duraderos y a las construcciones e instalaciones fijas o permanentes y que son inseparables de ellos.

D.L. N° 776 (2003), menciona que el impuesto predial grava el importe de los predios comedidos y campestres. Denominándose haciendas a los terrenos, las construcciones y subestructuras fijas y duraderas que compongan las piezas

suplementarias de las mismas, que no logren estar apartadas sin alterar, estropear o demoler la edificación. La percepción, administración y fiscalización del impuesto con relación a la Munc. Dist. en el que se encuentra situado en el predio. Decreto Legislativo N° 776 (2003) menciona que El Impuesto de Alcabala grava las transacciones de inmuebles urbanos y rústicos a título oneroso o gratuito, ya sea otra su estructura o modelo, incluso las ventas con reserva de dominio. Decreto Legislativo N° 776 (2003), La primera venta de inmuebles que ejecutan las compañías de construcción no están afectas a los impuestos, al menos con respecto al costo del terreno. Es sujeto pasivo denominado como contribuyente, el comprador o adquirente del inmueble. La base imponible del impuesto es el costo de autovalúo del predio que corresponde al ejercicio que ha sido producida por la transacción, ajustado por el IPM para Lima Metropolitana que ha sido determinado por el Instituto Nacional de Estadística e Informática. El ajuste es aplicado a las transacciones que se ejecuten al inicio del 01 de febrero anualmente y para el que se ha de determinar, tomando en cuenta el índice acumulado del ejercicio, hasta el mes anterior a la fecha desarrollado a la transacción. Decreto Legislativo N° 776 (2003), La tasa del impuesto es de 3%, en el que es de responsabilidad exclusiva del adquirente, sin responsabilizarse del pacto en contrario. (Art. rectificado por el art. 1 de la Ley N° 27616 – Ley que restituye recursos a los Gobiernos Locales. Publicada el 29.12.2001).

D.L. N° 776 (2003), menciona que la recaudación, administración y fiscalización del impuesto corresponde a la Munc. Dist. en el lugar que este situado el predio. Decreto Legislativo N° 776 (2003), menciona que la base imponible para determinar el impuesto el cual está constituido por el costo totalitario de los predios del contribuyente situados en las jurisdicciones distritales.

Decreto Legislativo N° 776 (2003), menciona que las Municipalidades están en el derecho de poder determinar una cantidad mínima a pagar por razón del impuesto semejante al 0.6% de la Unidad Impositiva Tributaria correspondiente al 01 de enero del año al que pertenezca el impuesto.

1.4. Formulación del problema

Problema general

¿Cuál la relación entre la evaluación de catastro y la recaudación de impuestos municipales de la municipalidad provincial de Moyobamba, 2010 - 2015?

Problemas específicos

¿Cuál es el proceso de catastro de la provincia de Moyobamba, periodo 2010 – 2015?

¿Cuáles son los métodos de recaudación de impuestos municipales de la municipalidad provincial de Moyobamba, 2010 – 2015?

¿Cuáles es el grado de relación entre la evaluación del catastro y la recaudación de impuestos municipales de la municipalidad provincial de Moyobamba, 2010 – 2015?

1.5. Justificación

Relevancia social

La presente investigación presenta relevancia social, porque gracias a la evaluación de catastro se podrá diferenciar los tipos de ingresos directamente recaudados por la Municipalidad, con un mejor orden y favoreciendo efectivamente a los ciudadanos. Por otro lado la evaluación de la recaudación municipal ayudará a mejorar las formas de cobranzas, dando un alivio al tipo de pago que realizan las familias.

Valor teórica

La investigación presente cuenta con valor teórico, debido a que la información a plasmar en el marco teórico y conceptual viene aceptada en el campo científico y son libros especializados en el campo de gestión pública, enfocándose con las teorías sobre tipos de recaudación y el catastro urbano y rural.

Implicancia práctica

Se justifica en base a las implicancias prácticas, porque las municipalidades que presentan problemas similares a la planteada pueden tomar en cuenta las soluciones

planteadas en la investigación, como también las conclusiones y las recomendaciones asignadas.

Utilidad metodológica

La investigación es de mucha utilidad metodológica, porque desencadena la creación de instrumentos para la recopilación de datos que sirven de base para cualquier tipo de investigación relacionado con la realidad problemática, tomando como base las variables evaluación del catastro y la recaudación municipal.

1.6. Hipótesis

Hipótesis general

H_1 : La relación entre la evaluación del catastro y la recaudación de impuesto municipales de la municipalidad provincial de Moyobamba es significativa

Hipótesis específicas

- El proceso de catastro de la provincia de Moyobamba en el periodo 2010 – 2015, fue regular
- Los métodos de recaudación de impuestos municipales de la municipalidad provincial de Moyobamba, 2010 – 2015, fueron eficientes
- El grado de relación entre la evaluación del catastro y la recaudación de impuestos municipales de la municipalidad provincial de Moyobamba, 2010 – 2015, fue positivo.

1.7. Objetivos

Objetivo general

Determinar la relación existente entre la evaluación del catastro y la recaudación de impuestos municipales de la municipalidad provincial de Moyobamba, 2010 – 2015

Objetivo específicos

- Describir y analizar el proceso de catastro de la provincia de Moyobamba, periodo 2010 – 2015.
- Evaluar los métodos de recaudación de impuestos municipales de la municipalidad provincial de Moyobamba, 2010 – 2015

- Encontrar el grado de relación entre la evaluación del catastro y la recaudación de impuestos municipales de la municipalidad provincial de Moyobamba, 2010 – 2015

II. MÉTODO

2.1. Tipo y diseño de investigación

Tipo de investigación

La investigación es de tipo no experimental, porque no se genera variaciones en la evaluación de las variables en estudio, se mantendrán las teorías acordes a la realidad problemática.

Diseño de investigación

La presente investigación es de diseño descriptivo correlacional, porque se encontró una asociación o relación existente entre la forma de evaluación del catastro y la recaudación de impuestos por parte de la municipalidad provincial de Moyobamba.

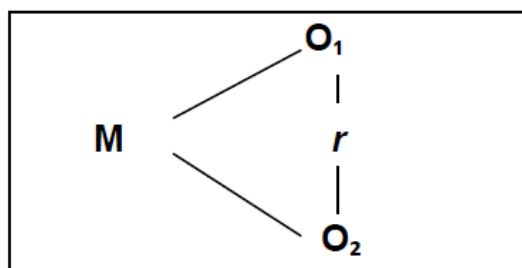
Dónde:

O1: Evaluación del catastro

O2: Recaudación de impuesto municipales

M: Municipalidad provincial de Moyobamba

R: Relación



2.2. Variable, operacionalización

Independiente: Evaluación del catastro.

Dependiente: Recaudación de impuestos municipales.

Operacionalización

Variables	Definición Conceptual	Definición Operacional	Indicadores	Escala de Medición
Evaluación del Catastro	Se considera catastro al inventario físico contenido en una jurisdicción territorial, sea esta urbana o rural, y lo inventariado puede ser físico natural o artificial, como son los árboles, postes de alumbrado eléctrico, terrenos sin construir, predios, bosques, lagos, vías, infraestructura sanitaria de los servicios de saneamiento (referido a los sistemas de abastecimiento de agua para consumo humano y recolección y tratamiento de aguas residuales), etc. Sistema de información Geográfica (GISPERU, 2014)	Para la evaluación del catastro se tomó en cuenta los catastros individuales realizados, y los cuales se encuentran por realizar para determinar la eficiencia del programa de catastro	Número de Catastros Técnicos completados Número de Catastros Comerciales completados Número de Catastros Integrales completados	Nominal
Recaudación de los impuestos	Los impuestos municipales son los tributos mencionados por el presente título en favor de los gobiernos locales, cuyo cumplimiento no origina una contraprestación directa de la municipalidad al contribuyente. La recaudación y fiscalización de su cumplimiento corresponde a los gobiernos locales decreto legislativo N°776 (2003)	Es el pago mensual, anual o trimestral que se ejerce al ciudadano perteneciente a un gobierno local, ya sea por tener un casa, automóvil y adquirir sus derechos	Recaudación por impuesto Predial Recaudación por impuesto de Alcabala Recaudación por Patrimonio Automotriz	Razón

2.3. Población y muestra

Población

Está constituida por la documentación existente sobre la gestión catastral y la recaudación de impuestos de la municipalidad provincial de Moyobamba en el periodo 2010 – 2015.

La población es representada por cada periodo de estudio, debido a que en cada año se tiene un análisis particular en los resultados de la investigación.

Muestra

La muestra estuvo determinada por los documentos y actividades de la municipalidad provincial de Moyobamba dentro de los últimos 5 años.

- Expedientes catastrales de la provincia de Moyobamba
- Documentación del INEI
- Documentación del área de tesorería de la municipalidad provincial de Moyobamba

2.4. Técnicas e instrumentos de recolección de datos, validez y confiabilidad

Técnica	Instrumento	Alcances	Informante	Descripción
Análisis de información	Ficha de Análisis información	Levantamiento de datos – Variable: Evaluación del catastro y recaudación municipal	Municipalidad Provincial de Moyobamba	Consiste en la recopilación física y digital de todo tipo de datos con respecto a las variables de evaluación, los cuales son filtrados y generados en tablas y gráficos para una consistente evaluación.
Fichaje	Fichas Bibliográficas	Creación de marco teórico y marco conceptual	Guías Bibliográficas, Tesis , internet, artículos	Es el método práctico para la selección apropiada de bibliografía para el desarrollo de la investigación.

Fuente: Elaboración Propia

Validez

Confiabilidad

2.5. Métodos de análisis de datos

Los datos a recopilar en la presente investigación fueron filtrados y seleccionados para la adaptación propia, así mismo se trabajó con programas como Excel y el Spss 21, los cuales nos harán de mucha ayuda para encajar con el análisis estadístico de las variables Dado que cada dato recopilado sobre la evaluación catastral enfocado a un tipo diferente de catastro que lleva consigo en cada periodo un análisis particular pero consecuente con el periodo siguientes. Así mismo Los datos a recopilar por parte de la municipalidad provincial de Moyobamba, son verdaderos y. Ante ello se tuvo en cuenta que todos los datos cuenten con fuente válida y además sirvan para futuras investigaciones.

III.RESULTADOS

Describir y analizar el proceso de catastro de la provincia de Moyobamba, periodo 2010 – 2015.

La recopilación de información de catastro se realizó en la provincia en base a la función que se realiza en la municipalidad provincial de Moyobamba, el cual trajo consigo expectativas, decepciones y realidades netas sobre el reconocimiento del valor catastral del territorio mencionado en los últimos años, obteniendo los siguientes resultados:

Tabla 1

Viviendas de la provincia de Moyobamba.

Años	Número de viviendas
2010	32547
2011	33462
2012	34383
2013	35308
2014	36237
2015	37165

Fuente: Instituto Nacional de Estadística e Informática, 2014.

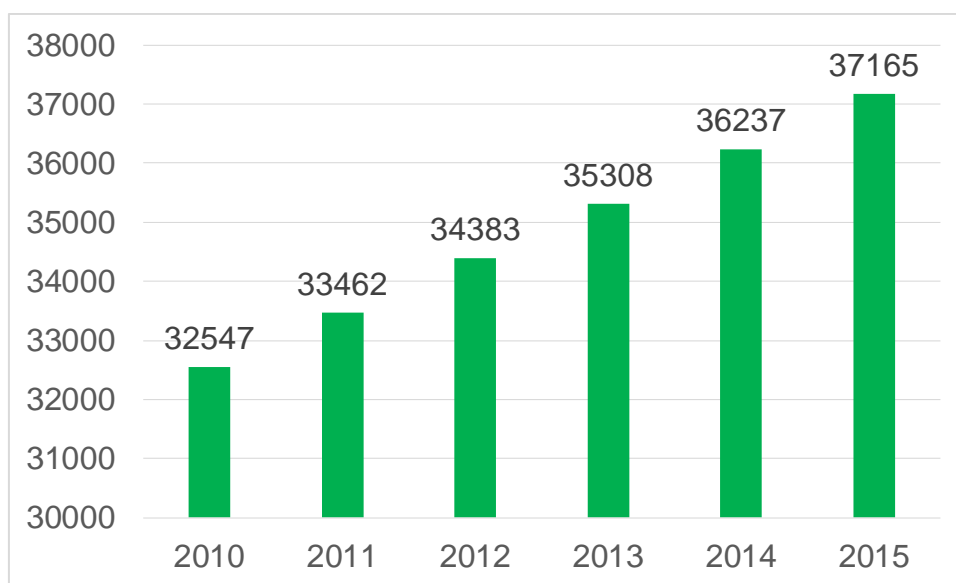


Figura 1. *Viviendas de la provincia de Moyobamba.*

Fuente: Tabla 1

Interpretación

En la tabla N° 01 y gráfico N° 01 podemos observar en primer lugar el número de viviendas con las que cuenta la provincia de Moyobamba. Así mismo diferenciamos que

entre los años 2010 al 2013 hubo un incremento aproximado de 2761 viviendas dentro de la provincia, considerando a ellas, por lo menos cuando tienen un servicio básico dentro del hogar. Por otro lado el periodo 2015 fue uno de los de más crecimiento en la provincia porque se tuvo como resultados positivos que existen alrededor de 37165 hogares y casas de diversas formas de construcción. En base a los resultados de las viviendas, se procedió a realizar la evaluación a la gestión de catastro.

Tabla 2

Evaluación del catastro - Primer Instrumento.

Evaluación del catastro - Primer Instrumento							
Indicadores	2010	2011	2012	2013	2014	2015	
Número de Catastros Técnicos completados	124	167	289	412	612	756	
Número de Catastros Comerciales completados	134	212	312	456	657	956	
Número de Catastros Integrales completados	432	564	765	1045	1435	2134	

Fuente: Municipalidad provincial de Moyobamba y Anexo N° 02.

Tabla 3

Evaluación del catastro - Segundo Instrumento.

Evaluación del catastro						
Indicadores	2010	2011	2012	2013	2014	2015
Número de Catastros Técnicos Totales	274	356	456	598	783	1003
Número de Catastros Comerciales Totales	303	393	511	664	862	1234
Número de Catastros Integrales Totales	902	952	1237	1646	2090	2534

Fuente: Municipalidad provincial de Moyobamba y Anexo N° 02

Tabla 4

Evaluación del catastro - Instrumento General.

Evaluación del catastro						
Eficiencia de los indicadores	2010	2011	2012	2013	2014	2015
Número de Catastros Técnicos	45.26%	46.91%	63.38%	68.90%	78.16%	75.37%
Número de Catastros Comerciales	44.22%	53.94%	61.06%	68.67%	76.22%	77.47%
Número de Catastros Integrales	47.89%	59.24%	61.84%	63.49%	68.66%	84.21%

Fuente: Municipalidad provincial de Moyobamba y Anexo y Tabla N°03 y 04.

Tabla 5

Evaluación del catastro de la provincia de Moyobamba, 2010 – 2015.

Años	Evaluación del catastro de la provincia de Moyobamba
2010	45.79%
2011	53.37%
2012	62.09%
2013	67.02%
2014	74.35%
2015	79.02%

Fuente: Tabla 04

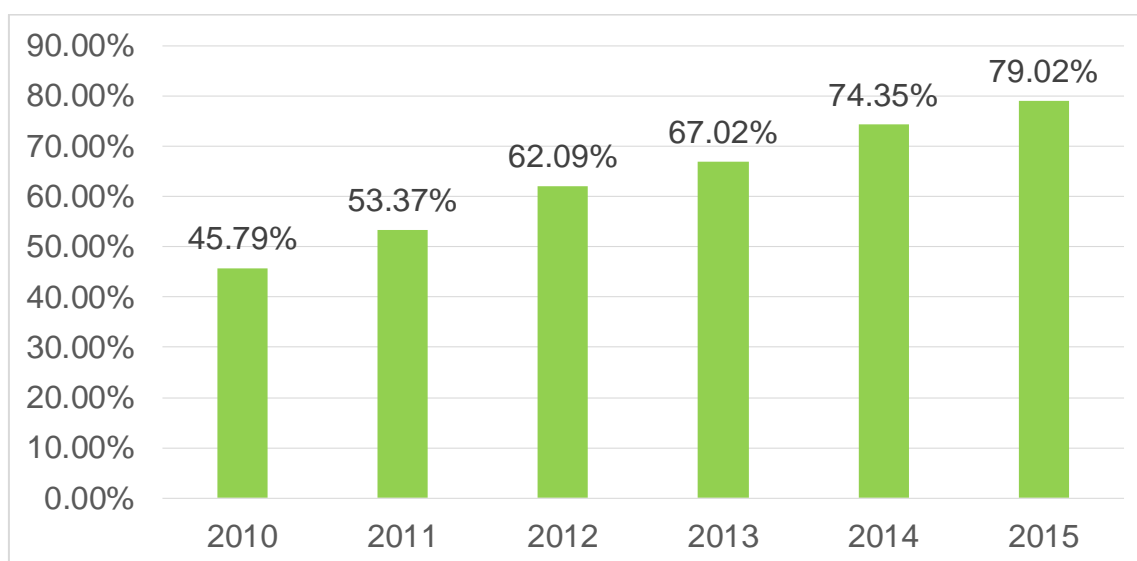


Figura 2. *Evaluación del catastro de la provincia de Moyobamba.*

Fuente: Tabla 05

Interpretación

De acuerdo al gráfico N° 02 y tabla N° 05, podemos determinar que en base a la evaluación del catastro de la municipalidad provincial de Moyobamba en el periodo 2010 - 2015, se observa un crecimiento considerable a las actividades del catastro. Es decir gracias por el aumento del personal de trabajo aplicado por la municipalidad provincial de Moyobamba, se pudo conseguir un aspecto idóneo para la el catastro de la provincia. Podemos observar con detenimiento que los catastros proyectados en su totalidad en el periodo 2010 solo se realizaron un aproximado de 45.79%, el cual equivale que a 124 técnicos, 134 comerciales y 432 catastros integrales. Del mismo modo para el periodo 2011, hubo un aumento del aproximadamente del 8% con respecto al año anterior, donde

se realizaron 167 catastros técnicos, 212 catastros comerciales y 564 catastros integrales, teniendo un aumento de 132 catastros integrales con respecto al periodo anterior. Dentro de los periodos 2012 y 2013 se diagnostica que las actividades del catastro se muestran un porcentaje promedio de 65.55% y los cuales son parte de los procesos de evaluaciones de catastro comerciales e integrales dentro de la provincia. Por ultimo mientras analizamos el periodo 2014 y 2015, se demostró que le evaluación catastral ha mejorado significativamente sus actividades, dentro de los cuales las evaluaciones se realizan con mayor prontitud y acertando en cada uno de ellos, para generar la actualización de los catastros debido a la buena preparación de los colaboradores encargados y ligados la municipalidad provincial.

Evaluar los métodos de recaudación de impuestos municipales de la municipalidad provincial de Moyobamba, 2010 – 2015

Para el desarrollo del presente objetivo se recopiló información sobre los impuestos municipales, en base a los indicadores tomados por parte de la investigación, los cuales son los impuestos prediales, alcabala y el impuesto automotriz. Obteniendo los siguientes resultados

Tabla 6

Impuestos municipales por tipo de la municipalidad provincial de Moyobamba

AÑO	Recaudación Total	Predial	Alcabala	Automotriz	Otros
2010	S/.4,593,880.00	S/.183,755.20	S/.2,480,695.20	S/.32,616.55	S/.14,241.03
2011	S/. 5,561,520.00	S/.222,460.80	S/.3,003,220.80	S/.39,486.79	S/.17,240.71
2012	S/. 6,275,480.00	S/.251,019.20	S/.3,388,759.20	S/.44,555.91	S/.19,453.99
2013	S/. 7,051,510.00	S/.282,060.40	S/.3,807,815.40	S/.50,065.72	S/.21,859.68
2014	S/. 7,848,881.03	S/.313,955.24	S/.4,238,395.75	S/.55,727.06	S/.24,331.53
2015	S/. 8,736,417.21	S/.349,456.69	S/.4,717,665.30	S/.62,028.56	S/.27,082.89

Fuente: Municipalidad Provincial de Moyobamba.

Tabla 7

Año	Impuestos Municipales
2010	S/.2,697,066.95
2011	S/.3,265,168.39
2012	S/.3,684,334.31
2013	S/.4,139,941.52
2014	S/.4,608,078.05
2015	S/.5,129,150.55

Impuestos municipales de la Municipalidad Provincial de Moyobamba.

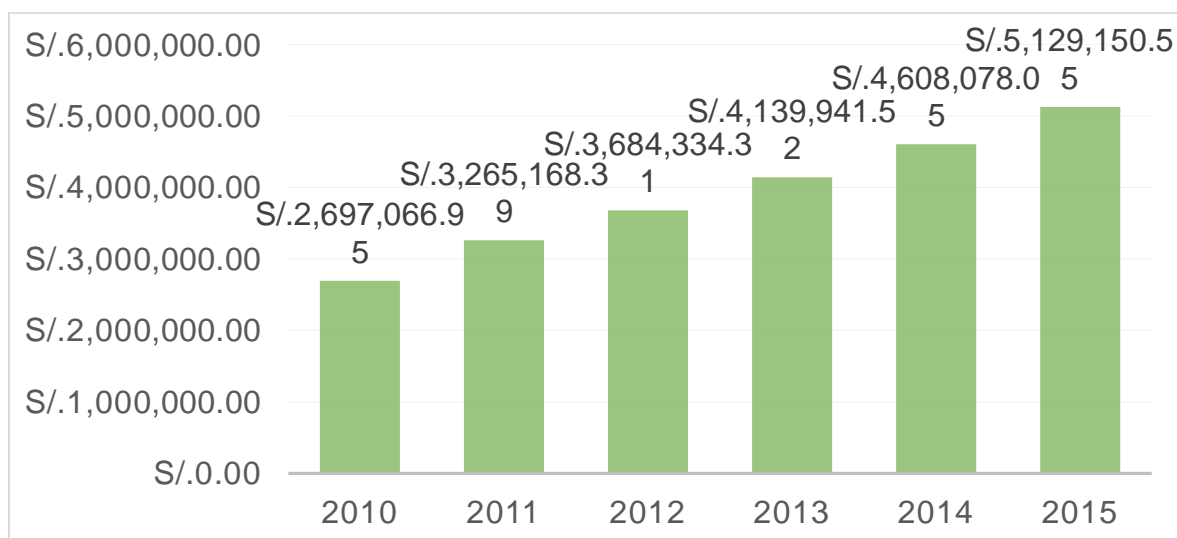


Figura 3. *Impuestos Municipales de la Municipalidad Provincial de Moyobamba.*

Interpretación.

De acuerdo al gráfico N°03 y la tabla N°07 podemos observar que la Municipalidad Provincial de Moyobamba logró altas recaudaciones de impuestos municipales en el

periodo 2010 – 2015. Así mismo se observa que en el 2015 alcanzó una suma sobresaliente de un total de S/. 5, 129,150.55 con respecto al año 2010 que recaudó solo S/. 2, 697,066.95; es decir, se obtuvo un aumento notable en los últimos años. De igual manera se demuestra que en los años 2011 y 2012 se mantiene un crecimiento de S/. 419,165.92 obteniendo como resultado un total de S/. 3, 683, 334.31. Considerando que en el año 2013 y 2014 se obtuvo un crecimiento de S/. 468, 136.53. Con ello podemos observar que la recaudación de impuestos municipales mejoró considerablemente.

Encontrar el grado de relación entre la evaluación del catastro y la recaudación de impuestos municipales de la Municipalidad Provincial de Moyobamba, 2010 – 2015

Para el desarrollo del presente objetivo se recopiló información de la evaluación del catastro y la recaudación municipal, para el análisis estadístico a través de la prueba T de Student.

Tabla 8

Evaluación del catastro e Impuestos municipales de la provincia de Moyobamba, 2010 - 2015

Año	Evaluación del catastro	Impuestos municipales
2010	45,79%	S/. 2697066,95
2011	53,37%	S/. 3265168,39
2012	62,09%	S/. 3684334,31
2013	67,02%	S/. 4139941,52
2014	74,35%	S/. 4608078,05
2015	79,02%	S/. 5129150,55

Fuente: Tabla N° 05 y N° 07

Para el desarrollo de la prueba se deben de cumplir con ciertos supuestos para poder realizar los cuales son aplicados a continuación.

Prueba de Normalidad.

Tabla 9

Prueba de normalidad del catastro e impuestos municipales

	Kolmogorov-Smirnov			Shapiro-Wilk		
	Estadístico	gl	Sig.	Estadístico	gl	Sig.
Catastro	,137	6	,200	,972	6	0,903

Impuestos municipales	,113	6	,200	,990	6	0,989
----------------------------------	------	---	------	------	---	-------

Fuente: Tabla 08

Interpretación

Para el enfoque de la prueba de normalidad, se toma como referencia el nivel de significancia (sig.) en el cual se identifica en base a la regla implantada, que si el nivel es mayor a 0.05 se considera que las variables catastro y recaudación de impuestos municipales se encuentran normalmente distribuidas. En dicho caso las variables cuentan con un nivel de significancia del 0.903 y 0.989 respectivamente y por lo cual cumplen con la regla. Siendo estas variables aptos para la prueba de correlación y la T de Student

Prueba de Correlación

Tabla 10

Prueba de Correlación de Pearson

		Catastro	Impuestos municipales
Correlación de Pearson		1	0,995
Catastro	Sig. (bilateral)		0,000
	N	6	6
	Correlación de Pearson	0,995	1
Impuestos municipales	Sig. (bilateral)	0,000	
	N	6	6

Fuente: Tabla 06

Interpretación

De acuerdo con la regla estadística de la prueba de correlación de Pearson o conocida como la prueba R de Pearson se muestra que el nivel de significancia (sig.) que se encuentra dentro de la tabla Nro. 10 debe de ser menor al 0.05, identificando que el valor que se observa es 0.00001, por lo tanto se puede interpretar que se cumple con la regla de

significancia y se determina que las variables de la evaluación de catastro y la recaudación de impuestos municipales tienden a mostrar correlación a un nivel del 0.995, es decir 99.5% y denotándose como una prueba de correlación extremadamente fuerte y positiva, debido a que se acerca a 1, eso llevando a afirmar nuestra hipótesis de investigación H1 y pudiendo reafirmar dicha posible respuesta en base a la Prueba T de Student. Con ello se dice que existe correlación fuerte y positiva entre las variables.

Prueba T de Student

Tabla 11

Prueba de T de Student

	Modelo	Coeficientes no estandarizados		Coeficientes estandarizados		t	Sig.
		B	Error estándar	Beta			
1	(Constante)	-563103,813	236827,432			-2,378	,036
	Catastro	70491,465	3664,227	,995		19,238	,000

Fuente: Tabla N° 06

Tabla 12

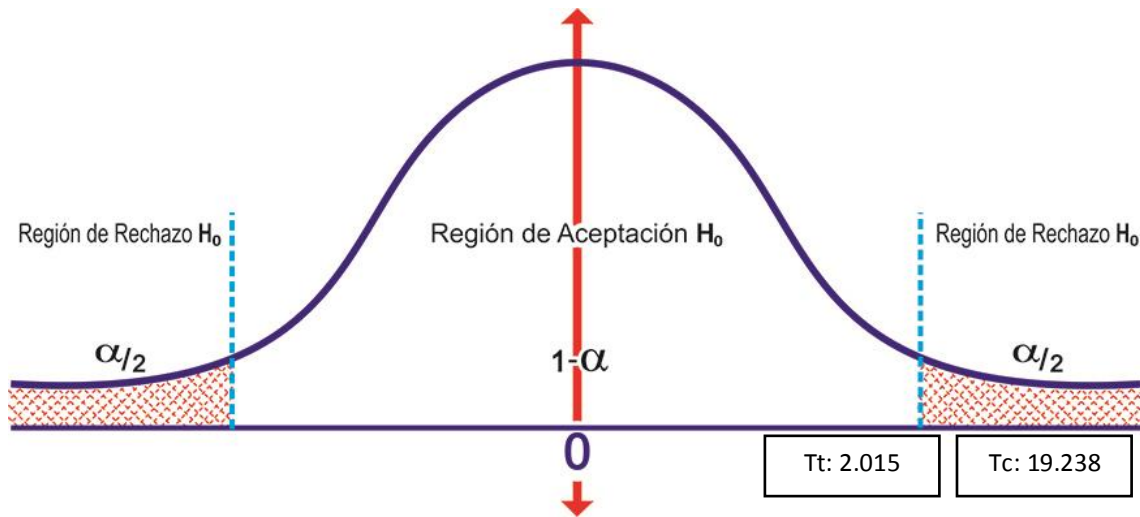
Validación de hipótesis

Variables	Nivel de significancia	T Tabular	T calcular	Decisión
Evaluación del catastro	0.05	2.015	19.238	Se acepta la H1
Recaudación municipal				

Fuente: Tabla 09 y Anexo 04

Figura 4

Campana de Gauss – T de student



Fuente: Tabla 10

Decisión

Tomando en cuenta los resultados de la campana de gauss, decidiremos que la T a promediar tiene un valor de 19.238 el cual es mayor a la T tabular, teniendo como valor 2.015, reconociendo así que debido a que se encuentra en la región de rechazo de la H₀, se ha de aceptar la hipótesis H₁ o hipótesis de investigación. En el que se identifica que la H_i: La relación entre la evaluación del catastro y la recaudación de impuesto municipales de la municipalidad provincial de Moyobamba es significativa.

IV. DISCUSIÓN

Describir y analizar el proceso de catastro de la provincia de Moyobamba, periodo 2010 – 2015.

Para conocer la gestión catastral dentro de una provincia citamos que según la Municipalidad distrital de Surco (2014). *Podemos determinar que en base a los resultados obtenidos hubo un crecimiento progresivo de la gestión catastral, donde el año del 2010 solo se cumplía del 45.79% y para el periodo 2015 un cumplimiento del 79.02%, con un aumento del 33.23% en el transcurso de 6 años, conjeturando de esta manera que la gestión catastral ha mejorado considerablemente en la provincia de Moyobamba.* Así mismo Piña, N. (2006). En su investigación denominada “Ontología espacio temporal de registro catastral venezolano como base para la creación de sistemas de información territorial”. Planteándose como objetivo general en proponer una Ontología espacio temporal de Registro Catastral Venezolano como base para la creación de Sistemas de Información Territorial. Obteniendo de esta manera las siguientes conclusiones: El propósito primordial que mantiene la ontología espacio temporal de Registro Catastral venezolano, y del Agente Consultor Gea, describe que ambos permiten diseñar modelos de objetos y su vinculación, organización, dirección de búsqueda y recuperación de la información territorial.

Evaluar los métodos de recaudación de impuestos municipales de la Municipalidad Provincial de Moyobamba, 2010 – 2015.

Los impuestos municipales son los tributos mencionados por el presente Título en favor de los Gobiernos Locales, cuyo cumplimiento no origina una contraprestación directa de la Municipalidad al contribuyente. La recaudación y fiscalización de su cumplimiento corresponde a los Gobiernos Locales. Según el D.L. N° 776 (2003), menciona que el impuesto predial grava el valor de los predios urbanos y rústicos. Considerándose como predios a los terrenos, la edificación e instalación fija y permanente que se estructure por las dimensiones que integran el mismo, estas no pueden ser alejadas sin ocasionar alguna repercusión, deterioro o destrucción de la edificación. Lo que se haya recaudado, administrado y fiscalizado del impuesto le pertenecería a la municipalidad distrital en el que se sitúe el predio. Así mismo el Impuesto de Alcabala grava las transacciones de inmuebles urbanos y rústicos a título oneroso o gratuito, sin mayor ímpetu en la figura o

modelo, incluso las ventas con reserva de dominio. *Finalmente, los impuestos municipales de la Municipalidad de Moyobamba al tener un magnífico crecimiento de los impuestos prediales, alcabala, y automotriz generará mayores ingresos y producción, superando a otras provincias.* Es por ello que Salas, E. (2012). En la presente investigación denominada “Mejoramiento de la recaudación del impuesto predial mediante la implantación del siaf – rentas - gl en la gerencia de rentas de la municipalidad provincial de Satipo” mencionó similar que al instaurar el SIAF-Rentas-GL aumentó la calidad y el nivel de servicio a los contribuyentes de acuerdo al nivel de confiabilidad, exactitud y seguridad de los datos, buscando mayor accesibilidad, confiabilidad y que este completo. Esta investigación esta direccionado en relación a la recaudación del Impuesto Predial, mencionando así mismo que el SIAF-Rentas-GL, a través del ingreso de las declaraciones juradas tanto como liquida automáticamente los tributos de arbitrios municipales (Recolección de residuos sólidos, limpieza de las calles, serenazgo y parques y jardines), manteniendo con anterioridad las normas de la municipalidad (TUPA y calendario inicial), matriz de inafectaciones y matriz de arbitrios.

Encontrar el grado de relación entre la evaluación del catastro y la recaudación de impuestos municipales de la municipalidad provincial de Moyobamba, 2010 – 2015

De acuerdo con el autor institucional del Congreso de la República en base al D.L. N° 776 (2003), menciona que el impuesto predial grava el costo de los predios urbanos y rústicos. Considerándose como predios a los terrenos, la edificación e instalación fija y permanente que se estructure por las dimensiones que integran el mismo, estas no pueden ser alejadas sin ocasionar alguna repercusión, deterioro o destrucción de la edificación. Lo que se haya recaudado, administrado y fiscalizado del impuesto le pertenecería a la Municipalidad Distrital en el que se sitúe el predio. Decreto Legislativo N° 776 (2003) Así mismo el Impuesto de Alcabala grava las transacciones de inmuebles urbanos y rústicos a título oneroso o gratuito, sin mayor ímpetu en la figura o modelo, incluso las ventas con reserva de dominio. Decreto Legislativo N° 776 (2003), La primera venta de inmuebles que realizan las compañías constructoras no están afectas a los impuestos, a excepciones que corresponder al valor del terreno. *Tomando en cuenta los resultados de la campana de gauss, decidiremos que la T a promediar tiene un valor de 19.238 el cual es mayor a la T tabular, teniendo como valor 2.015, reconociendo así que debido a que se encuentra en la*

región de rechazo de la H0, se ha de aceptar la hipótesis H1 o hipótesis de investigación.

De igual manera Aguilar, J. (2014). En la investigación titulada “La presión tributaria y su relación con la recaudación fiscal en el Perú: 1990-2012”. Donde su propósito principal es el de la investigación se enfoca en reconocer la vinculación que existe junto a la presión tributaria y recaudación fiscal para el caso peruano durante el período 1990-2012. Siendo de esta manera sus resultados y conclusiones: El estudio nos demuestra la existencia de la vinculación que existe junto a la presión tributaria y recaudación fiscal, medio por el cual se desarrolla el ingreso tributario real per cápita, el Perú durante el periodo 1990 y 2012; en el que ante un aumento de la presión tributaria la recaudación real por individuo también incrementa en este lapso. La presión tributaria, considerándose a los ingresos tributarios del gobierno central como porcentaje del Producto Bruto Interno, experimenta una leve expansión desde 1990 hasta el 2012, el cual pasa del 10,9% a 16% con un promedio de 13,53% para todo el período.

V. CONCLUSIONES

- 5.1. La gestión de catastro de la provincia de Moyobamba a través de la municipalidad representa un crecimiento considerable a las actividades del catastro en un 33.23% en los últimos 6 años de evaluación. Gracias a el aumento del personal de trabajo aplicado por la municipalidad provincial de Moyobamba, se pudo conseguir un aspecto idóneo para la del catastro de la provincia. Y donde se tiene como el año 2015 como mejor porcentaje de evaluación catastral en el territorio en un 79.02%
- 5.2. Los impuestos municipales de la municipalidad provincial de Moyobamba han venido evolucionando de manera positiva en el periodo 2010 – 2015. Aproximadamente en S/.3 150 320.000. Desde ello podemos también concluir que las evaluaciones de métodos de recaudación realizadas en base a los impuestos prediales, alcabala y al impuesto automotriz, beneficia y forma parte del presupuesto general por lo cual pueda ser utilizado para financiar los gastos y las inversiones planeadas, así mismo el cual es utilizado para la aplicación de obras públicas, prestación de servicios y bienestar para la población.
- 5.3. El índice de vinculación entre las variables evaluación del catastro y la recaudación de impuestos municipales es de 99.5%, representado en la prueba de correlación de Pearson y que lleva a definir que existe una relación ampliamente fuerte, es decir ante algún cambio del catastro en la ciudad afecta al dinero a recaudarse dentro de la municipalidad provincial de Moyobamba
- 5.4. Se ha concluido de manera satisfactoria la existencia de una vinculación significativa entre las variables de la evaluación del catastro y la recaudación municipal de la provincia de Moyobamba en los últimos 6 años. Todo ello debido a que se tiene corresponde a la base la prueba T de Student donde se pudo observar que el valor de la T calcular corre en la zona de rechazo de la hipótesis nula, aceptando la hipótesis general. la T calcular el cual valor es 19.238 es mayor a la T tabular, el cual su valor es 2.015, se puede determinar que al encontrarse en la región de rechazo de la H0.

VI. RECOMENDACIONES

- 6.1. Se recomienda a la municipalidad provincial de Moyobamba a seguir capacitando a los responsables del catastro para que se tengan los datos actualizados y de manera satisfactoria, y que se cumplan con los requisitos tanto en las situaciones de catastro comercial e independiente. Así mismo debemos de tener en cuenta que el catastro ayuda a tener información óptima sobre las viviendas y lugares comerciales del territorio.

- 6.2. Se recomienda a la municipalidad provincial de Moyobamba mantener el incremento importante de los impuestos municipales para la realización de las diferentes obras públicas, para la prestación de servicios y el bienestar de la población. Por otro lado el apoyo de la población con el pago de sus impuestos ayudara a dar mejor soporte al crecimiento de la recaudación y el desarrollo en base a las obras públicas.

- 6.3. Se recomienda a la municipalidad provincial de Moyobamba, seguir actuando de manera potencial sobre las evaluaciones catastrales para ello se debe implementar aún más a la sub gerencia de planeamiento urbano y catastro con profesionales expertos en la materia para que generen expedientes de catastro con información confiable de toda la ciudad para que la recaudación de impuestos se genere con mayor dinamismo dentro del territorio y en efecto más obras e infraestructura para Moyobamba.

VII. REFERENCIAS

Libros

Decreto Legislativo N° 776 (2003). “*Ley de Tributación Municipal.*” Recuperado de: <http://www.satch.gob.pe/informacionTribNoTrib/impuestoPredial/archivos/leyTributacionMunicipal.pdf>

La Cartografía oficial de Colombia (2014). “*Gestión catastral.*” X Seminario sobre Catastro inmobiliario Cartagena. Recuperado de: http://www.catastrolatino.org/documentos/Cartagena/PONENCIAS/Gomez_Colombia.pdf

Ley Orgánica de Municipalidades (2003). LEY N° 27972. Recuperado de <http://portal.jne.gob.pe/informacionlegal/Documentos/Leyes%20Org%C3%A1nicas/LEY%20ORG%C3%81NICA%20DE%20MUNICIPALIDADES%20LEY%20N%C2%BA%2027972.pdf>

Ministerio de Economía y Finanzas (2014). *Plan de Incentivos Municipales La herramienta para una gestión local eficiente.* DGPP - Dirección General del Presupuesto Público. Biblioteca Nacional del Perú. Recuperado de: http://www.mef.gob.pe/contenidos/presu_publ/migl/pi/logros_alcanzados_pi.pdf

Municipalidad distrital de Surco (2014). *Usos y utilidades del Catastro.* Recuperado de: <http://www.doc4net.es/doc/401746744719>

Sistema de información Geográfica (GISPERU, 2014). *CATASTRO.* Ingeniería CAD y Eficiencia GIS. Recuperado de: <http://www.gisperu.com/pdf/GIS-Catastro-EPS.pdf>

Superintendencia Nacional de los Registro Públicos (2014). “*Manual de Levantamiento Catastral Urbano*”. SNCP. Recuperado de: http://www.sncp.gob.pe/pdf/NORMATIVA%20DEL%20SNCP/MANUALES%20CATASTRALES%20FINALES/Manual_Levantamiento_Catastral_Urbano.pdf

Tesis

- Aliaga, L (2012). *La desnaturalización de la finalidad del registro de propiedad inmueble en el Perú* (Tesis de pregrado). Pontificia Universidad Católica del Perú. Lima. Recuperado de http://tesis.pucp.edu.pe/repositorio/bitstream/handle/123456789/1666/ALIAGA_BLANCO_LUIS_DESNATURALIZACION_REGISTRO.pdf?sequence=1
- Aguilar, J. (2014). *La presión tributaria y su relación con la recaudación fiscal en el Perú: 1990-2012* Universidad Nacional de Trujillo. Recuperado el 06/11/15 de http://dspace.unitru.edu.pe/xmlui/bitstream/handle/123456789/665/grandez_estefania.pdf?sequence=1&isAllowed=y
- Arreaga, M. (2009). *Ingresos municipales y su relación con las desigualdades socioculturales del municipio de Aguacatán*. (Tesis de pregrado) Universidad de San Carlos de Guatemala, Guatemala. Recuperado de: http://biblioteca.usac.edu.gt/tesis/03/03_3805.pdf
- Castillo, J (2004). *Reingeniería y Gestión Municipal*. (Tesis doctoral). Universidad Nacional Mayor de San Marcos, Lima, Perú. Recuperado el 06/11/15 de http://sisbib.unmsm.edu.pe/bibvirtualdata/tesis/empre/castillo_mj/t_completo.pdf
- Cantos, M. (2014). *Modelo de administración tributaria para mejorar la recaudación de los ingresos del gobierno autónomo descentralizado municipal del cantón Jipijapa*. (Tesis doctoral). Universidad privada Antenor Orrego. Trujillo. Perú. Recuperado de http://repositorio.upao.edu.pe/bitstream/upaorep/801/1/CANTOS_MARIANA_ADMINISTRACION_TRIBUTARIA_CANTON_JIPIJAPA.pdf
- Jaramillo, B. (2013). *Optimización de la gestión de recaudación impuestos seccionales, aplicado en el ilustre municipio de Riobamba*. (Tesis de maestría). Escuela Superior Politécnica del Litoral, Guayaquil, Ecuador. Recuperado de <https://www.dspace.espol.edu.ec/retrieve/89093/D-P11782.pdf>
- Piña, N. (2006). *Ontología espacio temporal de registro catastral venezolano como base para la creación de sistemas de información territorial*. (Tesis de maestría). Universidad de los Andes, Venezuela. Recuperado el 06/11/15 de http://cetus.saber.ula.ve/bitstream/123456789/33283/1/tesis_pina.pdf

- Salas, E. (2012). *Mejoramiento de la recaudación del impuesto predial mediante la implantación del siaf – rentas - gl en la gerencia de rentas de la Municipalidad Provincial de Satipo*. (Tesis de pregrado). Universidad Nacional del Centro del Perú. Junín, Perú. Recuperado el 05/11/15 de <http://cip.org.pe/imagenes/temp/tesis/45213083.pdf>
- Villa, A. (2009). *Método para actualizar los valores catastrales habitacionales de la zona urbana en la ciudad de Oaxaca* (Tesis de maestría). Universidad tecnológica de la construcción. Oaxaca de Juárez, Oaxaca. Recuperado de: http://infonavit.janium.net/janium/TESIS/Maestria/Villa_Martínez_Arturo_45487.pdf

ANEXOS

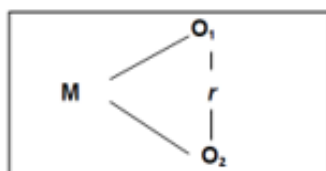
Matriz de Consistencia

Título: Evaluación del catastro y la recaudación de impuestos municipales de la municipalidad provincial de Moyobamba, 2010 -2015

Formulación del problema	Objetivos	Hipótesis	Técnica e Instrumentos
<p>Problema general ¿Cuál la relación entre la evaluación de catastro y la recaudación de impuestos municipales de la Municipalidad Provincial de Moyobamba, 2010 - 2015?</p> <p>Problemas específicos:</p> <ul style="list-style-type: none"> • ¿Cuál es el proceso de catastro de la provincia de Moyobamba, periodo 2010 – 2015? • ¿Cuáles son los métodos de recaudación de impuestos municipales de la Municipalidad Provincial de Moyobamba, 2010 – 2015? • ¿Cuáles es el grado de relación entre la evaluación del catastro y la recaudación de impuestos municipales de la Municipalidad Provincial de Moyobamba, 2010 – 2015? 	<p>Objetivo general Determinar la relación existente entre la evaluación del catastro y la recaudación de impuestos municipales de la Municipalidad Provincial de Moyobamba, 2010 – 2015</p> <p>Objetivos específicos Describir la evaluación de catastro de la provincia de Moyobamba, 2010 – 2015</p> <p>Evaluar los métodos de recaudación de impuestos municipales de la Municipalidad Provincial de Moyobamba, 2010 – 2015</p> <p>Encontrar el grado de relación entre la evaluación del catastro y la recaudación de impuestos municipales de la Municipalidad Provincial de Moyobamba, 2010 - 2015</p>	<p>Hipótesis general Hi: La relación entre la evaluación del catastro y la recaudación de impuesto municipales de la Municipalidad Provincial de Moyobamba es significativa</p> <p>Hipótesis específicas</p> <ul style="list-style-type: none"> • El proceso de catastro de la provincia de Moyobamba en el periodo 2010 – 2015, fue regular • Los métodos de recaudación de impuestos municipales de la Municipalidad Provincial de Moyobamba, 2010 – 2015, fueron eficientes • El grado de relación entre la evaluación del catastro y la recaudación de impuestos municipales de la Municipalidad Provincial de Moyobamba, 2010 – 2015, fue positivo. 	<p>Técnica Análisis de información Fichaje</p> <p>Instrumentos Ficha de Análisis información Fichas Bibliográficas</p>
Diseño de investigación	Población y muestra	Variables y dimensiones	

El tipo de Investigación será de tipo de no experimental

El diseño de la investigación que se utilizará será el descriptivo - correlacional



Dónde:

O1: Evaluación del catastro

O2: Recaudación de impuesto municipales

M: Municipalidad Provincial de Moyobamba

R: Relación

Población

La población estuvo conformada por la documentación existente sobre la gestión catastral y la recaudación de impuestos de Municipalidad Provincial de Moyobamba en el periodo 2010 – 2015

La población es representada por cada periodo de estudio, debido a que en cada año se tiene un análisis particular en los resultados de la investigación.

Muestra

La muestra estuvo determinada por los documentos y actividades de la Municipalidad Provincial de Moyobamba dentro de los últimos 5 años.

- Expedientes Catastrales de la provincia de Moyobamba
- Documentación del Instituto Nacional de Estadística e informática
- Documentación del área de tesorería de la Municipalidad Provincial de Movobamba

Variables	Indicadores
Evaluación del Catastro	Número de catastros técnicos completos
	Numero de catastros comerciales completados
	Número de catastros integrales completados
Recaudación de los impuestos	Recaudación por impuesto predial
	Recaudación por impuesto de alcabala
	Recaudación por patrimonio automotriz

Instrumento Variable I

Evaluación del catastro						
Indicadores	2010	2011	2012	2013	2014	2015
Número de Catastros Técnicos completados						
Número de Catastros Comerciales completados						
Número de Catastros Integrales completados						

Evaluación del catastro						
Indicadores	2010	2011	2012	2013	2014	2015
Número de Catastros Técnicos Totales						
Número de Catastros Comerciales Totales						
Número de Catastros Integrales Totales						

Evaluación del catastro								
Eficiencia de los indicadores	Detalle	2010	2011	2012	2013	2014	2015	
Número de Catastros Técnicos	Indicadores Completados / Indicadores Totales							
Número de Catastros Comerciales								
Número de Catastros Integrales								

Instrumento Variable II

Años / Indicadores	Recaudación por impuesto Predial	Recaudación por impuesto de Alcabala	Recaudación por Patrimonio Automotriz
2010			
2011			
2012			
2013			
2014			
2015			

INFORME DE OPINIÓN SOBRE INSTRUMENTO DE INVESTIGACIÓN CIENTÍFICA

I. DATOS GENERALES

Apellidos y nombres del experto : Pérez Fernández Elisvan
 Institución donde labora : Corte Superior de Justicia de San Martín
 Especialidad : Maestro en Gestión Pública.
 Instrumento de evaluación : Cuestionario para medir el nivel de Evaluación del Catastro
 Autor del instrumento : Br. Alejandro Ruidías Ojeda

II. ASPECTOS DE VALIDACIÓN

MUY DEFICIENTE (1) DEFICIENTE (2) ACEPTABLE (3) BUENA (4) EXCELENTE (5)

CRITERIOS	INDICADORES	1	2	3	4	5
CLARIDAD	Los ítems están redactados con lenguaje apropiado y libre de ambigüedades acorde con los sujetos muestrales.				x	
OBJETIVIDAD	Las instrucciones y los ítems del instrumento permiten recoger la información objetiva sobre la variable: Evaluación del Catastro en todas sus dimensiones en indicadores conceptuales y operacionales.				x	
ACTUALIDAD	El instrumento demuestra vigencia acorde con el conocimiento científico, tecnológico, innovación y legal inherente a la variable: Evaluación del Catastro				x	
ORGANIZACIÓN	Los ítems del instrumento reflejan organicidad lógica entre la definición operacional y conceptual respecto a la variable: Evaluación del Catastro , de manera que permiten hacer inferencias en función a las hipótesis, problema y objetivos de la investigación.				x	
SUFICIENCIA	Los ítems del instrumento son suficientes en cantidad y calidad acorde con la variable, dimensiones e indicadores.				x	
INTENCIONALIDAD	Los ítems del instrumento son coherentes con el tipo de investigación y responden a los objetivos, hipótesis y variable de estudio.				x	
CONSISTENCIA	La información que se recoja a través de los ítems del instrumento, permitirá analizar, describir y explicar la realidad, motivo de la investigación.				x	
COHERENCIA	Los ítems del instrumento expresan relación con los indicadores de cada dimensión de la variable: Evaluación del Catastro .				x	
METODOLOGÍA	La relación entre la técnica y el instrumento propuestos responden al propósito de la investigación, desarrollo tecnológico e innovación.				x	
PERTINENCIA	La redacción de los ítems concuerda con la escala valorativa del instrumento.					x
PUNTAJE TOTAL						


(Nota: Tener en cuenta que el instrumento es válido cuando se tiene un puntaje mínimo de 41 "Excelente"; sin embargo, un puntaje menor al anterior se considera al instrumento no válido ni aplicable)

III. OPINIÓN DE APLICABILIDAD

Apropiado para su aplicación, teniendo como fundamento su claridad y objetividad.

PROMEDIO DE VALORACIÓN:

41


 Mr. Elisvan Pérez Fernández
 Matrícula N° 19 - 730

Tarapoto, 01 de febrero de 2019.

INFORME DE OPINIÓN SOBRE INSTRUMENTO DE INVESTIGACIÓN CIENTÍFICA

I. DATOS GENERALES

Apellidos y nombres del experto : Pérez Fernández Elisvan.
 Institución donde labora : Corte Superior de Justicia de San Martín
 Especialidad : Maestro en Gestión Pública
 Instrumento de evaluación : Cuestionario para medir el nivel Recaudación de impuesto municipales
 Autor del instrumento : Br. Alejandro Ruidías Ojeda

II. ASPECTOS DE VALIDACIÓN

MUY DEFICIENTE (1) DEFICIENTE (2) ACEPTABLE (3) BUENA (4) EXCELENTE (5)


CRITERIOS	INDICADORES	PUNTAJE				
		1	2	3	4	5
CLARIDAD	Los ítems están redactados con lenguaje apropiado y libre de ambigüedades acorde con los sujetos muestrales.				X	
OBJETIVIDAD	Las instrucciones y los ítems del instrumento permiten recoger la información objetiva sobre la variable: Recaudación de impuesto municipales en todas sus dimensiones en indicadores conceptuales y operacionales.				X	
ACTUALIDAD	El instrumento demuestra vigencia acorde con el conocimiento científico, tecnológico, innovación y legal inherente a la variable: Recaudación de impuesto municipales .				X	
ORGANIZACIÓN	Los ítems del instrumento reflejan organicidad lógica entre la definición operacional y conceptual respecto a la variable: Recaudación de impuesto municipales de manera que permiten hacer inferencias en función a las hipótesis, problema y objetivos de la investigación.				X	
SUFICIENCIA	Los ítems del instrumento son suficientes en cantidad y calidad acorde con la variable, dimensiones e indicadores.				X	
INTENCIONALIDAD	Los ítems del instrumento son coherentes con el tipo de investigación y responden a los objetivos, hipótesis y variable de estudio.				X	
CONSISTENCIA	La información que se recoja a través de los ítems del instrumento, permitirá analizar, describir y explicar la realidad, motivo de la investigación.				X	
COHERENCIA	Los ítems del instrumento expresan relación con los indicadores de cada dimensión de la variable: Recaudación de impuesto municipales .				X	
METODOLOGÍA	La relación entre la técnica y el instrumento propuestos responden al propósito de la investigación, desarrollo tecnológico e innovación.				X	
PERTINENCIA	La redacción de los ítems concuerda con la escala valorativa del instrumento.					X
PUNTAJE TOTAL						

(Nota: Tener en cuenta que el instrumento es válido cuando se tiene un puntaje mínimo de 41 "Excelente"; sin embargo, un puntaje menor al anterior se considera al instrumento no válido ni aplicable)

III. OPINIÓN DE APLICABILIDAD

Apropiado para su aplicación, teniendo como fundamento su claridad y objetividad

PROMEDIO DE VALORACIÓN:

41

 Mg. Elisvan Pérez Fernández
 Matricula N° 19 - 730

Tarapoto, 01 de febrero de 2019.

INFORME DE OPINIÓN SOBRE INSTRUMENTO DE INVESTIGACIÓN CIENTÍFICA

I. DATOS GENERALES

Apellidos y nombres del experto : Ávila Crespín Liber Gueorgui
 Institución donde labora : Independiente.
 Especialidad : Maestro en Gestión Pública.
 Instrumento de evaluación : Cuestionario para medir el nivel del Evaluación del Catastro
 Autor del instrumento : Br. Alejandro Ruidías Ojeda

II. ASPECTOS DE VALIDACIÓN

MUY DEFICIENTE (1) DEFICIENTE (2) ACEPTABLE (3) BUENA (4) EXCELENTE (5)

CRITERIOS	INDICADORES	1	2	3	4	5
CLARIDAD	Los ítems están redactados con lenguaje apropiado y libre de ambigüedades acorde con los sujetos muestrales.				x	
OBJETIVIDAD	Las instrucciones y los ítems del instrumento permiten recoger la información objetiva sobre la variable: Evaluación del Catastro en todas sus dimensiones en indicadores conceptuales y operacionales.				x	
ACTUALIDAD	El instrumento demuestra vigencia acorde con el conocimiento científico, tecnológico, innovación y legal inherente a la variable: Evaluación del Catastro				x	
ORGANIZACIÓN	Los ítems del instrumento reflejan organicidad lógica entre la definición operacional y conceptual respecto a la variable: Evaluación del Catastro , de manera que permiten hacer inferencias en función a las hipótesis, problema y objetivos de la investigación.				x	
SUFICIENCIA	Los ítems del instrumento son suficientes en cantidad y calidad acorde con la variable, dimensiones e indicadores.				x	
INTENCIONALIDAD	Los ítems del instrumento son coherentes con el tipo de investigación y responden a los objetivos, hipótesis y variable de estudio.				x	
CONSISTENCIA	La información que se recoja a través de los ítems del instrumento, permitirá analizar, describir y explicar la realidad, motivo de la investigación.				x	
COHERENCIA	Los ítems del instrumento expresan relación con los indicadores de cada dimensión de la variable: Evaluación del Catastro .				x	
METODOLOGÍA	La relación entre la técnica y el instrumento propuestos responden al propósito de la investigación, desarrollo tecnológico e innovación.				x	
PERTINENCIA	La redacción de los ítems concuerda con la escala valorativa del instrumento.					x
PUNTAJE TOTAL						

(Nota: Tener en cuenta que el instrumento es válido cuando se tiene un puntaje mínimo de 41 "Excelente"; sin embargo, un puntaje menor al anterior se considera al instrumento no válido ni aplicable)

III. OPINIÓN DE APLICABILIDAD

Apropiado para su aplicación, teniendo como fundamento su claridad y objetividad.

PROMEDIO DE VALORACIÓN:

41

Tarapoto, 01 de febrero de 2019.


 Mg. Ing. Liber Gueorgui Avila Crespín
 Reg. CIP N° 157873

INFORME DE OPINIÓN SOBRE INSTRUMENTO DE INVESTIGACIÓN CIENTÍFICA

I. DATOS GENERALES

Apellidos y nombres del experto : Ávila Crespín Liber Gueorgui
 Institución donde labora : Independiente
 Especialidad : Maestro en Gestión Pública
 Instrumento de evaluación : Cuestionario para medir el nivel Recaudación de impuesto municipales
 Autor del instrumento : Br. Alejandro Ruidias Ojeda

II. ASPECTOS DE VALIDACIÓN

MUY DEFICIENTE (1) DEFICIENTE (2) ACEPTABLE (3) BUENA (4) EXCELENTE (5)

CRITERIOS	INDICADORES					
		1	2	3	4	5
CLARIDAD	Los ítems están redactados con lenguaje apropiado y libre de ambigüedades acorde con los sujetos muestrales.				x	
OBJETIVIDAD	Las instrucciones y los ítems del instrumento permiten recoger la información objetiva sobre la variable: Recaudación de impuesto municipales en todas sus dimensiones en indicadores conceptuales y operacionales.				x	
ACTUALIDAD	El instrumento demuestra vigencia acorde con el conocimiento científico, tecnológico, innovación y legal inherente a la variable: Recaudación de impuesto municipales .				x	
ORGANIZACIÓN	Los ítems del instrumento reflejan organicidad lógica entre la definición operacional y conceptual respecto a la variable: Recaudación de impuesto municipales de manera que permiten hacer inferencias en función a las hipótesis, problema y objetivos de la investigación.				x	
SUFICIENCIA	Los ítems del instrumento son suficientes en cantidad y calidad acorde con la variable, dimensiones e indicadores.				x	
INTENCIONALIDAD	Los ítems del instrumento son coherentes con el tipo de investigación y responden a los objetivos, hipótesis y variable de estudio.				x	
CONSISTENCIA	La información que se recoja a través de los ítems del instrumento, permitirá analizar, describir y explicar la realidad, motivo de la investigación.				x	
COHERENCIA	Los ítems del instrumento expresan relación con los indicadores de cada dimensión de la variable: Recaudación de impuesto municipales .				x	
METODOLOGÍA	La relación entre la técnica y el instrumento propuestos responden al propósito de la investigación, desarrollo tecnológico e innovación.				x	
PERTINENCIA	La redacción de los ítems concuerda con la escala valorativa del instrumento.					x
PUNTAJE TOTAL						

(Nota: Tener en cuenta que el instrumento es válido cuando se tiene un puntaje mínimo de 41 "Excelente"; sin embargo, un puntaje menor al anterior se considera al instrumento no válido ni aplicable)

III. OPINIÓN DE APLICABILIDAD

Apropiado para su aplicación, teniendo como fundamento su claridad y objetividad

PROMEDIO DE VALORACIÓN:

41


 Mg. Ing. Liber Gueorgui Ávila Crespín
 Reg. CIP N° 157873

Tarapoto, 01 de febrero de 2019.

INFORME DE OPINIÓN SOBRE INSTRUMENTO DE INVESTIGACIÓN CIENTÍFICA

I. DATOS GENERALES

Apellidos y nombres del experto : Alvarado Leyva Gustavo Adolfo
 Institución donde labora : Corte Superior de Justicia de San Martín
 Especialidad : Maestro en Gestión Pública
 Instrumento de evaluación : Cuestionario para medir el nivel Recaudación de impuesto municipales
 Autor del instrumento : Br. Alejandro Ruidías Ojeda

II. ASPECTOS DE VALIDACIÓN

MUY DEFICIENTE (1) DEFICIENTE (2) ACEPTABLE (3) BUENA (4) EXCELENTE (5)

CRITERIOS	INDICADORES	1	2	3	4	5
CLARIDAD	Los ítems están redactados con lenguaje apropiado y libre de ambigüedades acorde con los sujetos muestrales.				x	
OBJETIVIDAD	Las instrucciones y los ítems del instrumento permiten recoger la información objetiva sobre la variable: Recaudación de impuesto municipales en todas sus dimensiones en indicadores conceptuales y operacionales.				x	
ACTUALIDAD	El instrumento demuestra vigencia acorde con el conocimiento científico, tecnológico, innovación y legal inherente a la variable: Recaudación de impuesto municipales .				x	
ORGANIZACIÓN	Los ítems del instrumento reflejan organicidad lógica entre la definición operacional y conceptual respecto a la variable: Recaudación de impuesto municipales de manera que permiten hacer inferencias en función a las hipótesis, problema y objetivos de la investigación.				x	
SUFICIENCIA	Los ítems del instrumento son suficientes en cantidad y calidad acorde con la variable, dimensiones e indicadores.				x	
INTENCIONALIDAD	Los ítems del instrumento son coherentes con el tipo de investigación y responden a los objetivos, hipótesis y variable de estudio.				x	
CONSISTENCIA	La información que se recoja a través de los ítems del instrumento, permitirá analizar, describir y explicar la realidad, motivo de la investigación.				x	
COHERENCIA	Los ítems del instrumento expresan relación con los indicadores de cada dimensión de la variable: Recaudación de impuesto municipales .				x	
METODOLOGÍA	La relación entre la técnica y el instrumento propuestos responden al propósito de la investigación, desarrollo tecnológico e innovación.				x	
PERTINENCIA	La redacción de los ítems concuerda con la escala valorativa del instrumento.					x
PUNTAJE TOTAL						41

(Nota: Tener en cuenta que el instrumento es válido cuando se tiene un puntaje mínimo de 41 "Excelente"; sin embargo, un puntaje menor al anterior se considera al instrumento no válido ni aplicable)

III. OPINIÓN DE APLICABILIDAD

Apropiado para su aplicación, teniendo como fundamento su claridad y objetividad

PROMEDIO DE VALORACIÓN:

41


 Mg. Ing. Gustavo A. Alvarado Leyva
 Reg. CIP. N° 145596

Tarapoto, 01 de febrero de 2019.

INFORME DE OPINIÓN SOBRE INSTRUMENTO DE INVESTIGACIÓN CIENTÍFICA

I. DATOS GENERALES

Apellidos y nombres del experto : Alvarado Leyva Gustavo Adolfo
 Institución donde labora : Corte Superior de Justicia de San Martín
 Especialidad : Maestro en Gestión Pública.
 Instrumento de evaluación : Cuestionario para medir el nivel de Evaluación del Catastro
 Autor del instrumento : Br. Alejandro Ruidias Ojeda

II. ASPECTOS DE VALIDACIÓN

MUY DEFICIENTE (1) DEFICIENTE (2) ACEPTABLE (3) BUENA (4) EXCELENTE (5)

CRITERIOS	INDICADORES	1	2	3	4	5
CLARIDAD	Los ítems están redactados con lenguaje apropiado y libre de ambigüedades acorde con los sujetos muestrales.				x	
OBJETIVIDAD	Las instrucciones y los ítems del instrumento permiten recoger la información objetiva sobre la variable: Evaluación del Catastro en todas sus dimensiones en indicadores conceptuales y operacionales.				x	
ACTUALIDAD	El instrumento demuestra vigencia acorde con el conocimiento científico, tecnológico, innovación y legal inherente a la variable: Evaluación del Catastro				x	
ORGANIZACIÓN	Los ítems del instrumento reflejan organicidad lógica entre la definición operacional y conceptual respecto a la variable: Evaluación del Catastro , de manera que permiten hacer inferencias en función a las hipótesis, problema y objetivos de la investigación.				x	
SUFICIENCIA	Los ítems del instrumento son suficientes en cantidad y calidad acorde con la variable, dimensiones e indicadores.				x	
INTENCIONALIDAD	Los ítems del instrumento son coherentes con el tipo de investigación y responden a los objetivos, hipótesis y variable de estudio.				x	
CONSISTENCIA	La información que se recoja a través de los ítems del instrumento, permitirá analizar, describir y explicar la realidad, motivo de la investigación.				x	
COHERENCIA	Los ítems del instrumento expresan relación con los indicadores de cada dimensión de la variable: Evaluación del Catastro .				x	
METODOLOGÍA	La relación entre la técnica y el instrumento propuestos responden al propósito de la investigación, desarrollo tecnológico e innovación.				x	
PERTINENCIA	La redacción de los ítems concuerda con la escala valorativa del instrumento.					x
PUNTAJE TOTAL						41

(Nota: Tener en cuenta que el instrumento es válido cuando se tiene un puntaje mínimo de 41 "Excelente"; sin embargo, un puntaje menor al anterior se considera al instrumento no válido ni aplicable)

III. OPINIÓN DE APLICABILIDAD

Apropiado para su aplicación, teniendo como fundamento su claridad y objetividad.

PROMEDIO DE VALORACIÓN:

41


 M.P. Ing. Gustavo A. Alvarado Leyva
 Reg. C.I.P. N° 145595

Tarapoto, 01 de febrero de 2019.



MUNICIPALIDAD PROVINCIAL DE
MOYOBAMBA

CAPITAL DEL DEPARTAMENTO DE SAN MARTÍN


El Gerente General de la Municipalidad Provincial de Moyobamba
del Distrito y Provincia de Moyobamba, Región San Martín,

HACE CONSTAR:

Que el estudiante Br. Alejandro Ruidias Ojeda, de la maestría de
la Universidad Cesar Vallejo sede Moyobamba, realizó la
investigación de su tesis titulada **"Evaluación del catastro y la
recaudación de impuestos municipales de la municipalidad
provincial de Moyobamba, 2010 -2015"**.

Se expide la presente constancia, a solicitud del interesado, para
los fines convenientes

Moyobamba, febrero del 2016



Arq° Enrique Salas Sime CAP N°
Gerente General
Municipalidad Provincial de Moyobamba



UNIVERSIDAD CÉSAR VALLEJO

Centro de Recursos para el Aprendizaje y la Investigación (CRAI)
"César Acuña Peralta"

FORMULARIO DE AUTORIZACIÓN PARA LA PUBLICACIÓN ELECTRÓNICA DE LAS TESIS

1. DATOS PERSONALES

Apellidos y Nombres: (solo los datos del que autoriza)

Ruidías Ojeda Alejandro

D.N.I. : 41281807

Domicilio : Jr. Junin N° 030 - Moyobamba

Teléfono : Fijo : Móvil : 944890775

E-mail : alejandrouridiaz0@gmail.com

2. IDENTIFICACIÓN DE LA TESIS

Modalidad:

Tesis de Pregrado

Facultad :

Escuela :

Carrera :

Título :

Tesis de Post Grado

Maestría

Doctorado

Grado : Maestro

Mención : Gestión Pública

3. DATOS DE LA TESIS

Autor (es) Apellidos y Nombres:

Ruidías Ojeda Alejandro

Título de la tesis:

Evaluación del catastro y la recaudación de impuestos municipales de la
municipalidad provincial de Moyobamba, 2010 -2015

Año de publicación : 2019

4. AUTORIZACIÓN DE PUBLICACIÓN DE LA TESIS EN VERSIÓN ELECTRÓNICA:

A través del presente documento,

Si autorizo a publicar en texto completo mi tesis.

No autorizo a publicar en texto completo mi tesis.

Firma :

Fecha : 31.01.2019

Resumen de coincidencias

20 %

Se están viendo fuentes estándar

Ver fuentes en inglés (Beta)

Coincidencias

1	repositorio.unsm.edu.pe	2 %
2	tesis.usat.edu.pe	2 %
3	repositorio.eiposgrado...	1 %
4	core.ac.uk	1 %
5	repositorio.uastral.ed...	1 %
6	cip.org.pe	1 %

Se están viendo fuentes estándar

Ver fuentes en inglés (Beta)

Coincidencias

1 repositorio.unsm.edu.pe Fuente de Internet 2 % >

2 tesis.usat.edu.pe Fuente de Internet 2 % >

3 repositorio.eiposgrado... Fuente de Internet 1 % >

4 core.ac.uk Fuente de Internet 1 % >

5 repositorio.uastral.ed... Fuente de Internet 1 % >

6 cip.org.pe Fuente de Internet 1 % >

ESCUELA DE POSGRADO
UNIVERSIDAD CÉSAR VALLEJO

"Evaluación del catastro y la recaudación de impuestos municipales de la municipalidad provincial de Moyobamba, 2010 -2015"

TESIS PARA OBTENER EL GRADO ACADÉMICO DE MESTRO EN GESTIÓN PÚBLICA

AUTOR:
Br. Alejandro Raudias Oyeda

ASESOR:
Mg. Antonio Zárate Torres Borrego

LÍNEA DE INVESTIGACIÓN:
Dirección

ACTA DE APROBACIÓN DE ORIGINALIDAD DE TESIS

La Dra. **ANA NOEMI SANDOVAL VERGARA**, ha revisado la tesis del estudiante Br. **ALEJANDRO RUIDIAS OEJDA** titulada **“EVALUACION DEL CATASTRO Y LA RECAUDACION DE LOS IMPUESTOS MUNICIPALES DE LA MUNICIPALIDAD PROVINCIAL DE MOYOBAMBA, 2010 - 2015”** constato que la misma tiene un índice de similitud de 20% verificable en el reporte de originalidad del programa **TURNITIN**.

El suscrito analizó dicho reporte y concluyó que cada una de las coincidencias detectadas no constituyen plagio. A mi leal saber y entender la tesis cumple con todas las normas para el uso de citas y referencias establecidas por la Universidad César Vallejo.

Tarapoto, 31 de enero de 2019


Dra. Ana Noemi Sandoval Vergara
DIRECTORA DE INVESTIGACIÓN
UCV - TARAPOTO



UNIVERSIDAD CÉSAR VALLEJO

AUTORIZACIÓN DE LA VERSIÓN FINAL DEL TRABAJO DE INVESTIGACIÓN

CONSTE POR EL PRESENTE EL VISTO BUENO QUE OTORGA EL ENCARGADO DE INVESTIGACIÓN DE

Dra. Ana Noemí Sandoval Vergara.

A LA VERSIÓN FINAL DEL TRABAJO DE INVESTIGACIÓN QUE PRESENTA:

Alejandro Ruidias Ojeda.

INFORME TÍTULADO:


"Evaluación del catastro y la recaudación de impuestos municipales de la municipalidad provincial de Moyobamba, 2010 - 2015".

PARA OBTENER EL TÍTULO O GRADO DE:

Maestro en Gestión Pública.

SUSTENTADO EN FECHA: 26 de Agosto de 2016.

NOTA O MENCIÓN: Aprobado por unanimidad.


Dra. Ana Noemí Sandoval Vergara
DIRECTORA DE INVESTIGACIÓN
UCV - TARAPOTO