



ESCUELA DE POSGRADO
UNIVERSIDAD CÉSAR VALLEJO

**Posesión y Saneamiento de terrenos comunales y el
desarrollo socioeconómico en la comunidad campesina de
Huasacache del Distrito de Coalaque, Región Moquegua –
2018.**

**TESIS PARA OBTENER EL GRADO ACADÉMICO DE:
Maestra en Gestión Pública**

AUTOR:
Br. María Isabel Narvaez Idme

ASESOR:
Dr. Luis Alberto Santos Álvarez

LINEA DE INVESTIGACION
Gestión Ambiental y del Territorio


PERU 2018

Página del jurado




Mg. Nelly Lucila Jove Arohuanca

Presidente del jurado



Mg. Mónica Yesina Robles Ramírez

Secretario del jurado



Dr. Luis Alberto Santos Álvarez

Vocal del jurado

DEDICATORIA

Agradecer a Dios que siempre ilumina mi largo camino de mi vida y me da fuerzas para enfrentar nuevos retos también a mis seres queridos a: mis padres Antonia y Santos, a mi hija Camila Marely y mi esposo Guido Enrique que son la razón de mi existencia y lucha por ser mejor cada día.

Isabel

AGRADECIMIENTO

El agradecimiento primeramente a Dios por bendecirme y guiarme para llegar hasta donde he llegado, por qué hiciste realidad este sueño anhelado.

A la “Escuela de Posgrado de la Universidad Cesar Vallejo” por esta oportunidad de estudiar y escalar más un grado académico más en mi vida profesional.

A los comuneros de la Comunidad Campesina de Huasacache del Distrito de Coalaque por su apoyo incondicional en el llenado del Instrumento de Gestión.

A mi asesor Doctor Luis Alberto Santos Álvarez, por su oportuna orientación, dedicación, ímpetu e identificación con la formulación de la presente investigación.

El autor.

DECLARACIÓN JURADA

Yo, **María Isabel Narvaez Idme**, estudiante de la Escuela profesional de Postgrado, de la Universidad César Vallejo, sede filial Moquegua; declaro que el trabajo académico titulado “POSESION Y SANEAMIENTO DE TERRENOS COMUNALES Y EL DESARROLLO SOCIOECONÓMICO EN LA COMUNIDAD CAMPESINA DE HUASACACHE DEL DISTRITO DE COALAQUE, REGIÓN MOQUEGUA - 2018 “.

Presentada, en 131 folios para la obtención del grado académico de Gestión Pública es de mi autoría.

Por lo tanto declaro lo siguiente:

- He mencionado todas las fuentes empleadas en el presente trabajo de investigación, identificado correctamente toda cita textual o de paráfrasis proveniente de otras fuentes, de acuerdo con lo establecido por las normas de elaboración de trabajos académicos.
- No he utilizado ninguna otra fuente distinta de aquellas expresamente señaladas en este trabajo.
- Este trabajo de investigación no ha sido previamente presentado completa ni parcialmente para la obtención de otro grado académico.
- Soy consciente de que mi trabajo puede ser revisado electrónicamente en búsqueda de plagios.
- De encontrar uso de material ajeno sin el debido reconocimiento de su fuente o autor, me someto a las sanciones que determinan el procedimiento disciplinario.

22 de Julio de 2018



Br. María Isabel Narvaez Idme
D.N.I. N° 04648300

PRESENTACIÓN

Señores Miembros del Jurado:

Dando cumplimiento a las disposiciones vigentes en el Reglamento de Grados y Títulos de la Escuela de Post Grado de la Universidad “Cesar Vallejo”, pongo a vuestra consideración el presente informe de investigación titulado: **POSESION Y SANEAMIENTO DE TERRENOS COMUNALES Y EL DESARROLLO SOCIOECONÓMICO EN LA COMUNIDAD CAMPESINA DE HUASACACHE DEL DISTRITO DE COALAQUE, REGIÓN MOQUEGUA - 2018**, con el propósito de obtener el grado de Maestra en Gestión Pública.

Mediante el siguiente informe de investigación científica trata sobre la introducción donde se precisa la Realidad problemática, Trabajos previos los Antecedentes, el Marco Teórico, Formulación del problema tanto General y Específico, Justificación del estudio, Hipótesis tanto General como Específica y Objetivos de igual forma tanto General como Específico. Trata sobre el marco metodológico donde se detalla las variables de estudio y la metodología y/o diseño de la investigación, como también se define el instrumento de colección de datos, validez y confiabilidad. El numeral III que trata en cuanto a Resultados en investigación, se presenta las tablas y gráficos con su interpretación, así como planteamiento de la Hipótesis tanto general como específica, constatación de Hipótesis, nivel de significancia y su conclusión estadística, el numeral IV se desarrolla la Discusión de resultados, el numeral V se define las Conclusiones de la tesis y el numeral VI se desarrolla las Recomendaciones planteadas, al final el numeral VII se presenta las Referencias Bibliográficas.

El Autor

ÍNDICE

CARATULA	i
PAGINA DEL JURADO.....	ii
DEDICATORIA.....	iii
AGRADECIMIENTO	iv
DECLARACIÓN JURADA	v
PRESENTACIÓN	vi
ÍNDICE	vii
ÍNDICE DE TABLAS.....	ix
ÍNDICE DE FIGURAS.....	x
RESUMEN	xi
ABSTRACT.....	xii
I. INTRODUCCION	13
1.1 Realidad Problemática.....	13
1.1.1 Internacional.....	14
1.1.2 Nacional.....	16
1.1.3 Local	18
1.2 Trabajos previos	19
1.2.1. Antecedentes a Nivel Internacional.....	19
1.2.2. Antecedentes a nivel Nacional	23
1.2.3. Local	26
1.3 Teorías relacionadas al tema.....	26
1.3.1. Marco teórico de Posesión y Saneamiento de terrenos comunales	27
1.3.2. Marco teórico de Desarrollo Socioeconómico	35
1.4 Formulación del problema.....	38
1.5 Justificación del Estudio	39
1.6. Hipótesis	40
1.7. Objetivos	41
II. METODO.....	43
2.1. DISEÑO DE INVESTIGACION	43
2.2. VARIABLES, OPERACIONALIZACION.....	43

2.3. POBLACION, MUESTRA Y MUESTRO.....	45
2.4. TECNICAS E INSTRUMENTOS DE COLECCIÓN DE DATOS, VALIDEZ Y CONFIABILIDAD	46
2.5 METODOS DE ANALISIS DE DATOS	50
2.6 ASPECTOS ÉTICOS.....	51
III. RESULTADOS.....	52
3.1 Análisis descriptivo de variables en estudio.	52
3.1.1. Análisis descriptivo de variable relacional 1: Posesión y Saneamiento de terrenos comunales.	52
3.2 Comprobación de Hipótesis.....	62
3.2.1. Prueba de hipótesis para la normalidad de la Variable Posesión y Saneamiento de terrenos. 62	
3.2.2 Prueba de hipótesis para la Normalidad de la Variable Desarrollo Socioeconómico.....	63
3.2.3 Comprobación de Hipótesis General	64
3.2.4. Comprobación de Hipótesis Específica	66
IV. DISCUSION DE RESULTADOS	83
V. CONCLUSIONES.....	86
Los resultados expuestos y la discusión realizada, permiten llegar a las siguientes conclusiones: .	86
VI RECOMENDACIONES.....	88
VII. REFERENCIAS BIBLIOGRAFICAS	89
ANEXO	94

ÍNDICE DE TABLAS

	Págs.
Tabla No 01 Operacionalizacion de variables.....	44
Tabla N° 02 Poblacion de estudio	45
Tabla N° 03 Ficha tecnica y Baremos V1	46
Tabla N° 04 Ficha tecnica y Baremos V2	47
Tabla N° 05 Estadisticas de Fiabilidad V1	50
Tabla N° 06 Estadistica de Fiabilidad V2	50
Tabla N° 07 Nivel de Posesion y saneamiento.....	52
Tabla N° 08 Nivel de Posesion de terrenos comunales.....	53
Tabla N° 09 Nivel de saneamiento de terrenos comunales	54
Tabla N° 10 Nivel de desarrollo Socioeconomco	55
Tabla N° 11 Nivel de Acceso de las empresas rurales al mercado.....	56
Tabla N° 12 Nivel de Esquema de Financiamiento	57
Tabla N° 13 Nivel de Alianza estrategica.....	58
Tabla N° 14 Nivel de Cadenas productivas.....	59
Tabla N° 15 Nivel de mejora de calidad de vida	60
Tabla N° 16 Prueba de Normalidad V1	62
Tabla N° 17 Prueba de Normalidad V2	63
Tabla N° 18 Correlacion para las variables V1 y V2	64
Tabla N° 19 Escala de interpretacion del coeficiente de correlacion	64
Tabla N° 20 Correlacion para las variables Posesion de terrenos comunales y acceso a los mercados.....	66
Tabla N° 21 Correlacion para las variables Posesion y esquema de financiamiento.....	68
Tabla N° 22 Correlacion para las variables Posesion y Alianza estategica	70
Tabla N° 23 Correlacion para las variables Posesion y cadenas productivas	72
Tabla N° 24 Correlacion para las variables Posesion y calidad de vida.....	73
Tabla N° 25 Correlacion para las variables saneamiento y acceso a los mercados	75
Tabla N° 26 Correlacion para las variables saneamiento y esquema de financiamiento	77
Tabla N° 27 Correlacion para las variables saneamiento y alianza estrategica.....	78
Tabla N° 28 Correlacion para las variables saneamiento y cadenas productivas.....	80
Tabla N° 29 Correlacion para las variables saneamiento y mejora calidad de vida	81

ÍNDICE DE FIGURAS

	Págs.
Figura N° 01 Posesion y saneamiento de terrenos comunales	52
Figura N° 02 Posesion de terrenos comunales	53
Figura N° 03 Saneamiento de terrenos comunales	54
Figura N° 04 Desarrollo socioeconomico	55
Figura N° 05 Acceso de las empresas rursales al mercado	56
Figura N° 06 Esquema de financiamiento	57
Figura N° 07 Alianzas estrategica.....	58
Figura N° 08 Cadenas productivas	59
Figura N° 09 Mejoramiento de la calidad de vida.....	60
Figura N° 10 Prueba de normalidad de la V1	62
Figura N° 11 Prueba de normalidad de la V2	63
Figura N° 12 Grafico de dispersion simple entre V1 y V2	65
Figura N° 13 Grafico de dispersion simple entre Variable posesion y Acceso a los mercados	67
Figura N° 14 Grafico de dispersion simple entre Variable de posesion y esquema de financiamiento.....	69
Figura N° 15 Grafico de dispersion simple entre Variable de posesion y alianza estrategica.....	71
Figura N° 16 Grafico de dispersion simple entre Variable posesion y cadenas productivas	72
Figura N° 17 Grafico de dispersion simple entre Variable posesion y mejora de calidad de vida.	74
Figura N° 18 Grafico de dispersion simple entre Variable de saneamiento de terrenos y Acceso a los mercados.....	76
Figura N° 19 Grafico de dispersion simple entre Variable de saneamiento y esquemas de financiamiento.....	77
Figura N° 20 Grafico de dispersion simple entre Variable de saneamiento y alianza estrategica ...	79
Figura N° 21 Grafico de dispersion simple entre Variable saneamiento y cadenas productivas	80
Figura N° 22 Grafico de dispersion simple entre Variable saneamiento de terrenos y mejora de calidad de vida.....	82

RESUMEN

El presente estudio de investigación aplicada, tiene como fin describir y correlacionar, las variables Posesión y Saneamiento de terrenos comunales y Desarrollo Socioeconómico en la Comunidad Campesina de Huasacache del Distrito De Coalaque, Región Moquegua – 2018”. Tiene como objetivo: Determinar la relación que existe entre posesión y saneamiento de terrenos comunales y el Desarrollo Socioeconómico de la Comunidad Campesina de Huasacache del Distrito de Coalaque de la Provincia General Sánchez Cerro, Región Moquegua – 2018. También el objetivo permitió plantear una hipótesis general como respuesta a los problemas planteados: Existe una correlación significativa entre posesión y saneamiento de terrenos comunales y el Desarrollo Socioeconómico de la Comunidad Campesina de Huasacache del Distrito de Coalaque de la Provincia General Sánchez Cerro, Región Moquegua – 2018.

Se realizó un estudio correlacional con el diseño No experimental transversal y se empleó como técnica la encuesta y como instrumentos dos cuestionarios, relacionados a los indicadores de las dimensiones de las variables en estudio. Los datos fueron procesados con el Software estadístico SPSS v 23, encontrándose que a un nivel de significancia del 5%, existe una relación directa y significativa entre posesión y saneamiento de terrenos comunales y la variable Desarrollo Socioeconómico de la Comunidad Campesina de Huasacache del Distrito de Coalaque de la Provincia General Sánchez Cerro, Región Moquegua – 2018. De acuerdo a los resultados nos indicaría que a un mejor Saneamiento Físico Legal de los terrenos comunales en la comunidad campesina de Huasacache permitirá mejorar la situación de desarrollo de la comunidad, traería grandes progresos y aumento en la producción y por ende a su economía familiar.

Palabras clave: Posesión y saneamiento, Desarrollo Socioeconómico.

ABSTRACT

The present study of applied investigation, has as purpose to describe and to correlate, the variables Possession and Sanitation of communal lands and Socioeconomic Development in the Peasant Community of Huasacache of the District of Coalaque, Moquegua Region - 2018 ". The objective is to: Determine the relationship between possession and sanitation of communal lands and the Socioeconomic Development of the Peasant Community of Huasacache of the District of Coalaque of the General Sanchez Cerro Province, Moquegua Region - 2018. The objective also allowed to raise a general hypothesis in response to the problems posed: There is a significant correlation between possession and cleaning of communal lands and the Socioeconomic Development of the Peasant Community of Huasacache of the District of Coalaque of the General Sanchez Cerro Province, Moquegua Region - 2018.

A correlational study was carried out with the non-experimental transverse design and the survey was used as a technique and two questionnaires as instruments, related to the indicators of the dimensions of the variables under study. The data were processed with the Statistical Software SPSS v 23, finding that at a level of significance of 5%, there is a direct and significant relationship between possession and sanitation of communal lands and the variable Socioeconomic Development of the Peasant Community of Huasacache of the District of Coalaque of the General Sanchez Cerro Province, Moquegua Region - 2018. According to the results, it would indicate that a better Physical and Legal Sanitation of the communal lands in the peasant community of Huasacache will allow to improve the development situation of the community, it would bring great progress and increase in production and, therefore, in the family economy.

Keywords:

Possession and sanitation, Socioeconomic Development.

I. INTRODUCCION

1.1 Realidad Problemática.

Las comunidades campesinas son organizaciones comunales representativas de existencia legal y personería jurídica. Los anexos poblados están integrados por familias que residen y controlan un territorio, la noción de tierra y de territorio es un tema elemental. Pese a la importancia del tema, la falta de titulación en las comunidades campesinas y por ende la inscripción del derecho de propiedad, que protege al propietario del tercero, la problemática se presenta en los conflictos sociales entre las comunidades campesinas, con agrupaciones particulares.

En nuestra región de Moquegua, en la Comunidad Campesina de Huasacache, se identificó como problema la ausencia de contar con la seguridad jurídica a las tierras que viene poseyendo su territorio, la misma que les limita que puedan acceder a créditos financieros y por ende a tener mejores oportunidades de desarrollo socioeconómico, razón por la cual, los comuneros se ven postergados y limitados en su desarrollo integral.

Desde mediados de la década de 1960 hasta la actualidad se han emitido gran cantidad de normas y creado instituciones con distintos matices, con la finalidad de lograr la titulación y el derecho registral de las Comunidades Campesinas del país, sin embargo, tanto el PETT como COFOPRI a pesar de tener las facultades inherentes, se han presentado errores en los tramites de titulación, frente a ello no se han logrado la inscripción registral de la comunidades campesinas. Ante ello, planteo la pregunta ¿cómo el Estado podría emitir normas, crear instituciones y planificar programas de titulación de comunidades campesinas, si no cuenta con asignación de presupuesto para el saneamiento de las mismas?

Esta situación conllevaría a que la falta de contar con la seguridad jurídica, forje conflictos sociales entre comunidades campesinas limítrofes que cuentan con Título de Propiedad con errores y sin registro y no cuentan con planos catastrales geo referenciados, contando ser propietarios ancestrales de un mismo territorio. La titulación comunal es la mejor manera de proteger la propiedad de la tierra pero debe ir acompañada de la inscripción registral para generar desarrollo en zonas deprimidas,

se necesita políticas adicionales a la titulación para revertir los niveles de pobreza y desarrollo en esas zonas.

Tampoco se cuenta con un desarrollo socioeconómico adecuado y suficiente para que se situé la Comunidad Campesina de Huasacache en el desarrollo integral y estratégico al acceso a los mercados a través de la pequeña y mediana producción campesina para el mercado.

“Se pasó de ser campesino en la lucha por la tierra a productores y consumidores en lucha por un lugar en el mercado y una posibilidad de sobrevivencias” (Zolezzi, 1992).

El surgimiento de una nueva gestión pública y su aplicación en los diferentes niveles de gobierno de un Estado, genera también una nueva dinámica de gobierno que se acerca más al ciudadano y/o al poblador (comunero), sea éste en un ámbito urbano o rural. Aunque vivimos en un mundo globalizado, por la primacía de la tecnología satelital existente, sin embargo, en países de América Latina, en especial en países de América del Sur, no existe una adecuada demarcación territorial precisa que permita un saneamiento físico y legal de las comunidades y sus colindancias; peor aún a nivel individual por comunero que tiene una posesión del terreno, sea por simple posesión, por herencia de sus antepasados, u otras formas que implique formalización individual o comunal. Ello trae consigo un conflicto social, sea también a nivel individual o comunal desde tiempos ancestrales, que a su vez genera un reto y mejora de gestión con herramientas modernas.

De allí, que es importante abordar el problema presentado y plantear respuestas encaminadas a garantizar la seguridad jurídica del derecho a la propiedad comunal, su saneamiento físico legal y por ende el desarrollo económico que impactará en la comunidad para lograr el bienestar general.

1.1.1 Internacional

Para este contexto es posible mencionar las problemáticas internacionales siguientes:

El hecho de que congresistas, Poderes del Estado, etc., interpretan y aplican las legislaciones indígenas bajo su óptica y su práctica, que tuvo por consecuencia que "lamentablemente no se siguió a las instituciones del derecho romano que crearon el JUS GENTIUM, necesariamente para respetar las costumbres y normas sociales de los

pueblos. (...). En efecto existen hoy día problemas gravísimos que se solucionarían rápidamente si se aplicara la ley en su texto y espíritu. (Muñoz, 1999, p.21).

En conclusión, cuando en el enfoque tradicional del desarrollo se plantea la cuestión territorial o regional, ello se hace, en lo esencial, desde una perspectiva redistributiva o asistencial, y no a partir de la diferencia orgánica ni de la individualización de los recursos y potencialidades existentes en cada sistema productor territorial. Todos estos planteamientos, presentes aún en gran medida en América Latina y el Caribe, están hoy, sin embargo, fuertemente discutidos. La perspectiva sobre el desarrollo económico local incorpora aproximaciones diferentes y enfoques que, aun sin existir plena coincidencia entre los distintos autores, suelen de todos modos converger en la búsqueda de una concepción más completa y contextualizada de los problemas reales del desarrollo en cada territorio. (CEPAL, 2001, p.11,12).

Examina el vínculo entre derechos de propiedad e incentivos para la inversión en tres dimensiones. Una primera conexión considera la seguridad jurídica como condición para efectuar inversiones, al estimar que las personas no invertirán si los frutos de sus inversiones pueden ser objeto de apropiación por terceros. Una segunda relación plantea que derechos de propiedad bien definidos sobre los predios permiten utilizar como garantías en la obtención de créditos. Finalmente, derechos de propiedad adecuadamente definidos conducen a oportunidades de intercambio y a la capacidad para explorar las ganancias de dichas transacciones, lo que traerá como consecuencia un aumento en los incentivos para la inversión. Besley (2005).

En cumplimiento que la principal iniciativa relativa a la tierra emprendida por donantes multilaterales y bilaterales en América Latina durante la última década han sido los proyectos de titulación y administración de tierras, resulta bastante sorprendente que pocos de estos proyectos hayan sido evaluados detenidamente para saber si mejoran o no de forma considerable el bienestar de los pobres. Por otra parte, los estudios existentes a menudo llegan a conclusiones diferentes, debido en parte a que las condiciones y marcos políticos varían dentro de la región, y también a que los resultados de la investigación dependen siempre del método utilizado.

Refieren en América Latina y el Perú, los conflictos en torno a la tierra tomaron matices dramáticos desde la colonización y en el último siglo, centenas de miles de familias rurales fueron eliminadas y millones desplazadas. En un contexto de profundos cambios, debidos a la urbanización de la población, las migraciones, la apertura de los

mercados y el agudo deterioro que sufren los recursos humanos y naturales, la cuestión del uso de la tierra aparece como prioritaria, mientras las organizaciones civiles, las organizaciones campesinas y la cooperación internacional intentan unir esfuerzos para que la región avance en términos económicos y sociales. La pobreza generalizada de los pueblos centroamericanos tiene como causa fundamental las inapropiadas políticas de gestión del territorio que se vienen aplicando desde hace décadas. Melme – Sajak y Lastarria – Comhiel (1999).

El actual modelo de desarrollo económico incluye una tendencia general a fortalecer los derechos privados de propiedad sobre la tierra, así como enfatizar el mercado como principal medio de tener acceso a recursos de capital para la producción agrícola y el desarrollo rural en general. Por otra parte la reducción de la pobreza rural, el lograr la seguridad alimentaria del país y generar un crecimiento sostenido en la agricultura siguen siendo objetivos centrales de la política económica, los cuales deberán lograrse dentro del contexto de liberación económica y fortalecimiento del régimen de propiedad privada sobre la tierra.

Desde esa perspectiva, la relación entre la seguridad jurídica sobre la tierra y la generación de ingresos y acceso a bienes de producción cobra relevancia, ya que la primera es considerada fundamentalmente para promover inversiones y crecimiento en el sector agrícola lo cual, como consecuencia, conduciría a la seguridad alimentaria del país. El Impacto de la seguridad en la tenencia de la tierra (reflejada en títulos de propiedad debidamente inscritos) en el desarrollo del sector agrícola, ha sido ampliamente debatido a partir de experiencias en América Latina, África y Europa Oriental.

1.1.2 Nacional

En el mismo sentido es posible manifestar las problemáticas nacionales siguientes:

Ministerio de Justicia y Derechos Humanos, precisa que: *se conjetura reconocer que en el Perú, problemas como la discriminación y el racismo han conducido a que el término “indígena” genere todavía una polémica que no se presenta en otros países latinoamericanos. La expresión indígena todavía es vinculada al atraso, la falta de educación y la ignorancia, no valorando su cosmovisión, su aporte en la construcción*

de nuestra Nación, o más aún a su derecho a la igualdad. (Ministerio de Justicia y Derechos Humanos, 2013, p.11).

Complementa en páginas más adelante que: *“Uno de los principales inconvenientes confrontados en el estudio de las comunidades campesinas y familias comuneras es la casi total deserción de investigación estadística. Salvo unos datos sobre tierras (...), ganado, población comunal (en general derivado de los Censos), no existe indagación sobre aspectos centrales para el conocimiento de su economía, asignación de la fuerza de trabajo, producción, ingresos gastos y consumo. Esto bosqueja una seria disyuntiva al inicio de la investigación: lograr o no datos estadísticos, y qué método utilizar para recabar la información (encuesta, estudio de casos, censo). (...). En cambio, la economía comunera funciona en base a: ayni (reciprocidad), trabajo en compañía (aparcería), faena (trabajo comunal), trueque, yanapa (ayuda), la comunidad como unidad social de referencia, y la familia comunera como la parte individual de la comunidad”.* (Ministerio de Justicia y Derechos Humanos, 2013, p.241).

A mi manera de pensar, las comunidades campesinas de los Andes del Perú son escenarios sin teoría. A pesar de establecer un grupo humano de importancia incuestionable dentro de la sociedad peruana, (...). Especialmente en su economía. (Figuroa, 1978, p.2). Complementa en páginas siguientes: *“La teoría económica que pretende explicar la conducta de la familia campesina de la sierra tiene un elemento esencial, es el problema del riesgo. Por dos razones: primero; porque todas las actividades económicas de la sierra están sujetas al riesgo; segundo porque las familias campesinas son pobres. Es de esperar que la familia pobre tenga una actitud de aversión al riesgo, (...) pues son muy pobres para poner en juego su ingreso. Una pérdida de su ingreso significaría el desastre económico”.* (Figuroa, 1978, p.33).

Los conflictos por tierras constituyen un ambiente que afecta a muchas comunidades campesinas del país. La falta de formalización de la propiedad comunal es una realidad que, además de restringir la capacidad de las comunidades de ejercer sus derechos plenamente y la posibilidad de acceder a créditos agrarios, genera conflictos al interior de las comunidades campesinas, entre comunidades y con empresas o individuos particulares. Este entorno de conflicto se ha visto empeorada a partir de la entrada en vigencia de la llamada **“Ley de Tierras”**, en el año 1995, principalmente porque otorga

los marcos necesarios para la liberalización del mercado de tierras en favor de las inversiones privadas. (Abusabal, 2001, pág. p.1).

En el Informe Final sobre efectos de la titulación y registro de tierras sobre el grado de capitalización en la agricultura peruana en junio 2001, señalan: La conclusión más importante que se desprende del análisis presentado es que para los productores ubicados en la costa, la titulación y registro genera mayores niveles de capitalización porque permite un mayor acceso a crédito formal y porque otorga una mayor certeza con respecto a la apropiación de los futuros beneficios. Si bien en la sierra se puede observar una relación positiva entre la titulación y registro y el acceso a crédito formal, el impacto de la titulación y registro en los niveles de capitalización del productor, no aparece como significativo. Sin embargo, la pertenencia a una comunidad campesina en esta región sí permite que los productores presenten mayores niveles de capitalización. (Aldana y Fort. 2001).

Si bien esta primera aproximación a los efectos de la titulación y registro en los productores agropecuarios de la costa y sierra del país nos ha permitido corroborar algunas hipótesis importantes que plantea la teoría, se abre también un espacio de investigación para diversas relaciones aun poco comprendidas. Al parecer, la seguridad otorgada por el Estado con la titulación y registro no es lo suficientemente confiable para el productor, por lo que pueden existir otras formas privadas de proteger sus inversiones. Tanto para la costa como la sierra, el hecho de que el productor resida en su unidad agropecuaria genera un fuerte impacto en sus niveles de capitalización, siendo más fuerte que el registro en el caso de la costa y casi tan fuerte como el pertenecer a una comunidad campesina en la sierra.

1.1.3 Local

En la región Moquegua no se ha encontrado trabajo de investigación relacionado con posesión y saneamiento de terrenos comunales y el desarrollo socioeconómico en la Comunidad Campesina de Huasacache del Distrito de Coalaque, Región Moquegua – 2018, ello es que motiva realizar la investigación. Dicha investigación permitirá esclarecer sobre el grado de relación de ambas variables. Además, el grado de relación a determinar, permitirá ver la problemática de conflictos en el saneamiento de terrenos comunales en la Comunidad Campesina de Huasacache. La determinación del grado de relación conllevará a mejorar el saneamiento y por ende la calidad de vida en el mediano y largo plazo.

1.2 Trabajos previos

Para este ítem es posible encontrar varias tesis relacionados con el trabajo de investigación propuesto, de ellos se ha tomado los más convenientes por sus aportes para cada una de las variables de estudio según el contexto, Internacional o Nacional.

1.2.1. Antecedentes a Nivel Internacional

Para la variable, ***Posesión y Saneamiento de terrenos comunales***, se tiene las tesis siguientes:

La Tesis Doctoral: “Catastro de propiedad en Chile: orígenes y evolución”. Universidad de Barcelona (Barcelona, España). Para su investigación considera una metodología que utiliza una variedad de aplicaciones con enfoque catastral en base a fuentes primarias y secundarias. Del estudio se extrae las conclusiones principales siguientes: Nuestro territorio se presenta desde muchos años atrás un territorio complejo, que a sufrido modificaciones en el tiempo, por lo que se resulta que se ha generado un impuesto anexado territorial Nacional, por lo que se a logrado identificar en muchos años un desnivel de desarrollo, pero se concretiza que se ha tenido una visión a futuro en el territorio Nacional. Por consiguiente es factible manifestar la existencia de un territorio que se ha tenido muchas modificaciones según las diferentes necesidades que se vienen dando en el Estado de Chile, para la preocupación y el desarrollo del territorial Nacional. Se presenta en la legislación nacional, que no sería imposible el desarrollo, que se encuentre amparado en diferentes dispositivos que van a generar su inmediata ejecución de propuesta. Por último el territorio nacional se basa en su cotización valorada del territorio y en su respectivo pago que se fijan según las características descritas. Se hace de relevancia que todos los esfuerzos por impulsar un territorio nacional se enfocan en la legislación pública, desde todo ámbito y nivel, siendo este un elemento importante de desarrollo en el trabajo, así como un vínculo histórico. (Alvarez Correa, 2014, p.389-390).

La Tesis para Título Profesional: Análisis de la situación jurídica actual del convenio 169 de la O.I.T. y el reconocimiento del derecho de propiedad y posesión de tierras adquiridas ancestralmente por pueblos indígenas. Universidad de San Carlos de Guatemala (Guatemala). Del estudio se extrae la conclusión principal siguiente: En Guatemala no se puede hablar de una institucionalidad jurídica monista, sino más

bien de la existencia del '**pluralismo jurídico**', en la medida que convive, junto al derecho estatal; otro sistema de medida general y de demolición de conflictos que opera en la práctica, aunque esto contraste con la ilegalidad, no obstante la legitimidad del derecho consuetudinario no sólo radica en su prelación respecto del derecho estatal, sino en la conformidad de los sistemas de autoridades; y los mecanismos de designación comunal de dichas autoridades, así como sus atribuciones, constituyendo una limitante el que la institucionalidad jurídica esté construida sobre matrices mono culturales, mono étnicas y monolingües. (González Navichoc, 2005, p.92).

La Tesis Doctoral: Gestión sostenible de bienes comunales. Universidad de Complutense de Madrid (España). Utiliza una variante de Agranoff y Radin, como diseño de investigación el plan de actuación a través de siete etapas. Como metodología usa el método del estudio de caso, cuatro estudios de caso en localidades distintas y diferentes actores o comunidades apropiadores de recursos comunales.

Del estudio se extrae la conclusión principal siguiente: *“La propiedad ha sido definida como la posibilidad de excluir, en alguna medida o grado, a otros individuos en el acceso a un determinado recurso o bien”. Y se considera, asimismo, que la forma que toma la propiedad de un recurso –desde la posesión exclusiva (el ganado, por ejemplo) hasta la no-propiedad (el aire que respiramos) pasando por el acceso en común (los pastos alpinos, por ejemplo) depende del costo de excluir a otros de su uso. Debemos diferenciar entre formas de propiedad, tipos de uso y modos de gestión, así como las prácticas colectivas, pues no presentan siempre ni la misma vigencia y estabilidad ni constituyen respuestas al mismo tipo de condicionantes (Devillard, 1996). En cualquier caso las combinaciones más frecuentes se dan entre propiedad comunal, propiedad individual, gestión individual y gestión comunal.* (Rico Lomelí, 2006, p.279).

Para la variable, **Desarrollo socioeconómico de Comunidades Campesinas**, se tiene las tesis siguientes:

La Tesis Doctoral: Historia agraria y organización social en la costa austral de Ecuador, 1950-2010. Estudio de caso de una cooperativa agrícola: la unión Regional

de Organizaciones Campesinas del Litoral, UROCAL. Universidad de Murcia (España). *Del estudio se extrae las conclusiones principales siguientes: En este punto, conviene subrayar la importancia dada en esta investigación a la organización de la población rural para acometer proyectos que superen los umbrales de la mera supervivencia. Pero no una organización motivada por demandas en los programas de agencias y organismos internacionales del desarrollo, a los que la historia reciente ha revelado su fracaso. En la investigación se demuestra que un desarrollo endógeno dialéctico entre los agentes y actores partícipes del desarrollo rural concretan y sostienen en el largo plazo los programas acometidos.* (p.397). En general, la ruralidad surgida en el fin de siglo XX se hallaba asediada y acosada por políticas tendentes a la liberalización de los mercados agrícolas en la región latinoamericana, así como un nuevo rol asignado a la agricultura como ‘veladora’ del medio ambiente en Europa. Bajo estas condiciones, y condicionantes, fueron emergiendo nuevas pautas de consumo alimentario y formas de producción agropecuarias, excediendo en ocasiones los límites de productividad a través de insumos sintéticos y tecnológicos, o la modificación genética de semillas; además de la creación de agencias de certificación para custodiar la ‘calidad’ de los alimentos producidos en serie. Un proceso respaldado y consolidado por los tratados de libre comercio, la exención de tasas arancelarias a la importación y apertura de mercados, así como facilidades a las grandes inversiones empresariales, llevaron parejo políticas de ajustes y restricciones en gasto e inversión social, lo que tuvo graves efectos sobre la población rural ecuatoriana. El desempleo y subempleo, las migraciones y la pluriactividad, la concentración de tierras y el control de la cadena productiva por parte de grandes grupos, sobre todo bananeros por lo que afecta a la UROCAL, redefinían los escenarios rurales. En la economía mundial comenzaban a producirse fallas en el ‘comercio justo’ y en la producción orgánica. (Carrillo García, 2013, p.407).

La Tesis Doctoral: Economía solidaria, desarrollo local y micro finanzas: La Universidad Autónoma de Madrid (España). *“Es una investigación empírica que consta de dos etapas y propósitos, sobre el banco de datos de 171 emprendimientos de un total de 537. Del estudio se extrae la parte de la conclusión 4: La incubación de emprendimientos económicos solidarios constituye un instrumento importante para activar estrategias más integrales de desarrollo territorial. Los ejemplos y*

buenas prácticas presentados con relación a una conexión entre las iniciativas de la economía solidaria y las de desarrollo local, aunque sean minoritarios, permiten confirmar la hipótesis que cuando los emprendimientos económicos solidarios construyen una base organizativa cohesionada y se insertan en una estrategia de desarrollo económico local, generan procesos de desarrollo más integrales y sostenibles (p.179). Complementa a ello: Sin embargo, el éxito en el ámbito local es solamente una conquista en la lucha por un desarrollo más justo y sostenible a nivel nacional, puesto que el modelo económico dominante en Brasil aún se centra en el crecimiento económico basado en patrones monetarios y productivistas, respaldados por relaciones políticas e institucionales dominadas por las élites y por valores patriarcales arraigados. De ello deriva la constatación de que la evolución conceptual y empírica dirigida a modelos de desarrollo más integrales no se ha transferido al campo de la economía política". (Parente, 2014, p.180).

(Reinoso, 2017), presentó la Tesis de Maestría: Política pública para la educación de la economía popular y solidaria en Ecuador. Instituto de Altos Estudios nacionales. Universidad de Posgrado del Estado (Quito, Ecuador). *"En su metodología utiliza el diseño de investigación documental y de campo, construido durante la investigación. De las dos conclusiones generales se tiene en cuenta a lo siguiente: En el contexto regional Latinoamericano, la EPS (economía popular y solidaria) recibe diferentes nombres para su tratamiento teórico y práctico, por ejemplo en Chile se la denomina Economía Solidaria, en Uruguay Socio-economía de la Solidaridad, en Argentina Economía Social y Solidaria y en Brasil economía social, etc., sin embargo, más importante que el nombre para denominar a este sector económico, es el proceso de co-construcción que debería generarse en la etapa de formulación de las políticas públicas. Complementa en la segunda conclusión general: ...Una de las principales razones por la que en Brasil se generan procesos de co-construcción de políticas públicas para el sector de la economía solidaria es porque en su contexto cuentan con un fuerte y consolidado aparataje institucional, es decir, crearon varios ministerios enfocándose en difundir y afianzar la economía solidaria" (Coraggio, 2011b). (p.116).*

1.2.2. Antecedentes a nivel Nacional

Para la variable, **Posesión y Saneamiento de terrenos comunales**, se tiene las tesis siguientes:

Tesis para Título Profesional: La desnaturalización de la finalidad del registro de propiedad inmueble en el Perú. Pontificia Universidad Católica del Perú. Utiliza una metodología descriptiva. En su segunda (2) conclusión afirma: *“En la investigación hemos corroborado nuestra hipótesis principal demostrado que existen una progresiva desnaturalización de la finalidad del Registro de Predios, debido a problemas, factores, costos y requisitos (indirectos y directos) que han ocasionado un desincentivo para la realización de trámites registrales”*. Complementa a ello en la séptima (7) conclusión: *“La implementación de un catastro multipropósito sofisticado genera altos costos a los administrados desalentando la inscripción y fomentando la informalidad, ya que al priorizar y proteger perímetros y planos determinados con medidas con vocación de exactitud (que no son exactas), se está dejando de proteger los derechos de propiedad de los ciudadanos”*. (Aliaga, 2012).

Tesis de Maestría: El saneamiento físico legal y su relación con la protección del Patrimonio Arqueológico Inmueble en Lima Metropolitana 2014. Universidad César Vallejo (Perú). En su metodología utiliza un enfoque cuantitativo, no experimental, de diseño correlacional; con una muestra de 26 trabajadores de Lima Metropolitana del Ministerio de Cultura, con muestreo por conveniencia o no probabilístico. En su investigación concluye: ...asimismo se obtuvo como resultado que las políticas de saneamiento físico legal, la contratación de personal especializado, el marco normativo del saneamiento físico legal y la gestión se relaciona directamente con la protección del patrimonio arqueológico inmueble. En este sentido, en la medida que se efectúa de manera eficiente el saneamiento físico legal del patrimonio arqueológico inmueble su protección aumentará. (Díaz & Corales, 2015).

La Tesis de Maestría: “Saneamiento físico legal y la inversión pública en los establecimientos de salud de la Red de Servicios de Salud Cusco Norte 2011-2015”. Universidad Nacional de San Antonio Abad del Cusco (Perú). En su metodología utiliza un enfoque cuantitativo, no experimental, de diseño descriptivo/correlacional; con una muestra de 85 establecimientos de salud a

través de entrevistas a jefes de establecimientos de salud. En su investigación concluye: Los resultados de la investigación muestran, que el 38% de los establecimientos de salud han cumplido el saneamiento físico legal, lo que ha autorizado la plena ejecución de los proyectos de inversión pública, y un 47% ha permitido que estén en proceso de ejecución los proyectos de inversión, y el 15% no pueden realizar el saneamiento físico legal, por tanto no pueden acceder a la inversión pública. (Cama, 2017).

Para la variable, **Desarrollo Socioeconómico de Comunidades Campesinas**, se tiene las tesis siguientes:

La Tesis para Título Profesional: Impacto de la Reserva Ecológica Privada de Chaparrí en el desarrollo local de la comunidad campesina Santa Catalina de Chongoyape. Universidad Católica Santo Toribio de Mogrovejo (Chiclayo, Perú). La investigación utiliza un enfoque cualitativo como metodología; con aplicación de entrevista a las muestras por conveniencia o no probabilístico. En una de sus conclusiones que llega, afirma: Después de la continuación del análisis que se ha hecho en esta investigación, se debe suscitar la participación de sus habitantes y sus organizaciones sociales, públicas y privadas y de esa manera favorecer el desarrollo de la comunidad y asegurar la protección de los ecosistemas que es el principal motivo de recibir ingresos. Es por eso que el propósito de las políticas de desarrollo se enfocó al mejoramiento de la calidad de vida de las personas. (Gil & Salazar, 2014, p.51).

La Tesis para Título Profesional: “Incidencia del PROCOMPITE en la Productividad y competitividad de los productores de flores en las Comunidades Campesinas de Pumamarca y Ccorao del distrito de San Sebastián, provincia y región del Cusco periodo 2014 – 2015”. Universidad Andina del Cusco (Perú). Utiliza una metodología de enfoque cuantitativo, de nivel explicativo, con diseño descriptivo correlacional; para una población de 52 productores de flores, 26 para cada comunidad, tomando como muestra para el 100% de la población de estudio. En su segunda conclusión afirma: Los productores de flores de las Comunidades Campesinas de Ccorao y Pumamarca cuentan con conocimientos técnicos y prácticos para mejorar la productividad y competitividad de su producción de flores, esto fue posible a través de que los productores recibieron con éxito

asistencias técnicas para su inmediata aplicación en: el preparado del terreno para el cultivo, plantación adecuada de las semillas de flores, fertilización del cultivo, aplicación del riego por goteo para un óptimo uso de los recursos hídricos, cortes para mejorar su producción e incrementar su productividad; además los productores recibieron capacitaciones técnicas en: mercadeo, análisis de la oferta y demanda de flores en la provincia del Cusco, aplicación del marketing en su producto potencial, instrumentos y medios para posicionarse en el mercado. En su tercera conclusión afirma: Los ingresos monetarios de los productores de flores se incrementaron, debido a la implementación de Iniciativas de apoyo a la Competitividad Productiva – Procompite en el periodo 2014-2015, esto por repercusión de: uso y aplicación de tecnología agraria (riego por goteo, maquinaria para la fumigación) útil y vigente,... **(Paño, 2017)**.

La Tesis para Título Profesional: “Los órganos de gobierno de las comunidades campesinas del Distrito de Huando periodo 1990-2000. Universidad Nacional del Centro del Perú (Huancayo, Perú)”. Utiliza la metodología de investigación básica, de nivel descriptivo, de enfoque cuantitativo, de diseño transaccional descriptivo; para una población de 303 miembros de las tres comunidades de estudio, con una muestra de 100 comuneros, con muestreo pro balístico. En sus conclusiones 1, 2 3 afirma: Las similitudes que existen en el ámbito funcional se establecen en los aparatos del gobierno de las organizaciones campesinas de Acobambilla, Pampalanya y Pueblo Libre del Distrito de Huando están se definen iniciando una comunidad, de las muchas costumbres y legislaciones nacionales. La instalación de los grupos que pertenecen a los aparatos del gobierno en las organizaciones comunidades del Distrito de Huando procede básicamente en sector educación y económica social de cada uno de los conforman los hogares, y que tiene la responsabilidad de conducir los destino de sus comunidades en base a elección en forma democráticamente a través de una elección por un determinado periodo de tiempo.

La Tesis para Título Profesional: “Enajenación de terrenos comunales y su influencia en el desarrollo socioeconómico de la Comunidad Campesina Santa María del Valle, 2016.”. Universidad de Huánuco (Perú). Utiliza una metodología de enfoque cuantitativo, de diseño tipo descriptivo, no experimental; para una población de

105 comuneros del distrito de Santa María del Valle de Huánuco, con muestra probabilística de 82 comuneros. En una de sus conclusiones afirma: Después de un exhaustivo análisis sobre el desarrollo social y económico de los comuneros de los tres anexos seleccionados, de las vías de acceso a sus parcelas y moradas, de los componentes de sus viviendas, de los servicios básicos existentes, nivel educativo, comparado con la información del mismo sector en la época de la hacienda y la cooperativa; se ha podido determinar que en términos generales no ha habido cambios sustanciales en la calidad de vida de los agricultores de la comunidad campesina santa maría del valle, después de la titulación de su comunidad. (Naupay, 2017, p.56).

1.2.3. Local

En la región Moquegua no se ha encontrado trabajo de investigación relacionado con posesión y saneamiento de terrenos comunales y el desarrollo socioeconómico en la Comunidad Campesina de Huasacache del Distrito de Coalaque, Región Moquegua – 2018, ello es que motiva realizar la investigación. Dicha investigación permitirá esclarecer sobre el grado de relación de ambas variables. Además, el grado de relación a determinar, permitirá ver la problemática de conflictos en el saneamiento de terrenos comunales en la Comunidad Campesina de Huasacache. La determinación del grado de relación conllevará a mejorar el saneamiento y por ende la calidad de vida en el mediano y largo plazo.

1.3 Teorías relacionadas al tema

El derecho comunal individual o colectivo de las comunidades campesinas no se toma en cuenta en la práctica como en la teoría aparentemente, existen pocas normas o instrumentos de gestión del Estado al respecto. Ello genera una forma de exclusión de las comunidades campesinas, quienes por su condición de humildes, de costumbres ancestrales, por su supervivencia, por su pobreza monetaria, entre otros factores adversos por un lado, por otro lado los factores naturales e innatos aliados que también poseen las comunidades para sostenerse desde tiempos remotos y que se relacionan con el desarrollo, individual y/o colectivo de ellas, en el aspecto social y económico. En tal sentido se presenta a continuación las teorías que existen para cada una de las variables a estudiar: posesión y saneamiento de terrenos comunales, y desarrollo socioeconómico de las comunidades campesinas.

1.3.1. Marco teórico de Posesión y Saneamiento de terrenos comunales

1.3.1.1 Definiciones

Teoría de la Posesión

La definición que hace de la posesión en su Código Civil: La posesión es la propiedad que se tiene sobre un bien, sea que el dueño o el que se da por tal, tenga la cosa por sí mismo, o por otra persona que la tenga en lugar y a nombre de él. (Rengifo, 2006, p.33).

En Colombia la propiedad se califica como una posesión ficta (1). En el Perú, se le otorga importantes roles que tienen como garantía (2). (Carranza & Ternera, 2010, p.91). Es decir: Los antecedentes en Colombia, que se registran en la Corte Constitucional, ha revisado la propiedad ficta: un derecho es provisional, por lo contrario para el tribunal, la propiedad es lo contrario de la posesión que posee un carácter estático, mientras que resulta "se recae frente a los hechos reales de la posesión. (P.91-92). Es entonces que: Las normas en el Perú se identifica dentro del grupo de los poseedores principales (Tít. I, Arts. 896 y ss. C.C.), para lo cual se considera como un hecho los poderes reales de la posesión; y además se trata de los derechos de una posesión, por lo que a generado guardar la figura legal de la hipoteca popular y todos sus cambios en la legislación peruana, que garantice la entrega a los que lo poseen en lotes de terreno que fueron identificados entre las personas más jóvenes. Desde entonces esta figura tiene un rol de importancia, ya que por estos medios se acerca el crédito a los diversos sectores de la población más vulnerable, en ese sentido las políticas en materia de focalización de la posesión muestren un ambiente totalmente diferente a la que existe en tiempos actuales. (p.105).

Para (Plant & Hvalkof, 2002): Por un lado, un "nuevo constitucionalismo latinoamericano" *reconoce a un número creciente de repúblicas latinoamericanas, como sociedades multiétnicas y pluriculturales que a menudo ha otorgado protección especial a las tierras y recursos indígenas. Se puede percibir la influencia que ha tenido la Convención de la Organización Internacional del Trabajo (OIT) para los Pueblos Indígenas y Tribales No. 169 de 1989, y las disposiciones que allí se hicieron en cuanto a la tierra. Esta Convención ha sido ratificada por nueve estados latinoamericanos, lo cual significa que éstos están obligados a adecuar sus leyes nacionales a estas provisiones. Por otro lado, gran parte de la nueva legislación agraria pretende*

promover la titulación individual entre las comunidades indígenas y otras comunidades rurales. Estas reformas en las leyes agrarias reflejan actuales ortodoxias económicas y parecen estar motivadas por esfuerzos para incrementar la productividad agraria y erradicar las ambigüedades existentes en cuanto a la tenencia de la tierra, derivadas de reformas anteriores. Algunas reformas legales y políticas lidian con los temas relacionados al manejo de recursos indígenas y la participación indígena en las ganancias del desarrollo energético. Esto se refleja en las nuevas Constituciones de Colombia, Panamá y Ecuador. No obstante, las leyes nacionales están hasta ahora comenzando a tratar esta área, que seguramente recibirá mayor atención durante la próxima década (Plant & Hvalkof, 2002, p.3).

Titulación de tierras

Para (Plant & Hvalkof, 2002) precisa que: *“Han existido unos pocos, pero importantes y bien fundados, programas estatales específicamente diseñados para demarcar y titular territorios indígenas en áreas tropicales, al igual que en el altiplano. En México y Perú, donde han existido importantes programas para titular tierras comunales y de ejido, no se cuenta con suficiente evidencia de que éstas hayan sido adaptadas a las necesidades de las organizaciones y comunidades indígena. Donde se refiere a terrenos de propiedad municipal. Complementa a ello: En el Amazonas peruano, las organizaciones indígenas fueron capaces de llevar a cabo sus programas de titulación en una época de violencia extendida e insurgencia, contribuyendo a la estabilización eventual y al desarrollo democrático de la región. (Plant & Hvalkof, 2002, p. 3-4). Complementa en páginas adelante: La legislación latinoamericana suele hacer referencia a la titulación de tierras como la parte del proceso en que se logra asegurar la tierra para los pueblos indígenas o cualquier otro miembro de una población o grupo. Pero la emisión de un título no es por sí sola una garantía de seguridad de la tenencia de tierras. Los títulos pueden no estar registrados o puede no existir un catastro efectivo. Líneas adelante manifiesta: Por esto, el proceso de demarcación o saneamiento juega un papel crítica para establecer títulos legales y seguros sobre las tierras indígenas. En líneas siguientes manifiesta: En algunos países, a raíz de políticas de tierras que promueven la posesión individual, el concepto mismo de título se asocia con formas individuales de posesión”. (Plant & Hvalkof, 2002, p. 26).*

Derechos indígenas

Para **(Plant & Hvalkof, 2002)**: *“Si los derechos indígenas y la identidad cultural han de ser respetados en los programas de titulación de tierras, es esencial entender cómo funcionan actualmente los sistemas agrarios indígenas y los mercados de tierras y cuáles son las aspiraciones indígenas al respecto. Las visiones indígenas pueden no ser uniformes ya que existen tensiones entre las áreas del altiplano y las de tierras bajas. Hay clara disparidad entre las nociones de derechos y tenencia de tierras indígenas y los planes de las autoridades económicas que promueven reformas orientadas a establecer mercados libres de tierras y modificar las políticas agrarias. Estas tensiones también se reflejan en los bancos multilaterales de desarrollo. El desafío estratégico es claramente permitir a los pueblos indígenas beneficiarse de la modernización sin sacrificar su identidad cultural. Los pueblos indígenas reconocen la necesidad de participar en la economía de mercado. Aunque han tenido dificultad en asegurarse crédito y servicios financieros, esto puede haber sido por prejuicios del sector financiero privado que insiste en títulos individuales como garantías para los préstamos”.* **(Plant & Hvalkof, 2002, p.5)**.

Para **(Derechos humanos de los grupos vulnerables, 2014)**, refiriéndose a estudio Martínez Cobo: Las comunidades indígenas, los pueblos y las naciones son aquellos que, teniendo una continuidad histórica con las sociedades anteriores a la invasión y precoloniales que se desarrollaron en sus territorios, se consideran distintos de otros sectores de las sociedades que ahora prevalecen en esos territorios o en partes de ellos. Constituyen ahora sectores no dominantes de la sociedad y tienen la determinación de preservar, desarrollar y transmitir a futuras generaciones sus territorios ancestrales y su identidad étnica como base de su existencia continuada como pueblo, de acuerdo con sus propios patrones culturales, sociales las instituciones y el sistema legal. También cita al Convenio 169 de la OIT: *...los pueblos indígenas son descendientes de poblaciones que habitaban en "un país o una región geográfica durante la conquista o la colonización o el establecimiento de las actuales fronteras estatales" y "conservan todas sus propias instituciones sociales, económicas, culturales y las instituciones políticas".* (p.215).

Para **(Derechos humanos de los grupos vulnerables, 2014)**: Alrededor de un tercio de los artículos de la Declaración (refiriéndose a ONU) se dedican a los derechos a las tierras, territorios y recursos que subrayan la importancia de la cuestión en las negociaciones. La Declaración proporciona un amplio reconocimiento de los derechos de los pueblos indígenas a las tierras, territorios y recursos naturales, entre ellos: derecho a sus relaciones espirituales con la tierra; derecho a la posesión, uso, desarrollo y control de tierras, territorio y recursos por tradición; derecho a la reparación con tierras de manera justa y equitativa por territorios, tierras y recursos tradicionales; y, la obligación que tiene el estado de proteger el medio ambiente y la conservación de la producción operativa de sus territorios. (p. 226-227).

Derechos territoriales

Para **(Plant & Hvalkof, 2002)**: *“El concepto de derechos territoriales -en sentido amplio, en lugar de derechos sobre las tierras en su sentido más limitado- es de gran importancia para las estrategias de demandas y manejo de recursos de los pueblos indígenas. Las demandas indígenas y los conflictos reales o potenciales alrededor de estas demandas pueden llegar más allá del concepto de tierra como categoría agrícola o productiva. Los temas y los retos que enfrenta la región hoy en día guardan relación con los recursos renovables y no renovables, los derechos sobre los recursos hídricos y el manejo y control ambiental. También existen enfoques innovadores respecto a los aspectos políticos del ordenamiento territorial que incluye a las comunidades indígenas y a las negras. El territorio para los pueblos indígenas es el espacio bajo su control que les permite desarrollar y reproducir los aspectos sociales y culturales de su subsistencia. El uso del término territorio es a veces considerado reciente, al surgir del nuevo constitucionalismo latinoamericano junto a nuevos enfoques de descentralización y ordenamiento territorial. De hecho, el Convenio de 1957 de la OIT sobre los pueblos tribales e indígenas utiliza ambos términos: tierras y territorios. Sin embargo, fue el Convenio No. 169 de 1989 de la OIT sobre temas indígenas, que le resaltó la importancia política del tema en la región (ver los capítulos siguientes). El convenio de la OIT clarificó que el término tierras incluye el concepto de territorios y cubre el ambiente total de las áreas que los pueblos indígenas ocupan o usan. También, refleja los aspectos colectivos de la relación entre los pueblos indígenas y sus tierras. Otros instrumentos internacionales sobre derechos indígenas, como los de Naciones Unidas y la Organización de Estados Americanos, han puesto un énfasis similar en el concepto*

de territorio indígena, reforzando las demandas indígenas de mayor participación y control sobre el manejo de los recursos y las actividades extractivas dentro de su hábitat tradicional. Además, estos conceptos han sido de vital importancia en lugares como Australia y Canadá donde Juicios y decisiones recientes sobre los títulos nativos han redundado en favor de las autoridades indígenas al otorgarles importante poderes sobre el manejo de los recursos dentro de sus dominios ancestrales". (Plant & Hvalkof, 2002, p. 25).

Enfoques Nacionales

Para el (Congreso de la República, 2015), la Constitución de 1993 manifiesta en: Artículo. 1°: la defensa de la persona humana y el respeto de su dignidad son el fin supremo de la sociedad y del Estado. Art. 2°: Toda persona tiene derecho: 1: A la vida, a su identidad, a su integridad moral, psíquica y física y a su libre desarrollo y bienestar. El concebido es sujeto de derecho en todo cuanto le favorece. Complementa en el numeral 2: A la igualdad ante la Ley. Nadie debe ser discriminado por motivos de origen, raza, sexo, idioma, religión, opinión, condición económica o de cualquier otra índole. Considera también en el 16: A la propiedad y herencia. Como en el numeral 19: A su identidad étnica y cultural. El Estado reconoce y protege la pluralidad étnica y cultural de la Nación. Y complementa, referido a la descentralización, en el Art. 190°: Las regiones se crean sobre la base de áreas contiguas integradas histórica, cultural, administrativa y económicamente, conformando unidades geoeconómicas sostenibles.

La Ley del Instituto Nacional de Desarrollo de Pueblos Andinos, Amazónicos y Afroperuano (INDEPA) manifiesta en **Artículo 2º**: El INDEPA es el organismo rector de las políticas nacionales encargado de proponer y supervisar el cumplimiento de las políticas nacionales, así como de coordinar con los Gobiernos Regionales la ejecución de los proyectos y programas dirigidos a la promoción, defensa, investigación y afirmación de los derechos y desarrollo con identidad de los Pueblos Andinos, Amazónicos y Afroperuano.

Derechos de Propiedad

El (Centro Peruano de Estudios Sociales-CEPES, 2008), refiriéndose al pluralismo jurídico existente en el Perú manifiesta: "*Las aproximaciones usuales al análisis de los*

derechos de propiedad, basados en códigos y normas emanados de los Poderes del Estado y de aplicación teóricamente universales, no son adecuadas cuando se trata de analizar colectividades en las que rigen diferentes sistemas normativos, como son las comunidades campesinas. En efecto, en el caso del Perú, hay una marcada inadecuación de la legislación a esa realidad tan distinta. No hay una norma que defina cuáles son los derechos de los comuneros sobre sus tierras y menos sus límites. Las regulaciones de las leyes y reglamentos o no son conocidas por las comunidades (cuestionando el conocido aforismo de que el desconocimiento de la norma no exime de su cumplimiento) o se aplican normas que poco tienen que ver con las normas legales pero que finalmente rigen". (Centro Peruano de Estudios Sociales-CEPES, 2008, p.III).

Diversidad de Derechos

El **(Centro Peruano de Estudios Sociales-CEPES, 2008)**, desagrega los derechos de propiedad sobre la tierra de comunidades campesinas en: Acceso: permanente, temporal. Uso: uso agrícola: decisión sobre qué sembrar, cuándo y dónde; uso de técnicas e insumos no tradicionales; siembra de pastos, cerco de terrenos, construcción de inmuebles. Disfrute: aprovechar de la cosecha, de los productos ganaderos, etc. Cobro por pastear a foráneos. Disposición: herencia, venta, alquiler/trabajo a partir, entrega a comuneros. (p. IV). Complementa a ello, sobre tierras y territorio lo siguiente: Encontramos que el concepto de territorio es importante para explicar la más notable limitación a los amplios derechos que tienen las familias sobre sus parcelas: el que no puedan transferirlas a terceros, a no comuneros. Por más que los paquetes de derechos de las familias sean los más completos y que puedan vender sus tierras al interior de la comunidad, no pueden incorporarlas al mercado de tierras (externo). La comunidad como institución es la que tiene el derecho último sobre todas las tierras, en aras del mantenimiento del territorio comunal. (p. VI).

Derechos de familias

Para **(Centro Peruano de Estudios Sociales-CEPES, 2008)**: *Más allá de las diferencias en el acceso a la tierra, comprobamos que la forma en la cual las familias pueden apropiarse (es decir, adquirir más derechos) de las parcelas que trabajan puede variar en función de otras condiciones que tienen que ver con los tipos de tierras que posean. Las diferencias en los grados de apropiación de la tierra están definidas esencialmente*

por el origen de la parcela familiar. Las tierras antiguas son consideradas por sus poseesionarios como propias.

Titulación individual

Para manifiesta: A pesar de que algunas comunidades se encuentran parceladas “de hecho”, el trámite de inscripción de la propiedad individual es un paso que no todos los comuneros están dispuestos a dar. (p.3). Complementa en página siguiente a ello: El afán por la titulación individual es, en parte, fomentada por instituciones privadas y públicas al solicitar a los campesinos títulos de propiedad individual para poder otorgarles créditos agrícolas, así como también por profesionales y técnicos inescrupulosos quienes ven en estos casos una buena fuente de ingresos. Asimismo, la inseguridad producto del resquebrajamiento de las normas y mecanismos internos que regulan la vida comunal, llevan a los campesinos a querer gestionar un título de propiedad individual. (Abusabal, 2001. p.4).

Definición Conceptual

Sobre la Posesión y Saneamiento de terrenos, Carranza y Ternerera (2010), se refiere a la legislación en el Perú: *...se presenta dentro de este grupo (Tít. I, Arts. 896 y ss. C.C.), por lo general en el presente es una realidad las funciones inherentes a la propiedad de los terrenos; y además, se refiere a una propiedad ficta, en lo presente se desarrollan como medio firme y legal de dicha propiedad ficta.*

Definición Operacional

Para Nuapay, L. (2017), *sobre posesión y saneamiento: “La ficha técnica sobre...terreno comunal evalúa las características de los mismos y la situación jurídica actual de sus ocupantes, quienes deberán cumplir con ciertos requisitos a fin de acceder a los procedimientos que les permita tener dominio sobre la propiedad”.*

1.3.1.2. Dimensiones

Para la variable, enajenación de terrenos comunales, Nuapay, L. (2017), considera como una de las dimensiones: *“Posesión de terrenos comunales, con indicadores: uso*

del terreno, explotación económica, condición de terreno, y forma de adquisición. Y Para la segunda dimensión, saneamiento, se tendrá en cuenta, también, a los indicadores considerados por Nuapay (2017) en la dimensión: Enajenaciones correctas de terrenos comunales, con indicadores: Capitalización de la propiedad, Inversión asegurada, Disponibilidad de recursos en campo, Disponibilidad de efectivo, y Comercialización efectiva”.

Comunidad

Para Nuapay, L. (2017), comunidad es: Es un grupo de individuos que tienen ciertos elementos en común, tales como el idioma, costumbre, valores, tareas, visión del mundo, edad, ubicación geográfica, estatus social o roles. Por lo general, en una comunidad se crea una identidad común, mediante la diferenciación de otros grupos, que es compartida y laborada entre sus integrantes y socializada.

Comunidad campesina

Para Nuapay, L. (2017), Son localidades de relevancia pública, que existe y tiene una personería establecida jurídica, que lo están conformando los hogares que habitan y manejan ciertos territorios locales, vinculados a sus antepasados, que viene dejando años tras años y son expresados en una cultura socio económica en el territorio.

Posesión de tierras

Para Nuapay, L. (2017), sobre posesión de tierras: Es el poder que una persona ejerce de hecho, de una manera efectiva e inmediata sobre un bien o una cosa. La ley protege al que posee sin necesidad de verificación previa de un derecho que lo ampare. La posesión tiene algunos atributos de la propiedad, como son el uso y disfrute del bien.

Propiedad comunitaria

Para Nuapay, L. (2017), propiedad comunitaria: es aquella donde éstas se poseen y se controlan a través de ciertos mecanismos deliberativos o de participación democrática que permitan a una comunidad ser parte de su gestión, ya sea, usando o disfrutando de los beneficios que se presentasen con dicho activo.

1.3.2. Marco teórico de Desarrollo Socioeconómico

1.3.2.1. Definiciones

Teorías de desarrollo

Sobre desarrollo humano afirma: Los enormes postulantes en las diversas teorías sobre el desarrollo se enfocan en las diferentes condiciones socio económicas, tanto regional como local que más bien se van a forjar un escenario satisfactorio para la población. Estas teorías se desarrollan a un nivel mundial o internacional y lo nacional, por lo que se deben de tomar en consideración el estado como nación. Es necesario precisar que queda aún muchas teorías por abordar, sobre todo en las comunidades que se encuentran en pleno desarrollo. Por lo general se entiende el concepto de desarrollo humano, como los aportes de Amartya Sen, y una base para la formulación de Informes de Desarrollo de las Naciones en desarrollo. En este contexto se presenta en el artículo 46 En la definición central, las principales características socio económicas más relevantes en la sociedad. (p.134). complementa a ello: *“Las teorías de la globalización enfatizan que los factores culturales son los principales determinantes que afectan las condiciones económicas, sociales y políticas de los países lo que es similar a la "escuela social exhaustiva" o de "sociología comprehensiva" de las teorías de Max Weber. Con base en esto, el sistema de valores, creencias, y el patrón de identidad de los grupos de índole dominante (o hegemónica) y de alternativo (o subordinado) dentro de una sociedad son los elementos más importantes para explicar las características de un país en términos económicos y sociales”.* (Reyes, 2009, P.133).

Sobre desarrollo sostenible: El origen del concepto de desarrollo sostenible está asociado a la preocupación creciente existente en la comunidad internacional en las últimas décadas del siglo XX al considerar el vínculo existente entre el desarrollo económico y social y sus efectos más o menos inmediatos sobre el medio natural. Complementa, refiriéndose al Informe Brundtland: *“Está en manos de la humanidad asegurar que el desarrollo sea sostenible, es decir, asegurar que satisfaga las necesidades del presente sin comprometer la capacidad de las futuras generaciones para satisfacer las propias”.* (Gómez, s.f., p. 91).

Política de desarrollo

“La política de desarrollo económico local insiste en que hay que identificar a las microempresas y pequeñas y medianas empresas no solo por medio de catastros o censos de empresas, sino en sus eslabonamientos productivos y en su correspondiente territorio, ya que no compiten aisladas sino dentro de esos encadenamientos y de su localización o entorno territorial. Sólo incorporando estos aspectos pueden visualizarse los problemas concretos relativos a la innovación tecnológica y empresarial, y definirse la calificación de recursos humanos que es necesaria para adecuar la oferta de instrumentos de fomento productivo e innovación existentes, así como los recursos e instrumentos de capacitación, a la demanda de innovación subyacente en los diferentes sistemas productivos locales”. (CEPAL-GTZ, 2001, p. 13).

Para, sobre Sistema Universal de Derechos Humanos, manifiesta: *“En el inciso h manifiesta: Foro Permanente de las Naciones Unidas para Cuestiones Indígenas: Es un órgano asesor del Consejo Económico y Social de las Naciones Unidas (ECOSOC)⁸ cuya función es examinar asuntos indígenas en los ámbitos de desarrollo económico y social, cultura, medio ambiente, educación, salud y derechos humanos para dar asesoría especializada y recomendaciones al Consejo y, a través de este, a programas, fondos y organismos de las Naciones Unidas”.* (Hernández, 2015, p. 136).

Enfoque nacional sobre desarrollo

Sobre desarrollo rural manifiesta: *“En general, las concepciones sobre desarrollo rural han ido incorporando en forma progresiva una serie de enfoques, entre ellos el de desarrollo humano de Amartya Sen, el de desarrollo sostenible de la Conferencia de Río (Organización de las Naciones Unidas 1992) y, recientemente, el de desarrollo territorial rural impulsado por el Centro Latinoamericano para el Desarrollo Rural - Rimisp (Ministerio de Agricultura 2010). Pero aclara que: Un problema importante es el desfase que existe entre ideas, programas, proyectos y políticas públicas orientadas a generar el desarrollo. Complementa a ello: El desarrollo es una condición que se pretende alcanzar a través de una serie de políticas públicas, programas y proyectos de intervención sobre la sociedad y las poblaciones. Sin embargo, los proyectos y el desarrollo, en tanto fenómenos sociales, no están unidos por una relación causal directa, sino que intervienen una serie de otros factores concomitantes relacionados*

con la propia evolución, transformación y cambio de las sociedades, sin los cuales el desarrollo tampoco es posible". (CIES, 2012, P.20). Agrega al final: "Finalmente, las visiones y conceptos sobre el desarrollo rural son diversos, algunos culturalmente determinados, y por tanto también diversos los cambios deseables y los procesos para conseguirlos. En todos los casos, está claro que el desarrollo tiene que ver con procesos de cambio y transformación y supone una serie de teorías (y procesos) de cambio social hacia situaciones mejores que las actuales". (CIES, 2012, P.421).

Definición Conceptual

Las mejores postulaciones sobre teorías del valor se direccionan en las grandes condiciones establecidas a nivel mundial que viene a constituir un desarrollo humano que se van a tener en cuenta. Estas teorías se basan en todo nivel por lo que se toman en cuenta y de importancia para el estado como nación en desarrollo. Se debe de tomar en cuenta que todavía queda por debatir en forma local. Reyes, G. (2009).

Definición Operacional

Sobre Desarrollo Socioeconómico: *"Cuestionarios sobre el desarrollo socioeconómico evalúa las condiciones para obtener una mejor calidad de vida". Nuapay, L. (2017).*

1.3.2.2. Dimensiones

Para la variable, desarrollo socioeconómico, Nuapay, L. (2017), considera como dimensiones: *"acceso de las empresas rurales a los mercados, con indicadores: capacidad de producción, capacidad de cobertura a la demanda del mercado, volumen de producción, calidad de producción., y forma de comercialización; modernos esquemas de financiamiento, con indicadores: créditos financieros o bancarios, financiamiento de la Cooperación Técnica Internacional., participación en proyectos productivos, y manejo sostenible; alianzas estratégicas, con indicadores: rubro de producción, capacidad de gestión, capacidad de gasto, capacidad de Administración; cadenas productivas: capacidad de negociación, uso de tecnologías, campo de acción, relaciones de producción, y capacidad de determinación del precio del producto; mejora la calidad de vida: bienestar económico, disponibilidad de servicios básicos, satisfacción e interacción social, poder adquisitivo, capacidad de pago, y nivel de ingresos".*

Acceso de Empresas Rurales a Mercados

Forma lícita de que las personas que poseen un predio rural y tengan producción agrícola hagan comercio; incorporando su producción para alcanzar una oferta productiva en volumen y calidad que cumpla con los estándares y las características de los mercados nacionales e internacionales. Nuapay, L. (2017),

Financiamiento

El mecanismo por medio del cual se aporta dinero o se concede un crédito a una persona, empresa u organización para que esta lleve a cabo un proyecto, adquiera bienes o servicios, cubra los gastos de una actividad u obra, o cumpla sus compromisos con sus proveedores. Nuapay, L. (2017).

Mejora de calidad de vida

Se entiende por calidad de vida el nivel de ingresos y comodidades de una persona o una familia. Nuapay, L. (2017).

1.4 Formulación del problema

1.4.1 Problema General

¿Cuál es la relación entre la posesión y saneamiento de terrenos comunales y el desarrollo socioeconómico de la Comunidad Campesina de Huasacache del Distrito de Coalaque, Región Moquegua – 2018?

1.4.2. Problemas Específicos

1. ¿Cuál es la relación entre la posesión y saneamiento de terrenos comunales y el acceso de empresas rurales del desarrollo socioeconómico de la Comunidad Campesina de Huasacache del Distrito de Coalaque de la Provincia General Sánchez Cerro, Región Moquegua – 2018?
2. ¿Cuál es la relación entre la posesión y saneamiento de terrenos comunales y el esquema de financiamiento del desarrollo socioeconómico de la Comunidad Campesina de Huasacache del Distrito de Coalaque de la Provincia General Sánchez Cerro, Región Moquegua – 2018?
3. ¿Cuál es la relación entre la posesión y saneamiento de terrenos comunales y alianza estratégica del desarrollo socioeconómico de la Comunidad Campesina de Huasacache del Distrito de Coalaque de la Provincia General Sánchez Cerro, Región Moquegua – 2018?

4. ¿Cuál es la relación entre la posesión y saneamiento de terrenos comunales y las cadenas productivas del desarrollo socioeconómico de la Comunidad Campesina de Huasacache del Distrito de Coalaque de la provincia General Sánchez Cerro, región Moquegua – 2018?
5. ¿Cuál es la relación entre la posesión y saneamiento de terrenos comunales y la calidad de vida del desarrollo socioeconómico de la Comunidad Campesina de Huasacache del Distrito de Coalaque de la Provincia General Sánchez Cerro, Región Moquegua – 2018?
6. ¿Cuál es la relación entre el desarrollo socioeconómico y la posesión de terrenos comunales de la Comunidad Campesina de Huasacache del Distrito de Coalaque de la Provincia General Sánchez Cerro, Región Moquegua – 2018?
7. ¿Cuál es la relación entre el desarrollo socioeconómico y el saneamiento de terrenos comunales de la Comunidad Campesina de Huasacache del Distrito de Coalaque de la Provincia General Sánchez Cerro, Región Moquegua – 2018?

1.5 Justificación del Estudio

1.5.1. Justificación por Conveniencia:

El país, en los últimos años, ha tenido un crecimiento económico alto y sostenible en el nivel macro, pero a nivel micro persiste la desigualdad de desarrollo, con una pobreza monetaria en la mayoría de las zonas rurales. En la teoría ha crecido la formulación y aprobación de normas, décadas atrás y años recientes, en favor de comunidades campesinas, pero en la práctica no se refleja el impacto de ellas. Dada esta situación, la investigación determinará el grado de relación entre posesión y saneamiento de terrenos comunales, y el desarrollo socioeconómico de la Comunidad Campesina de Huasacache del Distrito de Coalaque de la Provincia General Sánchez en la Región Moquegua en el año 2018.

1.5.2. Justificación por relevancia Social

A nivel social, se a determinado el grado de relación entre las dos variables, permitirá mejorar la situación de desarrollo de la comunidad en estudio. A la vez la investigación contribuirá en la mejor gestión del Estado en pro del desarrollo de las comunidades campesinas, como también en el nivel académico asentará bases como referente para estudios futuros.

1.5.3. Justificación por Implicancias

Para cumplir los objetivos de la investigación se utilizará técnicas más adecuadas para las variables, con escalas validadas que se aplicarán a comuneros de la Comunidad Campesina de Huasacache del Distrito de Coalaque, Provincia General Sánchez Cerro, Región Moquegua, en el año 2018, ello permitirá a describir los problemas formulados, a su vez dará una alternativa de solución a través de obtenidos en la investigación.

1.6. Hipótesis

1.6.1. Hipótesis General

La formulación de las hipótesis se expresa a través de la hipótesis alterna (H_1) y la hipótesis nula (H_0).

H_0 : No existe una relación directa y significativa entre la posesión y saneamiento de terrenos comunales y el desarrollo socioeconómico de la Comunidad Campesina de Huasacache del Distrito de Coalaque de la Provincia General Sánchez Cerro, Región Moquegua – 2018.

H_1 : Existe una relación directa y significativa entre la posesión y saneamiento de terrenos comunales y el desarrollo socioeconómico de la Comunidad Campesina de Huasacache del Distrito de Coalaque, Región Moquegua – 2018.

La elección de la hipótesis se decidió a través de las reglas de decisión:

- Si p valor $> \alpha$: Las medias de dos muestras son iguales. Se acepta H_0 .
- Si p valor $< \alpha$: Las medias de dos muestras son significativamente distintas. Se acepta H_1 .

1.6.2. Hipótesis Específicas

1. Existe una relación directa y significativa entre la posesión y saneamiento de terrenos comunales con el acceso de empresas rurales del desarrollo socioeconómico de la Comunidad Campesina de Huasacache del Distrito de Coalaque de la Provincia General Sánchez Cerro, Región Moquegua – 2018.
2. Existe una relación directa y significativa entre la posesión y saneamiento de terrenos comunales con el esquema de financiamiento del desarrollo socioeconómico de la Comunidad Campesina de Huasacache del Distrito de Coalaque de la Provincia General Sánchez Cerro, Región Moquegua – 2018.

3. Existe una relación directa y significativa entre la posesión y saneamiento de terrenos comunales con alianza estratégica del desarrollo socioeconómico de la Comunidad Campesina de Huasacache del Distrito de Coalaque de la Provincia General Sánchez Cerro, Región Moquegua – 2018.
4. Existe una relación directa y significativa entre la posesión y saneamiento de terrenos comunales con las cadenas productivas del desarrollo socioeconómico de la Comunidad Campesina de Huasacache del Distrito de Coalaque de la Provincia General Sánchez Cerro, Región Moquegua – 2018.
5. Existe una relación directa y significativa entre la posesión y saneamiento de terrenos comunales con la calidad de vida del desarrollo socioeconómico de la Comunidad Campesina de Huasacache del Distrito de Coalaque de la Provincia General Sánchez Cerro, Región Moquegua – 2018.
6. Existe una relación directa y significativa entre el desarrollo socioeconómico con la posesión de terrenos comunales de la Comunidad Campesina de Huasacache del Distrito de Coalaque de la Provincia General Sánchez Cerro, Región Moquegua – 2018.
7. Existe una relación directa y significativa entre el desarrollo socioeconómico con el saneamiento de terrenos comunales de la Comunidad Campesina de Huasacache del Distrito de Coalaque de la Provincia General Sánchez Cerro, Región Moquegua – 2018.

1.7. Objetivos

1.7.1. Objetivo General:

Determinar la relación entre la posesión y saneamiento de terrenos comunales y el desarrollo socioeconómico de la Comunidad Campesina de Huasacache del distrito de Coalaque, Región Moquegua – 2018.

1.7.2. Objetivos Específicos:

1. Determinar la relación que existe entre la posesión y saneamiento de terrenos comunales y el acceso de empresas rurales del desarrollo socioeconómico de la Comunidad Campesina de Huasacache del Distrito de Coalaque de la Provincia General Sánchez Cerro, Región Moquegua – 2018.
2. Determinar la relación que existe entre la posesión y saneamiento de terrenos comunales y el esquema de financiamiento del desarrollo socioeconómico de la

Comunidad Campesina de Huasacache del Distrito de Coalaque de la Provincia General Sánchez Cerro, Región Moquegua – 2018.

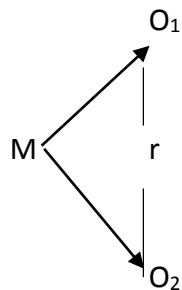
3. Determinar la relación que existe entre la posesión y saneamiento de terrenos comunales y alianza estratégica del desarrollo socioeconómico de la Comunidad Campesina de Huasacache del Distrito de Coalaque de la Provincia General Sánchez Cerro, Región Moquegua – 2018.
4. Determinar la relación que existe entre la posesión y saneamiento de terrenos comunales y las cadenas productivas del desarrollo socioeconómico de la Comunidad Campesina de Huasacache del Distrito de Coalaque de la Provincia General Sánchez Cerro, Región Moquegua – 2018.
5. Determinar la relación que existe entre la posesión y saneamiento de terrenos comunales y la calidad de vida del desarrollo socioeconómico de la Comunidad Campesina de Huasacache del Distrito de Coalaque de la Provincia General Sánchez Cerro, Región Moquegua – 2018.
6. Determinar la relación que existe entre el desarrollo socioeconómico y la posesión de terrenos comunales de la Comunidad Campesina de Huasacache del Distrito de Coalaque de la Provincia General Sánchez Cerro, Región Moquegua – 2018.
7. Determinar la relación que existe entre el desarrollo socioeconómico y el saneamiento de terrenos comunales de la Comunidad Campesina de Huasacache del Distrito de Coalaque de la Provincia General Sánchez Cerro, Región Moquegua – 2018.

II. METODO

2.1. DISEÑO DE INVESTIGACION

El diseño a utilizar es el descriptivo correlacional, que implica recolectar datos en un solo momento y en un tiempo único. “Su propósito es describir variables y analizar su incidencia e interrelación en un momento dado”. (Hernández et. Al., 2010, p.151).

- No experimental
- Transversal
- Descriptivo Correlacional



Donde:

M: Muestra

O₁: Medición de la variable 1: Posesión y saneamiento de terrenos comunales

O₂: Medición de la variable 2: Desarrollo socioeconómico.

r : Coeficiente de correlación.

2.2. VARIABLES, OPERACIONALIZACION

Variable 1: Posesión y Saneamiento de terrenos comunales.

Variable 2: Desarrollo Socioeconómico

Tabla N° 1

Operacionalización de variables

VARIABLES	DEFINICIÓN CONCEPTUAL	DEFINICIÓN OPERACIONAL	DIMENSIONES	INDICADORES	ESCALA DE MEDIDA
VARIABLE 1 Posesión y saneamiento de terrenos comunales.	Refiriéndose a la legislación en el Perú: ...se presenta dentro de este grupo (Tít. I, Arts. 896 y ss. C.C.), por lo general en el presente es una realidad las funciones inherentes a la propiedad de los terrenos; y además, se refiere a una propiedad ficta, en lo presente se desarrollan como medio firme y legal de dicha propiedad ficta..... (Carranza & Terner, 2010) , página 105.	Sobre posesión y saneamiento: La ficha técnica sobre...terreno comunal evalúa las características de los mismos y la situación jurídica actual de sus ocupantes, quienes deberán cumplir con ciertos requisitos a fin de acceder a los procedimientos que les permita tener dominio sobre la propiedad. (Naupay, 2017) , página 27.	Dimensión - Posesión: - Saneamiento	1.1 Uso del terreno. 1.2 Explotación económica. 1.3 Condición del terreno. 1.4 Forma de adquisición. 2.1 Capitalización de la propiedad. 2.2 Inversión asegurada. 2.3 Disponibilidad de recursos en campo. 2.4 Disponibilidad de efectivo. 2.5 Comercialización efectiva. 2.6 Disponibilidad de crédito hipotecario.	1. Muy bajo 2. Bajo 3. Regular 4. Alto 5. Muy alto
VARIABLE 2 Desarrollo socioeconómico	Los grandes postulados sobre teorías del desarrollo económico y social se enfocan en las grandes condiciones nacionales, regionales o mundiales que más bien constituyen el escenario para el desarrollo humano. Esas teorías enfatizan el nivel mundial o internacional y lo nacional, toman en cuenta para esto último la consideración del estado-nación para el desarrollo. Quedando pendiente por abordar el territorio a nivel local. (Reyes, 2009) , pagina 134.	Cuestionarios sobre el desarrollo socioeconómico evalúa las condiciones para obtener una mejor calidad de vida. (Naupay, 2017) , página 27.	Dimensión Acceso a las empresas rurales al mercado. Esquemas de financiamiento, Alianzas estratégicas Cadenas Productivas. Calidad de vida.	1.1 Capacidad de producción. 1.2 Capacidad de cobertura a la demanda del mercado. 1.3 Volumen de producción y comercialización. 2.1 Acceso financiero para la gestión empresarial y tecnológica. 2.2 Participación en proyectos productivos. 3.1 Nivel de asociación. 3.2 Capacidad de gestión. 3.3 Conformación de alianzas estratégicas. 4.1 Capacidad de generar cadenas productivas. 4.2 Niveles de productividad. 4.3 Financiamiento de cadenas productivas. 5.1 Bienestar económico. 5.2 Disponibilidad de servicios básicos. 5.3 Nivel de Satisfacción e interacción social. 5.4 Nivel socioeconómico	1. Muy bajo 2. Bajo 3. Regular 4. Alto 5. Muy alto

Fuente: Elaboración propia del Informe Final "Posesión y saneamiento de terrenos comunales y el desarrollo socioeconómico en la comunidad campesina de Huasacache del distrito de Coalaque, región Moquegua – 2018".

2.3. POBLACION, MUESTRA Y MUESTRO

2.3.1. POBLACION

“Una población es el conjunto de todos los casos que concuerdan con una serie de especificaciones” (Hernández, et al. 2010, p.174).

La población será **150** comuneros de la comunidad Campesina de Huasacache del Distrito de Coalaque de la Provincia General Sánchez Cerro de la Región Moquegua 2018, quienes viven o poseen propiedades en el ámbito de estudio.

Tabla N° 2
Población de estudio

	H	M	TOTAL
COMUNIDAD CAMPESINA DE HUASACACHE	23	22	45

Fuente: Elaboración propia

2.3.2. MUESTRA

“Sub grupo de la población del cual se recolectan los datos y debe ser representado de la población”. (Hernández et al. (2010) p.173).

Para este caso la muestra ha sido de 45 comuneros de la población de estudio.

$$n = \frac{Z^2 * p * q}{d^2}$$

Donde

El valor de Z de la distribución normal es igual a 1,96 dado que estamos con un nivel de confianza del 95%,

El valor de proporción P equivalente a 5% o 0,05 por tanto el nivel de fracaso o q sería su complemento de p ó sea 0,95.

Se ha empleado un nivel de precisión del 0.052 o 5,2%

$$N = \frac{(1.96)^2 * 0.05 * 0.95}{(0,52)^2} = 44.9 = 45 \text{ u.a.}$$

Aplicando la formula nos resulta un tamaño de muestra de 45 unidades de estudio; en este caso 45 comuneros

2.3.3. MUESTREO

El Muestreo es la técnica para la selección de una muestra a partir de una población. (Vara, 2010. p.210).

El Muestreo empleado es el muestreo aleatorio simple, la cual permite que todos los comuneros tengan la misma probabilidad de ser seleccionados.

2.4. TECNICAS E INSTRUMENTOS DE COLECCIÓN DE DATOS, VALIDEZ Y CONFIABILIDAD

2.4.1. Técnicas

“Es la técnica para la investigación social para la indagación, exploración y recolección de datos mediante preguntas formuladas directa o indirectamente a los sujetos que constituyen la unidad de análisis del estudio investigativo” (Carrasco, 2013 p. 314).

La técnica a utilizar en las variables de estudio; posesión y saneamiento de terrenos comunales y desarrollo socioeconómico se utilizó la encuesta.

2.4.2 Instrumentos

“Es en principio cualquier recurso de que pueda valerse el investigador para acercarse a los fenómenos y extraer de ellos información”. (Sabino, 2009, p.150); el Instrumento que se utilizó es el Cuestionario de Encuestas

2.4.2.1. Instrumento de posesión y saneamiento de terrenos comunales.

Tabla N° 3

Ficha Técnica y Baremos de posesión y saneamiento de terrenos comunales

Detalles	Descripción
Autora	(Naupay, 2017) basada en el estudio: “Enajenación de terrenos comunales y su influencia en el desarrollo socioeconómico de la Comunidad Campesina Santa María del Valle, 2016.”. modificada por la autora de la investigación.
Fecha de edición	Setiembre 2017
Variable a medir	Posesión saneamiento de terrenos comunales
Segmento población	Comunero de la Comunidad Campesina de Huasacache
Modo de aplicación	Encuesta
Tiempo de aplicación	60 minutos
Descripción	Cuestionario compuesto por 10 ítems relacionados a los indicadores de la dimensión.
Escalamiento	(1) Muy bajo (2) Bajo (3) Regular (4) Alto (5) Muy alto
	Variable: Posesión y Saneamiento de terrenos comunales

	<table> <thead> <tr> <th><u>Categorías</u></th> <th><u>Rango</u></th> </tr> </thead> <tbody> <tr> <td>Muy Alto</td> <td>[41 - 50</td> </tr> <tr> <td>Alto</td> <td>[31 - 40</td> </tr> <tr> <td>Regular</td> <td>[21 - 30</td> </tr> <tr> <td>Bajo</td> <td>[11 - 20</td> </tr> <tr> <td>Muy bajo</td> <td>[1 - 10</td> </tr> </tbody> </table> <p>Dimensión 1: Posesión de terrenos comunales</p> <table> <thead> <tr> <th><u>Categorías</u></th> <th><u>Rango</u></th> </tr> </thead> <tbody> <tr> <td>Muy Alto</td> <td>[25 - 36</td> </tr> <tr> <td>Alto</td> <td>[19 - 24</td> </tr> <tr> <td>Regular</td> <td>[13 - 18</td> </tr> <tr> <td>Bajo</td> <td>[7 - 12</td> </tr> <tr> <td>Muy bajo</td> <td>[1 - 6</td> </tr> </tbody> </table> <p>Dimensión 2: Saneamiento de terrenos comunales</p> <table> <thead> <tr> <th><u>Categorías</u></th> <th><u>Rango</u></th> </tr> </thead> <tbody> <tr> <td>Muy Alto</td> <td>[17 - 20</td> </tr> <tr> <td>Alto</td> <td>[13 - 16</td> </tr> <tr> <td>Regular</td> <td>[9 - 12</td> </tr> <tr> <td>Bajo</td> <td>[5 - 8</td> </tr> <tr> <td>Muy bajo</td> <td>[1 - 4</td> </tr> </tbody> </table>	<u>Categorías</u>	<u>Rango</u>	Muy Alto	[41 - 50	Alto	[31 - 40	Regular	[21 - 30	Bajo	[11 - 20	Muy bajo	[1 - 10	<u>Categorías</u>	<u>Rango</u>	Muy Alto	[25 - 36	Alto	[19 - 24	Regular	[13 - 18	Bajo	[7 - 12	Muy bajo	[1 - 6	<u>Categorías</u>	<u>Rango</u>	Muy Alto	[17 - 20	Alto	[13 - 16	Regular	[9 - 12	Bajo	[5 - 8	Muy bajo	[1 - 4
<u>Categorías</u>	<u>Rango</u>																																				
Muy Alto	[41 - 50																																				
Alto	[31 - 40																																				
Regular	[21 - 30																																				
Bajo	[11 - 20																																				
Muy bajo	[1 - 10																																				
<u>Categorías</u>	<u>Rango</u>																																				
Muy Alto	[25 - 36																																				
Alto	[19 - 24																																				
Regular	[13 - 18																																				
Bajo	[7 - 12																																				
Muy bajo	[1 - 6																																				
<u>Categorías</u>	<u>Rango</u>																																				
Muy Alto	[17 - 20																																				
Alto	[13 - 16																																				
Regular	[9 - 12																																				
Bajo	[5 - 8																																				
Muy bajo	[1 - 4																																				
Contexto en aplicación	Comuneros de la Comunidad de Huasacache																																				
Tamaño de la muestra	45 comuneros																																				
Tipo de muestreo	Muestreo Probabilístico. Muestreo Aleatorio Simple																																				

Fuente: Elaboración propia

2.4.2.2. Instrumento de Desarrollo Socioeconómico

Tabla N° 4

Ficha Técnica y Baremos Desarrollo Socioeconómico

Detalles	Descripción
Autora	(Naupay, 2017) basado en el estudio: "Enajenación de terrenos comunales y su influencia en el desarrollo socioeconómico de la Comunidad Campesina Santa María del Valle, 2016.". Modificada por la autora de la investigación.
Fecha de edición	Setiembre 2017
Variable a medir	Desarrollo socioeconómico evalúa las condiciones para obtener una mejor calidad de vida.
Segmento población	Comunero de la Comunidad Campesina de Huasacache
Modo de aplicación	Encuesta
Tiempo de aplicación	60 minutos
Descripción	Cuestionario compuesto por 15 ítems relacionados a los indicadores de la dimensión.
Escalamiento	(1) Muy bajo (2) Bajo (3) Regular (4) Alto (5) Muy alto

	<p>Variable: Desarrollo socioeconómico</p> <table border="1"> <thead> <tr> <th>Categorías</th> <th>Rango</th> </tr> </thead> <tbody> <tr> <td>Muy Alto</td> <td>[61 - 75</td> </tr> <tr> <td>Alto</td> <td>[46 - 60</td> </tr> <tr> <td>Regular</td> <td>[31 - 45</td> </tr> <tr> <td>Bajo</td> <td>[16 - 30</td> </tr> <tr> <td>Muy bajo</td> <td>[1 - 15</td> </tr> </tbody> </table> <p>Dimensión 1: Acceso de empresas rurales</p> <table border="1"> <thead> <tr> <th>Categorías</th> <th>Rango</th> </tr> </thead> <tbody> <tr> <td>Muy Alto</td> <td>[13 - 15</td> </tr> <tr> <td>Alto</td> <td>[10 - 12</td> </tr> <tr> <td>Regular</td> <td>[7 - 9</td> </tr> <tr> <td>Bajo</td> <td>[4 - 6</td> </tr> <tr> <td>Muy bajo</td> <td>[1 - 3</td> </tr> </tbody> </table> <p>Dimensión 2: Esquemas de financiamiento</p> <table border="1"> <thead> <tr> <th>Categorías</th> <th>Rango</th> </tr> </thead> <tbody> <tr> <td>Muy Alto</td> <td>[9 - 10</td> </tr> <tr> <td>Alto</td> <td>[7 - 8</td> </tr> <tr> <td>Regular</td> <td>[5 - 6</td> </tr> <tr> <td>Bajo</td> <td>[3 - 4</td> </tr> <tr> <td>Muy bajo</td> <td>[1 - 2</td> </tr> </tbody> </table> <p>Dimensión 3: Alianzas estratégicas</p> <table border="1"> <thead> <tr> <th>Categorías</th> <th>Rango</th> </tr> </thead> <tbody> <tr> <td>Muy Alto</td> <td>[13 - 15</td> </tr> <tr> <td>Alto</td> <td>[10 - 12</td> </tr> <tr> <td>Regular</td> <td>[7 - 9</td> </tr> <tr> <td>Bajo</td> <td>[4 - 6</td> </tr> <tr> <td>Muy bajo</td> <td>[1 - 3</td> </tr> </tbody> </table> <p>Dimensión 4: Cadenas Productivas</p> <table border="1"> <thead> <tr> <th>Categorías</th> <th>Rango</th> </tr> </thead> <tbody> <tr> <td>Muy Alto</td> <td>[13 - 15</td> </tr> <tr> <td>Alto</td> <td>[10 - 12</td> </tr> <tr> <td>Regular</td> <td>[7 - 9</td> </tr> <tr> <td>Bajo</td> <td>[4 - 6</td> </tr> <tr> <td>Muy bajo</td> <td>[1 - 3</td> </tr> </tbody> </table> <p>Dimensión 5: Calidad de vida</p> <table border="1"> <thead> <tr> <th>Categorías</th> <th>Rango</th> </tr> </thead> <tbody> <tr> <td>Muy Alto</td> <td>[17 - 20</td> </tr> <tr> <td>Alto</td> <td>[13 - 16</td> </tr> <tr> <td>Regular</td> <td>[9 - 12</td> </tr> <tr> <td>Bajo</td> <td>[5 - 8</td> </tr> <tr> <td>Muy bajo</td> <td>[1 - 4</td> </tr> </tbody> </table>	Categorías	Rango	Muy Alto	[61 - 75	Alto	[46 - 60	Regular	[31 - 45	Bajo	[16 - 30	Muy bajo	[1 - 15	Categorías	Rango	Muy Alto	[13 - 15	Alto	[10 - 12	Regular	[7 - 9	Bajo	[4 - 6	Muy bajo	[1 - 3	Categorías	Rango	Muy Alto	[9 - 10	Alto	[7 - 8	Regular	[5 - 6	Bajo	[3 - 4	Muy bajo	[1 - 2	Categorías	Rango	Muy Alto	[13 - 15	Alto	[10 - 12	Regular	[7 - 9	Bajo	[4 - 6	Muy bajo	[1 - 3	Categorías	Rango	Muy Alto	[13 - 15	Alto	[10 - 12	Regular	[7 - 9	Bajo	[4 - 6	Muy bajo	[1 - 3	Categorías	Rango	Muy Alto	[17 - 20	Alto	[13 - 16	Regular	[9 - 12	Bajo	[5 - 8	Muy bajo	[1 - 4
Categorías	Rango																																																																								
Muy Alto	[61 - 75																																																																								
Alto	[46 - 60																																																																								
Regular	[31 - 45																																																																								
Bajo	[16 - 30																																																																								
Muy bajo	[1 - 15																																																																								
Categorías	Rango																																																																								
Muy Alto	[13 - 15																																																																								
Alto	[10 - 12																																																																								
Regular	[7 - 9																																																																								
Bajo	[4 - 6																																																																								
Muy bajo	[1 - 3																																																																								
Categorías	Rango																																																																								
Muy Alto	[9 - 10																																																																								
Alto	[7 - 8																																																																								
Regular	[5 - 6																																																																								
Bajo	[3 - 4																																																																								
Muy bajo	[1 - 2																																																																								
Categorías	Rango																																																																								
Muy Alto	[13 - 15																																																																								
Alto	[10 - 12																																																																								
Regular	[7 - 9																																																																								
Bajo	[4 - 6																																																																								
Muy bajo	[1 - 3																																																																								
Categorías	Rango																																																																								
Muy Alto	[13 - 15																																																																								
Alto	[10 - 12																																																																								
Regular	[7 - 9																																																																								
Bajo	[4 - 6																																																																								
Muy bajo	[1 - 3																																																																								
Categorías	Rango																																																																								
Muy Alto	[17 - 20																																																																								
Alto	[13 - 16																																																																								
Regular	[9 - 12																																																																								
Bajo	[5 - 8																																																																								
Muy bajo	[1 - 4																																																																								
Contexto en aplicación	Comuneros de la Comunidad Campesina de Huasacache																																																																								
Tamaño de la muestra	45 comuneros																																																																								
Tipo de muestreo	Muestreo Probabilístico. Muestreo Aleatorio Simple																																																																								

Fuente: Elaboración propia

2.4.3. Validez:

Validación

El instrumento para la presente investigación fue validado en su contenido con la aprobación del instrumento del juicio de 2 expertos en grado de Magister, han validado los instrumentos.

“Validez Grado en que un instrumento en verdad mide la variable que se busca medir”. (Hernández et al. 2010. p. 201).

Cálculo de la Validez:

a.- **La validez de contenido:** se solicitará la opinión y aprobación del instrumento del juicio de expertos en posesión y saneamiento de terrenos comunales, con grado de Magíster.

b.- **La validez de Criterio:** a la muestra se aplicará las veces que se requiera el Alfa de Cronbach para obtener una confiabilidad que equivale a superar el 0.8 de la escala de valoración.

La validez del constructo: se realizó apoyado de la prueba de “r” de Pearson del SPSS v 23.0.

2.4.4 Confiabilidad

“Grado en que un instrumento produce resultados consistentes y coherentes”. (Hernández et al. 2010. p. 200).

La confiabilidad del instrumento se aplicará la técnica de Alfa de Cronbach, con una escala de valoración siguiente:

George y Mallery (2003) surgieron las siguientes escalas para evaluar el coeficiente de “Alfa de Cronbach”.

Escala	Categoría
--------	-----------

-1 a 0 : No es confiable

0.01 - 0.49 : Baja Confiabilidad

0.50 - 0.69 : Moderada Confiabilidad

0.70 - 0.89 : Fuerte confiabilidad

0.90 -1.00 : Alta Confiabilidad

Prueba Piloto

Posesión y Saneamiento de terrenos comunales: Resultado Alfa de Cronbach

Tabla N° 5
Estadísticas de fiabilidad

Alfa de Cronbach	Alfa de Cronbach basada en elementos estandarizados	N° de elementos
,748	,860	10

Desarrollo Socioeconómico: Resultado Alfa de Cronbach

Tabla N° 6
Estadísticas de fiabilidad

Alfa de Cronbach	Alfa de Cronbach basada en elementos estandarizados	N° de elementos
,804	,814	15

2.5 METODOS DE ANALISIS DE DATOS

2.5.1 Técnicas de análisis: se utilizará:

- Análisis documental
- Indagación
- Conciliación de datos
- Tabulación de cuadros con cantidades y porcentajes
- Comprensión de gráficos

2.5.2 Técnicas de procesamiento de datos: se aplicará:

- Ordenamiento y clasificación
- Registro manual
- Proceso computarizado con Excel

- Proceso computarizado con SPSS, versión 23
- Otros procesos computarizados con fines de cálculo

2.6 ASPECTOS ÉTICOS

Para la aplicación del instrumento de investigación se obtuvo la autorización de la autoridad correspondiente del Presidente de la Comunidad Campesina de Huasacache, y su aplicación fue de manera anónima.

III. RESULTADOS

Los resultados son la medición de cada uno de las dos variables de estudio según sus dimensiones, con niveles de medición Muy bajo, bajo, regular, bueno y muy bueno (equivalente a la escala de valoración consideradas para cada variable de estudio). Todo ello de acuerdo a los objetivos y el diseño de investigación propuesto cuyos resultados se muestran en las tablas y figuras para cada variable de estudio.

3.1 Análisis descriptivo de variables en estudio.

3.1.1. Análisis descriptivo de variable relacional 1: Posesión y Saneamiento de terrenos comunales.

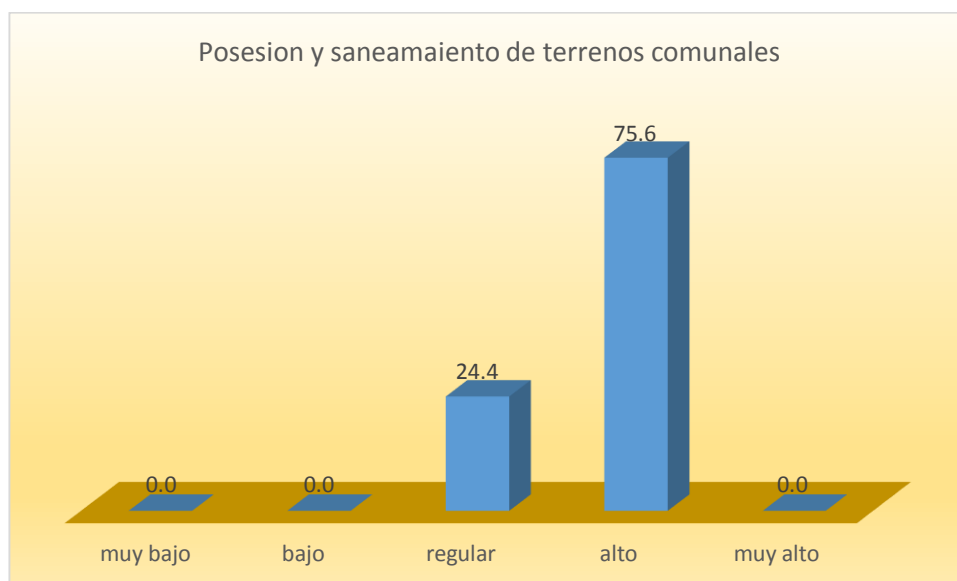
Tabla N° 7

Nivel de Posesión y saneamiento de terrenos comunales.

	Recuento	Porcentaje relativo	Porcentaje acumulado
Posesión y saneamiento de terrenos comunales	Muy bajo	0	0,0
	Bajo	0	0,0
	Regular	11	24,4
	Alto	34	75,6
	Muy alto	0	0,0

Fuente: Elaboración propia del Informe Final "Posesión y saneamiento de terrenos comunales y el desarrollo socioeconómico en la comunidad campesina de Huasacache del distrito de Coalaque, región Moquegua – 2018"

Figura N° 1



Fuente: Tabla N° 7

Interpretacion:

En relación a la Tabla N° 7, se puede observar que la variable posesión y saneamiento de terrenos comunales que considera una serie de ítems relacionados a la formalización de la propiedad, así como aspectos que imposibilitan el otorgamiento del título de propiedad lo cual le permitiría acceder a la obtención de créditos comerciales así como la relación de la capacitación que debería recibir sobre saneamiento y que la inscripción registral posibilitaría mejorar el desarrollo de la comunidad contando con un censo rural actualizado y con colindancias resueltas; indica ello que el 24,4% expresa que estos aspectos están en un nivel intermedio, mientras que el 75,6% expresa que posee una alta importancia.

Con respecto a los resultados por dimensiones de la variable 1, en lo referente a la **dimensión Posesión de terrenos comunales** se tiene el resultado siguiente:

Tabla N° 8

Nivel de posesión de terrenos comunales

	Recuento	Porcentaje relativo	Porcentaje acumulado
	Muy bajo	0	0
Posesión de terrenos comunales	Bajo	0	0
	Regular	4	8,9
	Alto	28	62,2
	Muy alto	13	28,9
			100,0

Fuente: Elaboración propia del Informe Final "Posesión y saneamiento de terrenos comunales y el desarrollo socioeconómico en la comunidad campesina de Huasacache del distrito de Coalaque, región Moquegua – 2018"

Figura N° 2



Fuente: Tabla N° 8

Interpretación:

Según la Tabla N° 8, la dimensión posesión de terrenos comunales que involucra la asesoría a los comuneros sobre formalización de posesión, considerando aspectos legales que dificultan el otorgamiento de título de propiedad para obtener la documentación que los acredite como poseionario y por ende la accesibilidad a los créditos comerciales se observa que esta situación se encuentra en un nivel regular (8,9%) y el 62,2% considera que es alta, mientras que el 28,9% lo ve como muy alta prioridad.

Con respecto a los resultados por dimensiones de la variable 1, en lo referente a la **dimensión Saneamiento de terrenos comunales** se tiene el resultado siguiente

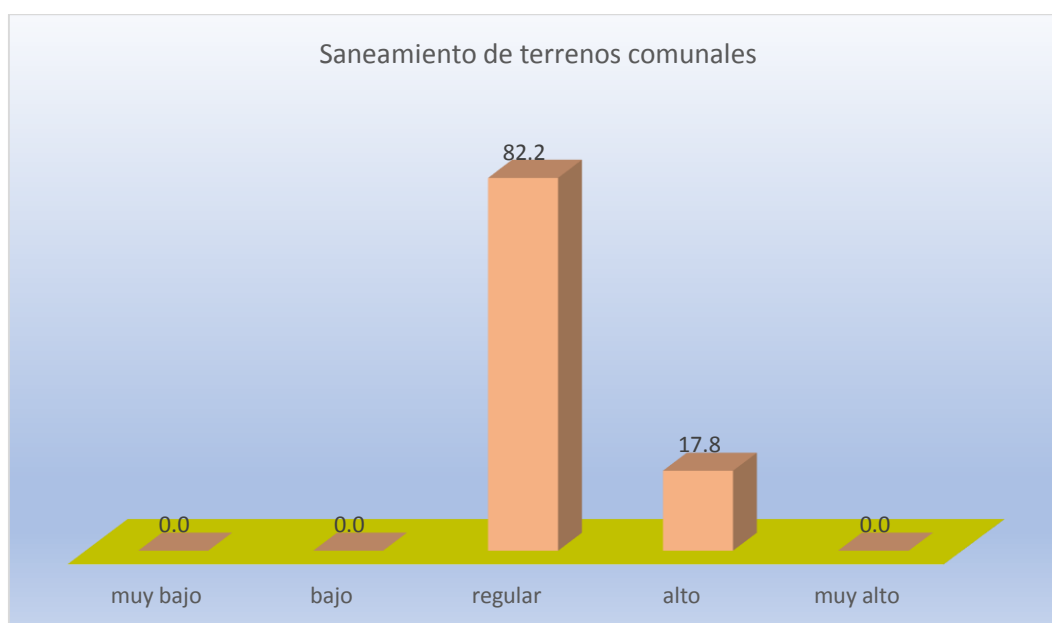
Tabla N° 9

Nivel de Saneamiento de terrenos comunales

	Recuento	Porcentaje relativo	Porcentaje acumulado
	Muy bajo	0	0,0
Nivel de Saneamiento de terrenos comunales	Bajo	0	0,0
	Regular	37	82,2
	Alto	8	100,0
	Muy alto	0	100,0

Fuente: Elaboración propia del Informe Final "Posesión y saneamiento de terrenos comunales y el desarrollo socioeconómico en la comunidad campesina de Huasacache del distrito de Coalaque, región Moquegua – 2018"

Figura N° 3



Fuente: Tabla N° 9

Interpretación:

En relación a la Tabla N° 9 se puede observar que el 82,2% de los comuneros considera la falta de capacitación de parte del estado en temas de saneamiento de predios, donde el estado debería realizar campañas de concientización referente al saneamiento físico legal ya que la inscripción registral influye en el desarrollo de la comunidad, permitiendo la accesibilidad a los créditos comerciales, siendo importante el contar con un censo rural completamente actualizado y la resolución de colindancias de los terrenos comunales ya que ejercen influencia significativa sobre el valor de la propiedad y el 17,8% manifiesta que es alta la importancia sobre estos aspectos considerado en esta dimensión

Con respecto a los resultados de la variable 2, en lo referente a Desarrollo Socioeconómico se tiene el resultado siguiente:

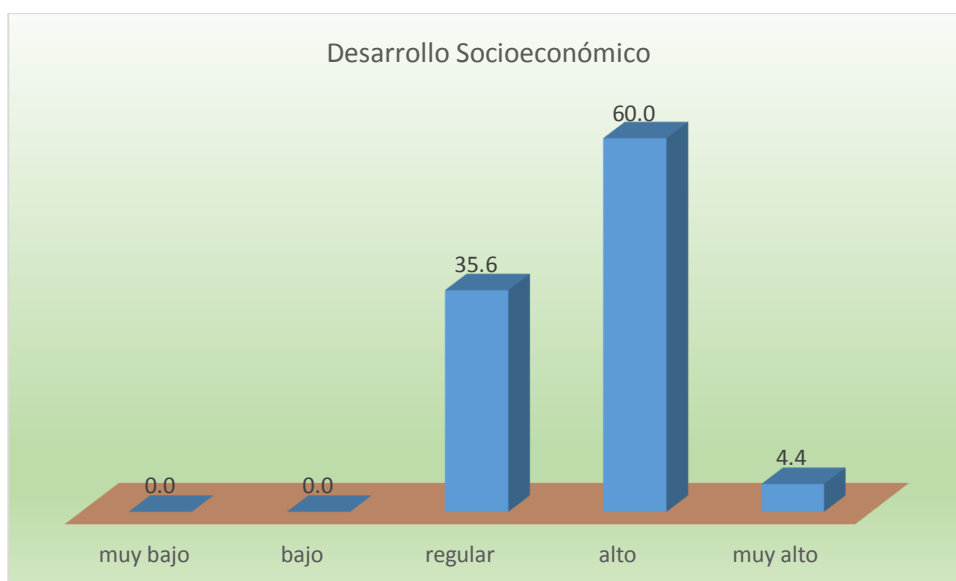
Tabla N° 10

Nivel de Desarrollo socioeconómico de los comuneros de la comunidad

		Recuento	Porcentaje relativo	Porcentaje acumulado
Nivel de Desarrollo Socioeconómico	Muy bajo	0	0,0	0,0
	Bajo	0	0,0	0,0
	Regular	16	35,6	35,6
	Alto	27	60,0	95,6
	Muy alto	2	4,4	100,0

Fuente: Elaboración propia del Informe Final "Posesión y saneamiento de terrenos comunales y el desarrollo socioeconómico en la comunidad campesina de Huasacache del distrito de Coalaque, región Moquegua – 2018"

Figura N° 4



Fuente: Tabla N° 10

Interpretación:

Según la Tabla N° 10, en la que se considera el acceso de las empresas rurales al mercado local/regional, junto a los esquemas de financiamiento, la conformación de alianzas estratégicas, la construcción de cadenas productivas y el mejoramiento de la calidad de vida del comunero se observa que el 35,6% expresa una prioridad de regular estos aspectos, mientras que el 60,0% indica que es de alta importancia y solo el 4,4% de los investigados expresa una alta prioridad.

Con respecto a los resultados por dimensiones de la variable 2, en lo referente a Acceso de las empresas rurales al mercado se tiene el resultado siguiente:

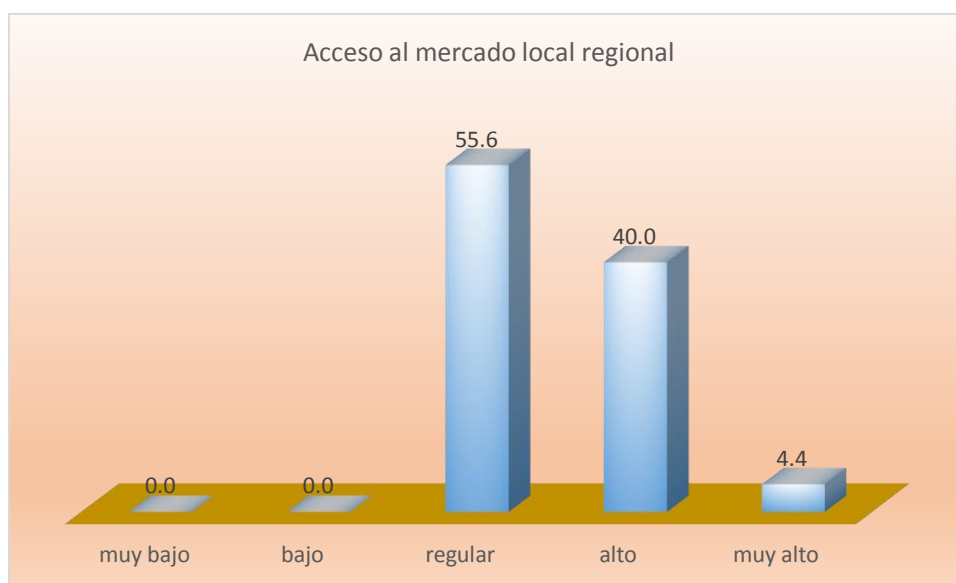
Tabla N° 11

Nivel de Acceso de las empresas rurales al mercado

		Recuento	Porcentaje relativo	Porcentaje acumulado
Nivel de Acceso de las empresas rurales al mercado	Muy bajo	0	0,0	0,0
	Bajo	0	0,0	0,0
	Regular	25	55,6	55,6
	Alto	18	40,0	95,6
	Muy alto	2	4,4	100,0

Fuente: Elaboración propia del Informe Final "Posesión y saneamiento de terrenos comunales y el desarrollo socioeconómico en la comunidad campesina de Huasacache del distrito de Coalaque, región Moquegua – 2018"

Figura N° 5



Fuente: Tabla N° 11

Interpretación:

Según la tabla No 11 se observa que en relación al acceso de las empresa rurales al mercado local/regional, que incluye condiciones como requisitos para integrarse a los mercado, como la cantidad de productos agrícolas para coberturar la demanda, previo fomento de la distribución y comercialización de los productos para la mejora y desarrollo de la comunidad, se observa que el 55,6% de los comuneros indican como regular esta situación, mientras que el 40,0% expresa que es alta esta prioridad y un 4,4% indica que es muy alta la importancia de abordar estos aspectos de la dimensión

Con respecto a los resultados por dimensiones de la variable 2, en lo referente a Esquema de Financiamiento se tiene el resultado siguiente

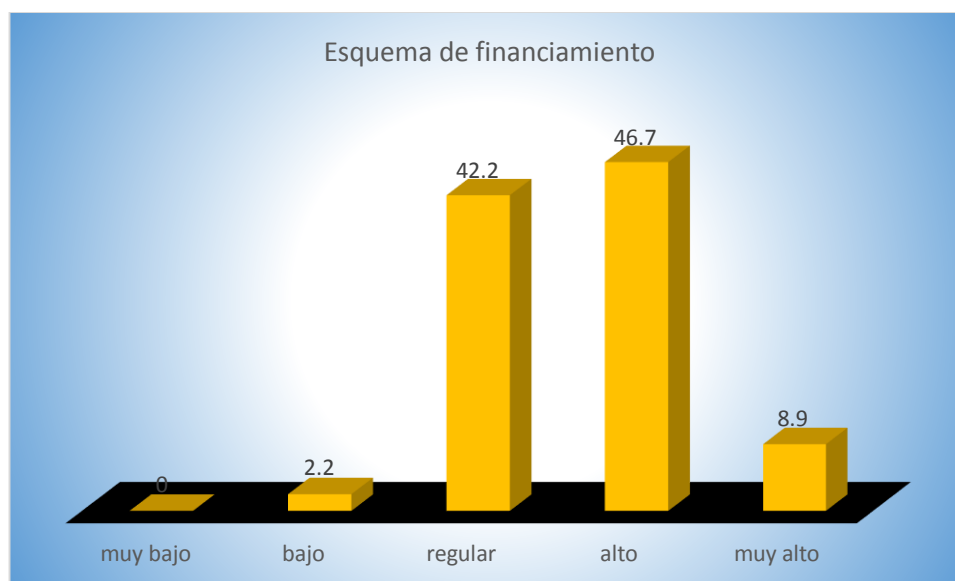
Tabla 12

Nivel de Esquema de Financiamiento

	Recuento	Porcentaje relativo	Porcentaje acumulado
Nivel de Esquema de financiamiento	Muy bajo	0	0
	Bajo	1	2,2
	Regular	19	42,2
	Alto	21	46,7
	Muy alto	4	8,9

Fuente: Elaboración propia del Informe Final "Posesión y saneamiento de terrenos comunales y el desarrollo socioeconómico en la comunidad campesina de Huasacache del distrito de Coalaque, región Moquegua – 2018"

Figura N° 6



Fuente: Tabla N° 12

Interpretación:

La Tabla N° 12, muestra que en relación a los esquemas de financiamiento donde las pequeñas y medianas empresas de la comunidad son afectadas en su desarrollo debido a la ley marco para el desarrollo económico del sector rural; de la misma forma la falta de programas productivos que se orienten a la producción y desarrollo de la comunidad, el 46,7% considera que es alta esta prioridad, el 8,9% indica que es muy alta; por otro lado el 42,2% indica que es de regular prioridad y el 2,2% expresa que es baja la importancia a este aspecto.

Con respecto a los resultados por dimensiones de la variable 2, en lo referente a Alianza estratégica se tiene el resultado siguiente

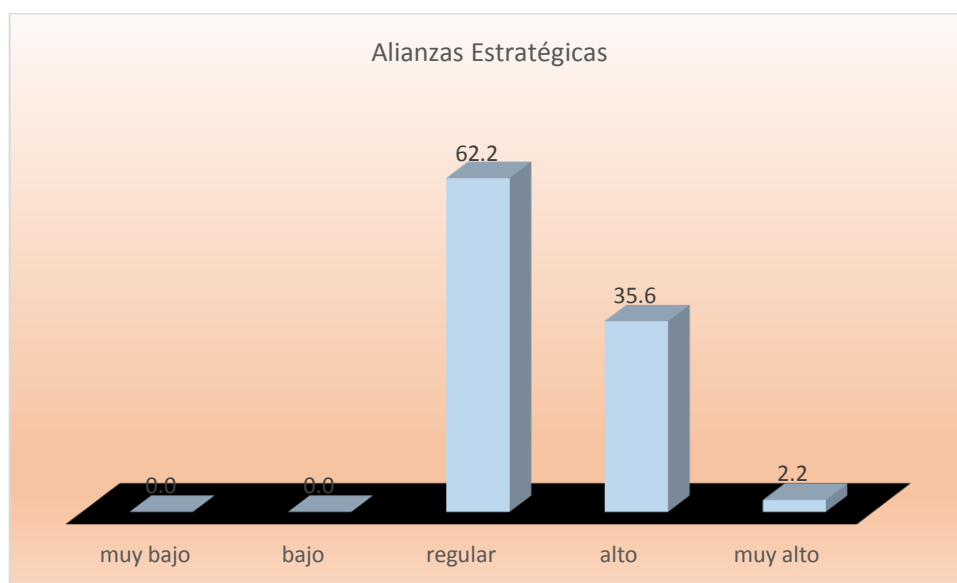
Tabla N° 13

Nivel de Alianzas estratégicas

	Recuento	Porcentaje relativo	Porcentaje acumulado
Nivel de Alianzas estratégicas	Muy bajo	0	0,0
	Bajo	0	0,0
	Regular	28	62,2
	Alto	16	97,8
	Muy alto	1	100,0

Fuente: Elaboración propia del Informe Final "Posesión y saneamiento de terrenos comunales y el desarrollo socioeconómico en la comunidad campesina de Huasacache del distrito de Coalaque, región Moquegua – 2018"

Figura N° 7



Fuente: Tabla N° 13

Interpretación:

Según la Tabla N° 13, se puede observar que en relación a la conformación de alianzas estratégicas como una oportunidad de crecimiento por lo que la población comunera debería estar capacitada para alcanzar clientes potenciales y lograr la gestión ante entidades financieras con fines de distribuir sus productos en el mercado local/regional; el 62,2% indica que es una prioridad intermedia mientras que el 35,6% indica que es alta la importancia de estos aspectos y el 2,2% expresa que es muy alta la prioridad de abordar esta dimensión para el desarrollo de la comunidad.

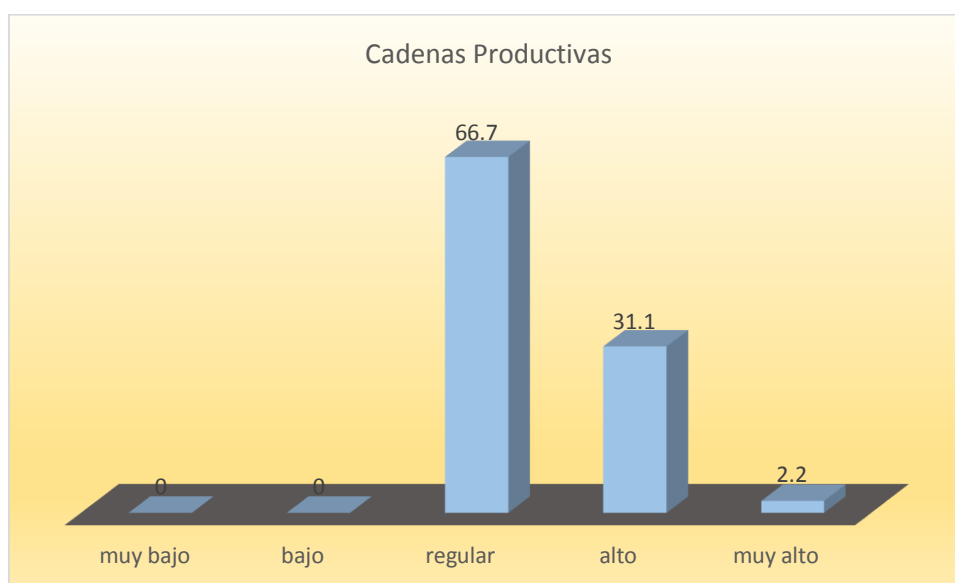
Con respecto a los resultados por dimensiones de la variable 2, en lo referente a Cadenas Productivas se tiene el resultado siguiente :

Tabla N° 14
Nivel de Cadenas productivas

	Recuento	Porcentaje relativo	Porcentaje acumulado
Nivel de Cadenas productivas	Muy bajo	0	0
	Bajo	0	0
	Regular	30	66,7
	Alto	14	97,8
	Muy alto	1	100,0

Fuente: Elaboración propia del Informe Final "Posesión y saneamiento de terrenos comunales y el desarrollo socioeconómico en la comunidad campesina de Huasacache del distrito de Coaque, región Moquegua – 2018"

Figura N° 8



Fuente: Tabla No 14

Interpretación:

Según la Tabla N° 14, que presenta resultados sobre la dimensión conformación de cadenas productivas que contribuyan a mejorar la calidad de vida de los comuneros y que fomenten la productividad y sostenibilidad de la producción mediante la asociación, la capacitación técnica y de los servicios de apoyo; que a al postr permiten el acceso a la obtención de financiamiento el 66,7% indica que es una regular prioridad dichos aspectos, mientras que el 31,1% expresa que es alta la prioridad de conseguir dichos puntos y el 2,2% indica que es muy alta la prioridad de esta dimensión.

Con respecto a los resultados por dimensiones de la variable 2, en lo referente a Mejora de la Calidad de Vida se tiene el resultado siguiente

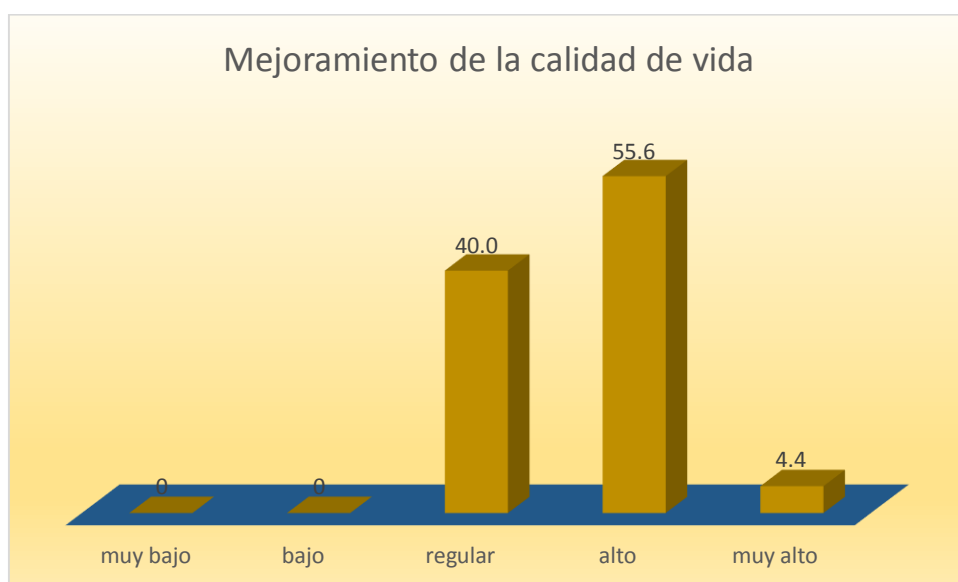
Tabla N° 15

Nivel de Mejora de Calidad de Vida

	Recuento	Porcentaje relativo	Porcentaje acumulado
Nivel de Mejora de calidad de vida	Muy bajo	0	0
	Bajo	0	0
	Regular	18	40,0
	Alto	25	55,6
	Muy alto	2	4,4

Fuente: Elaboración propia del Informe Final "Posesión y saneamiento de terrenos comunales y el desarrollo socioeconómico en la comunidad campesina de Huasacache del distrito de Coalaque, región Moquegua – 2018"

Figura: N° 9



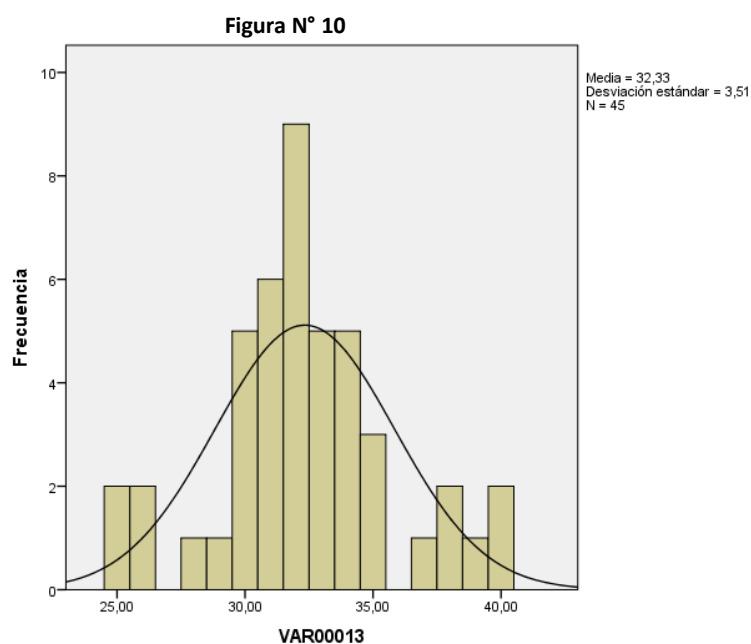
Fuente: Tabla N° 15

Interpretación:

La Tabla N° 15, que representa resultados de la dimensión sobre el mejoramiento de la calidad de vida de los comuneros incluye aspectos como la relación del bienestar económico y el desarrollo económico social, la disponibilidad de los servicios básico al igual que el nivel de satisfacción e interacción dentro de la familia y el balance de ingresos y egresos luego de la comercialización de sus productos se tiene que el 55.5% expresa que es alta esta prioridad y muy alta el 4,4% mientras que el 40,0% indica que es intermedia la atención a estos aspectos de la dimensión.

3.2 Comprobación de Hipótesis

3.2.1. Prueba de hipótesis para la normalidad de la Variable Posesión y Saneamiento de terrenos.



Planteamiento de hipótesis

H_0 : La variable posesión y saneamiento de terrenos comunales en la población tiene una distribución normal.

H_1 : La variable Posesión y saneamiento de terrenos comunales en la población no tiene una distribución normal.

Nivel de significancia: El nivel de significancia para la prueba estadística es de 5 % (p-valor=0.05).

Prueba estadística.

Tabla N° 16

Prueba de Normalidad de la variable: Posesión y saneamiento

Posesión y Saneamiento de terrenos comunales	Kolmogorov-Smirnov ^a			Shapiro-Wilk		
	Estadístico	gl	Sig.	Estadístico	gl	Sig.
	,120	45	,108	,954	45	,070

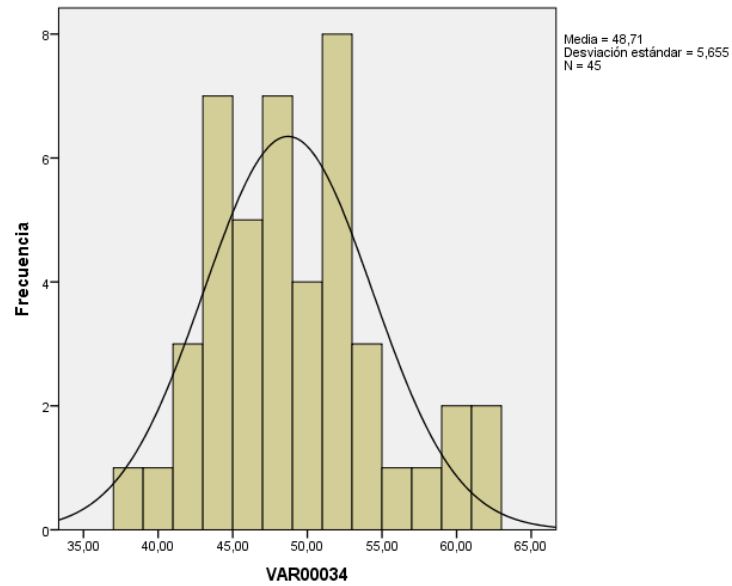
a. Corrección de significación de Lilliefors

Regla de decisión:

Debido a que el P-Valor es 0,070 y es mayor al nivel de significancia no se rechaza la hipótesis nula; lo que significa que la variable posesión y saneamiento de terrenos comunales en la población tiene una distribución normal.

3.2.2 Prueba de hipótesis para la Normalidad de la Variable Desarrollo Socioeconómico.

Figura N° 11



Planteamiento de hipótesis

H_0 : la variable desarrollo socioeconómico en la población tiene una distribución normal.

H_1 : la variable desarrollo socioeconómico en la población no tiene una distribución normal.

Nivel de significancia: El nivel de significancia para la prueba estadística es de 5 % (p -valor=0.05).

Prueba estadística

Tabla N° 17

Pruebas de Normalidad de la variable: Desarrollo Socioeconómico

Desarrollo	Kolmogorov-Smirnov ^a			Shapiro-Wilk		
	Estadístico	gl	Sig.	Estadístico	Gl	Sig.
Socioeconómico	,100	45	,200*	,961	45	,132

*. Esto es un límite inferior de la significación verdadera.

a. Corrección de significación de Lilliefors

Regla de decisión:

Debido a que el P-Valor es 0,132 y es mayor al nivel de significancia no se rechaza la hipótesis nula; lo que significa que el desarrollo socioeconómico en la población tiene una distribución normal.

3.2.3 Comprobación de Hipótesis General

Planteamiento de hipótesis de Investigación

H₀: No Existe una relación estadística significativa entre Posesión y Saneamiento de terrenos comunales y desarrollo socioeconómico de los comuneros de la comunidad campesina de Huasacache 2018.

H₁: Existe una relación estadística significativa entre el saneamiento de terrenos comunales y mejora de la calidad de vida Posesión y saneamiento de terrenos comunales y desarrollo socioeconómico de los comuneros de la Comunidad Campesina de Huasacache 2018.

Nivel de significancia: El nivel de significancia para la prueba estadística es de (p - valor = 0.05) o del 5% de error.

Regla de decisión: Si los resultados estadísticos nos muestran un p-valor calculado menor o igual que el error establecido (p-valor=0.05), se acepta la hipótesis alterna y no se acepta la nula.

Prueba estadística

Tabla N° 18

Correlación para las variables Posesión y Saneamiento de terrenos comunales y Desarrollo Socioeconómico.

Correlaciones		Posesión y Saneamiento de terrenos comunales	Desarrollo socioeconómico
Posesión y Saneamiento de terrenos comunales	Correlación de Pearson	1	,675**
	Sig. (bilateral)		,000
	N	45	45
Desarrollo socioeconómico	Correlación de Pearson	,675**	1
	Sig. (bilateral)	,000	
	N	45	45

*. La correlación es significativa en el nivel 0,01 (2 colas)

Tabla 19

Escala de interpretación del Coeficiente de Correlación según Hernández et al (2010)

Escala	Valores
Correlación negativa muy fuerte	-0.90
Correlación negativa considerable	-0.75
Correlación negativa media	-0.50
Correlación negativa débil	-0.25
Correlación negativa muy débil	-0.10
No existe correlación alguna entre las variables	0.00
Correlación positiva muy débil	+0.10

Correlación positiva débil	+0.25
Correlación positiva media	+0.50
Correlación positiva considerable	+0.75
Correlación positiva muy fuerte	+0.90
Correlación positiva perfecta ("A mayor X, mayor Y" o "a menor X, menor Y", de manera proporcional. Cada vez que X aumenta, Y aumenta siempre una cantidad constante).	+1.00

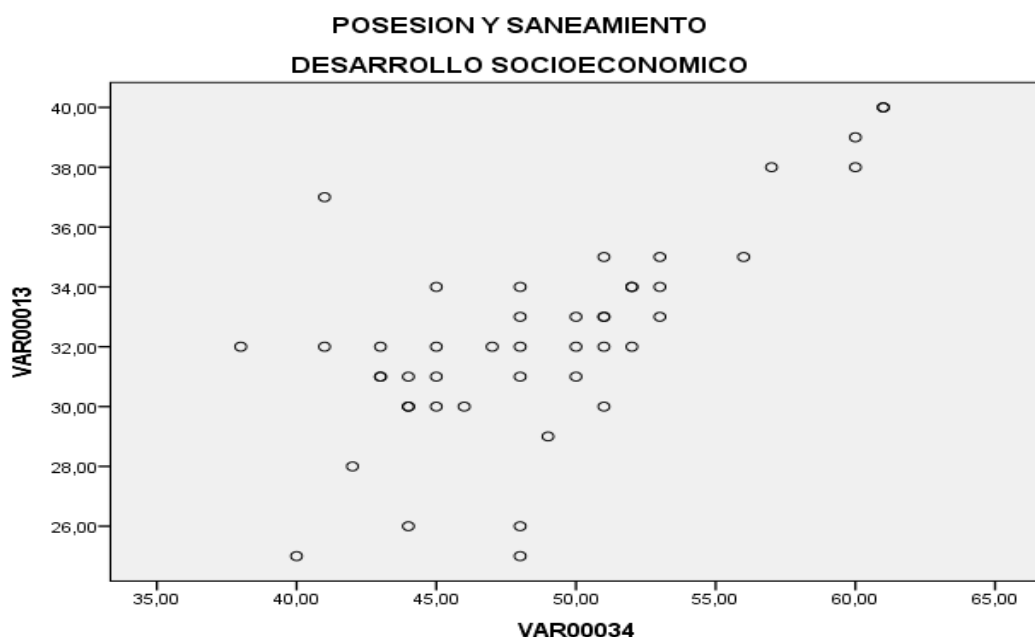


Figura N° 12

Gráfico de dispersión simple entre las variables de Posesión y Saneamiento y Desarrollo Socioeconómico.

Interpretación:

Debido a que el sig(bilateral) es 0,000 y es menor al nivel de significancia establecido, se acepta la hipótesis alterna; lo que significa que si Existe una relación estadística entre Posesión y Saneamiento de terrenos comunales y Desarrollo socioeconómico. Esta decisión permite inferir que la relación que existe entre las variables en estudio es positiva en promedio (según Tabla 19), siendo significativa al 1 % de error. En cuanto a la percepción de los comuneros con respecto al saneamiento físico legal de la propiedad porque otorga la seguridad jurídica de los predios rurales de toda la Comunidad Campesina de Huasacache, entendiéndose este resultado como el mecanismo más seguro para resguardar su propiedad y tener un desarrollo

socioeconómico que le va permitir tener acceso a créditos e incremento y mejora de la calidad de vida.

3.2.4. Comprobación de Hipótesis Específica

3.2.4.1. Posesión de terrenos comunales y acceso de las empresas rurales a los mercados.

Planteamiento de hipótesis de Investigación Específica

H₀: No Existe una relación estadística significativa entre lo posesión de terrenos comunales y acceso de las empresas rurales a los mercados de los comuneros de la comunidad campesina de Huasacache 2018.

H₁: Existe una relación estadística significativa entre lo posesión de terrenos comunales y acceso de las empresas rurales a los mercados de los comuneros de la comunidad campesina de Huasacache 2018.

Nivel de significancia: El nivel de significancia para la prueba estadística es de (p - valor = 0.05) o del 5% de error.

Regla de decisión: Si los resultados estadísticos nos muestran un p-valor calculado menor o igual que el error establecido (p-valor=0.05), se acepta la hipótesis alterna y no se acepta la nula.

Prueba estadística

Tabla N° 20

Correlación para las variables Posesión de terrenos comunales y acceso de las empresas rurales a los mercados.

Correlaciones		Posesión de terrenos comunales	acceso de las empresas rurales a los mercados
posesión de terrenos comunales	Correlación de Pearson	1	,562**
	Sig. (bilateral)		,000
	N	45	45
acceso de las empresas rurales a los mercados	Correlación de Pearson	,562**	1
	Sig. (bilateral)	,000	
	N	45	45

** . La correlación es significativa en el nivel 0,01 (2 colas).

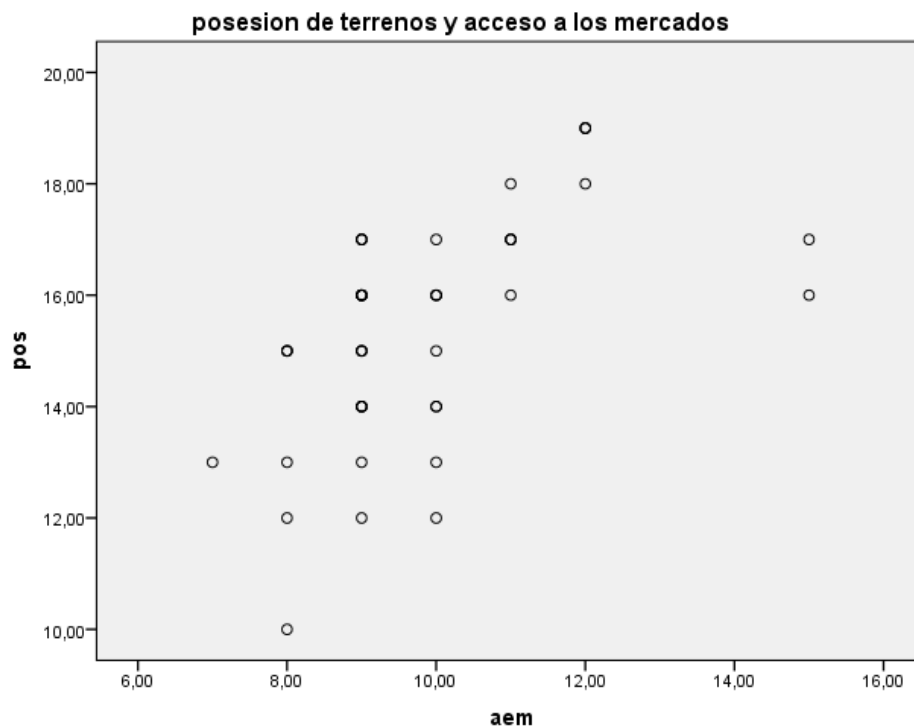


Figura N° 13

Gráfico de dispersión simple entre las variables de Posesión de terrenos y acceso de las empresas rurales a los mercados.

Interpretación:

Debido a que el sig(bilateral) es 0,000 y es menor al nivel de significancia establecido, se acepta la hipótesis alterna; lo que significa que si existe una relación estadística entre posesión de terrenos comunales y acceso de las empresas rurales a los mercados.

Esta decisión permite inferir que la relación que existe entre las variables en estudio es positiva en promedio (según Tabla 19), siendo significativa al 1 % de error. Del resultado se evidencia los derechos de propiedad a través del procedimiento de titulación y por ende una seguridad jurídica, va permitir que los comuneros accedan a empresas rurales a través de contar con la inscripción registral y poder agruparse, asociándose para poder llevar sus productos a los mercados.

3.2.4.2. Posesión de terrenos comunales y modernos esquemas de financiamiento

Planteamiento de hipótesis

H₀: No Existe una relación estadística significativa entre la posesión de terrenos comunales y modernos esquemas de financiamiento de los comuneros de la comunidad campesina de Huasacache 2018.

H₁: Existe una relación estadística significativa entre lo posesión de terrenos comunales y modernos esquemas de financiamiento de los comuneros de la comunidad campesina de Huasacache 2018.

Nivel de significancia: El nivel de significancia para la prueba estadística es de p-valor= 0.05 o del 5% de error.

Regla de decisión: Si los resultados estadísticos nos muestran un p-valor calculado menor o igual que el error establecido (p-valor=0.05), se acepta la hipótesis alterna y no se acepta la nula.

Prueba estadística

Tabla N° 21

Correlación para las variables Posesión de terrenos comunales y esquemas de financiamiento.

Correlaciones		posesión de terrenos comunales	esquemas de financiamiento
posesión de terrenos comunales	Correlación de Pearson	1	,546**
	Sig. (bilateral)		,000
	N	45	45
esquemas de financiamiento	Correlación de Pearson	,546**	1
	Sig. (bilateral)	,000	
	N	45	45

** . La correlación es significativa en el nivel 0,01 (2 colas).

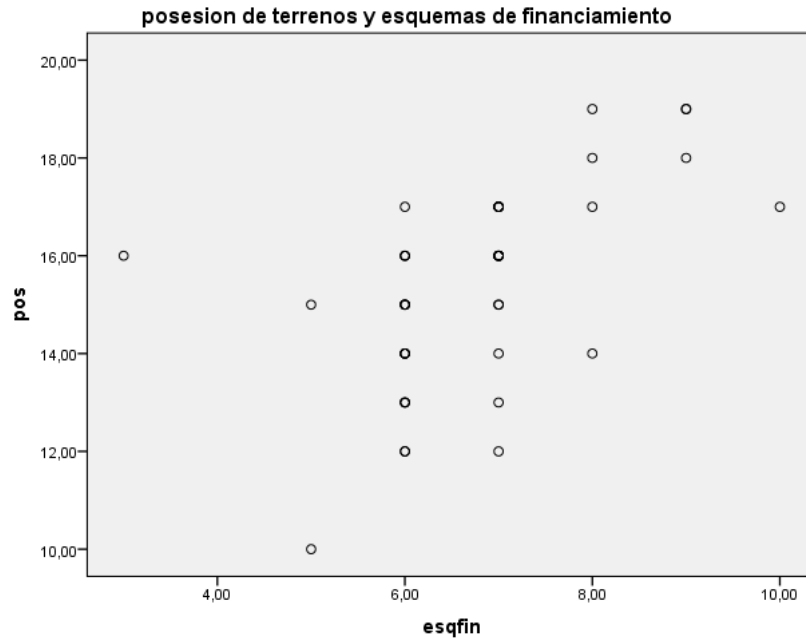


Figura N° 14

Gráfico de dispersión simple entre las variables de Posesión de terrenos y esquemas de financiamiento.

Interpretación:

Debido a que el sig(bilateral) es 0,000 y es menor al nivel de significancia establecido, se acepta la hipótesis alterna; lo que significa que si existe una relación estadística entre la posesión de terrenos comunales y modernos esquemas de financiamiento.

Esta decisión permite inferir que la relación que existe entre las variables en estudio es positiva en promedio (según Tabla 19), siendo significativa al 1 % de error. Respecto de los resultados obtenidos entre estas dos variables en estudio hay un nivel de correlación entre la variable posesión de terreno, si bien los comuneros de la Comunidad se encuentra en posesión de sus parcelas, terrenos

3.2.4.3 Posesión de terrenos comunales y Alianzas Estratégicas

Planteamiento de hipótesis específicas

Hipótesis específica 1

H₀: No Existe una relación estadística significativa entre la posesión de terrenos comunales y alianzas estratégicas de los comuneros de la comunidad campesina de Huasacache 2018.

H₁: Existe una relación estadística significativa entre lo posesión de terrenos comunales y alianzas estratégicas de los comuneros de la comunidad campesina de Huasacache 2018.

Nivel de significancia: El nivel de significancia para la prueba estadística es de p-valor= 0.05 o del 5% de error.

Regla de decisión: Si los resultados estadísticos nos muestran un p-valor calculado menor o igual que el error establecido (p-valor=0.05), se acepta la hipótesis alterna y no se acepta la nula.

Prueba estadística

Tabla N° 22

Correlación para las variables Posesión de terrenos comunales y Alianza estratégica.

Correlaciones		posesión de terrenos comunales	Alianzas estratégicas
posesión de terrenos comunales	Correlación de Pearson	1	,510**
	Sig. (bilateral)		,000
	N	45	45
Alianzas estratégicas	Correlación de Pearson	,510**	1
	Sig. (bilateral)	,000	
	N	45	45

** . La correlación es significativa en el nivel 0,01 (2 colas).

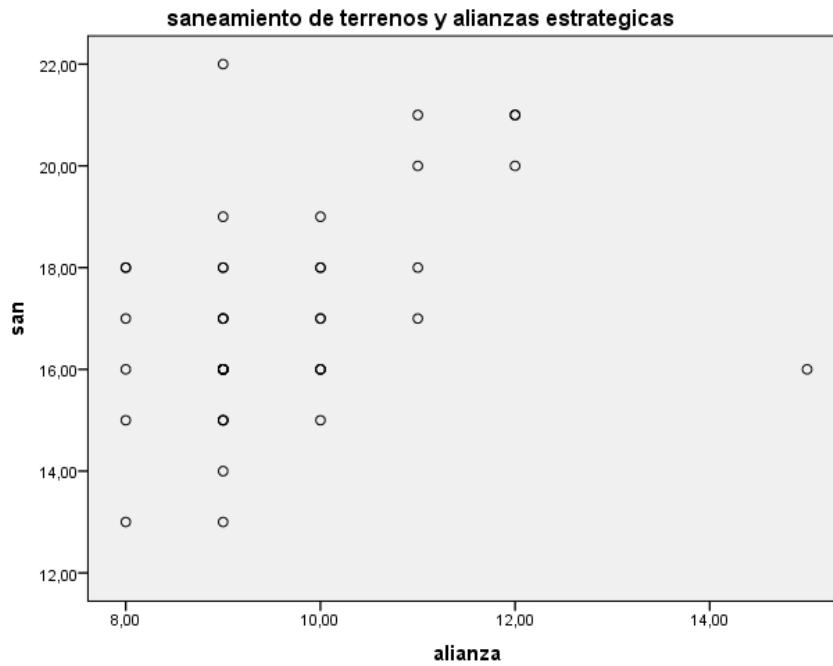


Figura N° 15

Gráfico de dispersión simple entre las variables de Posesión de terrenos y Alianzas estratégicas.

Interpretación:

Debido a que el sig(bilateral) es 0,000 y es menor al nivel de significancia establecido, se acepta la hipótesis alterna; lo que significa que si existe una relación estadística entre la posesión de terrenos comunales y alianzas estratégicas.

Esta decisión permite inferir que la relación que existe entre las variables en estudio es positiva en promedio (según Tabla 19), siendo significativa al 1 % de error.

3.2.4.4. Posesión de terrenos comunales y Cadenas productivas

Planteamiento de hipótesis

H₀: No Existe una relación estadística significativa entre la posesión de terrenos comunales y cadenas productivas de los comuneros de la comunidad campesina de Huasacache 2018.

H₁: Existe una relación estadística significativa entre lo posesión de terrenos comunales y cadenas productivas de los comuneros de la comunidad campesina de Huasacache 2018.

Nivel de significancia: El nivel de significancia para la prueba estadística es de p-valor= 0.05 o del 5% de error.

Regla de decisión: Si los resultados estadísticos nos muestran un p-valor calculado menor o igual que el error establecido (p-valor=0.05), se acepta la hipótesis alterna y no se acepta la nula.

Prueba estadística

Tabla N° 23

Correlación para las variables Posesión de terrenos comunales y Cadenas Productivas.

Correlaciones		posesión de terrenos comunales	Cadenas productivas
posesión de terrenos comunales	Correlación de Pearson	1	,376*
	Sig. (bilateral)		,011
	N	45	45
Cadenas productivas	Correlación de Pearson	,376*	1
	Sig. (bilateral)	,011	
	N	45	45

*. La correlación es significativa en el nivel 0,01 (2 colas).

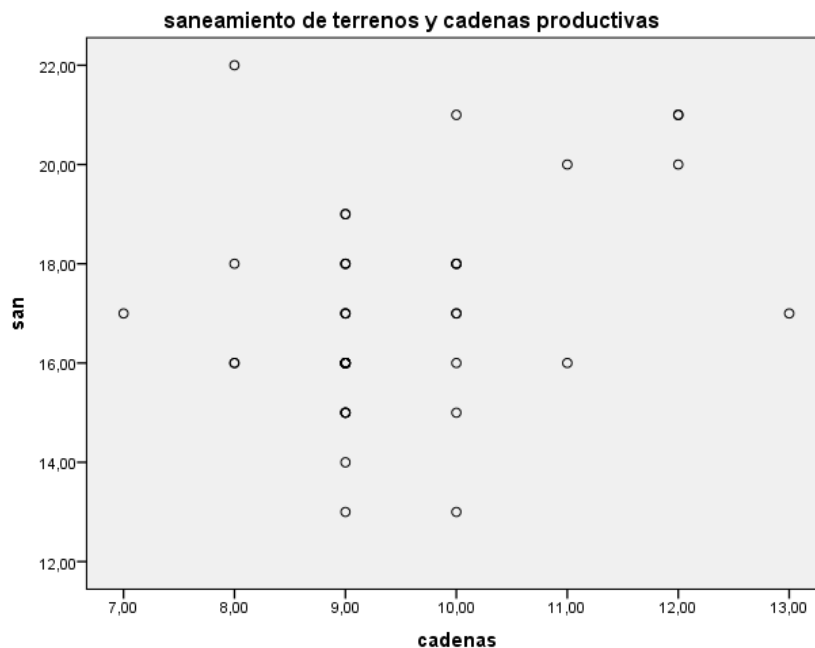


Figura 16

Gráfico de dispersión simple entre las variables de Posesión de terrenos y Cadenas productivas.

Interpretación:

Debido a que el sig(bilateral) es 0,011 y es menor al nivel de significancia establecido, se acepta la hipótesis alterna; lo que significa que si existe una relación estadística entre la posesión de terrenos comunales y alianzas estratégicas.

Esta decisión permite inferir que la relación que existe entre las variables en estudio es positiva muy débil (según Tabla 19), siendo significativa al 1 % de error.

3.2.4.5. Contraste de posesión de terrenos comunales y mejora de la calidad de vida.

Planteamiento de hipótesis

H0: No Existe una relación estadística significativa entre la posesión de terrenos comunales y mejora de la calidad de vida de los comuneros de la comunidad campesina de Huasacache 2018.

H1: Existe una relación estadística significativa entre la posesión de terrenos comunales y mejora de la calidad de vida de los comuneros de la comunidad campesina de Huasacache 2018.

Nivel de significancia: El nivel de significancia para la prueba estadística es de $p\text{-valor}=0.05$; $\alpha=0.05$ (5% de error).

Regla de decisión: Si los resultados estadísticos nos muestran un $p\text{-valor}$ calculado menor o igual que el error establecido ($p\text{-valor}=0.05$), se acepta la hipótesis alterna y no se acepta la nula.

Prueba estadística

Tabla N° 24

Correlación para la variable Posesión de terrenos comunales y Mejora de la Calidad de Vida

Correlaciones		posesión de terrenos comunales	Mejora de la calidad de vida
posesión de terrenos comunales	Correlación de Pearson	1	,548**
	Sig. (bilateral)		,000
	N	45	45
Mejora de la calidad de vida	Correlación de Pearson	,548**	1
	Sig. (bilateral)	,000	
	N	45	45

** . La correlación es significativa en el nivel 0,01 (2 colas).

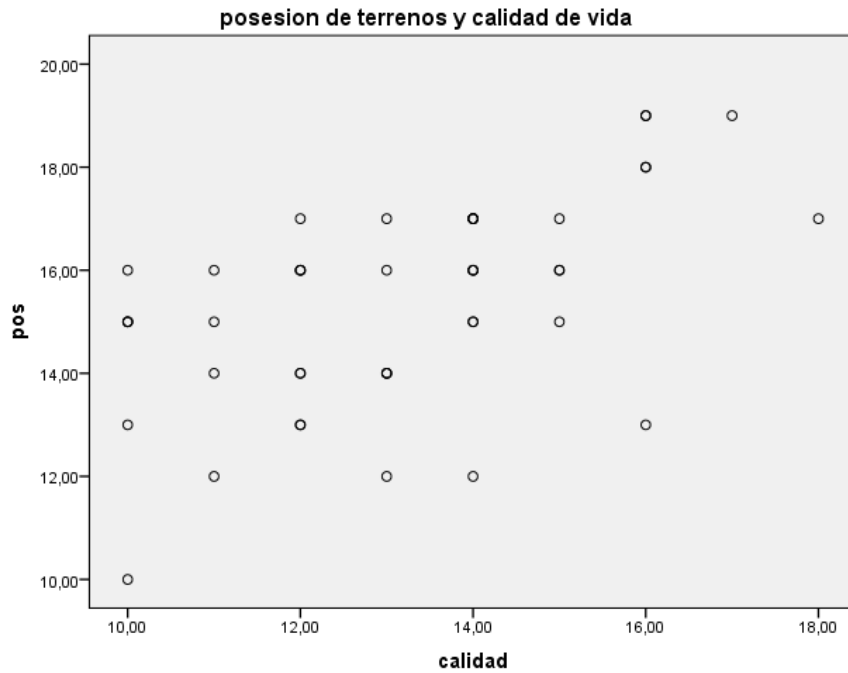


Figura N° 17

Gráfico de dispersión simple entre las variables de Posesión de terrenos y Mejora de Calidad de Vida.

Interpretación

Debido a que el sig(bilateral) es 0,000 y es menor al nivel de significancia establecido, se acepta la hipótesis alterna; lo que significa que si existe una relación estadística entre la posesión de terrenos comunales y la mejora de la calidad de vida.

Esta decisión permite inferir que la relación que existe entre las variables en estudio es positiva en promedio (según Tabla 19), siendo significativa al 1 % de error.

3.2.4.6 Contraste de hipótesis Saneamiento de terrenos comunales y Acceso de la empresa a mercados

Planteamiento de hipótesis

H₀: No Existe una relación estadística significativa entre el saneamiento de terrenos comunales y el acceso de las empresas a los mercados de los comuneros de la comunidad campesina de Huasacache 2018.

H₁: Existe una relación estadística significativa el saneamiento de terrenos comunales y el acceso de las empresas a los mercados de los comuneros de la comunidad campesina de Huasacache 2018.

Nivel de significancia: El nivel de significancia para la prueba estadística es de (p - valor = 0.05) o del 5% de error.

Regla de decisión: Si los resultados estadísticos nos muestran un p-valor calculado menor o igual que el error establecido (p-valor=0.05), se acepta la hipótesis alterna y no se acepta la nula.

Prueba estadística

Tabla N° 25

Correlación para la variable Saneamiento de terrenos comunales y Acceso de la empresa rural a los mercados

Correlaciones		Saneamiento de terrenos comunales	Acceso de las empresas a los mercados
Saneamiento de terrenos comunales	Correlación de Pearson	1	,295*
	Sig. (bilateral)		,049
	N	45	45
Acceso de las empresas a los mercados	Correlación de Pearson	,295*	1
	Sig. (bilateral)	,049	
	N	45	45

*. La correlación es significativa en el nivel 0,01 (2 colas).

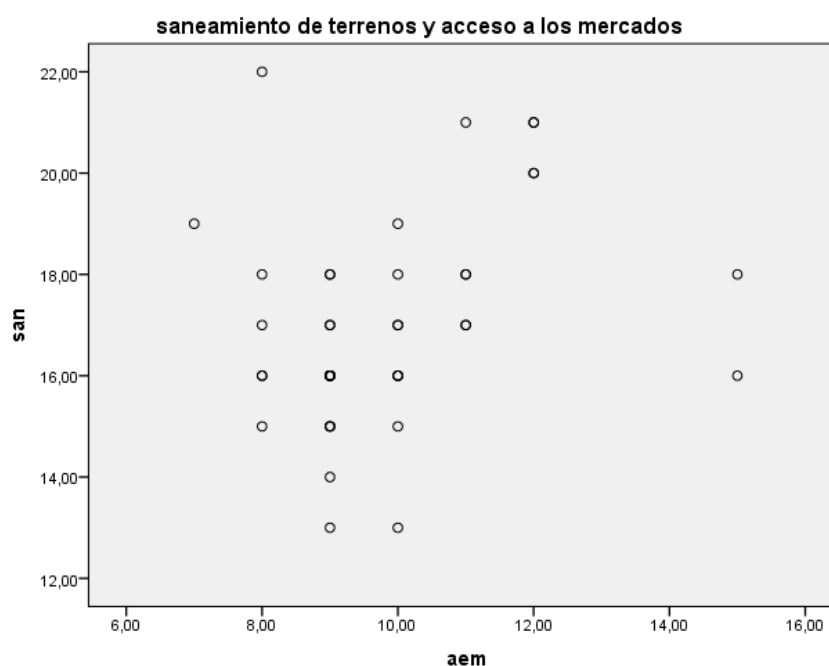


Figura 18

Gráfico de dispersión simple entre las variables de Saneamiento de terrenos y Acceso de la empresa rural a los mercados

Interpretación

Debido a que el sig(bilateral) es 0,000 y es menor al nivel de significancia establecido, se acepta la hipótesis alterna; lo que significa que si existe una relación estadística entre Saneamiento de terrenos comunales y el Acceso de las empresas rural a los mercados.

Esta decisión permite inferir que la relación que existe entre las variables en estudio es positiva en promedio (según Tabla 19), siendo significativa al 1 % de error.

3.2.4.7. Contraste de hipótesis Saneamiento de terrenos comunales y Esquemas de financiamiento.**Planteamiento de hipótesis**

H_0 : No Existe una relación estadística significativa entre el saneamiento de terrenos comunales y el esquema de financiamiento de los comuneros de la comunidad campesina de Huasacache 2018.

H_1 : Existe una relación estadística significativa el saneamiento de terrenos comunales y el esquema de financiamiento de los comuneros de la comunidad campesina de Huasacache 2018.

Nivel de significancia: El nivel de significancia para la prueba estadística es de (p - valor = 0.05) o del 5% de error.

Regla de decisión: Si los resultados estadísticos nos muestran un p-valor calculado menor o igual que el error establecido (p-valor=0.05), se acepta la hipótesis alterna y no se acepta la nula.

Prueba estadística

Tabla N° 26

Correlación para la variable Saneamiento de terrenos comunales y Esquema de Financiamiento

Correlaciones		Saneamiento de terrenos comunales	Esquema de financiamiento
Saneamiento de terrenos comunales	Correlación de Pearson	1	,416**
	Sig. (bilateral)		,004
	N	45	45
Esquema de financiamiento	Correlación de Pearson	,416**	1
	Sig. (bilateral)	,004	
	N	45	45

** . La correlación es significativa en el nivel 0,01 (2 colas).

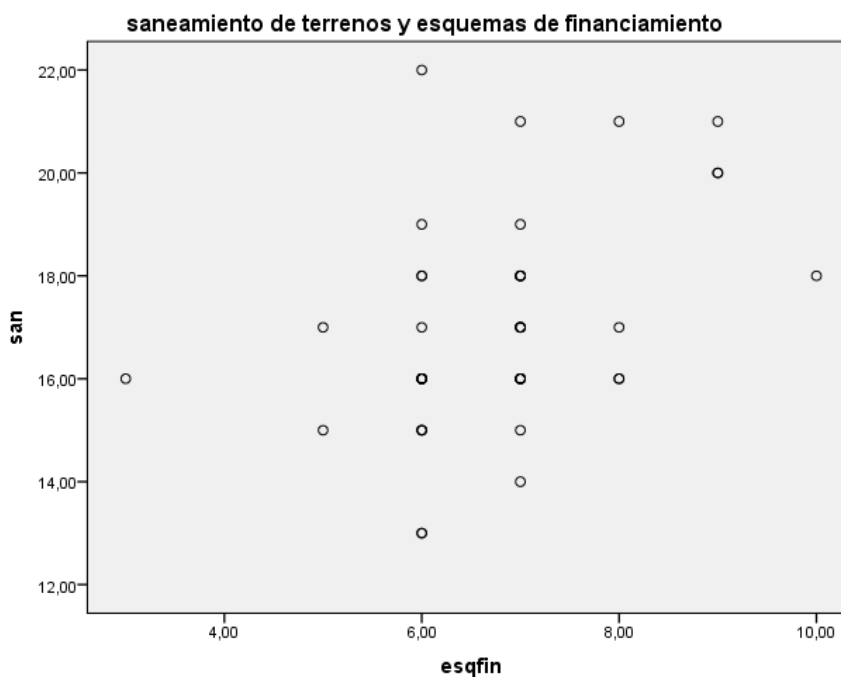


Figura 19

Gráfico de dispersión simple entre las variables de Saneamiento de terrenos y Esquema de financiamiento

Interpretación:

Debido a que el sig(bilateral) es 0,000 y es menor al nivel de significancia establecido, se acepta la hipótesis alterna; lo que significa que si existe una relación estadística entre Saneamiento de terrenos comunales y el Esquema de financiamiento.

Esta decisión permite inferir que la relación que existe entre las variables en estudio es positiva en promedio (según Tabla 19), siendo significativa al 1 % de error.

3.2.4.8. Contraste de hipótesis saneamiento de terrenos comunales y alianzas estratégicas

Planteamiento de hipótesis

H₀: No Existe una relación estadística significativa entre el saneamiento de terrenos comunales y alianzas estratégicas de los comuneros de la comunidad campesina de Huasacache 2018.

H₁: Existe una relación estadística significativa el saneamiento de terrenos comunales y alianzas estratégicas de los comuneros de la comunidad campesina de Huasacache 2018.

Nivel de significancia: El nivel de significancia para la prueba estadística es de (p - valor = 0.05) o del 5% de error.

Regla de decisión: Si los resultados estadísticos nos muestran un p-valor calculado menor o igual que el error establecido (p-valor=0.05), se acepta la hipótesis alterna y no se acepta la nula.

Prueba estadística

Tabla N° 27

Correlación para la variable Saneamiento de terrenos comunales y Alianzas estratégicas

Correlaciones		Saneamiento de terrenos comunales	Alianzas estratégicas
Saneamiento de terrenos comunales	Correlación de Pearson	1	,402**
	Sig. (bilateral)		,006
	N	45	45
Alianzas estratégicas	Correlación de Pearson	,402**	1
	Sig. (bilateral)	,006	
	N	45	45

*. La correlación es significativa en el nivel 0,01 (2 colas).

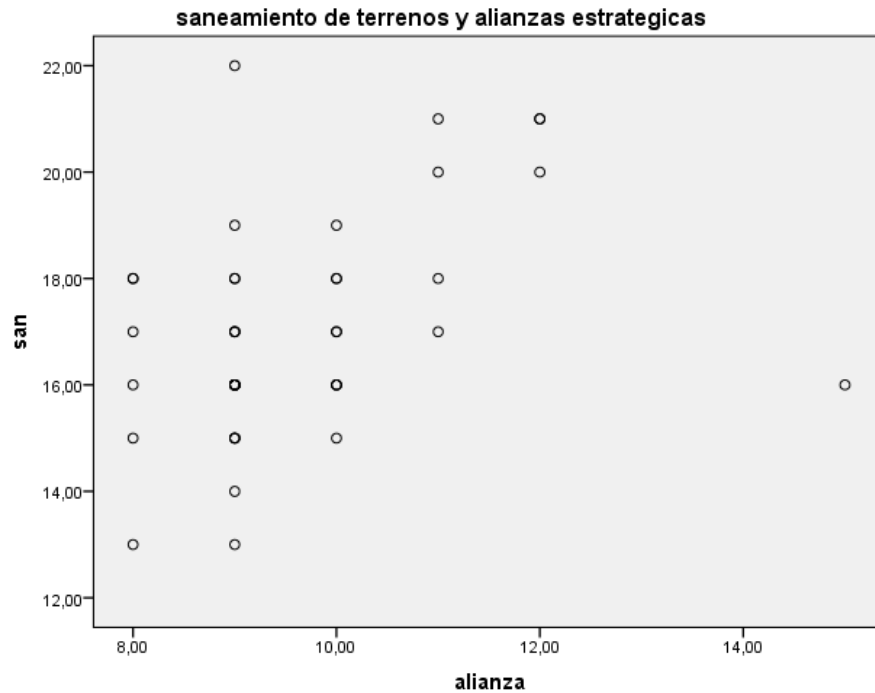


Figura 20

Gráfico de dispersión simple entre las variables de Saneamiento de terrenos y Alianzas estratégicas.

Interpretación:

Debido a que el sig(bilateral) es 0,006 y es menor al nivel de significancia establecido, se acepta la hipótesis alterna; lo que significa que si existe una relación estadística entre el saneamiento de terrenos comunales y las Alianzas estratégicas.

Esta decisión permite inferir que la relación que existe entre las variables en estudio es positiva en promedio (según Tabla 19), siendo significativa al 1 % de error.

3.2.4.8 Contraste de hipótesis saneamiento de terrenos comunales y cadenas productivas

Planteamiento de hipótesis

H₀: No Existe una relación estadística significativa entre el saneamiento de terrenos comunales y cadenas productivas de los comuneros de la comunidad campesina de Huasacache 2018.

H₁: Existe una relación estadística significativa el saneamiento de terrenos comunales y cadenas productivas de los comuneros de la comunidad campesina de Huasacache 2018.

Nivel de significancia: El nivel de significancia para la prueba estadística es de (p - valor = 0.05) o del 5% de error.

Regla de decisión: Si los resultados estadísticos nos muestran un p-valor calculado menor o igual que el error establecido (p-valor=0.05), se acepta la hipótesis alterna y no se acepta la nula.

Prueba estadística

Tabla N° 28

Correlación para la variable Saneamiento de terrenos comunales y Cadenas productivas

Correlaciones		Saneamiento de terrenos comunales	Cadenas productivas
Saneamiento de terrenos comunales	Correlación de Pearson	1	,327*
	Sig. (bilateral)		,028
	N	45	45
cadenas productivas	Correlación de Pearson	,327*	1
	Sig. (bilateral)	,028	
	N	45	45

*. La correlación es significativa en el nivel 0,01 (2 colas).

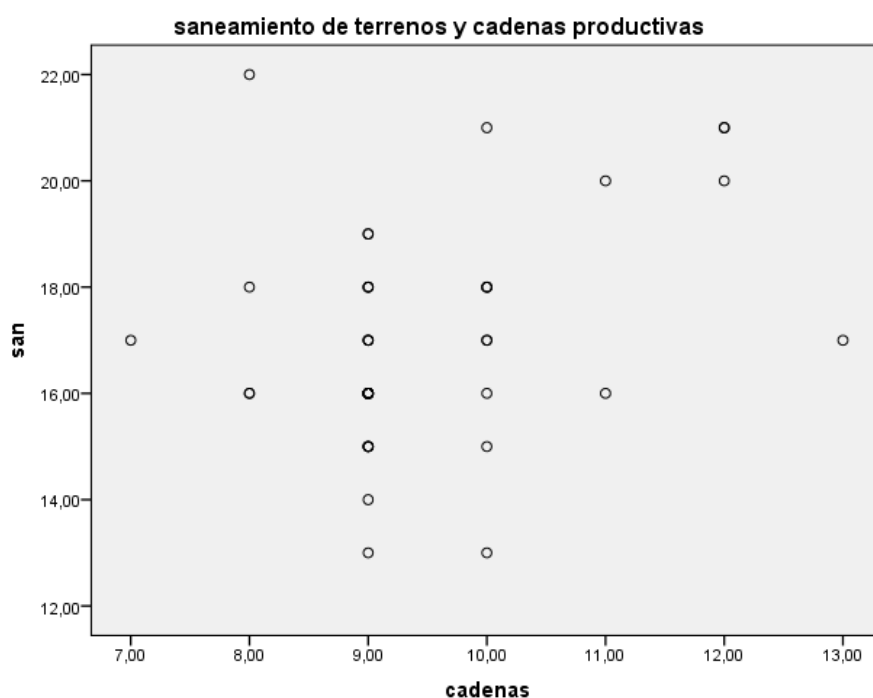


Figura 21

Gráfico de dispersión simple entre las variables de Saneamiento de terrenos y Cadenas productivas

Interpretación:

Debido a que el sig(bilateral) es 0,006 y es menor al nivel de significancia establecido, se acepta la hipótesis alterna; lo que significa que si existe una relación estadística entre el saneamiento de terrenos comunales y las cadenas productivas.

Esta decisión permite inferir que la relación que existe entre las variables en estudio es positiva en promedio (según Tabla 19), siendo significativa al 1 % de error.

3.2.4.8.1. Contraste de hipótesis saneamiento de terrenos comunales y Mejora de la calidad de vida

Planteamiento de hipótesis

H₀: No Existe una relación estadística significativa entre el saneamiento de terrenos comunales y mejora de la calidad de vida de los comuneros de la comunidad campesina de Huasacache 2018.

H₁: Existe una relación estadística significativa el saneamiento de terrenos comunales y mejora de la calidad de vida de los comuneros de la comunidad campesina de Huasacache 2018.

Nivel de significancia: El nivel de significancia para la prueba estadística es de (p - valor = 0.05) o del 5% de error.

Regla de decisión: Si los resultados estadísticos nos muestran un p-valor calculado menor o igual que el error establecido (p-valor=0.05), se acepta la hipótesis alterna y no se acepta la nula.

Prueba estadística

Tabla N° 29

Correlación para las variables Saneamiento de terrenos comunales y Mejora de la Calidad de vida

Correlaciones		Saneamiento de terrenos comunales	Mejora de la calidad de vida
Saneamiento de terrenos comunales	Correlación de Pearson	1	,439**
	Sig. (bilateral)		,003
	N	45	45
mejora de la calidad de vida	Correlación de Pearson	,439**	1
	Sig. (bilateral)	,003	
	N	45	45

** . La correlación es significativa en el nivel 0,01 (2 colas).

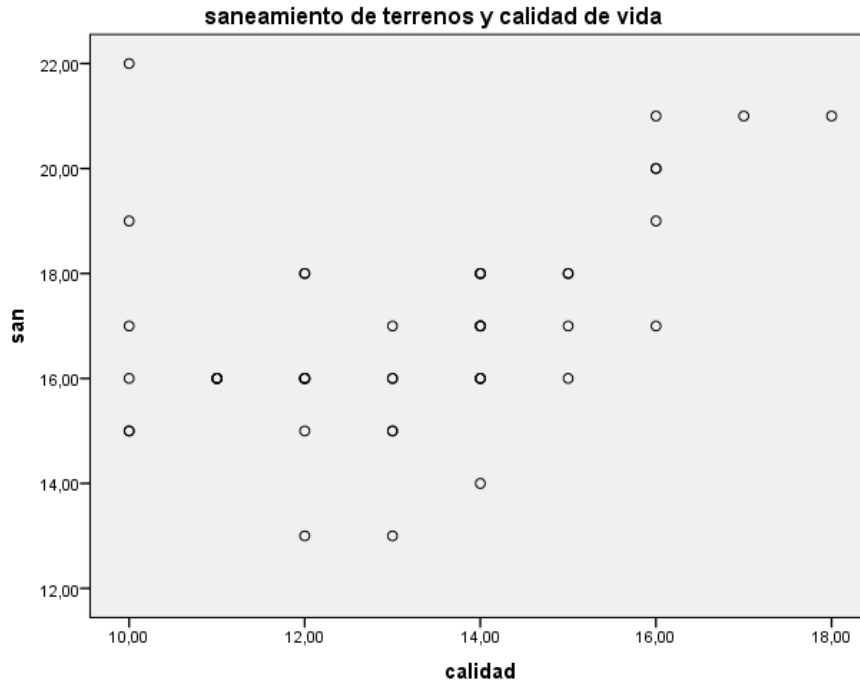


Figura 22
Gráfico de dispersión simple entre las variables de Saneamiento de terrenos y Mejora de la Calidad de la vida

Interpretación:

Debido a que el sig(bilateral) es 0,003 y es menor al nivel de significancia establecido, se acepta la hipótesis alterna; lo que significa que si existe una relación estadística entre el saneamiento de terrenos comunales y mejora de la calidad de vida.

Esta decisión permite inferir que la relación que existe entre las variables en estudio es positiva en promedio (según Tabla 19), siendo significativa al 1 % de error.

IV. DISCUSION DE RESULTADOS

Los resultados hallados en la investigación: Posesión y Saneamiento de terrenos comunales y el desarrollo socioeconómico en la Comunidad Campesina de Huasacache del distrito de Coalaque, región Moquegua – 2018; prueba la hipótesis formulada en el estudio, la cual plantea que existe una relación significativa entre las variables de estudio: posesión y saneamiento de terrenos comunales y la variable desarrollo socioeconómico como se demuestra líneas abajo en cada una de las tablas y cuadros de las pruebas de hipótesis desarrolladas para tal fin.

Dado que los indicadores de ambas variables contienen una valoración numérica, se ha relacionado mediante la prueba estadística correlación de Pearson que intenta mostrar la relación lineal de dichas variables, obteniéndose un coeficiente de 0.675 una correlación positiva moderada, pero con un p-valor=0.05 de 0,000 bastante pequeño y menor al nivel de significancia del estudio el cual es 0,005 lo que le da significancia a la relación de dichas variables.

La investigación realizada ofrece como resultados para la variable posesión y saneamiento de terrenos comunales que el 75,6% de los comuneros expresan que es de alta importancia que los aspectos contemplados en la variables posesión y saneamiento de terrenos comunales expresados en la tabla No 7 que comprende ítems relacionados a la formalización de la propiedad, así como aspectos que imposibilitan el otorgamiento del título de propiedad lo cual le permitiría acceder a la obtención de créditos comerciales así como la relación de la capacitación que debería recibir sobre saneamiento y que la inscripción registral posibilitaría mejorar el desarrollo de la comunidad contando con un censo rural actualizado y con colindancias resueltas.

Cuando se analiza los resultados de la variable desarrollo socioeconómico se puede observar en la tabla No 10 que el 60,0% de los comuneros manifiestas como alta prioridad el abordar el acceso de las empresas rurales al mercado local/regional, junto a los esquemas de financiamiento, la conformación de alianzas estratégicas, la construcción de cadenas productivas y el mejoramiento de la calidad de vida del comunero, mientras que el 35,6% indica como una prioridad intermedia.

Se ha encontrado que el 62,2% de los comuneros consideran que es alta la importancia de abordar la asesoría a los comuneros sobre formalización de posesión, considerando aspectos legales que dificultan el otorgamiento de título de propiedad para obtener la documentación que los acredite como poseionario y por ende la accesibilidad a los créditos comerciales

mientras que el 28,9% indica que es muy alta la importancia de abordar la dimensión posesión de los terrenos comunales.

El 82,2% de los comuneros considera la falta de capacitación de parte del estado en temas de saneamiento de predios, donde el estado debería realizar campañas de concientización referente al saneamiento físico legal ya que la inscripción registral influye en el desarrollo de la comunidad, permitiendo la accesibilidad a los créditos comerciales, siendo importante el contar con un censo rural completamente actualizado y las resolución de colindancias de los terrenos comunales ya que ejercen influencia significativa sobre el valor de la propiedad y el 17,8% ha indicado que es alta la importancia de abordar la dimensión saneamiento de los terrenos comunales.

En relación a la prueba de correlación entre las variables posesión de terrenos comunales y la variable acceso de las empresas rurales a los mercados se evidencia una correlación moderada y positiva cuyo $r = 0,562$ es sustentado por el valor de probabilidad ($0,000$) que es bastante menor.

De la misma manera se ha relacionado las variables posesión de terrenos comunales con la variable modernos esquemas de financiamiento, mediante la prueba estadística de Pearson teniendo un coeficiente de $0,546$ y un P-Valor de $0,000$ lo que también le otorga una significancia a la prueba.

Al relacionar la variable posesión de terrenos comunales con la variable alianzas estratégicas se obtuvo una correlación positiva moderada cuyo valor es de $0,510$ y sustentada por un valor de probabilidad de $0,000$ haciéndole también una prueba significativa, implicando si hay una relación entre dichas variables.

En cuanto a la relación de las variables posesión de terrenos comunales y cadenas productivas se ha obtenido una correlación lineal positiva pero baja ($0,376$), sin embargo haciendo la prueba estadística el valor de probabilidad ($0,011$) aún es menor que el nivel de significancia ($0,05$); indicando ello que la posesión de terrenos comunales también tiene relación con el establecimiento de cadenas productivas.

Al efectuar el contraste entre la variable posesión de terrenos comunales y la variable mejora de la calidad de vida se pudo mostrar que hay una relación directa moderada de $0,548$ y para un valor de probabilidad de $0,000$ lo cual le da un nivel de significación a la prueba.

Al relacionar la subvariable saneamiento de terrenos comunales junto a la dimensión acceso de las empresas rurales a los mercados se ha observado que hay una relación positiva baja ($0,295$), sin embargo, al realizar el contraste de hipótesis se ha obtenido un P-valor de 0.049

el cual es menor al nivel de significancia por lo tanto se puede decir que si hay una relación entre estas dos dimensiones.

La relación entre el Saneamiento de terrenos comunales y la dimensión Esquema de financiamiento se ha observado que hay un coeficiente de (0.416) que es positiva y moderada con p-valor (0,004) menor al nivel de significancia 0,05, resultando entonces que si hay relación directa entre estas dimensiones.

Cuando se relacionan las subvariables saneamiento de terrenos comunales y la dimensión alianzas estratégicas el contraste de hipótesis con un coeficiente de (0,402) indica que si hay una relación significativa debido a que el valor de probabilidad P-Valor (0,006) es menor al nivel de significancia (0,05), demostrando así que aunque moderada, si hay una relación entre estas dos subvariables.

Cuando se realiza el contraste de hipótesis entre las dimensiones saneamiento de terrenos comunales y las cadenas productivas (0,327) se ha notado una correlación lineal baja aun así se haya obtenido un rechazo de la hipótesis nula debido a que el contraste de hipótesis indica que el valor de probabilidad es de 0,028 menor al nivel de significancia.

Al realizar el contraste de las dimensiones saneamiento de terrenos comunales y la mejora de la calidad de vida la prueba fue significativa dado que el valor de probabilidad (0,003) es menor que el nivel de significancia (0,05) y se rechaza la hipótesis nula para un coeficiente de 0.439 siendo esto una correlación positiva moderada.

El contraste de hipótesis realizado para las variables de estudio de la investigación tiene una relación directa significativa de 0,675 lo que indica que, si existe una relación significativa entre la posesión y saneamiento de terrenos comunales y el desarrollo socioeconómico de la Comunidad Campesina de Huasacache del Distrito de Coalaque de la Provincia General Sánchez Cerro, Región Moquegua.

V. CONCLUSIONES

Los resultados expuestos y la discusión realizada, permiten llegar a las siguientes conclusiones:

- 5.1. Se demuestra la hipótesis principal de la investigación que la relación entre las variables de estudio posesión y saneamiento de terrenos comunales y el desarrollo socioeconómico de la Comunidad Campesina de Huasacache del Distrito de Coalaque de la Provincia General Sánchez Cerro, Región Moquegua en el año 2018 tienen una relación lineal significativa con el coeficiente de 0,675 para un valor de probabilidad del 0,000 y un nivel de significancia del 5%.
- 5.2. Se concluye que existe una relación directa moderada y significativa entre las dimensiones posesión de terrenos comunales y acceso de las empresas rurales a los mercados cuyo coeficiente de correlación es de 0,562 , asimismo con la dimensión modernos esquemas de financiamiento cuyo valor del coeficiente es de 0,546, la dimensión alianzas estratégicas con un coeficiente de 0,510, la dimensión mejora de la calidad de vida cuyo coeficiente es 0,548 para un valor de probabilidad menor al nivel de significancia.
- 5.3. Los resultados de la investigación indican para un nivel de significancia del 0,05 que el saneamiento de terrenos comunales tiene una relación positiva fundamentalmente con el esquema de financiamiento (0,416) y la mejora de la calidad de vida del poblador de la comunidad de Huasacache (0,439).
- 5.4. Se concluye que existe una relación positiva moderada entre las dimensiones saneamiento de terrenos comunales y la dimensión modernos esquemas de financiamiento cuyo coeficiente es de 0,416 par aun valor de probabilidad menor al nivel de significancia (0,05) de la misma manera con la dimensión alianzas estratégicas cuyo coeficiente es (0.402) y la dimensión mejora de la calidad de vida con el coeficiente (0,439) para un p-valor menor al 0.05.

- 5.5. Se concluye que para la variable **posesión y saneamiento de terrenos comunales** que el **75,6%** de los comuneros expresan que es de alta importancia que los aspectos contemplados en la variable como formalización de la propiedad, así como abordar los aspectos que imposibilitan el otorgamiento del título de propiedad, dado que le permitiría acceder a la obtención de créditos comerciales, también la capacitación que debería recibir sobre saneamiento y que la inscripción registral posibilita mejorar el desarrollo de la comunidad, además de contar con un censo rural actualizado y con colindancias resueltas.
- 5.6. El estudio de la variable desarrollo socioeconómico indica que el 60,0% de los comuneros manifiestan como alta prioridad el abordar el acceso de las empresas rurales al mercado local/regional, junto a los esquemas de financiamiento, la conformación de alianzas estratégicas, la construcción de cadenas productivas y el mejoramiento de la calidad de vida del comunero, mientras que el 35,6% indica como una prioridad intermedia.

VI RECOMENDACIONES

- 6.1. Conociendo que hay un nivel bajo en cuanto a la concientización del saneamiento físico legal por parte de los comuneros a pesar de tener alto interés en cambiar su situación de posesionario, se debe abordar en programas que orienten el camino a seguir para conseguir este propósito, como fomentando en la comunidad los valores y principios con una cultura sobre derechos y deberes frente a la propiedad.
- 6.2. La investigación ha encontrado una relación moderada, quedando entonces profundizar la investigación para ver que otras variables se relacionan con el nivel de desarrollo socioeconómico del poblador de la comunidad de Huasacache.
- 6.3. Sistematizar toda la información de la investigación para proveerla a la Gerencia Regional de Agricultura a fin de iniciar una intervención sobre la problemática de la comunidad, debido que los resultados que se obtengan por el proceso de formalización es la seguridad jurídica en cuanto al derecho de propiedad y por ende la capacidad de generar actividades económicas.

VII. REFERENCIAS BIBLIOGRAFICAS

- Abusabal, W. (02 de 2001). *Conflictos por tierras en las comunidades campesinas del departamento de Huancavelica: tipología y características*. Recuperado el 25 de 04 de 2018, de https://centroderecursos.cultura.pe/sites/default/files/rb/pdf/Conflictos-por-tierras-en-las-comunidades-campesinas-del-departamento-de-Huancavelica_0.pdf.
- Aliaga, E. (07 de 2012). La desnaturalización de la finalidad del registro de propiedad inmueble en el Perú. Recuperado el 25 de 04 de 2018, de http://tesis.pucp.edu.pe/repositorio/bitstream/handle/123456789/1666/ALIAGA_BLANCO_LUIS_DESNATURALIZACION_REGISTRO.pdf.
- Alvarez Correa, L. (02 de 2014). *Catastro de propiedad en Chile: orígenes y evolución*. Recuperado el 20 de 04 de 2018, de http://diposit.ub.edu/dspace/bitstream/2445/55186/1/LAC_TESIS.pdf.
- Cama, C. (2017). *Saneamiento físico legal y la inversión pública en los establecimientos de salud de la Red de*. Recuperado el 25 de 04 de 2018, de <http://repositorio.unsaac.edu.pe/bitstream/handle/UNSAAC/2909/253T20171118.pdf?sequence=1&isAllowed=y>.
- Carranza, S., & Ternera, F. (2 de Julio-diciembre de 2010). Posesión y propiedad inmueble: historias de dos conceptos colindantes. *Estudios Socio-Jurídicos*, 87-108. Recuperado el 27 de 04 de 2018, de <http://www.scielo.org.co/pdf/esju/v12n2/v12n2a4.pdf>
- Carrillo García, G. (2013). *Historia agraria y organización social en la costa austral de Ecuador, 1950-2010. Estudio de caso de una cooperativa agrícola: la unión Regional de Organizaciones Campesinas del Litoral, UROCAI*. Obtenido de file:///C:/Users/Usuario/Downloads/Dialnet-HistoriaAgrariaYOrganizacionSocialEnLaCostaAustralD-38836.pdf.
- Centro Peruano de Estudios Sociales-CEPES. (05 de 2008). *Los derechos de propiedad sobre la tierra en la comunidades campesinas*. Recuperado el 27 de 04 de 2018, de <http://www.cies.org.pe/sites/default/files/investigaciones/los-derechos-de-propiedad-sobre-la-tierra-en-las-comunidades-campesinas.pdf>.
- Centros de Estudios Interculturales-Pontificia Universidad Javeriana. (12 de 2013). *Análisis de la posesión territorial y situaciones de tensión interétnica e intercultural en el departamento*

del Cauca. Recuperado el 15 de 04 de 2018, de https://www.javerianacali.edu.co/sites/ujc/files/node/field-documents/field_document_file/analisis_posesion_territorial_-_tensiones_interetnicas_e_interculturales_en_el_cauca_1.pdf.

CEPAL. (08 de 2001). *Desarrollo económico local y descentralización en América Latina: Análisis comparativo*. (CEPAL-GTZ, Ed.) Recuperado el 20 de 04 de 2018, de https://repositorio.cepal.org/bitstream/handle/11362/2691/4/S2001704_es.pdf.

CEPAL-GTZ. (2001). *Desarrollo económico local y descentralización en América Latina: Análisis comparativo*. Recuperado el 27 de 04 de 2018, de https://repositorio.cepal.org/bitstream/handle/11362/2691/4/S2001704_es.pdf.

Chumbes, C. (2014). *Los órganos de gobierno de las comunidades campesinas del distrito de Huando periodo 1990-2000*. Recuperado el 25 de 04 de 2018, de <http://repositorio.uncp.edu.pe/bitstream/handle/UNCP/1390/TESIS%20FINAL%20CHUMBES.pdf?sequence=1&isAllowed=y>.

CIES. (2012). *La investigación económica y social en el Perú. Balance 2007-2011 y agenda 2012-2016*. Recuperado el 27 de 04 de 2018, de http://cies.org.pe/sites/default/files/files/diagnosticoypropuesta/archivos/libro_balance_2012.pdf.

Congreso de la República. (2015). *Constitución Política del Perú* (1ra. Edición-2da. reimpresión ed.). (Q. P. A., Ed.) Lima, Lima, Perú: Congreso de la República.

Derechos humanos de los grupos vulnerables. (2014). Recuperado el 27 de 04 de 2018, de https://www.upf.edu/dhes-alfa/materiales/docs/DHGV_Manual.pdf.

Díaz, M., & Corales, E. (2015). *El saneamiento físico legal y su relación con la protección del Patrimonio Arqueológico Inmueble en Lima Metropolitana 2014*. Recuperado el 25 de 04 de 2018, de http://repositorio.ucv.edu.pe/bitstream/handle/UCV/5502/D%C3%ADaz_VM-Corales_PE.pdf?sequence=1&isAllowed=y.

Figueroa, A. (05 de 1978). *La economía de las comunidades campesinas. El caso de la sierra sur*. Recuperado el 20 de 04 de 2018, de <http://files.pucp.edu.pe/departamento/economia/DDD36.pdf>.

- Gil, C., & Salazar, L. (05 de 12 de 2014). *Impacto de la Reserva Ecológica Privada de Chaparrí en el desarrollo local de la comunidad campesina Santa Catalina de Chongoyape*. Recuperado el 25 de 04 de 2018, de http://tesis.usat.edu.pe/xmlui/bitstream/handle/usat/13/TL_GilCabreraCarolina_SalazarCasusolLourdes.pdf?sequence=1&isAllowed=y.
- Gómez, C. (s.f.). III. El desarrollo sostenible: conceptos básicos, alcance y criterios para su evaluación. *UNESCO*. Recuperado el 27 de 04 de 2018, de <http://www.unesco.org/new/fileadmin/MULTIMEDIA/FIELD/Havana/pdf/Cap3.pdf>
- Gonzales de Olarte, E. (1986). *Economía de la comunidad campesina. Aproximación regional*. (IEP Ediciones, Ed.) Recuperado el 20 de 04 de 2018, de http://repositorio.iep.org.pe/bitstream/IEP/544/2/gonzalesdeolarte_economiadelacomunidad.pdf.
- González Navichoc, D. G. (11 de 2005). *Análisis de la situación jurídica actual del convenio 169 de la O.I.T. y el reconocimiento del derecho de propiedad y posesión de tierras adquiridas ancestralmente por pueblos indígenas*. Recuperado el 20 de 04 de 2018, de <http://biblioteca.oj.gob.gt/digitales/21719.pdf>.
- Hernández, Z. (12 de 2015). *Maestría en Derechos Humanos y Democratización en América Latina y el Caribe: Tesis destacadas del año académico 2013-2014*. Recuperado el 27 de 04 de 2018, de <http://www.unsam.edu.ar/ciep/wp-content/uploads/2014/11/La-ley-de-consulta-previa-en-el-Peru-y-su-reglamento.-La-problematika-de-las-comunidades-campesinas-y-nativas.pdf>.
- Laats, H. (03 de 2000). Propiedad y Autonomía en Comunidades Campesinas en el Perú, proyecciones desde la población. (C. C.-C. Casas, Ed.) *Casa Campesina - Centro Bartolomé de las Casas*, 13. Recuperado el 27 de 04 de 2018, de http://www.cepes.org.pe/apc-aa/archivos-aa/1fd8b6ba349feba226226f85f5a32317/Propiedad_y_Autonom_a_en_C_C_en_el_Per_.pdf
- Ministerio de Justicia y Derechos Humanos. (2013). *Compendio normativo y jurisprudencia sobre los derechos de los pueblos indígenas, comunidades campesinas y nativas*. (E. D. S.A.C., Ed.) Recuperado el 20 de 04 de 2018, de <https://www.minjus.gob.pe/wp->

content/uploads/2014/09/DGDOJ-Compendio-Normativo-Derechos-de-los-Pueblos-Ind%C3%ADgenas.pdf.

Muñoz, B. (09 de 1999). *Derechos de Propiedad y pueblos indígenas en Chile*. (N. Unidas, Ed.) Recuperado el 15 de 04 de 2018, de https://repositorio.cepal.org/bitstream/handle/11362/4655/1/S9990614_es.pdf.

Naupay, L. (09 de 2017). *“Enajenación de terrenos comunales y su influencia en el desarrollo socioeconómico de la Comunidad Campesina Santa María del Valle, 2016.”*. Recuperado el 25 de 04 de 2018, de http://repositorio.udh.edu.pe/bitstream/handle/123456789/496/T_047_40814089_T.pdf?sequence=1&isAllowed=y.

Paño, W. (2017). *“Incidencia del PROCOMPITE en la productividad y competitividad de los productores de flores en las Comunidades Campesinas de Pumamarca y Ccorao del distrito de San Sebastián, provincia y región del Cusco periodo 2014 – 2015”*. Recuperado el 25 de 04 de 2018, de http://repositorio.uandina.edu.pe/bitstream/UAC/775/1/William_Tesis_bachiller_2017.pdf.

Parente, S. (09 de 2014). *Economía solidaria, desarrollo local y microfinanzas: una convergencia posible*. Recuperado el 25 de 04 de 2018, de http://base.socioeco.org/docs/parente_silvana.pdf.

Plant, R., & Hvalkof, S. (01 de 2002). *Titulación de tierras y pueblos indígenas*. Recuperado el 25 de 04 de 2018, de <https://publications.iadb.org/bitstream/handle/11319/5025/Titulaci%C3%B3n%20de%20tierras%20y%20pueblos%20ind%C3%ADgenas.pdf?sequence=1&isAllowed=y>.

Reinoso, B. (07 de 2017). *Política pública para la educación de la economía popular y solidaria en Ecuador. Análisis del proceso de co-construcción de la propuesta “Fomentar la Economía Popular y Solidaria en los y las jóvenes de Bachillerato”*. Recuperado el 25 de 04 de 2018, de http://base.socioeco.org/docs/tesis_reinoso_sanchez_byron_patricio.pdf.

Rengifo, M. (06 de 2006). Teorías de la posesión. *Red de Revistas Científicas de América Latina*(36), 3-75. Recuperado el 30 de 04 de 2018, de <http://www.redalyc.org/pdf/3600/360033184001.pdf>

Reyes, G. (2009). Teorías de desarrollo económico y social: articulación con el planteamiento de desarrollo humano. *Tendencias, Volumen X(1)*, 117-142. Recuperado el 27 de 04 de 2018

Rico Lomelí, A. (2006). *Gestión sostenible de bienes comunales*. Recuperado el 20 de 04 de 2018, de

A N E X O S

ARTICULO CIENTIFICO

POSESIÓN Y SANEAMIENTO DE TERRENOS COMUNALES Y EL DESARROLLO SOCIOECONÓMICO EN LA COMUNIDAD CAMPESINA DE HUASACACHE DEL DISTRITO DE COALAQUE, REGIÓN MOQUEGUA-2018

Escuela de Postgrado de la Universidad César Vallejo

Br. María Isabel Narvaez Idme

E-mail: isabela_camilita@hotmail.com

RESUMEN

La presente investigación tuvo como objetivo determinar la relación entre la posesión y saneamiento de terrenos comunales y el Desarrollo socioeconómico en la Comunidad Campesina de Huasacache, es de tipo de investigación no experimental y de diseño descriptivo correlacional de corte transversal, empleándose una población muestral de 45 comuneros de los cuales 23 fueron hombres y 22 mujeres, la técnica que se utilizó en las variables de estudio la encuesta y como instrumento de recojo de datos dos cuestionarios, relacionados a los indicadores de las dimensiones de las variables en estudio. Los datos fueron procesados con el Software estadístico SPSS v 23, encontrándose que a un nivel de significancia del 5 %, existe una relación directa y significativa entre la posesión y saneamiento de terrenos comunales y el desarrollo socioeconómico de la Comunidad Campesina de Huasacache del distrito de Coalaque, región Moquegua-2018.

El análisis estadístico aplicado fue la Prueba de Correlación de Pearson. Los resultados del estudio indican que existe entre las variables en estudio es positiva en promedio, lo cual el 75.6% de los comuneros, manifiestan un nivel alto de Posesión y Saneamiento y el 24.4% de los comuneros manifiestan con respecto al saneamiento físico legal de la propiedad, que pretenden tener la seguridad jurídica del predio rural de toda la comunidad campesina de Huasacache, entendiéndose este resultado como el mecanismo más seguro para resguardar su propiedad y por ende tener un desarrollo socioeconómico que le permitiría tener acceso a créditos financieros y mejora calidad de vida de los comuneros.

Palabras clave: Posesión y saneamiento, desarrollo socioeconómico.

ABSTRACT.

The objective of this research was to determine the relationship between possession and sanitation of communal lands and socio-economic development in the Peasant Community of Huasacache, it is a non-experimental type of research and a cross-sectional descriptive correlational design, using a sample population of 45 comuneros of which 23 were men and 22 women, the technique that was used in the survey variables and as a data collection instrument two questionnaires, related to the indicators of the dimensions of the variables under study. The data were processed with the Statistical Software SPSS v 23, finding that at a level of significance of 5%, there is a direct and significant relationship between the possession and rehabilitation of communal lands and the socioeconomic development of the Peasant Community of Huasacache of the district of Coalaque, Moquegua region-2018.

The statistical analysis applied was the Pearson Correlation Test. The results of the study indicate that among the variables under study is positive on average, which 75.6% of the comuneros, manifest a high level of possession and sanitation and 24.4% of the comuneros manifest with respect to the legal physical sanitation of the property, which claim to have the legal security of rural property of the entire peasant community of Huasacache, this result being understood as the safest mechanism to protect their property and therefore have a socioeconomic development that would allow them to have access to financial credits and improve the quality of life of the comuneros.

Keywords: Possession and sanitation, socioeconomic development.

I. INTRODUCCIÓN.

En Cumplimiento de reglamento de grados de la universidad “Cesar Vallejo” el presente trabajo de investigación titulado. “POSESION Y SANEAMIENTO DE TERRENOS COMUNALES Y DESARROLLO SOCIOECONOMICO DE LA COMUNIDAD CAMPESINA DE HUASACACHE, DISTRITO DE COALAUQUE, PROVINCIA GENERAL SANCHEZ CERRO, REGION MOQUEGUA - 2018.

En nuestro departamento de Moquegua, en la Comunidad Campesina de Huasacache, se identificó como problema la ausencia de contar con la seguridad jurídica a las tierras que viene poseyendo su territorio, la misma que les limita que puedan acceder a créditos financieros y por ende a tener mejores oportunidades de desarrollo socioeconómico, razón por la cual, los comuneros se ven postergados y limitados en su desarrollo integral.

A fines de la década de 1960 hasta la actualidad se han emitido gran cantidad de normas y creado organismos con diferentes modalidades, con la finalidad de lograr la titulación y la inscripción registral de todos los predios rurales incluyendo las Comunidades Campesinas del país que comprendió la costa, sierra y ceja de selva, sin embargo, tanto el PETT¹ como COFOPRI² ¹a pesar de tener las facultades inherentes, se han presentado errores en los tramites de titulación, frente a ello no se han logrado la inscripción registral, en este caso la comunidades campesina de Huasacache. Ante ello, planteo la pregunta ¿cómo el Estado podría emitir normas, crear instituciones y planificar programas de titulación de comunidades campesinas, si no cuenta con asignación presupuestal para el saneamiento de las mismas?

Esta situación conllevaría a que la falta de contar con la seguridad jurídica, forje conflictos sociales entre comunidades campesinas limítrofes que cuentan con Título de Propiedad con errores y sin registro y no cuentan con planos catastrales geo referenciados que facilite y proteja los derechos de la propiedad y la administración de la tierra, contando ser propietarios ancestrales de un mismo territorio. La titulación comunal es la mejor manera de proteger la propiedad de la tierra pero debe ir acompañada de la inscripción registral para generar desarrollo en zonas deprimidas, se necesita políticas adicionales a la titulación para revertir los niveles de pobreza y desarrollo en esas zonas.

¹ Proyecto Especial Titulación de Tierras y Catastro Rural.

² Comisión de Formalización de la Propiedad Informal.

Tesis de Maestría: El saneamiento físico legal y su relación con la protección del Patrimonio Arqueológico Inmueble en Lima Metropolitana 2014. Universidad César Vallejo (Perú). En su metodología utiliza un enfoque cuantitativo, no experimental, de diseño correlacional; con una muestra de 26 trabajadores de Lima Metropolitana del Ministerio de Cultura, con muestreo por conveniencia o no pro balístico. En su investigación concluye: ...asimismo se obtuvo como resultado que las políticas de saneamiento físico legal, la contratación de personal especializado, el marco normativo del saneamiento físico legal y la gestión se relaciona directamente con la protección del patrimonio arqueológico inmueble. En este sentido, en la medida que se efectúa de manera eficiente el saneamiento físico legal del patrimonio arqueológico inmueble su protección aumentará. (Díaz & Corales, 2015).

La Tesis para Título Profesional: "Enajenación de terrenos comunales y su influencia en el desarrollo socioeconómico de la Comunidad Campesina Santa María del Valle, 2016.". Universidad de Huánuco (Perú). Utiliza una metodología de enfoque cuantitativo, de diseño tipo descriptivo, no experimental; para una población de 105 comuneros del distrito de Santa María del Valle de Huánuco, con muestra pro balística de 82 comuneros. En una de sus conclusiones afirma: Después de un exhaustivo análisis sobre el desarrollo social y económico de los comuneros de los tres anexos seleccionados, de las vías de acceso a sus parcelas y moradas, de los componentes de sus viviendas, de los servicios básicos existentes, nivel educativo, comparado con la información del mismo sector en la época de la hacienda y la cooperativa; se ha podido determinar que en términos generales no ha habido cambios sustanciales en la calidad de vida de los agricultores de la comunidad campesina santa maría del valle, después de la titulación de su comunidad. (Naupay, 2017, p.56).

Formulación del problema general: ¿Cuál es la relación entre la posesión y saneamiento de terrenos comunales y el desarrollo socioeconómico de la Comunidad Campesina Huasacache del Distrito de Coalaque, región Moquegua-2018?.

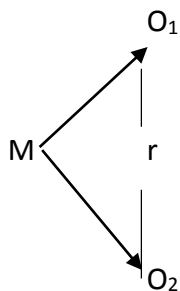
Hipótesis General: Existe una relación directa y significativa entre la posesión y saneamiento de terrenos comunales y el desarrollo socioeconómico de la Comunidad Campesina de Huasacache del Distrito de Coalaque, región Moquegua-2018.

Objetivo General: Determinar la relación entre la posesión y saneamiento de terrenos comunales y el desarrollo socioeconómico de la Comunidad Campesina de Huasacache del Distrito de Coalaque, región Moquegua-2018.

II. METODOS

La investigación se ha desarrollado con un diseño para un contenido explícito, que en este caso fue el **descriptivo – correlacional**, que implica recolectar datos en un solo momento y en un tiempo único. En esta investigación Según Hernández et. Al., (2010, p.151) “su propósito es describir variables y analizar sus incidencia e interrelación en un momento dado”.

La fórmula de diseño fue:



Donde:

M: Muestra: comuneros de la comunidad

O₁: Medición de la variable 1: Posesión y saneamiento de terrenos comunales

O₂: Medición de la variable 2: Desarrollo socioeconómico.

r : Coeficiente de correlación de Pearson

El marco poblacional estuvo conformado por todo los comuneros de la Comunidad Campesina de Huasacache del Distrito de Coalaque, que vienen a ser en número de 45 comuneros entre varones y mujeres.

La muestra, ha sido de 45 comuneros de la población de estudio.

En el presente trabajo se utilizó el cuestionario de encuesta cuyos datos fueron recogidos mediante la encuesta en la comunidad campesina donde se encuentran los comuneros; el cual nos permite evaluar y medir aspectos que están muy relacionados como son: uso del terreno, condición del terreno, disponibilidad de recursos en campo, capacidad de producción, acceso financiero para la gestión empresarial y tecnológica y bienestar económico.

Para el método de análisis de datos, se utilizó los siguientes. Software:

Software de Procesamiento de datos Estadísticos SPSS v23 para determinar el coeficiente de Correlación de Pearson para contrastar la hipótesis de investigación planteada.

III. RESULTADOS.

Este resultado se puede observar que la variable posesión y saneamiento de terrenos comunales que considera una serie de ítems relacionados a la formalización de la propiedad, así como aspectos que imposibilitan el otorgamiento del título de propiedad lo cual le permitiría acceder a la obtención de créditos comerciales así como la relación de la capacitación que debería recibir sobre saneamiento y que la inscripción registral posibilitaría mejorar el desarrollo de la comunidad contando con un censo rural actualizado y con colindancias resueltas; indica ello que el 24,4% expresa que estos aspectos están en un nivel intermedio, mientras que el 75,6% expresa que posee una alta importancia

En consecuencia la dimensión posesión de terrenos comunales que involucra la asesoría a los comuneros sobre formalización de posesión, considerando aspectos legales que dificultan el otorgamiento de título de propiedad para obtener la documentación que los acredite como poseionario y por ende la accesibilidad a los créditos comerciales se observa que esta situación se encuentra en un nivel regular (8,9%) y el 62,2% considera que es alta, mientras que el 28,9% lo ve como muy alta prioridad.

Del resultado se puede observar que el 82,2% de los comuneros considera la falta de capacitación de parte del estado en temas de saneamiento de predios, donde el estado debería realizar campañas de concientización referente al saneamiento físico legal ya que la inscripción registral influye en el desarrollo de la comunidad, permitiendo la accesibilidad a los créditos comerciales, siendo importante el contar con un censo rural completamente actualizado y las resolución de colindancias de los terrenos comunales ya que ejercen influencia significativa sobre el valor de la propiedad y el 17,8% manifiesta que es alta la importancia sobre estos aspectos considerado en esta dimensión

En la dimensión del acceso de las empresas rurales al mercado local/regional, junto a los esquemas de financiamiento, la conformación de alianzas estratégicas, la construcción de cadenas productivas y el mejoramiento de la calidad de vida del comunero se observa que el 35,6% expresa una prioridad de regular estos aspectos, mientras que el 60,0% indica que es de alta importancia y solo el 4,4% de los investigados expresa una alta prioridad

Asimismo se observa que en relación al acceso de las empresa rurales al mercado local/regional, que incluye condiciones como requisitos para integrarse a los mercado, como la cantidad de productos agrícolas para coberturar la demanda, previo fomento de la distribución y

comercialización de los productos para la mejora y desarrollo de la comunidad, se observa que el 55,6% de los comuneros indican como regular esta situación, mientras que el 40,0% expresa que es alta esta prioridad y un 4,4% indica que es muy alta la importancia de abordar estos aspectos de la dimensión.

Nos muestra que en relación a los esquemas de financiamiento donde las pequeñas y medianas empresas de la comunidad son afectadas en su desarrollo debido a la ley marco para el desarrollo económico del sector rural; de la misma forma la falta de programas productivos que se orienten a la producción y desarrollo de la comunidad, el 46,7% considera que es alta esta prioridad, el 8,9% indica que es muy alta; por otro lado el 42,2% indica que es de regular prioridad y el 2,2% expresa que es baja la importancia a este aspecto.

Se puede observar que en relación a la conformación de alianzas estratégicas como una oportunidad de crecimiento por lo que la población comunera debería estar capacitada para alcanzar clientes potenciales y lograr la gestión ante entidades financieras con fines de distribuir sus productos en el mercado local/regional; el 62,2% indica que es una prioridad intermedia mientras que el 35,6% indica que es alta la importancia de estos aspectos y el 2,2% expresa que es muy alta la prioridad de abordar esta dimensión para el desarrollo de la comunidad.

En cuanto a los resultados sobre la dimensión conformación de cadenas productivas que contribuyan a mejorar la calidad de vida de los comuneros y que fomenten la productividad y sostenibilidad de la producción mediante la asociación, la capacitación técnica y de los servicios de apoyo; que a al postr permiten el acceso a la obtención de financiamiento el 66,7% indica que es una regular prioridad dichos aspectos, mientras que el 31,1% expresa que es alta la prioridad de conseguir dichos puntos y el 2,2% indica que es muy alta la prioridad de esta dimensión.

Los resultados de la dimensión sobre el mejoramiento de la calidad de vida de los comuneros incluye aspectos como la relación del bienestar económico y el desarrollo económico social, la disponibilidad de los servicios básico al igual que el nivel de satisfacción e interacción dentro de la familia y el balance de ingresos y egresos luego de la comercialización de sus productos se tiene que el 55.5% expresa que es alta esta prioridad y muy alta el 4,4% mientras que el 40,0% indica que es intermedia la atención a estos aspectos de la dimensión.

IV. DISCUSIÓN

El principal objetivo de esta investigación fue determinar la correlación entre Posesión y saneamiento de terrenos comunales y desarrollo Socioeconómica de la comunidad campesina de Huasacache, Distrito de Coalaque, Provincia General Sánchez cerro, Región Moquegua - 2018.

La investigación realizada ofrece como resultados para la variable posesión y saneamiento de terrenos comunales que el 75,6% de los comuneros expresan que es de alta importancia que los aspectos contemplados en la variables posesión y saneamiento de terrenos comunales expresados en la Tabla No 7 que comprende ítems relacionados a la formalización de la propiedad, así como aspectos que imposibilitan el otorgamiento del título de propiedad lo cual le permitiría acceder a la obtención de créditos comerciales así como la relación de la capacitación que debería recibir sobre saneamiento y que la inscripción registral posibilitaría mejorar el desarrollo de la comunidad contando con un censo rural actualizado y con colindancias resueltas.

Cuando se analiza los resultados de la variable desarrollo socioeconómico se puede observar en la tabla No 10 que el 60,0% de los comuneros manifiestas como alta prioridad el abordar el acceso de las empresas rurales al mercado local/regional, junto a los esquemas de financiamiento, la conformación de alianzas estratégicas, la construcción de cadenas productivas y el mejoramiento de la calidad de vida del comunero, mientras que el 35,6% indica como una prioridad intermedia. Se ha encontrado que el 62,2% de los comuneros consideran que es alta la importancia de abordar la asesoría a los comuneros sobre formalización de posesión, considerando aspectos legales que dificultan el otorgamiento de título de propiedad para obtener la documentación que los acredite como poseionario y por ende la accesibilidad a los créditos comerciales mientras que el 28,9% indica que es muy alta la importancia de abordar la dimensión posesión de los terrenos comunales. El 82,2% de los comuneros considera la falta de capacitación de parte del estado en temas de saneamiento de predios, donde el estado debería realizar campañas de concientización referente al saneamiento físico legal ya que la inscripción registral influye en el desarrollo de la comunidad, permitiendo la accesibilidad a los créditos comerciales, siendo importante el contar con un censo rural completamente actualizado y las resolución de colindancias de los terrenos comunales ya que ejercen influencia significativa sobre el valor de la propiedad y el 17,8% ha indicado que es alta la importancia de abordar la dimensión saneamiento de los terrenos comunales.

En relación a la prueba de correlación entre las variables posesión de terrenos comunales y la variable acceso de las empresas rurales a los mercados se evidencia una correlación moderada y positiva cuyo (0,562) es sustentado por el valor de probabilidad (0,000) que es bastante menor.

V. CONCLUSIONES

- 5.1 Se demuestra la hipótesis principal de la investigación que la relación entre las variables de estudio posesión y saneamiento de terrenos comunales y el desarrollo socioeconómico de la Comunidad Campesina de Huasacache del Distrito de Coalaque de la Provincia General Sánchez Cerro, Región Moquegua en el año 2018 tienen una relación lineal significativa con el coeficiente de 0,675 para un valor de probabilidad del 0,000 y un nivel de significancia del 5%.
- 5.2 Se concluye que existe una relación directa moderada y significativa entre las dimensiones posesión de terrenos comunales y acceso de las empresas rurales a los mercados cuyo coeficiente de correlación es de 0,562 , asimismo con la dimensión modernos esquemas de financiamiento cuyo valor del coeficiente es de 0,546, la dimensión alianzas estratégicas con un coeficiente de 0,510, la dimensión mejora de la calidad de vida cuyo coeficiente es 0,548 para un valor de probabilidad menor al nivel de significancia.
- 5.3 Los resultados de la investigación indican para un nivel de significancia del 0,05 que el saneamiento de terrenos comunales tiene una relación positiva fundamentalmente con el esquema de financiamiento (0,416) y la mejora de la calidad de vida del poblador de la comunidad de Huasacache (0,439).
- 5.4 Se concluye que existe una relación positiva moderada entre las dimensiones saneamiento de terrenos comunales y la dimensión modernos esquemas de financiamiento cuyo coeficiente es de 0,416 par aun valor de probabilidad menor al nivel de significancia (0,05) de la misma manera con la dimensión alianzas estratégicas cuyo coeficiente es (0.402) y la dimensión mejora de la calidad de vida con el coeficiente (0,439) para un p-valor menor al 0.05.
- 5.5 Se concluye que para la variable **posesión y saneamiento de terrenos comunales que el 75,6%** de los comuneros expresan que es de alta importancia que los aspectos contemplados en la variable como formalización de la propiedad, así como abordar los aspectos que imposibilitan el otorgamiento del título de propiedad, dado que le permitiría acceder a la obtención de créditos comerciales, también la capacitación que debería recibir sobre saneamiento y que la inscripción registral posibilita mejorar el desarrollo de la comunidad, además de contar con un censo rural actualizado y con colindancias resueltas.

- 5.6 El estudio de la variable desarrollo socioeconómico indica que el 60,0% de los comuneros manifiestan como alta prioridad el abordar el acceso de las empresas rurales al mercado local/regional, junto a los esquemas de financiamiento, la conformación de alianzas estratégicas, la construcción de cadenas productivas y el mejoramiento de la calidad de vida del comunero, mientras que el 35,6% indica como una prioridad intermedia.

VIII. REFERENCIAS BIBLIOGRAFICAS

Cama, C. (2017). *Saneamiento físico legal y la inversión pública en los establecimientos de salud de la Red de*. Recuperado el 25 de 04 de 2018, de <http://repositorio.unsaac.edu.pe/bitstream/handle/UNSAAC/2909/253T20171118.pdf?sequence=1&isAllowed=y>.

Díaz, M., & Corales, E. (2015). *El saneamiento físico legal y su relación con la protección del Patrimonio Arqueológico Inmueble en Lima Metropolitana 2014*. Recuperado el 25 de 04 de 2018, de http://repositorio.ucv.edu.pe/bitstream/handle/UCV/5502/D%C3%ADaz_VM-Corales_PE.pdf?sequence=1&isAllowed=y.

Naupay, L. (09 de 2017). *“Enajenación de terrenos comunales y su influencia en el desarrollo socioeconómico de la Comunidad Campesina Santa María del Valle, 2016.”*. Recuperado el 25 de 04 de 2018, de http://repositorio.udh.edu.pe/bitstream/handle/123456789/496/T_047_40814089_T.pdf?sequence=1&isAllowed=y.

MATRIZ DE VALIDACIÓN DE INSTRUMENTO

NOMBRE DEL INSTRUMENTO:

“ Escala de Likert N° 1 Posesión y Saneamiento de terrenos comunales ”

OBJETIVO: “ Recoger información que permita analizar y conocer la relación que existe en la posesión y saneamiento de terrenos comunales de la Comunidad Campesina de Huasacache ”.

DIRIGIDO A: Comuneros de la Comunidad Campesina de Huasacache

APELLIDOS Y NOMBRES DEL EVALUADOR: MONICA YESINA ROBLES RAMIREZ

GRADO ACADÉMICO DEL EVALUADOR: MAGISTER

VALORACIÓN:

Muy Alto	Alto	Medio	Bajo	Muy Bajo
----------	------	-------	------	----------

(La valoración va a criterio del investigador esta valoración es solo un ejemplo)


FIRMA DEL EVALUADOR

MATRIZ DE VALIDACIÓN DE INSTRUMENTO

NOMBRE DEL INSTRUMENTO:

“ Escala de Likert N° 2 Desarrollo Socioeconómico”

OBJETIVO: “ Recoger información que permita evaluar y dimensionar la relación que existe en el Desarrollo Socioeconómico de la Comunidad Campesina de Huasacache”.

DIRIGIDO A: Comuneros de la Comunidad Campesina de Huasacache

APELLIDOS Y NOMBRES DEL EVALUADOR: MONICA YESINA ROBLES RAMIREZ

GRADO ACADÉMICO DEL EVALUADOR: MAGISTER

VALORACIÓN:

Muy Alto	Alto	Medio	Bajo	Muy Bajo
----------	------	-------	------	----------


(La valoración va a criterio del investigador esta valoración es solo un ejemplo)


FIRMA DEL EVALUADOR

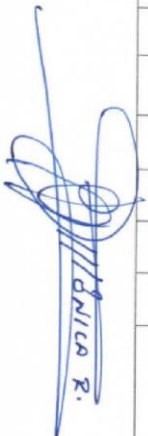
Anexo 4. Matriz de validación

TITULO: LA POSESIÓN Y SANEAMIENTO DE TERRENOS COMUNALES Y EL DESARROLLO SOCIOECONÓMICO DE LA COMUNIDAD CAMPESINA DE HUASACACHE DEL DISTRITO DE COALAQUE, REGIÓN MOQUEGUA – 2018

VARIABLE	DIMENSION	INDICADOR	ITEMS	OPCION DE RESPUESTA					CRITERIOS DE EVALUACION				OBSERVACION Y/O RECOMENDACIONES		
				Muy bien	Bien	Regular	Mal	Muy mal	RELACION ENTRE LA VARIABLE Y LA DIMENSION	RELACION ENTRE LA DIMENSION Y EL INDICADOR	RELACION ENTRE EL INDICADOR Y EL ITEMS	RELACION ENTRE EL ITEMS Y LA OPCION DE RESPUESTA			
POSESION Y SANEAMIENTO DE TERRENOS COMUNALES	POSESION	Uso del terreno	Muestra gran interés de contar con asesoría sobre el tema de formalizar la posesión por el uso del terreno												
		Explotación económica	Existen aspectos legales que dificultan el otorgamiento de su Título de Propiedad.												
		Condición terreno	El nivel de documentación que lo acredita como poseionario es:												
		Forma de adquisición	En su condición como comunero la dificultad para la accesibilidad a la obtención de créditos comerciales es:												
SANEAMIENTO	SANEAMIENTO	Capitalización de la propiedad	La carencia de capacitación de parte del Estado (Gerencia Regional Agraria) sobre temas de saneamiento de predios en agricultura es:												
		Inversión asegurada	Recibe de parte del Estado campaña de concientización referente al Saneamiento Físico Legal para Comunidades Campesinas.												
		Disponibilidad de recursos en campo	La inscripción registral del terreno comunal influye en el desarrollo de la Comunidad Campesina.												


 SWICO R.

DEsarrollo SOCIOECONOMICO	ACCESO DE LAS EMPRESAS RURALES AL MERCADO	Disponibilidad de créditos Hipotecarios	La importancia de contar con un inventario o censo rural actualizado de la Comunidad Campesina en la Gerencia Regional de Agricultura.																			
		Comercialización efectiva	La población comunera accede ciertamente a un crédito bancario sin dificultades																			
		Capacidad de producción Capacidad de cobertura a la demanda del mercado	Las condiciones para que el agricultor logre integrarse en los mercados debido a los requisitos que se requieren es. La falta de cantidad de productos agrícolas para cobertura la demanda del mercado local/regional es:																			
ESQUEMA DE FINANCIAMIENTO	Acceso financiero para la gestión	El nivel de fomento de la distribución y comercialización de los productos de pan llevar aporta mejoras al desarrollo. La Ley Marco para el Desarrollo Económico del Sector Rural, dificulta la generación de pequeñas y medianas empresas en su comunidad.																				


 ANITA R.

MATRIZ DE VALIDACIÓN DE INSTRUMENTO

NOMBRE DEL INSTRUMENTO: Escala de Pearson N°2: **DESARROLLO SOCIOECONOMICO**

OBJETIVO: Evaluar en que medida se relaciona la posesión y saneamiento de terrenos comunales con el desarrollo socioeconómico de la comunidad campesina de Huasacache del distrito coalaque, Región Moquegua - 2018.

DIRIGIDO A: Comuneros de la Comunidad Campesina de Huasacache.

APELLIDOS Y NOMBRES DEL EVALUADOR: Santos Alvarez, Luis Alberto

GRADO ACADÉMICO DEL EVALUADOR: Doctor en Educación

VALORACION:

Muy Alto	Alto	Medio	Bajo	Muy Bajo
----------	------	-------	------	----------

FIRMA DEL EVALUADOR

MATRIZ DE VALIDACIÓN DE INSTRUMENTO

NOMBRE DEL INSTRUMENTO: Escala de Pearson N°1: POSESION Y SANEAMIENTO

OBJETIVO: Evaluar en que medida se relaciona la posesión y saneamiento de terrenos comunales con el desarrollo socioeconómico de la comunidad campesina de Huasacache del distrito coataque, Región Moquegua - 2018.

DIRIGIDO A: Comuneros de la Comunidad Campesina de Huasacache.

APELLIDOS Y NOMBRES DEL EVALUADOR: Santos Álvarez, Luis Alberto

GRADO ACADÉMICO DEL EVALUADOR: Doctor en Educación

VALORACION:

Muy Alto	Alto	Medio	Bajo	Muy Bajo
----------	------	-------	------	----------

FIRMA DEL EVALUADOR

ANEXO 4 MATRIZ DE VALIDACIÓN
 TÍTULO DE LA TESIS: POSESION Y SANEAMIENTO DE TERRENOS COMUNALES Y EL DESARROLLO SOCIOECONOMICO DE LA COMUNIDAD CAMPESINA DE HUASACHE DEL DISTRITO DE COALQUE, REGION MOQUEGUA - 2018

VARIABLE	DIMENSION	INDICADOR	ITEMS	Criterios de validación				OBSERVACION Y/O RECOMENDACIONES
				Relación entre la variable y la dimensión	Relación entre la dimensión y el indicador	Relación entre el indicador y el ítem	Relación entre el ítem y la opción de respuesta	
Variable POSESION Y SANEAMIENTO DE TERRENOS COMUNALES	POSESION	Uso del terreno.	Muestra gran interés de contar con asesoría sobre el tema de formalizar la posesión por el uso del terreno	SI	SI	SI	SI	
		Explotación económica	Existen aspectos legales que dificultan el otorgamiento de su Título de Propiedad	SI	SI	SI	SI	
		Condición del terreno	El nivel de documentación que lo acredita como posesionario es	SI	SI	SI	SI	
		Forma de adquisición	En su condición como comunero le dificulta para la obtención de créditos comerciales es	SI	SI	SI	SI	
		Capitalización de la propiedad	La carencia de capacitación de parte del Estado (Gerencia Regional Agraria) sobre temas de saneamiento de predios en agricultura es:	SI	SI	SI	SI	
	SANEAMIENTO	Inversión asegurada.	Rede de parte del Estado campaña de concientización referente al Saneamiento Físico Legal para Comunidades Campesinas.	SI	SI	SI	SI	
		Disponibilidad de recursos en campo.	La inscripción registral del terreno comunal influye en el desarrollo de la Comunidad Campesina.	SI	SI	SI	SI	
		Disponibilidad de efectivo	La importancia de contar con un inventario o censo rural actualizado de la Comunidad Campesina en la Gerencia Regional de Agricultura.	SI	SI	SI	SI	
		Comercialización efectiva.	La población comunero accede claramente a un crédito bancario sin dificultades	SI	SI	SI	SI	
		Disponibilidad de crédito hipotecario	El Acto de Colindancia de los terrenos comunales ejerce influencia significativa sobre el valor y la propiedad.	SI	SI	SI	SI	

FIRMA DEL EVALUADOR

TITULO DE LA TESIS: POSESION Y SANEAMIENTO DE TERRENOS COMUNALES Y EL DESARROLLO SOCIOECONOMICO DE LA COMUNIDAD CAMPESINA DE HUASACHE DEL DISTRITO DE COALLAQUE, REGION MOQUEGUA - 2018

ANEXO 4 MATRIZ DE VALIDACION

VARIABLE	DIMENSION	INDICADOR	ITEMS	OPCIÓN DE RESPUESTA				CRITERIOS DE EVALUACION				OBSERVACION Y/O RECOMENDACIONES	
				Nunca	A veces	Frecuentemente	Siempre	Relación entre la variable y la dimensión	Relación entre el indicador y el ítem	Relación entre el ítem y la opción de respuesta	Relación entre el ítem y la opción de respuesta		
Acceso de las empresas rurales al mercado	Capacidad de cobertura o la demanda del mercado	Capacidad de producción	Las condiciones para que el agricultor logre integrarse en los mercados debido a los requisitos que se requieren es.										
		La falta de cantidad de productos agrícolas para cobertura la demanda del mercado local/regional es											
	Volúmen de producción y comercialización	El nivel de fomento de la distribución y comercialización de los productos de pan llevar aporta mejoras al desarrollo.											
		Acceso financiero para la gestión empresarial y tecnológica	La Ley Marco para el Desarrollo Económico del Sector Rural, dificulta la generación de pequeños y medianas empresas en su comunidad.										
Alianzas estratégicas	Capacidad de gestión.	Participación en proyectos productivos	La falta de financiamiento de Programas Productivos orientados a la producción afecta el desarrollo de la comunidad.										
		Nivel de adecuación	Qué proporción de la población comuena con posibilidad de distribuir sus productos en el mercado local / regional.										
	Conformación de alianzas estratégicas	La población comuena está capacitada para alcanzar a clientes potenciales y lograr la gestión ante entidades financieras y comerciales.											
Cadenas Productivas	Capacidad de generar cadenas productivas	La conformación de alianzas estratégicas aporta como una oportunidad de crecimiento en la comunidad											
		la Cadena Productiva de productores, contribuye a mejorar la calidad de vida de los agricultores.											
	Niveles de productividad	Fomentar la productividad y sostenibilidad mediante la asociación, capacitación técnica y servicios de apoyo contribuye al desarrollo la comunidad											
Bienestar económico	Financiamiento de cadenas productivas.	El acceso a la obtención de financiamiento de cadenas productivas, la población comuena está preparada para recibir.											
		El nivel del Bienestar Económico en relación a la calidad de la vida de la persona, mejora con el proceso de Desarrollo Económico-Social.											

FIRMA DEL EVALUADOR

Calidad de vida	Disponibilidad de servicios básicos	La disponibilidad de contar con todos los servicios básicos aportará beneficios a la comunidad.																		
	Nivel de Satisfacción e Interacción social	el nivel de satisfacción e interacción social dentro de su familia considerando que debería ser optimo. Ud considera este aspecto como																		
	Nivel socioeconómico	Al efectuar el balance final de ingresos y egresos como resultado de la comercialización de su producto su situación es																		

FIRMA DEL EVALUADOR

ANEXO N° 01
MATRIZ DE CONSISTENCIA

TÍTULO: LA POSESIÓN Y SANEAMIENTO DE TERRENOS COMUNALES Y EL DESARROLLO SOCIOECONÓMICO DE LA COMUNIDAD CAMPESINA DE HUASACACHE DEL DISTRITO DE COALAQUE, REGIÓN MOQUEGUA – 2018.				
PROBLEMA	OBJETIVOS	HIPÓTESIS	VARIABLES / DIMENSIONES	METODOLOGÍA
<p>PROBLEMA GENERAL</p> <p>¿Cuál es la relación entre la posesión y saneamiento de terrenos comunales y el desarrollo socioeconómico de la Comunidad Campesina de Huasacache del Distrito de Coalaque de la Provincia General Sánchez Cerro, Región Moquegua – 2018?</p>	<p>OBJETIVO GENERAL</p> <p>Determinar la relación entre la posesión y saneamiento de terrenos comunales y el desarrollo socioeconómico de la Comunidad Campesina de Huasacache del Distrito de Coalaque de la Provincia General Sánchez Cerro, Región Moquegua – 2018.</p>	<p>HIPÓTESIS GENERAL</p> <p>Existe una relación directa y significativa entre la posesión y saneamiento de terrenos comunales y el desarrollo socioeconómico de la Comunidad Campesina de Huasacache del Distrito de Coalaque de la Provincia General Sánchez Cerro, Región Moquegua – 2018.</p>	<p>VARIABLE DE ESTUDIO 1 (V1)</p> <p>Posesión y saneamiento de terrenos comunales</p> <p>Dimensiones:</p> <ul style="list-style-type: none"> -Posesión -Saneamiento <p>VARIABLE DE ESTUDIO 2 (V2)</p> <p>Desarrollo socioeconómico</p> <p>Dimensiones:</p> <ul style="list-style-type: none"> -Acceso de empresas rurales a los mercados. -Esquema de financiamiento. - Alianzas estratégicas. -Cadenas productivas - Mejora de la Calidad de Vida 	<p>NIVEL DE LA INVESTIGACIÓN</p> <p>Descriptivo – relacional</p> <p>TIPO DE INVESTIGACIÓN</p> <p>Básica No experimental</p> <p>DISEÑO DE INVESTIGACIÓN</p> <p>Descriptivo - correlacional, de corte transversal.</p> <div style="text-align: center; margin-top: 20px;"> <p>O₁</p> <p>M</p> <p>O₂</p> </div>

PROBLEMAS ESPECÍFICOS:	OBJETIVOS ESPECÍFICOS:	HIPÓTESIS ESPECÍFICAS:		
<p>1. ¿Cuál es la relación entre la posesión y saneamiento de terrenos comunales y el acceso de empresas rurales del desarrollo socioeconómico de la Comunidad Campesina de Huasacache del Distrito de Coalaque de la Provincia General Sánchez Cerro, Región Moquegua – 2018?</p> <p>2. ¿Cuál es la relación entre la posesión y saneamiento de terrenos comunales y el esquema de financiamiento del desarrollo socioeconómico de la Comunidad Campesina de Huasacache del Distrito de Coalaque de la Provincia General Sánchez Cerro, región Moquegua – 2018.</p> <p>3. ¿Cuál es la relación entre la posesión y saneamiento de terrenos comunales y alianza estratégica del desarrollo socioeconómico de la Comunidad Campesina de Huasacache del Distrito de Coalaque de la Provincia General Sánchez Cerro, Región Moquegua – 2018.</p> <p>4. ¿Cuál es la relación entre la posesión y saneamiento de terrenos comunales y las</p>	<p>1. Determinar la relación que existe entre la posesión y saneamiento de terrenos comunales y el acceso de empresas rurales del desarrollo socioeconómico de la Comunidad Campesina de Huasacache del Distrito de Coalaque de la Provincia General Sánchez Cerro, Región Moquegua – 2018.</p> <p>2. Determinar la relación que existe entre la posesión y saneamiento de terrenos comunales y el esquema de financiamiento del desarrollo socioeconómico de la Comunidad Campesina de Huasacache del Distrito de Coalaque de la Provincia General Sánchez Cerro, región Moquegua-2018.</p> <p>3. Determinar la relación que existe entre la posesión y saneamiento de terrenos comunales y alianza estratégica del desarrollo socioeconómico de la Comunidad Campesina de Huasacache del Distrito de Coalaque de la Provincia General Sánchez Cerro, Región Moquegua-2018.</p>	<p>1. Existe una relación directa y significativa entre la posesión y saneamiento de terrenos comunales con el acceso de empresas rurales del desarrollo socioeconómico de la Comunidad Campesina de Huasacache del Distrito de Coalaque de la Provincia General Sánchez Cerro, Región Moquegua – 2018.</p> <p>2. Existe una relación directa y significativa entre la posesión y saneamiento de terrenos comunales con el esquema de financiamiento del desarrollo socioeconómico de la Comunidad Campesina de Huasacache del Distrito de Coalaque de la Provincia General Sánchez Cerro, Región Moquegua-2018.</p> <p>3. Existe una relación directa y significativa entre la posesión y saneamiento de terrenos comunales con alianza estratégica del desarrollo socioeconómico de la Comunidad Campesina de Huasacache del Distrito de Coalaque de la Provincia General Sánchez Cerro, Región Moquegua-2018.</p>		<p>M: muestra O₁: observación de V1 O₂: observación de V2 r: relación entre V1 y V2</p> <p>MARCO POBLACIONAL: La Comunidad Campesina de Huasacache del Distrito de Coalaque de la Provincia General Sánchez Cerro, Región Moquegua.</p> <p>POBLACIÓN DE ESTUDIO: 150 comuneros de la Comunidad Campesina de Huasacache del Distrito de Coalaque, Región Moquegua.</p> <p>MUESTRA: 45 comuneros de la Comunidad Campesina de Huasacache del Distrito de Coalaque, obtenida mediante fórmula para determinar el tamaño de muestra para proporciones.</p> <p>MUESTREO: es aleatorio simple.</p> <p>TÉCNICAS E INSTRUMENTOS DE RECOJO DE DATOS</p> <p>Encuesta aplicada a los pobladores comuneros.</p>

<p>cadenas productivas del desarrollo socioeconómico de la Comunidad Campesina de Huasacache del Distrito de Coalaque de la provincia General Sánchez Cerro, región Moquegua – 2018?</p> <p>5. ¿Cuál es la relación entre la posesión y saneamiento de terrenos comunales y la calidad de vida del desarrollo socioeconómico de la Comunidad Campesina de Huasacache del Distrito de Coalaque de la Provincia General Sánchez Cerro, Región Moquegua – 2018?</p> <p>6. ¿Cuál es la relación entre el desarrollo socioeconómico y la posesión de terrenos comunales de la Comunidad Campesina de Huasacache del Distrito de Coalaque de la Provincia General Sánchez Cerro, Región Moquegua – 2018?</p> <p>7. ¿Cuál es la relación entre el desarrollo socioeconómico y el saneamiento de terrenos comunales de la Comunidad Campesina de Huasacache del Distrito de Coalaque de la Provincia General Sánchez Cerro, Región Moquegua – 2018?</p>	<p>4. Determinar la relación que existe entre la posesión y saneamiento de terrenos comunales y las cadenas productivas del desarrollo socioeconómico de la Comunidad Campesina de Huasacache del Distrito de Coalaque de la Provincia General Sánchez Cerro, Región Moquegua – 2018.</p> <p>5. Determinar la relación que existe entre la posesión y saneamiento de terrenos comunales y la calidad de vida del desarrollo socioeconómico de la Comunidad Campesina de Huasacache del Distrito de Coalaque de la Provincia General Sánchez Cerro, Región Moquegua – 2018.</p> <p>6. Determinar la relación que existe entre el desarrollo socioeconómico y la posesión de terrenos comunales de la Comunidad Campesina de Huasacache del Distrito de Coalaque de la Provincia General Sánchez Cerro, Región Moquegua – 2018.</p> <p>7. Determinar la relación que existe entre el desarrollo socioeconómico y el saneamiento de terrenos comunales de la Comunidad</p>	<p>4. Existe una relación directa y significativa entre la posesión y saneamiento de terrenos comunales con las cadenas productivas del desarrollo socioeconómico de la Comunidad Campesina de Huasacache del Distrito de Coalaque de la Provincia General Sánchez Cerro, Región Moquegua – 2018.</p> <p>5. Existe una relación directa y significativa entre la posesión y saneamiento de terrenos comunales con la calidad de vida del desarrollo socioeconómico de la Comunidad Campesina de Huasacache del Distrito de Coalaque de la Provincia General Sánchez Cerro, Región Moquegua – 2018.</p> <p>6. Existe una relación directa y significativa entre el desarrollo socioeconómico con la posesión de terrenos comunales de la Comunidad Campesina de Huasacache del Distrito de Coalaque de la Provincia General Sánchez Cerro, Región Moquegua – 2018.</p> <p>7. Existe una relación directa y significativa entre el desarrollo socioeconómico</p>		<p>INSTRUMENTO Cuestionario de ítems</p> <p>TÉCNICAS DE ANÁLISIS DE DATOS Estadística descriptiva</p> <p>Prueba de hipótesis “r” de Pearson</p> <p>Medición: Escala de Lickert.</p>
---	---	--	--	--

	Campešina de Huasacache del Distrito de Coalaque de la Provincia General Sánchez Cerro, Región Moquegua-2018.	con el saneamiento de terrenos comunales de la Comunidad Campesina de Huasacache del Distrito de Coalaque de la Provincia General Sánchez Cerro, Región Moquegua-2018.		
--	---	--	--	--

ANEXO N° 03

**CUESTIONARIO SOBRE POSESIÓN Y SANEAMIENTO DE TERRITORIOS COMUNALES Y EL
DESARROLLO SOCIOECONÓMICO**

Estimado Comunero (a) de la Comunidad Campesina de Huasacache a continuación, le presentamos una lista de enunciados proposiciones, le solicitamos su respuesta es marcando con una aspa (X) en la casilla que mejor exprese su punto de vista. No existe respuesta correcta ni incorrecta. Es importante su atención y respuesta con sinceridad a las preguntas que se le formulan en el cuestionario que es anónimo.

Sexo:..... Edad:.....

Escala de Valoración: 1. Muy bajo. 2. Bajo. 3. Regular. 4. Alto . 5. Muy alto.

N°	POSESIÓN Y SANEAMIENTO DE TERRENOS COMUNALES	ESCALA DE VALORACIÓN				
		Muy bajo 1	Bajo 2	Regular 3	Alto 4	Muy alto 5
	DIMENSION: POSESION					
1	Muestra gran interés de contar con asesoría sobre el tema de formalizar la posesión por el uso del terreno					
2	Existen aspectos legales que dificultan el otorgamiento de su Título de Propiedad.					
3	El nivel de documentación que lo acredita como poseionario es:					
4	En su condición como comunero la dificultad para la accesibilidad a la obtención de créditos comerciales es:					
	DIMENSION: SANEAMIENTO					
5	La carencia de capacitación de parte del Estado (Gerencia Regional Agraria) sobre temas de saneamiento de predios en agricultura es:					
6	Recibe de parte del Estado campaña de concientización referente al Saneamiento Físico Legal para Comunidades Campesinas.					
7	La inscripción registral del terreno comunal influye en el desarrollo de la Comunidad Campesina.					
8	La importancia de contar con un inventario o censo rural actualizado de la Comunidad Campesina en la Gerencia Regional de Agricultura.					
9	La población comunera accede ciertamente a un crédito bancario sin dificultades					
10	El Acta de Colindancias de los terrenos comunales ejerce influencia significativa sobre el valor y la propiedad.					

Cuestionario sobre Posesión y Saneamiento de territorios comunales y el Desarrollo Socioeconómico

Estimado Comunero (a) le vamos a realizar preguntas sobre el desarrollo socioeconómico de su (s) terreno (s) ubicado (s) en la comunidad campesina de Huasacache del Distrito de Coalaque. Es importante su atención y respuesta con sinceridad a las preguntas que se le formulan en el cuestionario que es anónimo

Escala de Valoración: 1. Muy bajo. 2. Bajo. 3. Regular. 4. Alto . 5. Muy alto.

N°	DESARROLLO SOCIOECONÓMICO	ESCALA DE VALORACION				
		Muy bajo 1	Bajo 2	Regular 3	Alto 4	Muy alto 5
	DIMENSION: ACCESO DE LAS EMPRESAS RURALES AL MERCADO					
1	Las condiciones para que el agricultor logre integrarse en los mercados debido a los requisitos que se requieren es.					
2	La falta de cantidad de productos agrícolas para cobertura la demanda del mercado local/regional es:					
3	El nivel de fomento de la distribución y comercialización de los productos de pan llevar aporta mejoras al desarrollo.					
	DIMENSION: ESQUEMA DE FINANCIAMIENTO					
4	La Ley Marco para el Desarrollo Económico del Sector Rural, dificulta la generación de pequeñas y medianas empresas en su comunidad.					
5	La falta de financiamiento de Programas Productivos orientados a la producción afecta el desarrollo de la comunidad.					
	DIMENSION: ALIANZAS ESTRATEGICAS					
6	Qué proporción de la población comunera con posibilidad de distribuir sus productos en el mercado local / regional.					
7	La población comunera está capacitada para alcanzar a clientes potenciales y lograr la gestión ante entidades financieras y comerciales.					
8	La conformación de alianzas estratégicas aporta como una oportunidad de crecimiento en la comunidad campesina.					
	DIMENSION: CADENAS PRODUCTIVAS					
9	La Cadena Productiva de productos, contribuye a mejorar la calidad de vida de los agricultores.					
10	Fomentar la productividad y sostenibilidad mediante la asociación, capacitación técnica y servicios de apoyo contribuye al desarrollo la comunidad					
11	El acceso a la obtención de financiamiento de cadenas productivas, la población comunera está preparada para recibir.					
	DIMENSION CALIDAD DE VIDA					
12	El nivel del Bienestar Económico en relación a la calidad de la vida de la persona, mejora con el proceso de Desarrollo Económico-Social.					
13	La disponibilidad de contar con todos los servicios básicos aportará beneficios a la comunidad.					
14	el nivel de satisfacción e interacción social dentro de su familia considerando que debería ser optima, Ud considera este aspecto como					
15	Al efectuar el balance final de ingresos y egresos como resultado de la comercialización de su producto su situación es					

Moquegua, 05 de mayo de 2018

OFICIO N° 086-2018-UCV-CM/MOQ

SEÑOR:
SANTOS MAMANI CASANI
PRESIDENTE DE LA COMUNIDAD CAMPESINA DE HUASACACHE

Presente:

ASUNTO : Solicito autorización y facilidades para aplicación de Instrumentos de Investigación.


Tengo el agrado de dirigirme a Ud. para expresarle un cordial saludo y a la vez indicarle que la Abog. **MARIA ISABEL NARVAEZ IDME** con código de alumna N° 7001138362, esta cursando el III y último Ciclo del programa de **MAESTRÍA EN GESTIÓN PÚBLICA**, en la Escuela de Posgrado de esta universidad. Por tal motivo solicito a Ud. se le autorice y brinde las facilidades para la aplicación de encuestas y asimismo la mencionada alumna ejecute su Proyecto de Tesis denominado: “La posesión y Saneamiento de terrenos comunales y el desarrollo socioeconómico de la Comunidad Campesina de Huasacache del Distrito de Coalaque de la Provincia General Sanchez Cerro, Región Moquegua - 2018”.

Sin otro particular, es propicia la oportunidad para testimoniarle las muestras de mi consideración y estima personal.

Atentamente,



EPG UNIVERSIDAD CESAR VALLEJO


JOHAN FLORES VILLEGAS
COORDINADOR UCV - MOQUEGUA




Santos Mamani Casani
DNI 04723303

JFV/COORD.
CC.ARCHIVO

Recibido 11-05-2018

EL PRESIDENTE DE LA COMUNIDAD CAMPESINA DE HUASACACHE, DEL DISTRITO DE COALAQUE, DON SANTOS MAMANI CASANI, SUSCRIBE LA PRESENTE, ENTREGA LA SIGUIENTE

CONSTANCIA

A DOÑA MARIA ISABEL NARVAEZ IDME, QUIEN A REALIZADO LA APLICACIÓN DEL PROYECTO DE TESIS : **POSESIÓN Y SANEAMIENTO DE TERRENOS COMUNALES Y EL DESARROLLO SOCIOECONÓMICO EN LA COMUNIDAD CAMPESINA DE HUASACACHE DEL DISTRITO DE COALAQUE, REGIÓN MOQUEGUA – 2018,** DEMOSTRANDO RESPONSABILIDAD Y GRAN SENTIDO DE TRABAJO EN DICHA EXPERIMENTACION.

SE ENTREGA LA PRESENTE CONSTANCIA A SOLICITUD ESCRITA DEL INTERESADO PARA FINES PERTINENTES.

MOQUEGUA 04 DE JUNIO DEL 2018



Santos Mamani Casani
DNI 04723303

ANEXO N° 05

REGISTRO FOTOGRAFICO







ANEXO: 06

DATA

VARIABLE 1 : POSESION Y SANEAMIENTO DE TERRENOS COMUNALES

MUESTRA	POSESION					SANEAMIENTO				
	PS1	PS2	PS3	PS4	PS5	PS6	PS7	PS8	PS9	PS10
1	5	3	3	4	5	2	3	2	1	3
2	5	4	3	4	4	3	3	2	3	1
3	4	3	5	2	4	3	3	1	3	2
4	4	5	4	3	4	2	3	2	2	2
5	5	5	4	3	4	4	3	3	2	1
6	3	3	2	4	4	3	2	2	1	2
7	5	4	4	1	4	3	3	3	2	1
8	5	5	5	1	5	4	3	2	2	2
9	3	5	4	2	5	3	2	3	2	1
10	5	5	5	3	4	2	3	3	3	2
11	5	4	4	3	4	4	2	3	2	2
12	3	5	4	3	4	3	3	1	3	2
13	4	2	5	3	3	4	2	3	3	1
14	4	5	3	4	4	3	3	3	2	2
15	3	5	4	3	3	3	3	3	4	1
16	5	5	4	3	4	4	3	3	2	2
17	2	5	4	4	3	4	3	3	3	2
18	4	5	4	4	5	1	3	3	3	3
19	4	5	5	1	4	4	3	2	1	2
20	5	5	5	3	4	5	4	3	2	2
21	4	5	4	3	4	3	4	3	2	2
22	4	3	5	4	4	3	3	3	2	1
23	5	5	4	5	5	4	4	3	2	3
24	5	5	4	3	3	3	3	2	3	1
25	5	5	4	2	4	3	3	2	2	2
26	4	5	5	5	4	5	3	4	2	2
27	4	5	4	3	3	3	4	3	1	2
28	3	3	5	3	3	3	3	2	3	2

29	4	5	5	5	4	4	4	3	3	3
30	4	5	4	3	2	4	4	3	3	2
31	4	5	3	5	4	4	3	2	1	2
32	3	5	3	3	4	2	3	1	3	2
33	4	3	5	3	4	3	3	3	2	2
34	3	4	4	5	4	1	3	3	2	2
35	4	5	5	3	4	3	3	3	2	1
36	5	5	4	3	4	3	3	2	3	2
37	5	5	5	2	4	1	5	3	4	4
38	3	1	3	5	1	3	2	3	3	1
39	5	3	4	1	3	1	3	3	4	4
40	5	4	4	2	4	5	3	5	3	2
41	4	4	4	1	4	3	3	3	4	2
42	1	4	3	4	3	5	1	2	2	3
43	4	1	4	4	4	3	3	3	5	1
44	4	3	3	3	3	2	1	2	3	2
45	4	2	1	3	2	2	3	3	2	3

VARIABLE 2 : DESARROLLO ECONOMICO															
	AERM			EMF		AE			CP			MCV			
MUESTRA	DE1	DE2	DE3	DE4	DE5	DE6	DE7	DE8	DE9	DE10	DE11	DE12	DE13	DE14	DE15
1	4	3	2	4	3	3	4	3	3	4	3	5	4	2	3
2	5	3	2	5	2	5	2	2	3	3	3	5	5	3	2
3	4	4	2	4	4	2	3	4	4	3	4	5	3	2	3
4	3	4	2	5	1	3	3	3	2	2	5	5	4	1	2
5	4	4	3	3	4	5	4	1	3	4	3	5	4	4	1
6	4	3	2	4	3	3	3	3	2	3	4	5	5	3	1
7	2	3	4	3	3	1	5	3	3	3	3	4	3	3	2
8	5	4	2	3	4	4	4	2	4	3	3	4	1	5	4
9	4	2	3	3	3	3	2	4	3	5	1	4	5	2	2
10	3	5	3	5	3	5	4	2	1	5	4	5	3	3	5
11	3	3	4	5	2	5	3	2	2	3	4	5	5	2	3
12	4	2	3	3	3	4	1	4	1	4	3	5	1	2	3
13	5	3	1	4	2	5	3	1	5	3	1	4	2	2	3
14	4	4	2	3	4	4	3	2	3	5	1	5	3	3	2
15	4	3	1	4	1	1	3	4	2	1	4	4	3	1	2
16	5	4	2	3	4	3	4	4	3	3	4	5	5	1	3
17	3	4	3	3	4	3	4	3	2	3	4	4	5	5	1

18	1	5	3	5	5	2	3	3	3	3	3	5	5	1	4
19	3	2	3	3	3	5	5	5	2	3	4	4	2	2	2
20	5	4	3	5	4	2	5	4	4	4	4	5	5	2	4
21	2	4	3	4	2	4	2	2	4	4	2	5	3	2	2
22	3	3	3	2	5	3	3	3	3	3	3	5	1	2	3
23	4	3	5	4	5	4	3	5	2	5	5	5	2	5	4
24	2	3	4	2	4	2	4	4	3	1	5	4	2	4	3
25	3	3	3	2	1	4	3	3	3	3	3	5	3	2	2
26	2	5	5	4	5	5	4	3	4	4	3	3	4	5	4
27	2	4	3	4	3	3	3	3	2	3	4	4	5	3	2
28	4	2	3	3	3	2	5	2	2	2	4	5	3	2	2
29	5	3	4	3	5	4	3	5	3	5	4	5	5	4	3
30	5	5	5	2	5	1	3	5	2	2	4	4	2	5	3
31	5	5	5	4	4	2	4	3	3	5	1	4	4	2	2
32	3	4	3	5	2	3	3	3	2	4	4	5	3	2	3
33	4	2	3	2	4	2	3	4	5	3	5	5	2	4	3
34	5	3	1	4	2	3	3	3	3	2	4	2	4	2	2
35	4	3	3	5	2	3	2	5	2	2	5	3	3	4	4
36	4	3	2	5	2	2	5	2	3	3	3	5	2	3	4
37	4	4	3	3	4	2	5	4	4	1	5	4	5	5	4
38	1	5	4	2	4	2	3	4	3	3	4	5	5	2	1
39	2	3	3	3	3	2	4	3	2	5	2	4	2	3	3
40	5	2	1	1	5	3	3	3	1	3	4	3	2	2	3
41	3	5	2	5	2	4	1	5	3	3	3	4	3	5	4
42	2	4	2	2	4	3	2	3	5	3	1	4	3	2	2
43	2	3	2	3	3	4	3	2	2	3	4	3	2	2	3
44	3	4	2	2	4	4	1	3	3	3	3	3	4	3	2
45	4	1	3	2	3	2	3	3	3	4	2	1	5	2	2