



UNIVERSIDAD CÉSAR VALLEJO

FACULTAD DE INGENIERÍA Y ARQUITECTURA
ESCUELA PROFESIONAL DE ARQUITECTURA

Dominio de las zonas de recreación pública en la calidad de vida
urbana del distrito Veintiséis de Octubre, Piura - 2023.

TESIS PARA OBTENER EL TÍTULO PROFESIONAL DE:

Arquitecta

AUTORA:

Alvarez Valdiviezo, Jeimy Janelly (orcid.org/0000-0002-2992-4296)

ASESORA:

Mg. Arq. Velasquez Torres, Jeny Rocio (orcid.org/ 0000-0002-1220-6458)

LÍNEA DE INVESTIGACIÓN:

Urbanismo Sostenible

LÍNEA DE RESPONSABILIDAD SOCIAL UNIVERSITARIA:

Desarrollo sostenible y adaptación al cambio climático

PIURA – PERÚ

2023

DEDICATORIA

Dedico la presente tesis a mi familia, donde he puesto mi paciencia y conocimientos para realizar esta investigación, puesto que ellos han apostado por mi desempeño como profesional, también le agradezco a mi segunda madre, mi abuela, que sé que me cuida y guía desde el cielo.

AGRADECIMIENTO

Primeramente, a Dios por darme buena salud y permitirme llegar hasta esta fase de mi vida profesional, donde estoy a puertas de convertirme en arquitecta, gracias a mis profesores los cuales me han forjado día a día en mi carrera para convertirme en una gran profesional, también a mi familia por su apoyo económico, por último, doy las gracias a quienes lean esta sección por consentir a mi investigación y conocimientos aportar en su registro de información.



UNIVERSIDAD CÉSAR VALLEJO

**FACULTAD DE INGENIERÍA Y ARQUITECTURA
ESCUELA PROFESIONAL DE ARQUITECTURA**

Declaratoria de Autenticidad del Asesor

Yo, VELASQUEZ TORRES JENY ROCIO, docente de la FACULTAD DE INGENIERÍA Y ARQUITECTURA de la escuela profesional de ARQUITECTURA de la UNIVERSIDAD CÉSAR VALLEJO SAC - PIURA, asesor de Tesis titulada: "Dominio de las zonas de recreación pública en la calidad de vida urbana del distrito Veintiséis de octubre, Piura - 2023.", cuyo autor es ALVAREZ VALDIVIEZO JEIMY JANELLY, constato que la investigación tiene un índice de similitud de 10.00%, verificable en el reporte de originalidad del programa Turnitin, el cual ha sido realizado sin filtros, ni exclusiones.

He revisado dicho reporte y concluyo que cada una de las coincidencias detectadas no constituyen plagio. A mi leal saber y entender la Tesis cumple con todas las normas para el uso de citas y referencias establecidas por la Universidad César Vallejo.

En tal sentido, asumo la responsabilidad que corresponda ante cualquier falsedad, ocultamiento u omisión tanto de los documentos como de información aportada, por lo cual me someto a lo dispuesto en las normas académicas vigentes de la Universidad César Vallejo.

PIURA, 06 de Julio del 2023

Apellidos y Nombres del Asesor:	Firma
VELASQUEZ TORRES JENY ROCIO DNI: 32927597 ORCID: 0000-0002-1220-6458	Firmado electrónicamente por: JENYVELASQUEZT el 21-07-2023 09:02:40

Código documento Trilce: TRI - 0576108



UNIVERSIDAD CÉSAR VALLEJO

**FACULTAD DE INGENIERÍA Y ARQUITECTURA
ESCUELA PROFESIONAL DE ARQUITECTURA**

Declaratoria de Originalidad del Autor

Yo, ALVAREZ VALDIVIEZO JEIMY JANELLY estudiante de la FACULTAD DE INGENIERÍA Y ARQUITECTURA de la escuela profesional de ARQUITECTURA de la UNIVERSIDAD CÉSAR VALLEJO SAC - PIURA, declaro bajo juramento que todos los datos e información que acompañan la Tesis titulada: "Dominio de las zonas de recreación pública en la calidad de vida urbana del distrito Veintiséis de octubre, Piura - 2023.", es de mi autoría, por lo tanto, declaro que la Tesis:

1. No ha sido plagiada ni total, ni parcialmente.
2. He mencionado todas las fuentes empleadas, identificando correctamente toda cita textual o de paráfrasis proveniente de otras fuentes.
3. No ha sido publicada, ni presentada anteriormente para la obtención de otro grado académico o título profesional.
4. Los datos presentados en los resultados no han sido falseados, ni duplicados, ni copiados.

En tal sentido asumo la responsabilidad que corresponda ante cualquier falsedad, ocultamiento u omisión tanto de los documentos como de la información aportada, por lo cual me someto a lo dispuesto en las normas académicas vigentes de la Universidad César Vallejo.

Nombres y Apellidos	Firma
JEIMY JANELLY ALVAREZ VALDIVIEZO DNI: 71410983 ORCID: 0000-0002-2992-4296	Firmado electrónicamente por: JALVAREZVA10 el 06- 07-2023 10:23:48

Código documento Trilce: TRI - 0576107

ÍNDICE DE CONTENIDOS

DEDICATORIA	ii
AGRADECIMIENTO	iii
Declaratoria de Autenticidad del Asesor.....	iv
Declaratoria de Originalidad del Autor	v
ÍNDICE DE CONTENIDOS.....	vi
RESUMEN.....	viii
ABSTRACT.....	ix
I. INTRODUCCIÓN.....	1
II. MARCO TEÓRICO	4
III. METODOLOGÍA.....	10
3.1. Tipo y diseño de investigación.....	10
3.2. Categorías, subcategorías y matriz de categorización	10
3.3. Escenario de estudio.....	10
3.4. Participantes.....	11
3.5. Técnicas e instrumentos de recolección de datos.....	12
3.6. Procedimiento	12
3.7. Rigor científico.....	13
3.8. Método de análisis de datos.....	13
3.9. Aspectos éticos	14
IV. RESULTADOS Y DISCUSIÓN	15
V. CONCLUSIONES.....	20
VI. RECOMENDACIONES	21
REFERENCIAS	22
ANEXOS	

RESUMEN

Las zonas de recreación pública en estado de abandono y deterioro causan estrés, enfermedades, entre otros, perjudicando la calidad de vida urbana. La presente investigación titulada “Dominio de las zonas de recreación pública en la calidad de vida urbana del distrito Veintiséis de Octubre, Piura - 2023.” Tuvo como objetivo general evaluar la influencia de las zonas de recreación pública en la calidad de vida urbana del distrito Veintiséis de Octubre, Piura 2023. La metodología fue de enfoque cualitativo con un alcance descriptivo-explicativo, de tipo básica y teórico, con diseño fenomenológico. Las técnicas empleadas fueron, el sistema de observación con el instrumento ficha de observación, aplicada en el escenario de estudio y la técnica de entrevista con el instrumento guía de entrevista semiestructurada, aplicada a los usuarios residentes en el área de estudio. Los resultados mostraron que las zonas de recreación pública se encuentran en estado de abandono, los servicios recreativos están deteriorados y la accesibilidad a estos espacios no es la adecuada. Finalmente, se concluyó que las zonas de recreación pública influyen de manera negativa ante la calidad de vida urbana del distrito Veintiséis de Octubre, puesto que estas zonas se encuentran en total estado de abandono.

Palabras clave: Zonas de recreación pública, servicios recreativos, accesibilidad urbana, calidad de vida urbana.

ABSTRACT

Public recreation areas in a state of abandonment and deterioration cause stress, diseases, among others, harming the quality of urban life. The present investigation entitled "Domain of public recreation areas in the quality of urban life of the Twenty-sixth of October district, Piura - 2023." Its general objective was to evaluate the influence of public recreation areas on the quality of urban life of the Twenty-sixth of October district, Piura 2023. The methodology was of a qualitative approach with a descriptive-explanatory scope, of a basic and theoretical type, with a phenomenological design. The techniques used were the observation system with the observation sheet instrument, applied in the study setting and the interview technique with the semi-structured interview guide instrument, applied to users residing in the study area. The results showed that the public recreation areas are in a state of abandonment, the recreational services are deteriorated and the accessibility to these spaces is not adequate. Finally, it was concluded that public recreation areas have a negative influence on the quality of urban life of the Twenty-sixth of October district, since these areas are in a total state of abandonment.

Keywords: Public recreation areas, recreational services, urban accessibility, quality of urban life.

I. INTRODUCCIÓN

Las zonas de recreación pública en estado de abandono y deterioro perjudican la calidad de vida urbana. Hoy en día, la gran parte de los usuarios crecen en vecindarios con pocas zonas de recreación pública, generando así que pasen la mayor parte del tiempo en el interior de sus viviendas, originando estrés, problemas de atención, entre otros. Debido a la expansión urbana, y a que un número creciente de personas que vive en ciudades, las zonas de recreación pública son dejadas de lado, olvidando que estas zonas logran un equilibrio entre las personas y su entorno.

En la ciudad de México, la habitabilidad urbana y las zonas de recreación pública existe una relación muy estrecha, ya que la circunstancia de estas zonas es de desamparo colectivo y físico, generando un efecto de incertidumbre. La ciudad carece de estos espacios y la distribución de ellos es inequitativa. En la actualidad, solo el 24 % de los habitantes de esta ciudad cuentan con estas áreas a menos de 500 metros de su domicilio, cuando los expertos recomiendan que cada ciudadano tenga acceso a las zonas de recreación pública a no más de 10 o 15 minutos caminando de su vivienda (Garelli,2021).

Por otro lado, en Lima, Perú. La calidad de vida se muestra deficiente, ya que la mayoría de sus distritos han surgido de la dispersión urbana, generada por la inmigración y el aumento acelerado de los habitantes. Por ende, en la urbe de Perú las zonas de recreación pública se han transformado en medios sin importancia, actualmente Lima es la ciudad con un nivel muy bajo de expansión de espacios abiertos, contando con solo 0.16, generando conflictos para desarrollar diversas actividades urbanas, ocasionando incomodidad a sus habitantes convirtiéndose así en un problema social. (Escudero, 2019)

Así mismo, en la ciudad de Piura, se ve el acelerado crecimiento poblacional, generándose así diferentes problemas, uno de ellos es la falta de espacios públicos en la ciudad, donde se evidencia que las personas no cuenta con estos espacios en el lugar donde viven, así también la poca inversión

municipal en la construcción de estas áreas. Un factor causante de la escasez de las zonas de recreación pública es la falta de planificación urbanística, generando así contaminaciones urbanas, como atmosférica y acústica, lo cual perjudica la salud física y mental de los pobladores que habitan en esta ciudad, originando que exista mayor posibilidad de contraer enfermedades, ya que la carencia de esta disminuye el bienestar para las personas (Guerrero, 2019)

Bajo dichos problemas se demuestra que las zonas de recreación pública han quedado como desiertos urbanos, puesto que los usuarios vienen construyendo sus viviendas de forma informal, dejando en segundo plano estos espacios de esparcimiento. La mala gestión y la falta de participación de los usuarios han generado que las zonas de recreación pública sean lugares inseguros, causando así un problema social, como la obstaculización de su uso y el disfrute de estas zonas para los habitantes del distrito Veintiséis de Octubre.

En consecuencia, se plantea la pregunta de investigación: ¿Cómo influyen las zonas de recreación pública en la calidad de vida urbana del distrito Veintiséis de Octubre Piura, 2023?

Este estudio tuvo justificación en el ámbito teórico teniendo como finalidad de impulsar la presente tesis en función del análisis de las zonas de recreación pública y ver cómo es su dominio en la calidad de vida urbana. Esto es con el fin de crear ambientes de confort en la vida urbana.

Como justificación práctica, este estudio se fundamentó en que los efectos de la exploración podrán ser utilizadas para los estudiantes que se encuentren interesados a los espacios públicos.

Por último, tuvo justificación en el ámbito social, puesto que los usuarios ejercen uno de los papeles primordiales, ya que ellos son los que utilizan las zonas de recreación pública y merecen habitar en espacios donde se asegure la vida plena y al mismo tiempo puedan ser cómodos. Ellos ameritan morar en urbes sostenibles que ayuden e intervengan en la mejoría del nivel de vida

ciudadana, estas zonas deben poseer buenas bases, conforme al entorno, estos espacios deben responder al estilo de vida de los usuarios.

Es por esto que se tiene como objetivo general, Evaluar la influencia de las zonas de recreación pública en la calidad de vida urbana del distrito Veintiséis de Octubre, Piura 2023. O1: Describir los servicios recreativos existentes dentro de la imagen urbana del distrito Veintiséis de Octubre, Piura 2023. O2: Evaluar la accesibilidad urbana de los entornos recreativos del distrito Veintiséis de Octubre, Piura 2023. O3: Identificar los espacios naturales que brindan mayor confort a los usuarios del distrito Veintiséis de Octubre Piura, 2023.

II. MARCO TEÓRICO

Para esta tesis, se presentan los siguientes antecedentes internacionales, nacionales y locales; que pueden servir para comprender el tema que se está abordando.

Según Mayorga y García (2019) presentan su tesis titulada “Relación de las zonas de espacios públicos frente al bienestar de las personas en Bogotá, México 2019”. Esta investigación es de carácter no experimental transversal, con un diseño descriptivo – comparativo. Tuvo como objetivo demostrar que estos ambientes generan cambios positivos en las personas, realizando un análisis comparativo entre los indicadores urbanos de la ciudad de Bogotá, a través de este estudio se probó que en esta ciudad la accesibilidad a estas zonas es limitada, además tienen una infraestructura deficiente, escasas de áreas verdes y contaminación ambiental. Por ende, se concluye que en esta ciudad existen irregularidades en la asignación de infraestructura y equipamiento social.

Así mismo Chávez C. (2019) presenta tesis titulada “Zonas públicas y niveles de vida ciudadana. Análisis de caso de Tijuana”. Este estudio tiene una metodología con enfoque cualitativo, teniendo como objetivo resolver la influencia de los espacios públicos ante el casco urbano y los niveles de vida ciudadana de los residentes. Aquí se ejecutaron trayectos de observación durante 14 días de las actividades realizadas en estas zonas, en la cual se entrevistó a 22 habitantes. Los resultados alcanzados permitieron dar a conocer como estas zonas son empleadas y reconocidas socialmente, demostrando que los niveles de vida ciudadana de los usuarios se pueden mejorar por medio de lazos entre el espacio y el aspecto de la calidad de vida urbana.

Así también, Rojo J. (2020) llevo a cabo su tesis denominada “El daño de las zonas públicas y la impresión que causa en los ambientes designados a la relación y asequibilidad de las zonas intermedias en Culiacán, Sinaloa 2020” esta investigación es de tipo cualitativa, tiene por objetivo analizar las transformaciones de las zonas públicas en Culiacán, utilizando instrumentos para la recolección de datos como entrevistas, cuestionarios y trayectos de

observación, donde los resultados fueron que el 68% de los habitantes viven lejos de un espacio público. Por lo que el autor concluyo que las zonas de recreación pública se edifican continuamente lejos de las urbes, ampliando la dispersión urbana, privando a sus usuarios de una buena calidad de vida.

Por otro lado, García L. (2020) presenta su tesis titulada “Relación de las zonas públicas ante la habitabilidad urbana, en la sección 1 del Casco Antiguo de la urbe de Trujillo, Perú – 2020” esta investigación fue de carácter no experimental, diseño descriptivo-explicativo, teniendo como finalidad determinar la relación de las zonas públicas ante la habitabilidad urbana, en la sección 1 del Casco Antiguo de la urbe de Trujillo. Se realizó entrevista a 200 usuarios del sector, dando como resultado que el 44.5% de los pobladores que acuden a estas zonas disfrutan de una excelente sanidad mental y física, mientras que el 33.5% de los usuarios que viven lejos de estos espacios viven con estrés y no gozan de una salud física, concluyendo que la relación entre las zonas públicas y la habitabilidad urbana es significativa e influye en los usuarios.

Así mismo encontramos a Carruitero M. y León J. (2021) realizaron su tesis titulada “El residir y las zonas públicas de San Martín de Porres en Lima, 2021” este estudio tuvo tratamiento cuantitativo de prototipo básico con correlación no práctico y transversal. Teniendo como objetivo establecer la correlación del residir y las zonas públicas de San Martín de Porres en el año 2021. Se aplicaron encuestas a una muestra de 91 usuarios, mediante estas se demostró la relación entre el residir con las zonas públicas. Demostrándose que el residir de los usuarios entrevistados, con los factores que apañan las zonas públicas logrando mejorar la habitabilidad de los usuarios.

Así mismo Rodríguez N. (2020) en su tesis titulada “El efecto de las zonas de recreación pública ante el modelo de cohabitación de los pobladores de la fracción Manuel Arévalo III etapa, del territorio La Esperanza, Trujillo-2020” esta investigación es de tipo no práctico, teniendo como objetivo primordial establecer el dominio de las zonas de recreación pública encontradas en los modelos de cohabitación de las zonas públicas del territorio La Esperanza, Trujillo-2020. Dando como resultados que el 33.4% de estas áreas son empleadas para deporte y tiempos de ocio y el 66.6% están en estado de

deterioro o abandono. El autor concluyo que el territorio de La Esperanza, sector Manuel Arévalo III etapa, tiene espacios dirigidos a el esparcimiento recreacional, pero la mayoría de estos espacios se encuentran en abandono o están utilizados para otros usos.

Así también tenemos a Huashualdo F. (2021) en su tesis titulada “Gestión de ambientes públicos y el dominio en la índole urbana de la zona Gregorio Albarracín Lanchipa-Tacna, 2021” su metodología es de investigación básica, de diseño no experimental y longitudinal. Los dispositivos empleados fueron los formularios y evidencias documentales, estos fueron aplicados a una muestra, conformada por los usuarios de este escenario de investigación. El cual tuvo como resultado que el 48,4% de los usuarios encuestados menciona que la gestión de los ambientes públicos cumple con las normas de las zonas de recreación publica, las cuales vienen contribuyen favorablemente en la índole urbana, mientras que el 51.6% restante están siendo utilizadas para otros usos o incluso se encuentran como áreas baldías, llevando así a perjudicar en la índole urbana de los usuarios entrevistados. El autor concluyo que la gestión de los ambientes públicos tiene un dominio positivo en la índole urbana de los usuarios del distrito Gregorio Albarracín Lanchipa de Tacna 2021.

Ante el ámbito local podemos mencionar a Gómez E. (2021) en su tesis titulada “Influencia de los ambientes recreacionales pensados en el confort de cada usuario del espacio este del distrito Veintiséis de Octubre, Piura, 2021” esta indagación fue básica, con un tratamiento numérico-descriptivo correlacional, de tiempo transversal y no experimental. Se tomaron 325 usuarios los cuales sirvieron como muestra poblacional, el método empleado para la obtención de la información fue el de la indagación y el instrumento emplearon el formulario con contestación en la escala Likert. El fruto de estos probó la influencia de los ambientes recreacionales sobre el confort de los habitantes, ya que estos espacios con su infraestructura recreativa favorecen de forma positiva en los usuarios que acuden a estas zonas, puesto que aquí se desarrollan actividades de esparcimiento y cohesión social.

Según Aquino L. (2016) con su tesis nombrada “Las zonas públicas en el riachuelo del río Piura con el fin de restablecer la función y paisajista del sector

del Malecón Miraflores-Piura 2016" este estudio se realizó con el método inductivo-deductivo y explicativo. Teniendo por objetivo probar a través de la mejora de las zonas públicas en el riachuelo del río Piura mejorando la habitabilidad urbanística y paisajística del sector del Malecón Miraflores. Teniendo como resultado que el acondicionamiento de las zonas públicas en el riachuelo influiría positivamente en esta zona, donde el autor concluyo que Piura debe aprovechar este enriquecimiento paisajista que representa el riachuelo de Piura, convirtiéndolos en zonas públicas capaces de influenciar positivamente en la habitabilidad urbana y paisajista del sector del Malecón Miraflores.

Así mismo para Peña D. (2020) su tesis titulada "Relación de las condiciones de vida urbanística y el área pública en el distrito de Castilla, Piura-2020" el análisis posee un tratamiento cuantitativo, de modelo básica, con correlación no práctico y transversal. Donde se tomó como modelo a 200 pobladores de dicho distrito. Dando como resultado que el 63.7% siente inconformidad ante estos espacios y el 36.3% no acude a estos ambientes, demostrando la inconformidad que hay en esta relación. Aquí el autor finalizó que la correlación entre la habitabilidad urbana y la comodidad social se consigue a partir del regocijo por las exigencias que los habitantes exteriorizan, así como: aumentar el bienestar corporal y cognitivo.

Para un mejor entendimiento del tema abordado, se consideró definir las bases teóricas y los enfoques conceptuales.

Calidad de vida: Se refiere al modo mediante el cual se satisface un sistema interrelacionado de necesidades humanas correspondientes a un grupo de personas o una comunidad. (Harramoto, E. 2020).

Habitabilidad urbana: Este es uno de los factores que se encarga de desarrollar la calidad y bienestar de los usuarios dentro de un espacio urbana. (Moreno, S. 2017).

Entorno natural: Es el ambiente el cual está integrado por componentes físicos, como el aire, suelo, relieve, entre otros componentes vivos. (Ayala, M. 2019)

En el siguiente apartado tenemos las variables zonas de recreación públicas y calidad de vida urbana, explicara su definición y la relación que existen entre ellas mediante estas bases teóricas:

Para Yilmaz T. (2018), las zonas de recreación pública deben ser espacios autónomos en el que los usuarios logren incorporarse todos por igual sin exclusión alguna, los equipamientos urbanos en las zonas públicas como las vías peatonales, rampas son muy importantes para la asequibilidad y justicia social, todos estos son equipamientos indispensables para lograr una habitabilidad urbana entre todos los usuarios, ya que todos los habitantes de diferentes zonas tienen el derecho de residir en estas zonas públicas y utilizarlas de forma grupal o individual con el fin de lograr una relación con su entorno y entre ellos mismos.

Para la Gonzales A. (2021) la calidad de vida urbana es el conjunto de índices presentes en el medio urbano las cuales aseguran el confort biológico y el apoyo funcional para el desarrollo de los usuarios y sus actividades en índices equitativas y dignas dentro de una urbe.

Como primera categoría tenemos a las zonas de recreación pública, que son espacios recreativos con características adecuadas para permitir la permanencia en él, generando sostenibilidad ambiental y sostenibilidad social, generando confort espacial, estos espacios permiten la identificación de los habitantes con su territorio y generan sentido de pertenencia. (Seinfeld, 2021).

Aquí se sostiene como primera subcategoría servicios recreativos, estos son aquellos mobiliarios que nos permiten la distracción y ayuda a aliviar las responsabilidades y trabajo, en estas se realizan acciones de manera voluntaria y entusiasta que aportan un diverso grado de relajación, diversión y socialización. (Mateo, J. 2018).

Como segunda subcategoría se sostiene accesibilidad urbana, se refiere a todos aquellos elementos que permiten al usuario moverse dentro de su población, es decir, a la facilidad con la que cualquier usuario puede acceder a los diversos espacios públicos en su entorno, sirviendo como apoyo en la calidad de vida de la sociedad. (Soto, L. 2019).

Como ultima subcategoría se tiene espacios naturales, estos son llamados también como espacios verdes que se encuentran aire libre que, debido a su gran riqueza biológica o geológica, estos ambientes ayudan en la habitabilidad urbana por lo que contribuyen en las actividades del ser humano. (Sánchez, J. 2018).

Como segunda categoría tenemos, calidad de vida urbana, este se refiere al conjunto de índices presentes en el medio urbano, mediante el cual se satisface un sistema de relación interpersonal que se da mediante interacciones sociales, todo ello contribuye a generar participación ciudadana, trayendo consigo un buen comportamiento en la comunidad. (Harramoto, 2020).

Dentro de dicha categoría se tiene como subcategoría, imagen urbana, este está conformado por los elementos tanto naturales como construidos, los cuales son parte del marco visual de cada usuario, aportando un papel esencial en el crecimiento de las personas, puesto que sus elementos se adaptan a su entorno y aportan al aumento de la calidad de vida. (Viera, 2017).

Para la segunda subcategoría, se definen que los entornos recreativos, son los espacios públicos de fácil accesibilidad que cuentan con mobiliarios los cuales brindan servicios básicos para el uso recreativo de las personas. (Rodríguez, 2019)

Y como ultima subcategoría de la segunda categoría, tenemos confort, es un conjunto de condiciones ideales que coinciden en los espacios públicos, los cuales están determinados por distintos factores, todos estos están conectados entre sí para lograr una calidad de vida buena en estos espacios, logrando así su máximo aprovechamiento y disfrute para las actividades realizadas en estas zonas. (Constanza, 2016).

III. METODOLOGÍA

3.1. Tipo y diseño de investigación

Este estudio será de modelo básica, puesto que quiere ampliar las cogniciones y contribuciones teóricas con respecto a las variables zonas de recreación pública y calidad de vida urbana, indagando entender las experiencias de los usuarios ante su entorno natural y como distintos factores tienen el dominio en el resultado de los mismo. La investigación de tipo básica, está guiada para conocimientos más extensos, a través de las apariencias primarias que ajustan a los fenómenos, observando y relacionando los diferentes actores que participan en este. (Concytec, 2018)

Además, el diseño de este estudio será fenomenológico, puesto que en esta indagación se tomarán como apoyo los criterios y experiencias de los usuarios, asimismo es de enfoque cualitativo con un alcance descriptivo-explicativo, puesto que describirá el dominio que poseen las zonas de recreación pública ante la calidad de vida urbana. La investigación fenomenológica permite ejecutar un examen contiguo de forma integral, ya sea por una anécdota frecuente a raíz de las experiencias de cada usuario. (Hernández y Mendoza, 2018).

3.2. Categorías, subcategorías y matriz de categorización

Las categorías y las subcategorías (Ver anexo 1), son:

Categoría 1: Zonas de recreación pública.

Esta categoría está fragmentada en tres subcategorías, servicios recreativos, accesibilidad urbana y espacios naturales.

Categoría 2: Calidad de vida

Esta categoría está fragmentada en tres subcategorías, imagen urbana, entorno recreativo y confort.

3.3. Escenario de estudio

Para el escenario de estudio, se tomó la III etapa de la Urb. La planicie, la cual se encuentra ubicada dentro del distrito Veintiséis de Octubre, las calles y

avenidas que delimitan el escenario de estudio son: Av. Principal, Av. Mojamei, Vía Colectora Norte 2 y la calle 30, el cual cuenta con zonas de recreación pública, tales como parques, ya que este permite la cohesión social y la integración de la sociedad, sin embargo, no todas tienen un buen tratamiento para el uso de los usuarios. (Ver anexo 2).

Cabe señalar que se analizarán cuatro zonas de recreación pública, ya que estas se encuentran dentro del sector de estudio, los cuales se detallarán a continuación: Parque 01: Cuenta con un área de 1,125.00m², este espacio destinado a espacio público aún no se encuentra equipado para su uso, la accesibilidad a este es por la calle 2, la calle 3 y la calle 5.

Otro de ellos es el parque 02, este cuenta con un área de 1,125.00m², en este espacio público tampoco se encuentra equipado para el uso de los usuarios, incluso aun solo es un espacio de tierra, el acceso a este es por la Av. Principal, la calle 2 o la calle 3.

Otra de las zonas de recreación pública, es el parque 03, este cuenta con un área de 825.76m², aquí se puede realizar actividades físicas y deportivas, además se pueden pasar momentos de ocio, este parque actualmente cuenta con bancas de concreto, y áreas verdes, la accesibilidad a este es por la calle 1-A, la calle 6 y calle 7.

Finalmente tenemos al parque 04, este ambiente cuenta con un área de 1,120.43m², en este espacio también se pueden realizar actividades físicas, deportivas y de ocio, pues cuenta con bancas de concreto, áreas verdes, juegos y sol y sombra de madera, el acceso a esta área es por la calle 1, la calle 6 y la calle 7.

3.4. Participantes

Para dicho estudio, el cual tiene un enfoque cualitativo, se eligió una muestra, los cuales se denominarán participantes, la selección de ellos fue muy importante para este estudio, puesto que por medio de las distintas declaraciones de cada usuario se va a poder indagar y captar mejor la investigación, aquí se verá el criterio de los participantes, teniendo en cuenta

sus puntos de vista, vivencias, entre otros factores. Para esta indagación se seleccionaron doce usuarios, los cuales tenían que cumplir con los siguientes requisitos: vivir dentro del área de estudio, los participantes deberían ser de entre 18 a 70 años, y tener residencia de 3 años a más. Aquí se tuvo como estrategia que dos de ellos moren frente a las zonas de recreación pública del estudio, además se tuvo en cuenta que esta muestra haga uso de estas zonas, ya sea para actividades físicas o de ocio. Todo esto ayudó a realizar un exhaustivo análisis, aportando criterio a lo investigado.

3.5. Técnicas e instrumentos de recolección de datos

El trabajo de indagación se viene realizando con un enfoque cualitativo, por ende, las técnicas para la recopilación de datos empleadas en este estudio fueron, el sistema de observación y el método de la entrevista. Con el sistema de observación se logró recopilar información de los escenarios de estudio, donde se pudo observar el estado actual de cada uno de ellos y evaluar su entorno, como apoyo para esta técnica se utilizaron fotografías. Otra de las técnicas empleadas fue la entrevista, esta ayudo a recolectar la pesquisa de una manera más flexible y abierta, ya que cada uno de los usuarios podía dar su punto de vista y relatar su conformidad o inconformidad sobre estas zonas de recreación pública.

Los instrumentos empleados fueron la ficha de observación (ver anexo 3), ya que con esta se logró recopilar los datos necesarios en las zonas de recreación estudiadas, para posteriormente ordenarla y analizarla. Otro instrumento empleado fue el de la guía de entrevista semiestructurada (ver anexo 4), ya que este tiene como objetivo brindar una respuesta a la problemática planteada en la investigación. Estos instrumentos han sido considerados con el fin de lograr una mejor e exhaustiva investigación del tema abordado, teniendo como finalidad ver la influencia que tienen estas zonas de recreación pública ante la calidad de vida urbana.

3.6. Procedimiento

El procedimiento de esta investigación estará basado por tres fases:

Diagnóstico: En esta fase se selecciona el escenario de estudio, el cual fue delimitado por las vías que lo rodean, las cuales son: Av. Principal, Av. Mojamei, Vía Colectora Norte 2 y la calle 30. Además, se tomaron en cuenta dos categorías, tales como; zonas de recreación pública y calidad de vida urbana, estas fueron seleccionadas por presentar características del escenario de estudio y avalar la problemática de la presente investigación.

Proceso: Aquí se recolectó sustentación teórica de diferentes autores, con el fin de avalar las categorías, como apoyo se hizo uso de la base de datos de buscadores académicos que cumplan con el rigor científico de este estudio, además se hizo uso de la inclusión y exclusión de subcategorías, en las cuales se conceptualizaron a través de la recopilación de palabras claves, estos fueron ordenados y analizados con el fin de lograr una buena estructuración en este estudio.

Síntesis: Para esta fase se recolectará información mediante guía de entrevista semiestructurada, días previos a la aplicación de esta entrevista se realizó una visita para poder identificar y seleccionar a los futuros participantes, para posterior a ello formular las preguntas relacionadas con los objetivos. Por otro lado, se aplicarán fichas de observación, en donde se constatará por escrito los categorías y subcategorías. Todo ello será con el fin de estudiar y evaluar el estado actual de las zonas de recreación pública.

3.7. Rigor científico

Para el valor científico de este trabajo se ha considerado las siguientes perspectivas: reputación, dependencia y comprobabilidad, todas ellas con la finalidad darle valor y avalar la sostenibilidad del presente análisis, y la coherencia de este. además, se fue imparcial al momento de analizar los resultados alcanzados, puesto que, los resultados de este podrían estar en un estudio parecido a este.

3.8. Método de análisis de datos

El método de análisis de datos del presente trabajo se ejecutó en paralelo con los resultados obtenidos, Avalando la relación de las categorías y subcategorías del contenido de investigación. El análisis cumplió con los

aspectos, garantizando la sostenibilidad de la investigación, logrando así captar la problemática del estudio.

3.9. Aspectos éticos

Este estudio se realizará con los factores sustanciales, garantizando la ética de este trabajo, ya que para las citas referenciales utilizadas en esta investigación se hizo uso de las normas APA, garantizando así los derechos de los autores. Además, se usó el software Turnitin con la finalidad de respetar la política de prevenir el plagio, asimismo la investigadora se compromete a la originalidad del estudio.

Por otro lado, los instrumentos aplicados en este estudio no buscan dañar a ninguno de los participantes, si no por lo contrario, estos buscan beneficiar a los participantes.

IV. RESULTADOS Y DISCUSIÓN

De acuerdo a los resultados obtenidos en la presente investigación y compararlos con los resultados alcanzados en otros estudios de investigación indicamos que:

La aplicación de la entrevista a los usuarios (ver anexo 6) ayudo a responder el O.G, se obtuvo que estas zonas cumplen un rol muy importante dentro de las ciudades, pues, al estar bien cuidadas estas influyen de manera positiva en el ámbito social y urbano, sin embargo, este no es el caso de la Urb. La Planicie, en la actualidad estas zonas se encuentran en total estado de abandono, afectando así en la salubridad del medio ambiente, evitando que este ayude a combatir la contaminación del aire y controlar la temperatura y humedad, afecta también a la imagen urbana, ya que el estado de estas zonas da un mal aspecto a la urbanización, afectando el desarrollo de esta y por último la situación actual de estos ambientes ponen en riesgo la salud física y mental de los ciudadanos, lo cual se corrobora con Chávez C. (2019) en su tesis sobre las zonas públicas y niveles de vida ciudadana, expresaron que estas zonas influyen de forma positiva ante el casco urbano siempre y cuando estas se encuentren en buen estado para que puedan ser empleadas y reconocidas socialmente y concluyó que los niveles de vida ciudadana se pueden mejorar por medio de las condiciones presentes en el medio urbano, así mismo Rodríguez N. (2020) en su tesis de las zonas de recreación pública ante el modelo de cohabitación de los pobladores, denota que mayormente estas áreas, con fines de deporte y tiempos de ocio están en estado de deterioro o abandono e incluso aun solo son espacios de tierra, en el cual concluyó que estos espacios son dirigidos para el esparcimiento recreacional, pero la mayoría de estos espacios se encuentran en abandono o están utilizados para otros usos. Los espacios públicos deteriorados a su vez fomentan la criminalidad, la inseguridad, poniendo en riesgo a las personas e impiden el desarrollo de la ciudad. Situación la cual padece la Urb. La Planicie, donde se evidencia que el estado actual de las zonas de recreación pública vienen influyendo de manera negativa en la ciudad y en los pobladores, estos malestares se deben a que las zonas de recreación publica no tienen el

mantenimiento adecuado por parte de la municipalidad Veintiséis de Octubre, de acuerdo a la Ley orgánica de municipalidades “Las municipalidades representan al vecindario, promueven la adecuada prestación de los servicios públicos locales, por ende son los responsables de fomentan el bienestar de los vecinos y el desarrollo integral y armónico de su localidad” (Naturaleza, Finalidad y Constitución de las Municipalidades, Finalidad de las Municipalidades, Artículo 04). A lo que se concluye que el estado actual de las zonas de recreación público se debe a una mala gestión por parte de la municipalidad. Para ello Seinfeld C. (2021) las zonas de recreación publica son espacios recreativos con características adecuadas para permitir la permanencia en él, generando sostenibilidad ambiental y social con un confort espacial, mobiliario cómodo y equipamiento, estos espacios permiten la identificación de los habitantes con su territorio y generan sentido de pertenencia.

De igual forma se emplearon entrevistas a los usuarios (ver anexo 7) y fichas de observación (ver anexo 8 y 9) para responder al O.E.1, en el cual se obtuvo que estos servicios se encuentran en deterioro, ya que las personas coincidieron con la descripción de los servicios recreativos de los parques de su urbanización, donde nos mencionan que actualmente estos se encuentran en estado de abandono, ellos describieron que estos servicios se encuentran desoldados, agrietados, rotos, oxidados, haciéndolos inservibles para el uso de las personas, ya que el estado de estos los pone en peligro si hacen uso de ellos, además, hicieron énfasis que desde que los lotes fueron entregados a los usuarios, estos no reciben el mantenimiento adecuado por parte de la municipalidad. Aunado a ello se recalca que las descripciones antes mencionadas por los usuarios, perjudicarían también a la imagen urbana del escenario estudiado, para ello Rojo J. (2018) en su tesis titulada: El deterioro de los equipamientos urbanos y su impacto en áreas destinadas a la socialización: caso Culiacán, realizo un análisis para evaluar si el mal estado en el que se encuentran las equipamientos son utilizados por los ciudadanos, donde llegó a la conclusión que los equipamientos son indispensables en las áreas recreativas, puesto que estas ayudan en la cohesión social, además, estas son una parte fundamental de la infraestructura para realizar las

actividades cotidianas en una comunidad, pues de ellos depende una exitosa convivencia entre ciudadanos y mejorar la imagen urbana de la ciudad. Así mismo Córdova M. (2020) señala que los equipamientos urbanos son objetos o efectos públicos que amueblan los espacios urbanos, como bancas, juegos, contenedores de basura, etc., el cual permite a las personas disfrutar de una experiencia más cómoda.

En tal sentido, con relación al O.E.2, se emplearon entrevistas (ver anexo 10) y se aplicaron fichas de observación (ver anexo 11), por medio de estos instrumentos se obtuvo como resultado que la accesibilidad a los entornos recreativos no es la adecuada dentro del escenario de estudio, puesto que se logró analizar que en ciertas partes de las vías se encuentran rotas, impidiendo así el fácil acceso vehicular y peatonal a estas áreas, además las rampas son otros medios de accesibilidad, las cuales ayudan a personas con discapacidades a acceder a estas zonas sin ningún problema, a lo que se pudo visualizar que todos los parques cuentan con rampas, sin embargo la mayoría de ellas se encuentran rotas y obstaculizadas por basura o maleza, impidiendo así que los usuarios realicen sus actividades físicas, también impide la relación entre ellos. Aunado a ello Mayorga y García (2019) presentaron su tesis sobre la relación de las zonas públicas frente al bienestar ciudadano, donde realizaron un análisis comparativo entre los indicadores urbanos de la ciudad, concluyendo que estos ambientes generan cambios positivos en las personas, sin embargo, la accesibilidad a estas zonas es limitada, ya que tienen una infraestructura deficiente y contaminación ambiental. Así mismo Rojo J. (2020), llevo a cabo su tesis sobre los daños de las zonas de recreación públicas y su impresión en la urbe, donde su propósito fue analizar las transformaciones de las zonas públicas y evaluar si los habitantes tienen fácil acceso a estas áreas, donde concluyó que la accesibilidad a estas zonas no es equitativa para todos, ya que la mayoría de personas viven lejos de un espacio público, puesto que las zonas de recreación pública se edifican continuamente lejos de las urbes, ampliando la dispersión urbana, privando a sus usuarios de una buena calidad de vida. Para ello Yilmaz T. (2018) menciona que los equipamientos urbanos en las zonas públicas como las vías peatonales y rampas son muy importantes para la asequibilidad y justicia

social, todos estos son equipamientos indispensables para lograr una habitabilidad urbana entre todos los usuarios.

Por último, mediante entrevistas aplicadas a los usuarios del escenario de estudio (ver anexo12) y fichas de observación (ver anexo 13 y 14) se logró recopilar información para responder al O.E.3, donde se obtuvo, que solo una de las 4 zonas de recreación públicas encontradas y estudiadas dentro del área de estudio, brinda mayor confort para los ciudadanos de la Urb. La planicie, este es un espacio natural (parque) que se encuentra en mejores condiciones que el resto, además éste, cuenta con los equipamientos adecuados para el ocio, ejercicio y salud de las personas, como bancas, árboles frondosos los cuales brindan sombra, sol y sombra de madera y juegos infantiles. Los usuarios expresaron que el cuidado de esta área es gracias al comité formado dentro de la urbanización, donde los vecinos participan en limpiar y sobre todo cuidar esta área para el disfrute de ellos y de sus pequeños, todos los factores antes mencionados hacen que estos espacios naturales brinden mayor confort a los usuarios del distrito, además, cabe recalcar que esta área no hubiera sido un espacio confortable para los usuarios si ellos no hubieran participado en el cuidado de éste. Ante esta situación, Gómez E. (2021), en su tesis basada sobre la influencia de los ambientes recreativos pensados en el confort de cada usuario, explicó que para que un ambiente sea confortable, dependerá mucho de sus equipamientos y estado de conservación, para ello empleó un formulario para llegar a la conclusión de su tema, el fruto de estos probó la influencia de los ambientes recreacionales sobre el confort de los habitantes, ya que estos espacios con su infraestructura recreativa favorecen de forma positiva en los usuarios que acuden a estas zonas, puesto que aquí se desarrollan actividades de esparcimiento y cohesión social. otro estudio de indagación que aborda este tema, es el de, García L. (2020), donde en su tesis abordó la relación de las zonas públicas ante la habitabilidad urbana, en el cual se apoyó de entrevistas a usuarios que vivían dentro del sector, medio por el cual pudo demostrar que los pobladores acuden a estas zonas siempre y cuando cuenten con los factores adecuados para su disfrute y comodidad, sin embargo, los pobladores que acuden a estas zonas disfrutan de una excelente

sanidad mental y física, mientras que los usuarios que no pueden acceder a estas zonas viven con estrés y no gozan de una salud física, concluyendo que la relación entre las zonas públicas y la habitabilidad urbana es significativa e influye en los usuarios. Por lo que Constanza T. (2013), nos dice que el confort, es un conjunto de condiciones ideales que coinciden en los espacios públicos, los cuales están determinados por distintos factores, todos estos están conectados entre sí para lograr una calidad de vida buena en estos espacios, logrando así su máximo aprovechamiento y disfrute para las actividades realizadas en estas zonas.

V. CONCLUSIONES

Luego de discutir los datos de la investigación “Dominio de las zonas de recreación pública en la calidad de vida urbana del distrito Veintiséis de Octubre, Piura - 2023.”, se concluye que:

Para el objetivo general, las zonas de recreación pública influyen de manera negativa ante la calidad de vida urbana del distrito Veintiséis de Octubre, puesto que estas zonas se encuentran en total estado de abandono, afectando la salubridad del medio ambiente, la imagen urbana, el desarrollo de la urbanización y ponen en riesgo la salud física y mental de los ciudadanos.

En el objetivo específico uno, los servicios recreativos existentes dentro de la imagen urbana del distrito Veintiséis de Octubre, se encuentran en estado de deterioro, ya que estos están desoldados, agrietados, rotos, oxidados, haciéndolos inservibles para el uso de las personas, el estado de estos los pone en peligro si hacen uso de ellos.

Para el objetivo específico dos, la accesibilidad urbana es deplorable hacia los entornos recreativos del distrito Veintiséis de Octubre, pues en ciertas partes de las vías y rampas se encuentran rotas y obstaculizadas por basura o maleza, impidiendo así el fácil acceso vehicular y peatonal a los entornos recreativos.

Acorde al objetivo específico tres, el espacio natural que brinda mayor confort a los usuarios del distrito Veintiséis de Octubre, es el parque 04, ya que este se encuentra en mejores condiciones que el resto, además éste, cuenta con los equipamientos adecuados para el ocio, ejercicio y salud de las personas.

VI. RECOMENDACIONES

Se recomienda a las autoridades locales del distrito Veintiséis de Octubre, para que realicen el mantenimiento adecuado de los parques, los cuales constan de cortar el césped, podar las copas de los árboles, eliminar las malas hierbas, regar el suelo, controlar las plagas, limpiar las hojas y la basura, podar los árboles con riesgo de caída, entre otras acciones, todas ellas con el fin de rehabilitar los parques y mejoren la calidad de vida urbana del distrito.

Se recomienda a las autoridades competentes de la municipalidad distrital, para que brinden mantenimiento a los servicios recreativos, pues su principal objetivo es satisfacer las necesidades de la comunidad local, asegurando su participación en el progreso económico, social y cultural.

Se recomienda a las municipalidades para que reconstruyan las vías en mal estado y además resuelvan el diseño de los espacios urbanos desde un enfoque de accesibilidad universal teniendo como herramienta principal el diseño universal, para así lograr un entorno de fácil acceso.

Se recomienda al comité formado por los usuarios del distrito, para que sigan coordinando y participando en la limpieza de los espacios naturales dentro de su urbanización, con el fin de lograr el confort y disfrute dentro de la urbe.

REFERENCIAS

- Guerrero, J. C. (2021). *Callidad de vida urbana*. Obtenido de <https://www.colef.mx/posgrado/wp-content/uploads/2009/06/TESIS-Gonz%C3%A1lez-Rodr%C3%ADguez-Andrea-Elisa.pdf>
- Aguilar, M. d. (2017). *Recuperación De Áreas Verdes Urbanas. La Importancia Del Diagnóstico Fitosanitario Para La Intervención*. Obtenido de <https://www.redalyc.org/journal/4779/477951390005/477951390005.pdf>
- Garelli, P. T. (2019). *Espacios públicos y calidad de vida urbana. Estudio de caso en Tijuana, Baja California*. Obtenido de <https://www.colef.mx/posgrado/tesis/20141242/>
- Carruitero, M. &. (2021). *El habitar y el espacio público del distrito de San Martín de Porres en Lima, 2021*. Obtenido de https://repositorio.ucv.edu.pe/bitstream/handle/20.500.12692/75389/Carruitero_BM
- Chávez, C. (2019). *Espacios públicos y calidad de vida urbana. Estudio de caso en Tijuana, Baja California*. Obtenido de <https://www.colef.mx/posgrado/wp-content/uploads/2016/12/TESIS-Romero-Ch%C3%A1vez-Christian-Rodrigo.pdf>
- Concytec. (2018). *La investigación de tipo básica*. Obtenido de <https://www.questionpro.com/blog/es/investigacion-basica/#:~:text=La%20investigaci%C3%B3n%20b%C3%A1sica%20es%20un,investigaci%C3%B3n%20pura%20o%20investigaci%C3%B3n%20fundamental>.
- Constanza. (2016). *Confort*. Obtenido de <https://www.siberzone.es/blog-sistemas-ventilacion/que-es-el-confort-en-la-arquitectura/#:~:text=En%20general%20se%20refiere%20a,o%20mentalmente%20a%20los%20usuarios>.
- Escudero. (2019). Obtenido de <https://cuestionessociales.wordpress.com/2013/06/10/problema-de-falta-de-areas-verdes-en-lima/>
- Escudero, S. R. (2019). *Tenemos un problema con la concepción del espacio público y el valor que le damos*. Obtenido de <https://www.actualidadambiental.pe/mariana-alegre-tenemos-un-problema-con-la-concepcion-del-espacio-publico-y-el-valor-que-le-damos/>
- Carruitero, M. & León, J. (2021). *Gestión de ambientes públicos y el dominio en la índole urbana de la zona Greogorio Albarracín Lanchipa-Tacna, 2021*. Obtenido de <https://renati.sunedu.gob.pe/handle/sunedu/3086089?locale=es>
- Galicia, S. (2018). *Los espacios publicos, las causas de abandono y las características para su creacion*. Obtenido de <https://tesis.ipn.mx/bitstream/handle/123456789/26482/Los%20espacios%20p%C3%BAblicos%2C%20las%20causas%20de%20abandono%20TE-10352.pdf?sequence=1&isAllowed=y>
- García, L. (2020). *Relación de espacios públicos y la calidad de vida urbana, en el sector N° 1 del Centro Histórico de la ciudad de Trujillo, Perú – 2020*. Obtenido de

- https://repositorio.ucv.edu.pe/bitstream/handle/20.500.12692/45207/Garc%c3%ada_CLM_SD.pdf?sequence=1&isAllowed=y
- Garelli. (2021). *Deficiencia de áreas verdes pone en riesgo la salud de los habitantes de Mexico*. Obtenido de https://www.repositoriodigital.ipn.mx/bitstream/123456789/23348/3/Tesis_La%20Relacion_entre
- Garelli, P. T. (2021). *Los espacios públicos, Mexico. Instituto Politécnico Nacional*. . Obtenido de <https://tesis.ipn.mx/jspui/bitstream/123456789/26482/1/Los%20espacios%20p%C3%BAblicos%2C%20las%20causas%20de%20abandono%20TE-10352.pdf>
- Gómez Guerrero, E. (2021). *Influencia de los espacios públicos recreativos en bienestar de los pobladores del sector oeste del distrito Veintiséis de Octubre, Piura, 2021* . Obtenido de https://repositorio.ucv.edu.pe/bitstream/handle/20.500.12692/89373/G%c3%b3mez_GEF-SD.pdf?sequence=1&isAllowed=y
- Gómez, E. (2021). *Influencia de los espacios públicos recreativos en bienestar de los pobladores del sector oeste del distrito Veintiséis de Octubre, Piura, 2021*. Obtenido de https://repositorio.ucv.edu.pe/bitstream/handle/20.500.12692/89373/G%c3%b3mez_GEF-SD.pdf?sequence=1&isAllowed=y
- Guerrero. (2016). *EL ESPACIO PÚBLICO EN LA RIBERA DEL RÍO PIURA PARA MEJORAR LA CALIDAD URBANÍSTICA Y PAISAJÍSTICA DE LA ZONA: EL CASO DEL MALECÓN MIRAFLORES-PIURA 2016*. Obtenido de <https://repositorio.unp.edu.pe/bitstream/handle/UNP/419/ARQ-CAR-BEN-16.pdf?sequence=1&isAllowed=y>
- Guerrero, J. C. (15 de Mayo de 2019). *Piura tiene siete veces menos áreas verdes de las que debería. El tiempo*. Obtenido de <https://gua30.lamula.pe/2012/05/15/piura-tiene-siete-veces-menos-areas-verdes-de-las-que-deberia/gua3.0/>
- Guerrero, Z. J. (2019). *Piura tiene siete veces menos área verde de lo que debería. Diario El Tiempo*. Obtenido de <https://gua30.lamula.pe/2012/05/15/piura-tiene-siete-veces-menos-areas-verdes-de-las-que-deberia/gua3.0/>
- Harramato. (2020). *calidad de vida urbana*. Obtenido de <https://journals.openedition.org/revestudsoc/8517>
- Huashualdo, F. (2021). *estión de ambientes públicos y su influencia en la calidad del medio ambiente urbano del distrito Greogorio Albarracín Lanchipa – Tacna 2021*. Obtenido de <http://repositorio.unjbg.edu.pe/handle/UNJBG/4354>
- Carruitero, J. (2021). *El residir y las zonas públicas de San Martín de Porres en Lima, 2021*. Obtenido de https://repositorio.ucv.edu.pe/bitstream/handle/20.500.12692/75389/Carruitero_BM-Le%C3%B3n_AJD-SD.pdf?sequence=1&isAllowed=y
- jesus, M. (2018). *Servicios recreativos* . Obtenido de <https://www.nekomexico.com/post/2016/11/18/-qu%C3%A9-es-mobiliario-urbano>

- García, L. (2020). *Relación de las zonas públicas ante la habitabilidad urbana, en la sección 1 del Casco Antiguo de la urbe de Trujillo, Perú – 2020*. Obtenido de <https://repositorio.ucv.edu.pe/handle/20.500.12692/45207>
- Soto, L. (2019). *Accesibilidad urbana*. Obtenido de https://www.tdx.cat/bitstream/handle/10803/319707/01.CVVM_1de5.pdf
- Aquino, L. (2016). *Las zonas públicas en el riachuelo del río Piura con el fin de restablecer la función y paisajista del sector del Malecón Miraflores-Piura 2019*. Obtenido de <https://repositorio.unp.edu.pe/handle/UNP/419?locale-attribute=es>
- Alarcon. (2019). *El espacio público en la ribera del río Piura para mejorar la calidad urbanística y paisajista de la de la zona: el caso del Malecón Miraflores-Piura 2019*. Obtenido de <https://repositorio.unp.edu.pe/handle/UNP/419>
- Langemeyer, J. (2016). *Urban ecosystem cervices. The value of green spaces in cities*. Obtenido de <https://www.tesisenred.net/handle/10803/327016#page=1>
- Mayorga, T. &. (2019). *Relación de las zonas de espacios públicos frente al bienestar de las personas en Bogotá, México 2019*. Obtenido de <https://www.redalyc.org/journal/1251/125165763002/html/>
- Mendoza, H. y. (2018). *La investigación fenomenológica*. Obtenido de [https://scielo.isciii.es/scielo.php?script=sci_arttext&pid=S1132-12962017000100015#:~:text=La%20investigaci%C3%B3n%20fenomenol%C3%B3gica%20permite%20visualizar,Mu%C3%B1oz%20%26%20Erdmann%2C%202013\).](https://scielo.isciii.es/scielo.php?script=sci_arttext&pid=S1132-12962017000100015#:~:text=La%20investigaci%C3%B3n%20fenomenol%C3%B3gica%20permite%20visualizar,Mu%C3%B1oz%20%26%20Erdmann%2C%202013).)
- Meza-Aguilar, M. V.-R.-G. (2017). *Recuperación De Áreas Verdes Urbanas. La Importancia Del Diagnóstico Fitosanitario Para La Intervención*. Obtenido de <https://www.redalyc.org/journal/4779/477951390005/html/#:~:text=La%20falta%20d>
- QUESADA, T. (2022). *La conciencia ambiental y la conservación de las áreas verdes*. Obtenido de <https://repositorio.une.edu.pe/bitstream/handle/20.500.14039/6919/Teresa%20Raquel%20QUESADA%20ARAMBURU.pdf?sequence=1&isAllowed=y>
- Rodríguez. (2019). *Entornos recreativos*. Obtenido de <file:///C:/Users/JEIMY/Downloads/16085-Texto%20del%20art%C3%ADculo-63897-1-10-20161214.pdf>
- Rodríguez, N. (2020). *La influencia de las áreas recreativas públicas existentes en los patrones de convivencia del poblador del sector Manuel Arévalo III etapa, distrito de La Esperanza, Trujillo – 2020*. Obtenido de https://repositorio.ucv.edu.pe/bitstream/handle/20.500.12692/44791/Rodr%C3%adguez_CNL-SD.pdf?sequence=1&isAllowed=y
- Rodríguez, N. L. (2020). *La influencia de las áreas recreativas públicas existentes en los*. Obtenido de https://repositorio.ucv.edu.pe/bitstream/handle/20.500.12692/44791/Rodr%C3%adguez_CNL-SD.pdf?sequence=1&isAllowed=y

- Rojo, J. (2020). *El deuterio del espacio público y su impacto en las áreas destinadas a la socialización y al desarrollo de la accesibilidad en las ciudades medias mexicanas en Culiacán, Sinaloa 2020*. Obtenido de <https://www.tdx.cat/handle/10803/459121>
- Sánchez, J. (2018). *Espacios naturales*. Obtenido de https://www.sostenibilidad.com/medio-ambiente/espacios-naturales-mundo/?_adin=02021864894
- Seinfeld. (2021). Obtenido de <https://tandemarquitectura.pe/blog/arquitectura-de-espacios-recreativos-nid-14>
- Torres. (s.f.). *las zonas de recreación pública* . Obtenido de https://www.tdx.cat/bitstream/handle/10803/319707/01.CVVM_1de5.pdf
- Viera. (2017). *Imagen urbana*. Obtenido de <https://paot.org.mx/centro/paot/informe2003/temas/imagen.pdf>

ANEXOS

Anexo N° 1 – Tabla de categorización apriorística

Título: Dominio de las zonas de recreación pública en la calidad de vida urbana del distrito Veintiséis de Octubre, Piura - 2023.								
Problema de investigación	Pregunta de investigación	Preguntas específicas	Objetivo general	Objetivo específico	Categorías	Subcategorías	Metodología	
Las zonas de recreación pública se encuentran en abandono y deterioro, perjudicando así la calidad de vida urbana. Este problema se da por el acelerado crecimiento de la expansión urbana, a una mala gestión y la falta de participación de los usuarios, puesto que mayormente las personas viven en ciudades, dejando así en segundo plano las zonas de recreación pública, olvidando que estas zonas logran un equilibrio entre las personas y su entorno, lo que lleva a que estos espacios tengan una baja calidad de confort y sean inseguros para la población.	¿Cómo influyen las zonas de recreación pública en la calidad de vida urbana del distrito Veintiséis de Octubre, Piura 2023?	¿Cómo son los servicios recreativos existentes dentro de la imagen urbana del distrito Veintiséis de Octubre, Piura - 2023?	Evaluar la influencia de las zonas de recreación pública en la calidad de vida urbana del distrito Veintiséis de Octubre, Piura - 2023.	Describir los servicios recreativos existentes dentro de la imagen urbana del distrito Veintiséis de Octubre, Piura - 2023.	C1. Zona de recreación pública	Servicios recreativos	Tipo: Cualitativa Diseño: Fenomenológico	
		¿Cómo es la accesibilidad urbana hacia los entornos recreativos del distrito Veintiséis de Octubre, Piura - 2023?		Evaluar la accesibilidad urbana de los entornos recreativos del distrito Veintiséis de Octubre, Piura - 2023.		Accesibilidad urbana		
		¿Qué espacios naturales brindan mayor confort a los usuarios del distrito Veintiséis de Octubre, Piura - 2023?		Identificar los espacios naturales que brindan mayor confort a los usuarios del distrito Veintiséis de Octubre, Piura - 2023.		Espacios naturales		
						C2. Calidad de vida urbana		Imagen urbana
								Entorno recreativo
								Confort

Anexo N° 2 – Escenario de estudio



FACULTAD DE ARQUITECTURA
ESCUELA ACADÉMICO PROFESIONAL DE ARQUITECTURA
PIURA

Dominio de las zonas de recreación pública en la calidad de vida urbana del distrito Veintiséis de octubre, Piura - 2023.

PLANO:

DELIMITACIÓN DE ESCENARIO DE ESTUDIO

UBICACIÓN: VEINTISÉIS DE OCTUBRE



ASESORES:
 Mg. Arq. Velásquez Torres Jency Rocío
 Mg. Arq. Gutiérrez Castro, Jorge Luis

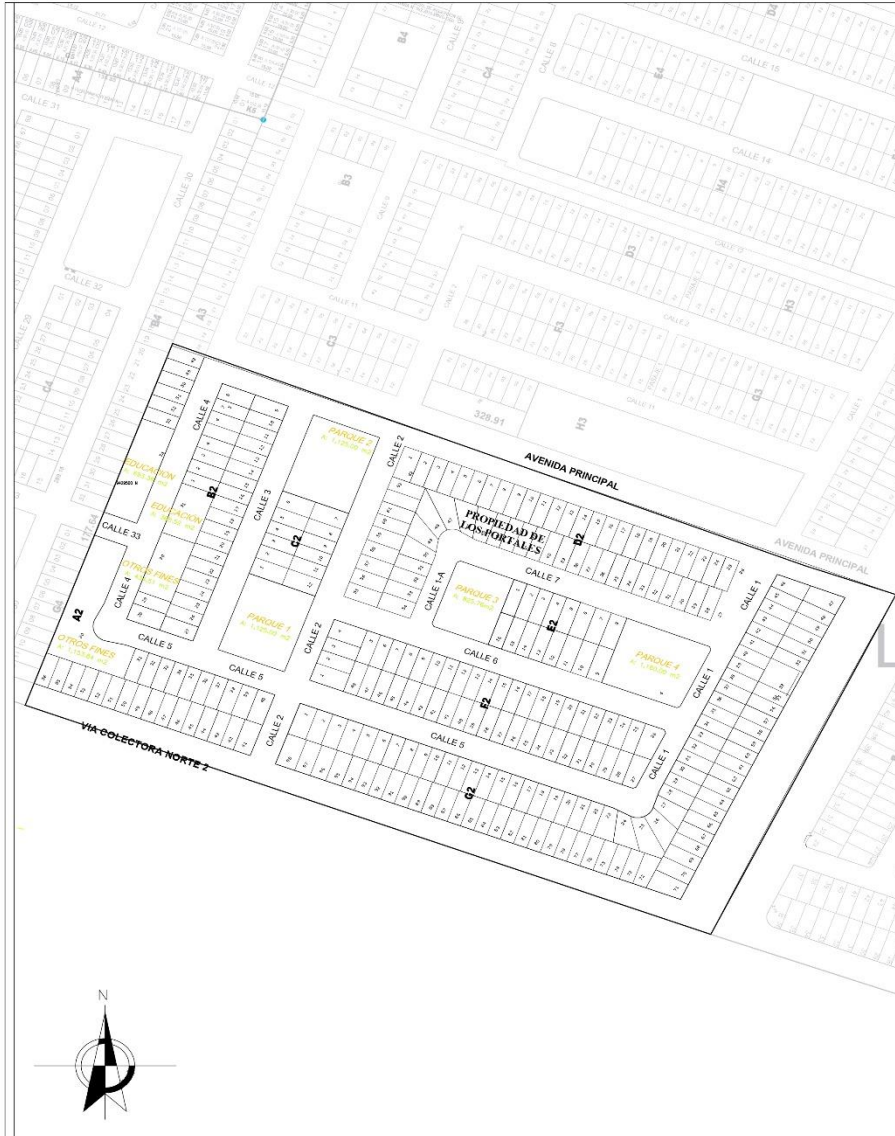
ALUMNO:
 Alvarez Valdiviezo Jemmy Janeth

ESCALA: INDICADA
 FECHA: -/23

FICHA: **01**

ESCENARIO DE ESTUDIO

Anexo N° 3 – Instrumento de recolección de datos (Ficha de observación)



REGISTRO FOTOGRÁFICO DEL ÁREA DE ESTUDIO
SUBCATEGORÍA:

■ INDICADOR

DESCRIPCIÓN DE LA OBSERVACIÓN:

LEYENDA GENERAL DE REPRESENTACIÓN GRÁFICA

	ÁREA DE LÍMITE
	INDICADOR
	PARQUE/ÁREA



FACULTAD DE ARQUITECTURA

ESCUELA ACADÉMICO PROFESIONAL ARQUITECTURA

PIURA

Domnio de las zonas de recreación pública en la calidad de vida urbana del distrito Veintiséis de octubre, Piura - 2022.

OBJETIVO:
Evaluar la accesibilidad urbana de los entornos recreativos del distrito Veintiséis de Octubre, Piura 2023.

CATEGORÍA:
ZONAS DE RECREACIÓN PÚBLICAS

SUBCATEGORÍA:
ACCESIBILIDAD URBANA

INDICADORES:
Vías
Rampas




ASESORES:
Ing. Arq. Gutiérrez Castro, Jorge
Arq. Velásquez Torres Jeny Rocío

ALUMNO:
Alvarez Valdiviezo Jetmy Janelly

ESCALA: INDICADA
FECHA: -/-/23

FICHA: 01

ACCESIBILIDAD URBANA

DOMINIO DE LAS ZONAS DE RECREACIÓN PÚBLICA EN LA CALIDAD DE VIDA URBANA DEL DISTRITO VEINTISÉIS DE OCTUBRE, PIURA - 2022.		
 UCV UNIVERSIDAD CÉSAR VALLEJO		
OBJETIVO ESPECÍFICO 1:		
Describir los servicios recreativos existentes dentro de la imagen urbana del distrito Veintiséis de Octubre, Piura 2023.		
SUBCATEGORÍA: SERVICIOS RECREATIVOS		
INDICADOR	N°	ITEMS
Juegos infantiles	1	¿Considera usted que los juegos infantiles se encuentran en buen estado para el uso de los niños?
Bancas	2	¿Los parques de su urbanización cuentan con bancas? ¿cuál es el estado de ellas?
Canchas deportivas	3	¿Considera usted que se deberían implementar más canchas deportivas dentro de su urbanización?
SUBCATEGORÍA: IMAGEN URBANA		
INDICADOR	N°	ITEMS
Espacios públicos	4	¿El estado actual de los espacios públicos influye de manera positiva dentro de su entorno urbano?
OBJETIVO ESPECÍFICO 2:		
Evaluar la accesibilidad urbana de los entornos recreativos del distrito Veintiséis de Octubre, Piura 2023.		
SUBCATEGORÍA: ACCESIBILIDAD URBANA		
INDICADOR	N°	ITEMS
Señalizaciones	5	¿Existen señalizaciones que ayuden a las personas con distintas discapacidades a movilizarse dentro de su urbanización sin ningún problema?
SUBCATEGORÍA: ENTORNO RECREATIVO		
Parques	6	¿Considera usted que los parques que tiene su urbanización cuentan con la estructura adecuada para para el fácil acceso de personas con discapacidades?
Áreas recreativas	7	¿Considera que la accesibilidad que tiene desde su casa a las áreas recreativas es cómoda y segura para usted y su entorno familiar?
Espacios naturales	8	¿Considera que los espacios naturales influyen en el bienestar de las personas?
OBJETIVO ESPECÍFICO 3:		
Identificar los espacios naturales que brindan mayor confort a los usuarios del distrito Veintiséis de Octubre Piura, 2023.		
SUBCATEGORÍA: CONFORT		
INDICADOR	N°	ITEMS
Comodidad	9	¿Los parques que existen dentro de su urbanización le generan comodidad?
Seguridad	10	¿Cuáles son los espacios naturales dentro de su urbanización que le brindan mayor seguridad?
Salud	11	¿Qué influencia tiene los parques ubicados dentro de su urbanización ante la salud pública?

Anexo N° 5 – Evaluación por juicio de expertos



UNIVERSIDAD CÉSAR VALLEJO

DOMINIO DE LAS ZONAS DE RECREACIÓN PÚBLICA EN LA CALIDAD DE VIDA URBANA DEL DISTRITO VEINTISÉIS DE OCTUBRE, PIURA - 2022.

EVALUACIÓN POR JUICIO DE EXPERTOS

Respetado experto: Usted ha sido seleccionado para evaluar el instrumento “Entrevista semiestructurada”. La evaluación del instrumento es de gran relevancia para lograr que sea válido y que los resultados obtenidos a partir de éste sean utilizados eficientemente; aportando al quehacer psicológico. Agradezco su valiosa colaboración.

1. DATOS GENERALES DEL EXPERTO

Nombre del experto:	NICOLAS ARNALDO CHULLY VITE	
Grado profesional:	Maestría (X)	Doctor ()
Área de formación académica:	Clinica (X)	Social ()
	Educativa (X)	Organizacional()
Áreas de experiencia profesional:	SUPERVISOR DE OBRA.	
Institución donde labora:	DIRECCION REGIONAL DE SAUD PIURA	
Tiempo de experiencia profesional en el área:	2 a 4 años ()	Mas de 5 años (X)

2. PROPÓSITO DE LA EVALUACIÓN

Validar el contenido del instrumento, por juicio de expertos.

3. DATOS DE LA ESCALA

Nombre de la prueba:	Entrevista semiestructurada dirigida a usuarios del distrito Veintiséis de Octubre
Autor (a):	Alvarez Valdiviezo Jeimy Janelly
Procedencia:	
Administración:	
Tiempo de aplicación:	20 minutos
Ámbito de aplicación:	La entrevista será aplicada a los usuarios de la Urbanización La Planicie, ubicada en el distrito Veintiséis de Octubre del departamento de Piura.
Significación:	La presente entrevista responde a los objetivos planteados en esta investigación. Las subcategorías empleadas son: Servicios recreativos, imagen urbana, accesibilidad urbana, entorno recreativo y confort.

4. SOPORTE TEÓRICO

CATEGORÍA	SUBCATEGORÍAS	DEFINICIÓN
Categoría 1 Zona de recreación pública	Servicios recreativos	Son aquellos mobiliarios que nos permiten la distracción y ayudan a aliviar las responsabilidades y trabajo, en estas se realizan acciones de manera voluntaria y entusiasta que aportan un diverso grado de relajación, diversión y socialización. (Mateo, J. 2018)
	Accesibilidad urbana	Son todos aquellos elementos que permiten al usuario moverse dentro de su población, es decir, a la facilidad con la que cualquier usuario puede acceder a los diversos espacios públicos en su entorno, sirviendo como apoyo en la calidad de vida de la sociedad. (Soto, L. 2019)
Categoría 2 Calidad de vida urbana	Imagen urbana	Esta conformado por los elementos naturales y construidos, los cuales son parte del marco visual de cada usuario, aportando un papel esencial en el crecimiento de las personas, puesto que sus elementos se adaptan a su entorno y aportan al aumento de la calidad de vida. (Viera, T. 2017).
	Entorno recreativo	Son los espacios públicos de fácil accesibilidad que cuentan con mobiliarios los cuales brindan servicios básicos para el uso recreativo de las personas. (Rodríguez, S. 2019)
	Confort	Es un conjunto de condiciones ideales que coinciden en los espacios públicos, los cuales están determinados por distintos factores, todos estos están conectados entre si para brindarle a los usuarios un máximo aprovechamiento y disfrute para las actividades realizadas en estas zonas (Constanza, J. 2013).



5. PRESENTACION DE INSTRUMENTOS PARA EL EXPERTO

A continuación, a usted le presento la "Entrevista semiestructurada", elaborado por Alvarez Valdiviezo Jeimy Janelly en el año 2023. De acuerdo con los siguientes indicadores califique cada uno de los ítems según corresponda.

CATEGORÍA	CALIFICACIÓN	INDICADOR
CLARIDAD El ítem se comprende fácilmente, es decir, su sintáctica y semántica son adecuadas.	1. No cumple con el criterio	El ítem no es claro.
	2. Bajo Nivel	El ítem requiere bastantes modificaciones o una modificación muy grande en el uso de las palabras de acuerdo con su significado o por la ordenación de estas.
	3. Moderado nivel	Se requiere una modificación muy específica de algunos de los términos del ítem.
	4. Alto nivel	El ítem es claro, tiene semántica y sintaxis adecuada.
COHERENCIA El ítem tiene relación lógica con la dimensión o indicador que está midiendo.	1. totalmente en desacuerdo (no cumple con el criterio)	El ítem no tiene relación lógica con la dimensión.
	2. Desacuerdo (bajo nivel de acuerdo)	El ítem tiene una relación tangencial /lejana con la dimensión
	3. Acuerdo (moderado nivel)	El ítem tiene una relación moderada con la dimensión que se está midiendo.
	4. Totalmente de Acuerdo (alto nivel)	El ítem se encuentra está relacionado con la dimensión que está midiendo.
RELEVANCIA El ítem es esencial o importante, es decir debe ser incluido.	1. No cumple con el criterio	El ítem puede ser eliminado sin que se vea afectada la medición de la dimensión.
	2. Bajo Nivel	El ítem tiene alguna relevancia, pero otro ítem puede estar incluyendo lo que mide éste.
	3. Moderado nivel	El ítem es relativamente importante.
	4. Alto nivel	El ítem es muy relevante y debe ser incluido.

Leer con detenimiento los ítems y calificar en una escala de 1 a 4 su valoración, así como solicitamos brinde sus observaciones que considere pertinente

1. No cumple con el criterio
2. Bajo nivel
3. Moderado nivel
4. Alto nivel



Categoría del instrumento: ZONAS DE RECREACIÓN PÚBLICA

- Primera Subcategoría: SERVICIOS RECREATIVOS
- Objetivos de la Subcategoría: Tiene por objetivo, describir los servicios recreativos existentes dentro de la imagen urbana del distrito Veintiséis de Octubre.

Indicadores	Ítem	Claridad	Coherencia	Relevancia	Observaciones/ Recomendaciones
Juegos infantiles	N°1	4	4	4	
Bancas	N°2	4	4	3	
Canchas deportivas	N°3	4	4	4	

- Segunda Subcategoría: ACCESIBILIDAD URBANA
- Objetivos de la Subcategoría: Tiene por objetivo, evaluar la accesibilidad urbana de los entornos recreativos del distrito Veintiséis de Octubre.

Indicadores	Ítem	Claridad	Coherencia	Relevancia	Observaciones/ Recomendaciones
Señalizaciones	N°5	4	4	4	

Categoría del instrumento: CALIDAD DE VIDA URBANA

- Primera Subcategoría: IMAGEN URBANA
- Objetivos de la Subcategoría: Tiene por objetivo, describir los servicios recreativos existentes dentro de la imagen urbana del distrito Veintiséis de Octubre.

Indicadores	Ítem	Claridad	Coherencia	Relevancia	Observaciones/ Recomendaciones
Espacios públicos	N°4	4	4	4	



- Segunda Subcategoría: ENTORNO RECREATIVO
- Objetivos de la Subcategoría: Tiene por objetivo, evaluar la accesibilidad urbana de los entornos recreativos del distrito Veintiséis de Octubre.

Indicadores	Ítem	Claridad	Coherencia	Relevancia	Observaciones/ Recomendaciones
Parques	Nº6	4	4	4	
Áreas recreativas	Nº7	4	3	3	
Espacios naturales	Nº8	4	4	4	

- Tercera Subcategoría: CONFORT
- Objetivos de la Subcategoría: Tiene por objetivo, Identificar los espacios naturales que brindan mayor confort a los usuarios del distrito Veintiséis de Octubre.

Indicadores	Ítem	Claridad	Coherencia	Relevancia	Observaciones/ Recomendaciones
Comodidad	Nº9	4	4	4	
Seguridad	Nº10	3	3	3	
Salud	Nº11	4	4	4	



Nicolás A. Chully Vite
Arquitecto
C.O.A. 621

Firma del evaluador

D.N.I.: 41607615

**EVALUACIÓN POR JUICIO DE EXPERTOS**

Respetado experto: Usted ha sido seleccionado para evaluar el instrumento "Entrevista semiestructurada". La evaluación del instrumento es de gran relevancia para lograr que sea válido y que los resultados obtenidos a partir de éste sean utilizados eficientemente; aportando al quehacer psicológico. Agradezco su valiosa colaboración.

1. DATOS GENERALES DEL EXPERTO

Nombre del experto:	<i>Yeshi Carol Marcos Salazar</i>		
Grado profesional:	Maestría <input checked="" type="checkbox"/>	Doctor ()	
Área de formación académica:	Clinica <input checked="" type="checkbox"/>	Social ()	Educativa ()
Áreas de experiencia profesional:	<i>Psicoterapeuta - Docencia Universitaria</i>		
Institución donde labora:	<i>Universidad Privada Antena Orrego</i>		
Tiempo de experiencia profesional en el área:	2 a 4 años ()	Mas de 5 años <input checked="" type="checkbox"/>	

2. PROPÓSITO DE LA EVALUACIÓN

Validar el contenido del instrumento, por juicio de expertos.

3. DATOS DE LA ESCALA

Nombre de la prueba:	Entrevista semiestructurada dirigida a usuarios del distrito Veintiséis de Octubre
Autor (a):	Alvarez Valdiviezo Jeimy Janelly
Procedencia:	
Administración:	
Tiempo de aplicación:	20 minutos
Ámbito de aplicación:	La entrevista será aplicada a los usuarios de la Urbanización La Planicie, ubicada en el distrito Veintiséis de Octubre del departamento de Piura.
Significación:	La presente entrevista responde a los objetivos planteados en esta investigación. Las subcategorías empleadas son: Servicios recreativos, imagen urbana, accesibilidad urbana, entorno recreativo y confort.

4. SOPORTE TEÓRICO

CATEGORÍA	SUBCATEGORÍAS	DEFINICIÓN
Categoría 1: Zona de recreación pública	Servicios recreativos	Son aquellos mobiliarios que nos permiten la distracción y ayudan a aliviar las responsabilidades y trabajo, en estas se realizan acciones de manera voluntaria y entusiasta que aportan un diverso grado de relajación, diversión y socialización. (Mateo, J. 2018).
	Accesibilidad urbana	Son todos aquellos elementos que permiten al usuario moverse dentro de su población, es decir, a la facilidad con la que cualquier usuario puede acceder a los diversos espacios públicos en su entorno, sirviendo como apoyo en la calidad de vida de la sociedad. (Soto, L. 2019).
Categoría 2: Calidad de vida urbana	Imagen urbana	Esta conformado por los elementos naturales y construidos, los cuales son parte del marco visual de cada usuario, aportando un papel esencial en el crecimiento de las personas, puesto que sus elementos se adaptan a su entorno y aportan al aumento de la calidad de vida. (Viera, T. 2017).
	Entorno recreativo	Son los espacios públicos de fácil accesibilidad que cuentan con mobiliarios los cuales brindan servicios básicos para el uso recreativo de las personas. (Rodríguez, S. 2019).
	Confort	Es un conjunto de condiciones ideales que coinciden en los espacios públicos, los cuales están determinados por distintos factores, todos estos están conectados entre sí para brindarle a los usuarios un máximo aprovechamiento y disfrute para las actividades realizadas en estas zonas. (Constanza, J. 2013).

5. PRESENTACION DE INSTRUMENTOS PARA EL EXPERTO

A continuación, a usted le presento la "Entrevista semiestructurada", elaborado por Alvarez Valdiviezo Jeimy Janelly en el año 2023. De acuerdo con los siguientes indicadores califique cada uno de los ítems según corresponda.

CATEGORÍA	CALIFICACIÓN	INDICADOR
CLARIDAD El ítem se comprende fácilmente, es decir, su sintáctica y semántica son adecuadas.	1. No cumple con el criterio	El ítem no es claro.
	2. Bajo Nivel	El ítem requiere bastantes modificaciones o una modificación muy grande en el uso de las palabras de acuerdo con su significado o por la ordenación de estas.
	3. Moderado nivel	Se requiere una modificación muy específica de algunos de los términos del ítem.
	4. Alto nivel	El ítem es claro, tiene semántica y sintaxis adecuada.
COHERENCIA El ítem tiene relación lógica con la dimensión o indicador que está midiendo.	1. totalmente en desacuerdo (no cumple con el criterio)	El ítem no tiene relación lógica con la dimensión.
	2. Desacuerdo (bajo nivel de acuerdo)	El ítem tiene una relación tangencial /lejana con la dimensión.
	3. Acuerdo (moderado nivel)	El ítem tiene una relación moderada con la dimensión que se está midiendo.
	4. Totalmente de Acuerdo (alto nivel)	El ítem se encuentra está relacionado con la dimensión que está midiendo.
RELEVANCIA El ítem es esencial o importante, es decir debe ser incluido.	1. No cumple con el criterio	El ítem puede ser eliminado sin que se vea afectada la medición de la dimensión.
	2. Bajo Nivel	El ítem tiene alguna relevancia, pero otro ítem puede estar incluyendo lo que mide éste.
	3. Moderado nivel	El ítem es relativamente importante.
	4. Alto nivel	El ítem es muy relevante y debe ser incluido.

Leer con detenimiento los ítems y calificar en una escala de 1 a 4 su valoración, así como solicitamos brinde sus observaciones que considere pertinente

1. No cumple con el criterio
2. Bajo nivel
3. Moderado nivel
4. Alto nivel

Categoría del instrumento: ZONAS DE RECREACIÓN PÚBLICA

- Primera Subcategoría: SERVICIOS RECREATIVOS
- Objetivos de la Subcategoría: Tiene por objetivo, describir los servicios recreativos existentes dentro de la imagen urbana del distrito Veintiséis de Octubre.

Indicadores	Ítem	Claridad	Coherencia	Relevancia	Observaciones/ Recomendaciones
Juegos infantiles	N°1	4	4	4	
Bancas	N°2	4	4	4	
Canchas deportivas	N°3	4	4	4	

- Segunda Subcategoría: ACCESIBILIDAD URBANA
- Objetivos de la Subcategoría: Tiene por objetivo, evaluar la accesibilidad urbana de los entornos recreativos del distrito Veintiséis de Octubre.

Indicadores	Ítem	Claridad	Coherencia	Relevancia	Observaciones/ Recomendaciones
Señalizaciones	N°5	4	4	4	

Categoría del instrumento: CALIDAD DE VIDA URBANA

- Primera Subcategoría: IMAGEN URBANA
- Objetivos de la Subcategoría: Tiene por objetivo, describir los servicios recreativos existentes dentro de la imagen urbana del distrito Veintiséis de Octubre.


Indicadores	Ítem	Claridad	Coherencia	Relevancia	Observaciones/ Recomendaciones
Espacios públicos	N°4	4	4	4	

- Segunda Subcategoría: ENTORNO RECREATIVO
- Objetivos de la Subcategoría: Tiene por objetivo, evaluar la accesibilidad urbana de los entornos recreativos del distrito Veintiséis de Octubre.

Indicadores	Ítem	Claridad	Coherencia	Relevancia	Observaciones/ Recomendaciones
Parques	N°6	4	4	4	
Áreas recreativas	N°7	4	4	4	
Espacios naturales	N°8	4	4	4	

- Tercera Subcategoría: CONFORT
- Objetivos de la Subcategoría: Tiene por objetivo, Identificar los espacios naturales que brindan mayor confort a los usuarios del distrito Veintiséis de Octubre.

Indicadores	Ítem	Claridad	Coherencia	Relevancia	Observaciones/ Recomendaciones
Comodidad	N°9	4	4	4	
Seguridad	N°10	4	4	4	
Salud	N°11	4	4	4	



 Ps. Yesenia Carol Marcos Salazar

 C.Ps.P 14688
 Firma del evaluador

D.N.I: 43971362



EVALUACIÓN POR JUICIO DE EXPERTOS

Respetado experto: Usted ha sido seleccionado para evaluar el instrumento “Ficha de observación”. La evaluación del instrumento es de gran relevancia para lograr que sea válido y que los resultados obtenidos a partir de éste sean utilizados eficientemente; aportando al quehacer psicológico. Agradezco su valiosa colaboración.

1. DATOS GENERALES DEL EXPERTO

Nombre del experto:	JOSE ALEJANDRO CASIRO PONCE		
Grado profesional:	Maestría (X)	Doctor ()	
Área de formación académica:	Clínica ()	Social ()	
	Educativa (X)	Organizacional ()	
Áreas de experiencia profesional:	ARQUITECTO DOCENTE		
Institución donde labora:	UNIVERSIDAD CÉSAR VALLEJO		
Tiempo de experiencia profesional en el área	2 a 4 años ()	Mas de 5 años (X)	

2. PROPÓSITO DE LA EVALUACIÓN

Validar el contenido del instrumento, por juicio de expertos.

3. DATOS DE LA ESCALA

Nombre de la prueba:	Ficha de observación
Autor (a):	Alvarez Valdiviezo Jeimy Janelly
Procedencia:	
Administración:	
Tiempo de aplicación:	30 minutos
Ámbito de aplicación:	La ficha de observación se realizará en la Urbanización La Planicie, ubicada en el distrito Veintiséis de Octubre del departamento de Piura.
Significación:	La ficha de observación ayudara a responder a los objetivos planteados en esta investigación. Las subcategorías empleadas son: Accesibilidad urbana, espacios naturales e imagen urbana.

4. SOPORTE TEÓRICO

CATEGORÍA	SUBCATEGORÍAS	DEFINICIÓN
Categoría 1. Zonas de recreación pública	Accesibilidad urbana	Son todos aquellos elementos que permiten al usuario moverse dentro de su población, es decir, a la facilidad con la que cualquier usuario puede acceder a los diversos espacios públicos en su entorno, sirviendo como apoyo en la calidad de vida de la sociedad. (Soto, L. 2019).
	Espacios naturales	Estos son llamados también como espacios verdes, los cuales se encuentran al aire libre, que, debido a su gran riqueza biológica o geológica, ayudan en la habitabilidad urbana por lo que contribuyen en las actividades del ser humano. (Sánchez, J. 2018).
Categoría 2. Calidad de vida urbana	Imagen urbana	Esta conformado por los elementos naturales y construidos, los cuales son parte del marco visual de cada usuario, aportando un papel esencial en el crecimiento de las personas, puesto que sus elementos se adaptan a su entorno y aportan al aumento de la calidad de vida. (Viera, T. 2017).



5. PRESENTACION DE INSTRUMENTOS PARA EL EXPERTO

A continuación, a usted le presento la "Entrevista semiestructurada", elaborado por Alvarez Valdiviezo Jeimy Janelly en el año 2023. De acuerdo con los siguientes indicadores califique cada uno de los ítems según corresponda

CATEGORÍA	CALIFICACIÓN	INDICADOR
CLARIDAD El ítem se comprende fácilmente, es decir, su sintáctica y semántica son adecuadas.	1. No cumple con el criterio	El ítem no es claro.
	2. Bajo Nivel	El ítem requiere bastantes modificaciones o una modificación muy grande en el uso de las palabras de acuerdo con su significado o por la ordenación de estas.
	3. Moderado nivel	Se requiere una modificación muy específica de algunos de los términos del ítem.
	4. Alto nivel	El ítem es claro, tiene semántica y sintaxis adecuada.
COHERENCIA El ítem tiene relación lógica con la dimensión o indicador que está midiendo.	1. totalmente en desacuerdo (no cumple con el criterio)	El ítem no tiene relación lógica con la dimensión.
	2. Desacuerdo (bajo nivel de acuerdo)	El ítem tiene una relación tangencial /lejana con la dimensión.
	3. Acuerdo (moderado nivel)	El ítem tiene una relación moderada con la dimensión que se está midiendo.
	4. Totalmente de Acuerdo (alto nivel)	El ítem se encuentra está relacionado con la dimensión que está midiendo.
RELEVANCIA El ítem es esencial o importante, es decir debe ser incluido.	1. No cumple con el criterio	El ítem puede ser eliminado sin que se vea afectada la medición de la dimensión.
	2. Bajo Nivel	El ítem tiene alguna relevancia, pero otro ítem puede estar incluyendo lo que mide éste
	3. Moderado nivel	El ítem es relativamente importante.
	4. Alto nivel	El ítem es muy relevante y debe ser incluido.

Leer con detenimiento los ítems y calificar en una escala de 1 a 4 su valoración, así como solicitamos brinde sus observaciones que considere pertinente

1. No cumple con el criterio
2. Bajo nivel
3. Moderado nivel
4. Alto nivel

Categoría del instrumento: ZONAS DE RECREACIÓN PÚBLICA

- Primera Subcategoría: ACCESIBILIDAD URBANA
- Objetivos de la Subcategoría: Tiene por objetivo, evaluar la accesibilidad urbana de los entornos recreativos del distrito Veintiséis de Octubre.

Indicadores	Ítem	Claridad	Coherencia	Relevancia	Observaciones/ Recomendaciones
Vías	Ficha 1	4	4	4	
Rampas		4	4	4	

- Segunda Subcategoría: ESPACIOS NATURALES
- Objetivos de la Subcategoría: Tiene por objetivo, Identificar los espacios naturales que brindan mayor confort a los usuarios del distrito Veintiséis de Octubre.

Indicadores	Ítem	Claridad	Coherencia	Relevancia	Observaciones/ Recomendaciones
Parques	Ficha 1	4	4	4	
Áreas verdes		4	4	4	
Alamedas		4	4	4	



Categoría del instrumento: CALIDAD DE VIDA URBANA

- Primera Subcategoría: IMAGEN URBANA
- Objetivos de la Dimensión. Tiene por objetivo, Describir los servicios recreativos existentes dentro de la imagen urbana del distrito Veintiséis de Octubre.

Indicadores	Ítem	Claridad	Coherencia	Relevancia	Observaciones/ Recomendaciones
Calles	Ficha 1	4	4	4	

Firma del evaluador

D.N.I: 45848497



José Alejandro Castro Romero
ARQUITECTO
CAP N° 10087

Anexo N° 6 – Respuesta de entrevista a usuarios

N°4	¿El estado actual de los espacios públicos influye de manera positiva dentro de su entorno urbano?
RESPUESTA	No, los espacios públicos no están cumpliendo con su objetivo, ya que actualmente estos se encuentran en estado de abandono, privando a los usuarios a acudir y transitar en ellos, además, el estado actual de estos espacios está causando un mal aspecto a la urbanización y afectando al desarrollo de esta.
N°8	¿Considera que los espacios naturales influyen en el bienestar de las personas?
RESPUESTA	Depende el estado en que se encuentren, si los espacios naturales se encuentran en buen estado si influyen en el bienestar de las personas, ya que al encontrarse en buenas condiciones, estos nos ayudaran en el desarrollo de las actividades realizadas dentro de la urbanización.
N°11	¿Qué influencia tiene los parques ubicados dentro de su urbanización ante la salud pública?
RESPUESTA	El estado actual de los parques de nuestra urbanización influye de manera negativa, puesto que estos parques se han convertido en fuentes infecciosas de zancudos y en basurales, generando así enfermedades gastrointestinales, estos factores ponen en riesgo a los habitantes y a los visitantes que acudan a esta urbanización. Todos estos daños son debido a que la municipalidad distrital no hace el mantenimiento adecuado en nuestros parques.

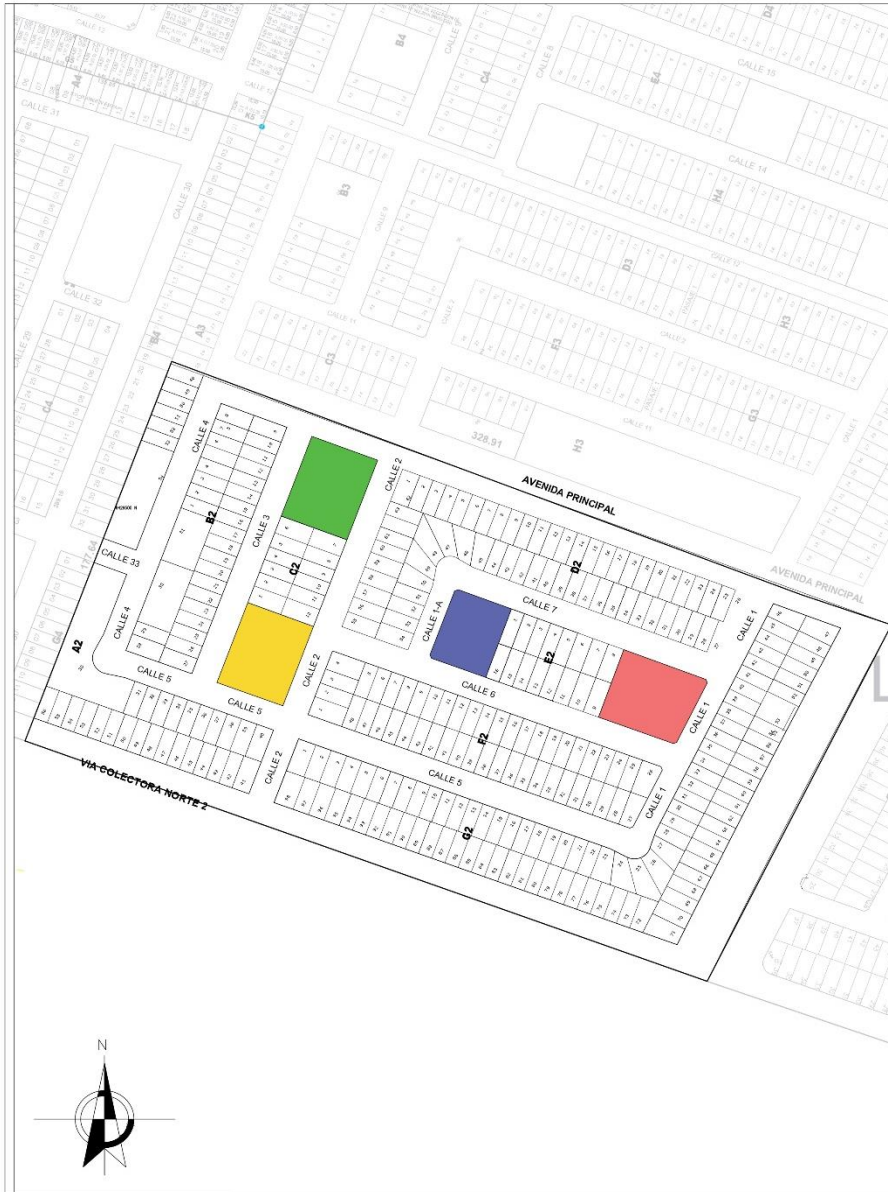
Resultados de la pregunta n°4, n°8 y n°11

Anexo N° 7 – Respuesta de entrevista a usuarios

N°1	¿Considera usted que los juegos infantiles se encuentran en buen estado para el uso de los niños?
RESPUESTA	No, todos los juegos infantiles se encuentran en estado de abandono por parte de la municipalidad, ya que estos juegos actualmente tienen la madera de las casitas hinchadas, con fisuras e incluso algunos de ellos se encuentran apolillados, los columpios están oxidados y desoldados, los toboganes de plástico están rotos y los toboganes de fierro se encuentran desoldados, todos estos juegos ponen en peligro a los niños.
N°2	¿Los parques de su urbanización cuentan con bancas? ¿Cuál es el estado de ellas?
RESPUESTA	Sí, todos los parques dentro de esta urbanización cuentan con bancas de concreto, solo alguna de ellas están quiñadas, sin embargo, la mayoría de ellas están en buen estado para el uso de todos los habitantes.
N°3	¿Considera usted que se deberían implementar más canchas deportivas dentro de su urbanización?
RESPUESTA	Por supuesto que sí, puesto que actualmente solo existe una cancha deportiva, sin embargo, esta se encuentra en un estado deplorable, en primer lugar la cancha deportiva se encuentra en un área hueca y a causa de las intensas lluvias hubo un desplome de tierra, además, se acumuló el agua dentro de ella, ocasionando que el piso de la plataforma se rompiera, los arcos se encuentran oxidados y desoldados, la cancha está rodeada por pasto que llega hasta la cintura, es por ello que se deberían implementar más canchas para que nuestras familias puedan hacer uso de ellas y no tengan que estar saliendo de la urbanización para buscar canchas, ya que ellos se ponen en riesgo.
N°4	¿El estado actual de los espacios públicos influye de manera positiva dentro de su entorno urbano?
RESPUESTA	No, los espacios públicos no están cumpliendo con su objetivo, ya que actualmente estos se encuentran en estado de abandono, privando a los usuarios a acudir y transitar en ellos, además, el estado actual de estos espacios está causando un mal aspecto a la urbanización y afectando al desarrollo de esta.

Resultados de la pregunta n°1, n°2, n°3 y n°4

Anexo N° 8 – Ficha de observación de espacios públicos



REGISTRO FOTOGRÁFICO DEL ÁREA DE ESTUDIO SUBCATEGORÍA:

■ ESPACIOS PÚBLICOS



DESCRIPCIÓN DE LA OBSERVACIÓN:

Se observo que el parque n°1 ● no se encuentra equipado para su uso, puesto que aun solo es un pedazo de tierra, lleno de maleza y basura.

El parque n°2 ● también solo es un pedazo de tierra, el cual esta destinado a zona de recreación publica, sin embargo aun no a sido construido.

El parque n°3 ● si cuenta con los equipamientos adecuados para el uso de los usuarios, sin embargo, se observo que las bancas se encontraban agrietada, la maleza llegaba hasta el pecho, convirtiendose en un foco infeccioso de zancudos, las condiciones de este parque no eran las adecuadas para el uso de los usuarios.

En el parque n°4 ● se observo que este si cuenta con bancas en buen estado, la maleza y arbustos podados (pero no en su totalidad) los caminos y rampas despejadas, se pudo observar que este parque si esta apto para su uso.

LEYENDA GENERAL	
■	INDICADOR
■	PARQUE N°1
■	PARQUE N°2
■	PARQUE N°3
■	PARQUE N°4



Domnio de las zonas de recreación pública en la calidad de vida urbana del distrito Veintiseis de octubre, Piura - 2022.

OBJETIVO:
Describir los servicios recreativos existentes dentro de la imagen urbana del distrito Veintiseis de Octubre, Piura 2023.

CATEGORÍA:
CALIDAD DE VIDA URBANA

SUBCATEGORÍA:
IMAGEN URBANA

INDICADORES:
Espacios públicos

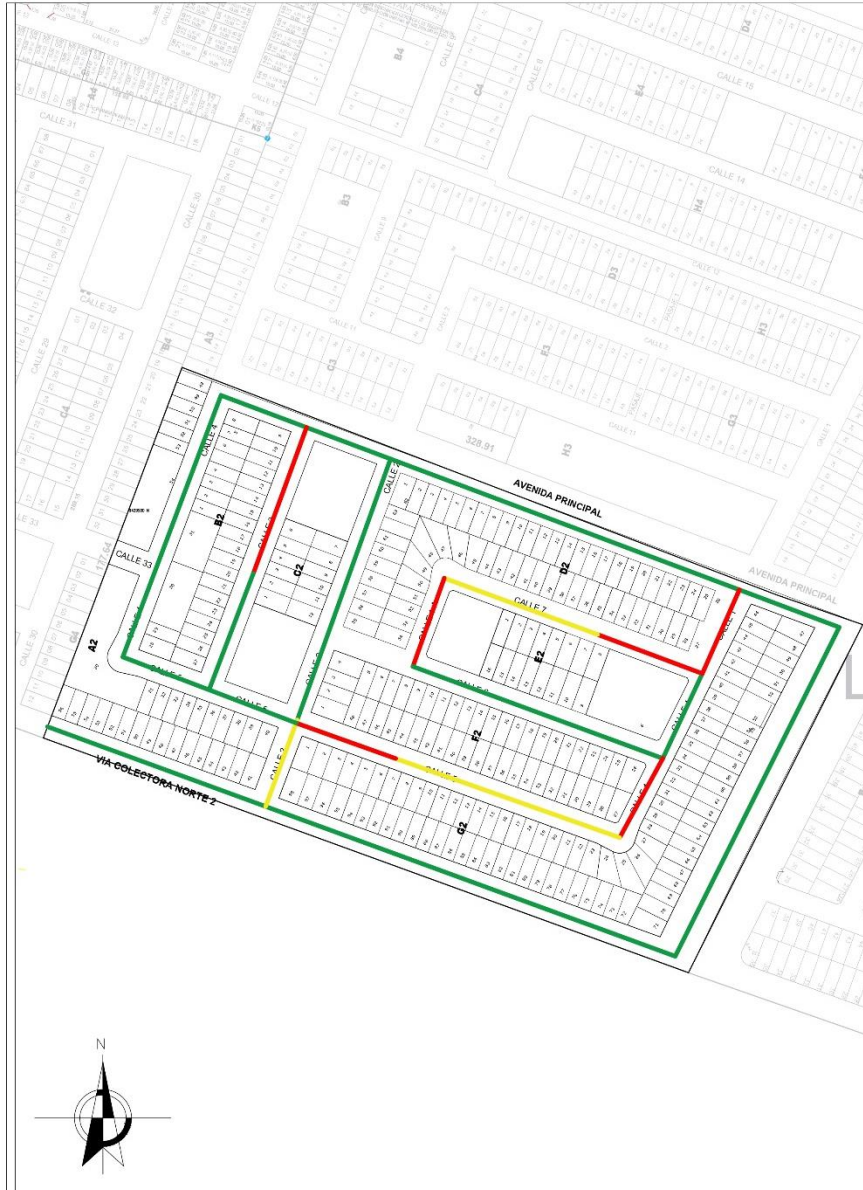


ASESORES:
Mg. Arq. Gutiérrez Castro, Jorge Luis
Arq. Velasquez Torres Jenny Rocío

ALUMNO:
Alvarez Valdiviazo, Jemy Janelly

ESCALA:
INDICADA
FECHA:
-//23
02
ESPACIOS PÚBLICOS

Anexo N° 9 – Ficha de observación de calles



REGISTRO FOTOGRÁFICO DEL ÁREA DE ESTUDIO SUBCATEGORIA:

CALLES



DESCRIPCIÓN DE LA OBSERVACIÓN:

- Se observa que en las calles: calle 4, calle 3, calle 5, calle 2, calle 6 y calle 1, se encuentran en buen estado, logrando el fácil acceso peatonal y vehicular.
- También se observaron calles en regular estado, tales como: tramo en calle 7, tramo en calle 5 y tramo en la calle 2, en estas se observo obstaculización por basura y pistas rotas.
- Por ultimo se observaron calles en mal estado, las cuales impiden el fácil acceso a las zonas de recreación pública, las calles en mal estado son: tramo en la calle 3, calle 1-A, tramo en calle 1, tramo en calle 7 y tramo en calle 5.

LEYENDA GENERAL	
■	CALLES
■	BUEN PISTADO
■	REGULAR PISTADO
■	MAL PISTADO



FACULTAD DE ARQUITECTURA

ESCUELA ACADÉMICO PROFESIONAL ARQUITECTURA PIURA

Dominio de las zonas de recreación pública en la calidad de vida urbana del distrito Veintiséis de octubre, Piura - 2022.

OBJETIVO:
Describir los servicios recreativos existentes dentro de la imagen urbana del distrito Veintiséis de Octubre, Piura 2023.

CATEGORIA:
CALIDAD DE VIDA URBANA

SUBCATEGORIA:
IMAGEN URBANA

INDICADORES:
Calles

UBICACIÓN: VEINTISEIS DE OCTUBRE



ABESORES:
Mg. Arq. Gutiérrez Castro, Jorge Luis
Arq. Velásquez Torres Jeny Rocío

ALUMNO:
Alvarez Valdiviezo, Jeimy Janelly

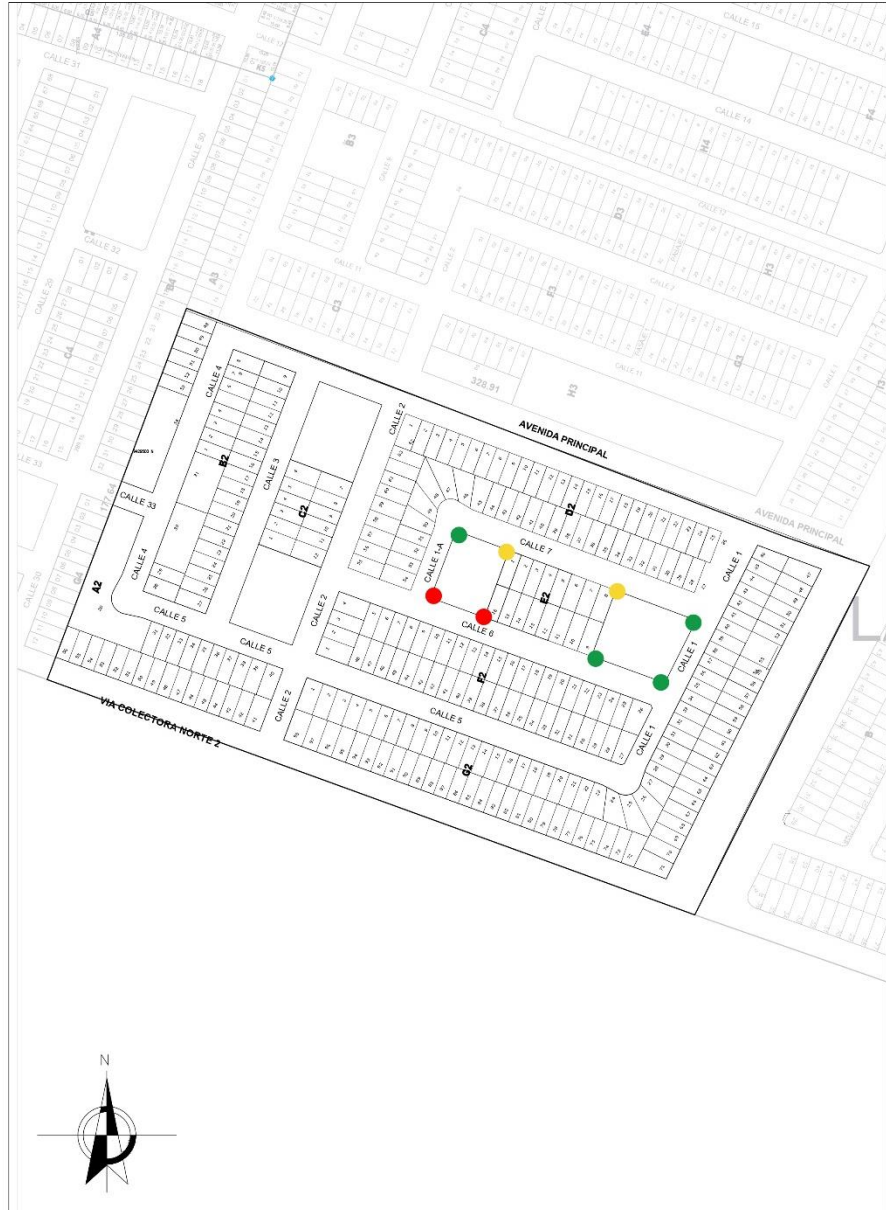
ESCALA:	FICHA:
INDICADA	03
FECHA:	-J-23
CALLES	

Anexo N° 10 – Respuesta de entrevista a usuarios

N°5	¿Existen señalizaciones que ayuden a las personas con distintas discapacidades a moverse dentro de su urbanización sin ningún problema?
RESPUESTA	No, hasta el momento la urbanización no cuenta con señalizaciones para las personas con discapacidades, solo existen señalizaciones de alumbrado, las cuales están obstaculizadas con maleza.
N°6	¿Considera usted que los parques que tiene su urbanización cuentan con la estructura adecuada para el fácil acceso de personas con discapacidades?
RESPUESTA	Si, ya que cada uno de los parques tiene una rampa en cada extremo, facilitando así el fácil acceso, sin embargo, todas ellas no se encuentran en un buen estado para su uso, ya que estas están obstaculizadas por basura o hierbas e incluso algunas se encuentran quiñadas o incluso rotas.
N°7	¿Considera que la accesibilidad que tiene desde su casa a las áreas recreativas es cómoda y segura para usted y su entorno familiar?
RESPUESTA	Con respecto a la iluminación, todas las calles y parques están muy bien iluminados, además la junta directiva de vecinos, hemos contratado vigilancia para salvaguardar nuestra seguridad. Sin embargo las pistas que son un medio de acceso no es segura, puesto que algunos tramos están rotos, agrietados, impidiendo ser utilizados, ya que tenemos el temor de que cuando estemos cruzando estas se desplomen.
N°8	¿Considera que los espacios naturales influyen en el bienestar de las personas?
RESPUESTA	Depende el estado en que se encuentren, si los espacios naturales se encuentran en buen estado si influyen en el bienestar de las personas, ya que, al encontrarse en buenas condiciones, estos nos ayudan en el desarrollo de las actividades realizadas dentro de la urbanización.

Resultados de la pregunta n°5, n°6, n°7 y n°8

Anexo N° 11 – Ficha de observación de rampas



REGISTRO FOTOGRÁFICO DEL ÁREA DE ESTUDIO SUBCATEGORIA:

RAMPAS



DESCRIPCIÓN DE LA OBSERVACIÓN:

- Se observó que tres de las cuatro rampas del parque n°4 y una rampa del parque n°3 se encuentran en buen estado y sin obstaculizaciones.
- También se observó que una de las cuatro rampas del parque cuatro y una rampa del parque n°3, se encuentran en regular estado, debido a que tienen poca maleza a su alrededor.
- Por último se observaron que dos de las cuatro rampas del parque n°3 se encuentran en mal estado, ya que estas se encuentran totalmente obstaculizadas por la maleza e incluso se encuentran rotas y deterioradas.

LEYENDA GENERAL	
	RAMPAS
	BUEN ESTADO
	REGULAR ESTADO
	MAL ESTADO



FACULTAD DE ARQUITECTURA

ESCUELA ACADÉMICO PROFESIONAL ARQUITECTURA PIURA

Dominio de las zonas de recreación pública en la calidad de vida urbana del distrito Veintiseis de Octubre, Piura - 2022.

OBJETIVO:
Describir los servicios recreativos existentes dentro de la imagen urbana del distrito Veintiseis de Octubre, Piura 2023.

CATEGORIA:
ZONAS DE RECREACION PÚBLICA

SUBCATEGORIA:
ACCESIBILIDAD URBANA

INDICADORES:
Rampas

UBICACIÓN: VEINTISEIS DE OCTUBRE



ASESORES:
Mg. Arq. Gutiérrez Castro, Jorge Luis
Arq. Velasquez Torres Jeny Rocío

ALUMNO:
Alvarez Valdiviezo, Jeimy Janely

ESCALA:	FICHA:
INDICADA	04
FECHA:	-/-/23
RAMPAS	

Anexo N° 12 – Respuesta de entrevista a usuarios

N°9	¿Los parques que existen dentro de su urbanización le generan comodidad?
RESPUESTA	No, pues estos se encuentran llenos de maleza, zancudos, con los juegos y bancas deterioradas, todo esto viene generando malestar e incomodidad a los usuarios, estas áreas no cuentan con un mantenimiento adecuado. Es por ello que ninguno de los vecinos acude a los parques que se encuentran en abandono.
N°10	¿Cuáles son los espacios naturales dentro de su urbanización que le brindan mayor seguridad?
RESPUESTA	Por el momento solo el parque n°4 es el que brinda comodidad, estadía y armonía, pues este parque es el mejor cuidado, el cuidado se debe a la participación de todos los vecinos (junta vecinal) que cooperamos todos los días para podar, sembrar flores y arreglar los juegos infantiles para que todos podamos tener un espacio donde recrearnos.
N°11	¿Qué influencia tiene los parques ubicados dentro de su urbanización ante la salud pública?
RESPUESTA	El estado actual de los parques de nuestra urbanización influye de manera negativa, puesto que estos parques se han convertido en fuentes infecciosas de zancudos y en basurales, generando así enfermedades gastrointestinales, estos factores ponen en riesgo a los habitantes y a los visitantes que acudan a esta urbanización. Todos estos daños son debido a que la municipalidad distrital no hace el mantenimiento adecuado en nuestros parques.

Resultados de la pregunta n°9, n°10 y n°11

Anexo N° 13 – Ficha de observación de áreas verdes.



REGISTRO FOTOGRÁFICO DEL ÁREA DE ESTUDIO
SUBCATEGORIA:

■ AREAS VERDES



DESCRIPCIÓN DE LA OBSERVACIÓN:

- Se observa que las áreas verdes (berma) se encuentran en buen estado en las avenidas y en algunos tramos.
- En otros tramos de las bermas se visualizo descampado y maleza sin podar, perjudicando la visual de la urbanizacion.
- Por ultimo se observaron que las masetas de concreto estan quiñadas y sin arboles, además algunas bermas de las calles estan sin sembrar y en completo abandono.

LEYENDA GENERAL	
■	AREAS VERDES
■	SIN PLANTADO
■	REGALAZA LISTADO
■	MAI PINTADO



Dominio de las zonas de recreación pública en la calidad de vida urbana del distrito Veintiséis de octubre, Piura - 2023.

OBJETIVO:
Describir los servicios recreativos existentes dentro de la imagen urbana del distrito Veintiséis de Octubre, Piura 2023.

CATEGORIA:
ZONAS DE RECREACIÓN PÚBLICA

SUBCATEGORIA:
ESPACIOS NATURALES

INDICADORES:
Áreas verdes

UBICACIÓN: VEINTISÉIS DE OCTUBRE

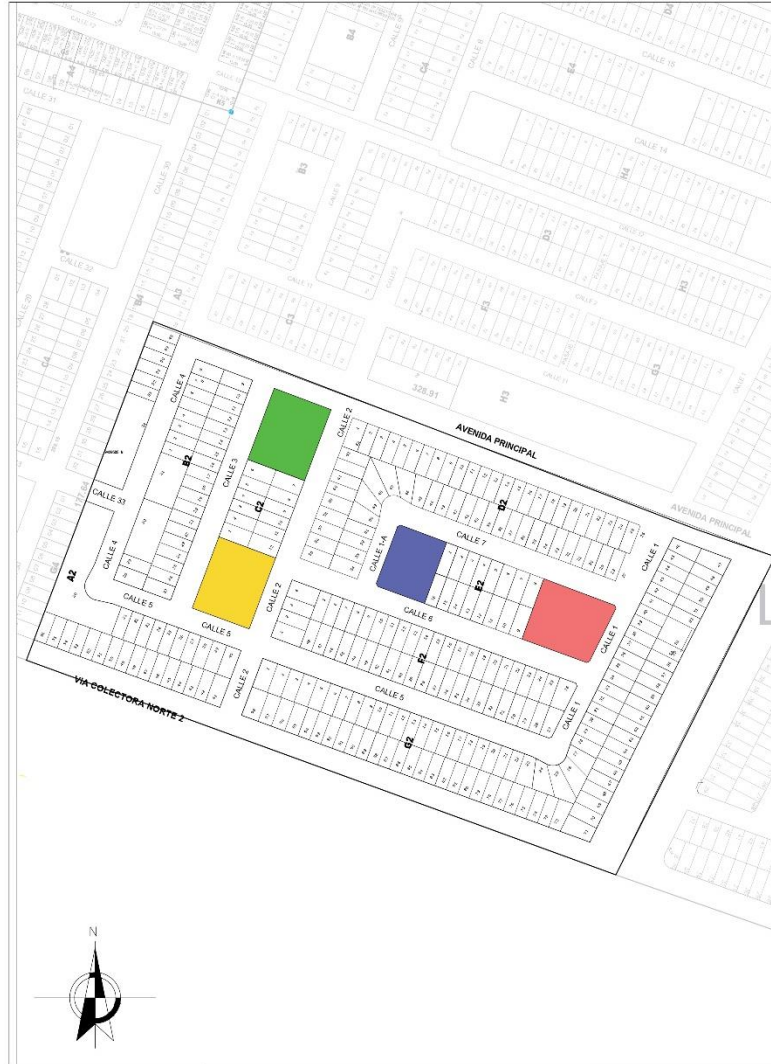


ASESORES:
Mg. Arq. Gutiérrez Castro, Jorge Luis
Arq. Velásquez Torres Jeny Rocío

ALUMNO:
Alvarez Valdovinoso, Jeimy Janeth


ESCALA:	FICHA:
INDICADA	05
FECHA:	2023
AREAS VERDES	

Anexo N° 14 – Ficha de observación de parques



REGISTRO FOTOGRÁFICO DEL ÁREA DE ESTUDIO SUBCATEGORIA:

■ PARQUES



DESCRIPCIÓN DE LA OBSERVACIÓN:

Se observo que el parque n°1 ● no se encuentra equipado para su uso, puesto que aun solo es un pedazo de tierra, lleno de maleza y basura.

El parque n°2 ● también solo es un pedazo de tierra, el cual esta destinado a zona de recreación publica, sin embargo aun no a sido construido.

El parque n°3 ● si cuenta con los equipamientos adecuados para el uso de los usuarios, sin embargo, se observo que las bancas se encontraban agrietada, la maleza llegaba hasta el pecho, convirtiendose en un foco infeccioso de zancudos, las condiciones de este parque no eran las adecuadas para el uso de los usuarios.

En el parque n°4 ● se observo que este si cuenta con bancas en buen estado, la maleza y arbustos podados (pero no en su totalidad) los caminos y rampas despejadas, se pudo observar que este parque si esta apto para su uso.

LEYENDA GENERAL

■	INDICAR 1
■	INDICAR 2
■	INDICAR 3
■	INDICAR 4



FACULTAD DE ARQUITECTURA

ESCUELA ACADÉMICO PROFESIONAL DE ARQUITECTURA
PIURA

Dominio de las zonas de recreación pública en la calidad de vida urbana del distrito Veintiséis de octubre, Piura - 2022.

OBJETIVO:
Identificar los espacios naturales que brindan mayor confort a los usuarios del distrito Veintiséis de Octubre Piura, 2023.

CATEGORIA:
ZONAS DE RECREACION PUBLICA

SUBCATEGORIA:
ESPACIOS NATURALES

INDICADORES:
Parqueo

UBICACIÓN: VEINTISÉIS DE OCTUBRE



ASESORES:
Mg. Arq. Gutiérrez Castro, Jorge Luis
Arq. Velásquez Torres Jenny Rocío

ALUMNO:
Alvarez Valdiviazo Joemy Janelly

ESCALA: FICHA:
INDICADA 06
FECHA:
-11-23
PARQUES