



**UNIVERSIDAD CÉSAR VALLEJO**

**ESCUELA DE POSGRADO**

**PROGRAMA ACADÉMICO DE MAESTRIA EN GESTIÓN PÚBLICA**

Planificación estratégica y su influencia en el ordenamiento territorial del distrito de  
Coishco - 2018

**TESIS PARA OBTENER EL GRADO ACADÉMICO DE:**

**Maestra en Gestión Pública**

**AUTORA:**

Br. Quijano Colchado, Leidy Karol (ORCID: 0000-0002-9256-1184)

**ASESOR:**

Dr. Sichez Muñoz, Víctor Alejandro (ORCID: 0000-0002-2288-9336)

**LÍNEA DE INVESTIGACIÓN:**

Gestión Ambiental y del Territorio

**CHIMBOTE - PERÚ**

**2019**

## **Dedicatoria**

A mi padre, Raúl Quijano Delgado, que, a pesar de nuestra distancia física, siento que estás conmigo siempre y sé que este momento hubiera sido tan especial para ti como lo es para mí.

A mi madre, Rosa Colchado Rojas por ser mi pilar más importante y por su optimismo que siempre me impulsa a seguir adelante.

A mi hermano, Raúl Juniors Quijano Colchado por su valioso apoyo en todo momento desde el inicio de mis estudios de maestría.

Karol Quijano Colchado

## **Agradecimiento**

A Dios, por permitirme tener una buena experiencia dentro de mi universidad.

A mi madre y hermano, por apoyarme en cada decisión y proyecto que decido encaminar, por confiar y creer en mí.

A la Universidad Cesar Vallejo, gracias a cada maestro que hizo parte de este proceso integral de formación.

A los expertos que han aportado para ser posible y terminar con éxito este trabajo de investigación, a la Municipalidad de Coishco que de alguna manera contribuyeron a facilitarme acceso a la información requerida para alcanzar los objetivos trazados en esta tesis.

Finalmente, a todas aquellas personas, colegas y amigos que me brindaron su apoyo, tiempo e información para el logro de mi investigación.

Karol Quijano Colchado

## Página del Jurado



**ESCUELA DE POSGRADO**  
UNIVERSIDAD CÉSAR VALLEJO

### DICTAMEN DE LA SUSTENTACIÓN DE TESIS

El/La Bachiller **QUIJANO COLCHADO, LEIDY KAROL**, para obtener el Grado Académico de Maestro/a en Gestión Pública, ha sustentado la tesis titulada:

Planificación Estratégica y su influencia en el Ordenamiento territorial del Distrito de Coishco, 2018.

El Jurado evaluador emitió el dictamen de: *Aprobar por unanimidad*

Habiendo hecho las recomendaciones siguientes: .....

Chimbote, 11 de agosto del 2019

Hora: *6:35*

Apellidos, Nombres y firma de Presidente de Jurado

*Dr. Edwin*  
Dr. Edwin López Robles

Apellidos, Nombres y firma de Secretario/a de Jurado

*Mg. Juan Francisco*  
Mg. Juan Francisco Salazar Llanos

Apellidos, Nombres y firma de Vocal de Jurado

*Mg. Víctor Alejandro*  
Mg. Víctor Alejandro Sánchez Muñoz

## Declaratoria de Autenticidad

### Declaratoria de Autenticidad

Yo, Quijano Colchado, Leidy Karol, estudiante de la Escuela de Posgrado de la Universidad César Vallejo Filial Chimbote, declaro que el trabajo académico titulado "Planificación estratégica y su influencia en el ordenamiento territorial del distrito de Coishco - 2018" presentado en 94 folios, para la obtención del grado académico de Maestra en Gestión Pública es de mi autoría.

Por lo tanto, declaro lo siguiente:

- He mencionado todas las fuentes empleadas en el presente trabajo de investigación identificando correctamente toda cita textual o de paráfrasis proveniente de otras fuentes de acuerdo a lo establecido por las normas de elaboración de trabajo académico.
- No he utilizado ninguna otra fuente distinta de aquellas expresamente señaladas en este trabajo.
- Este trabajo de investigación no ha sido previamente presentado completa ni parcialmente para la obtención de otro grado académico o título profesional.
- Soy consciente de que mi trabajo puede ser revisado electrónicamente en búsqueda de plagios.

De contar uso de material intelectual ajeno sin el debido reconocimiento de su fuente o autor, se someto a las sanciones que determinan el procedimiento disciplinario.

Chimbote, 03 de agosto del 2019



---

Br. Leidy Karol Quijano Colchado

D.N.I: 46895392

## Índice

Dedicatoria	ii
Agradecimiento	iii
Página de Jurado	iv
Declaratoria de autenticidad	v
Índice	vi
Índice de tablas	vii
Índice de figuras	ix
<b>RESUMEN</b>	x
<b>ABSTRACT</b>	xi
<b>I. INTRODUCCIÓN</b>	1
<b>II. MÉTODO</b>	16
2.1.Tipo y diseño de investigación	16
2.2.Operacionalización de las variables	16
2.3.Población, muestra y muestreo	19
2.4.Técnica e instrumentos de recolección de datos, validez y confiabilidad	21
2.5.Procedimientos	22
2.6.Método de análisis de datos	22
2.7.Aspectos éticos	23
<b>III. RESULTADOS</b>	24
<b>IV. DISCUSIÓN</b>	40
<b>V. CONCLUSIONES</b>	43
<b>VI. RECOMENDACIONES</b>	44
<b>REFERENCIAS</b>	45
<b>ANEXOS</b>	48
Anexo 1: Matriz de consistencia	49
Anexo 2: Instrumentos - Ficha técnica	53
Anexo 3: Validez y confiabilidad	55
Anexo 4: Autorización de la institución donde se aplicó la investigación	64
Anexo 5: Base de datos	65
Anexo 6: Artículo científico	68

## Índice de tablas

		<b>Pág.</b>
Tabla 1	Distribución de los trabajadores de la población correspondiente a la Municipalidad Distrital de Coishco – 2018	19
Tabla 2	Distribución de los trabajadores de la población en el Área de Gerencia de Infraestructura, Proyectos y Obras de la Municipalidad Distrital de Coishco – 2018	20
Tabla 3	Resultados de la Variable Planificación Estratégica	24
Tabla 4	Resultados Diagnostico Territorial del Área de Gerencia de Infraestructura, Proyectos y Obras de la Municipalidad Distrital de Coishco – 2018	25
Tabla 5	Análisis del Entorno del Área de Gerencia de Infraestructura, Proyectos y Obras de la Municipalidad Distrital de Coishco – 2018	26
Tabla 6	Análisis del Entorno del Área de Gerencia de Infraestructura, Proyectos y Obras de la Municipalidad Distrital de Coishco – 2018	27
Tabla 7	Participación Social de la población del Área de Gerencia de Infraestructura, Proyectos y Obras de la Municipalidad Distrital de Coishco – 2018	28
Tabla 8	Resultados de la Variable Planificación Estratégica	29
Tabla 9	Ambiental del Área de Gerencia de Infraestructura, Proyectos y Obras de la Municipalidad Distrital de Coishco – 2018	30
Tabla 10	Social del Área de Gerencia de Infraestructura, Proyectos y Obras de la Municipalidad Distrital de Coishco – 2018	31
Tabla 11	Económica del Área de Gerencia de Infraestructura, Proyectos y Obras de la Municipalidad Distrital de Coishco – 2018	32
Tabla 12	Zonificación Urbana del Área de Gerencia de Infraestructura, Proyectos y Obras de la Municipalidad Distrital de Coishco – 2018	33
Tabla 13	Acondicionamiento Territorial del Área de Gerencia de Infraestructura, Proyectos y Obras de la Municipalidad Distrital de Coishco – 2018	34

Tabla 14	Catastro y Titulación del Área de Gerencia de Infraestructura, Proyectos y Obras de la Municipalidad Distrital de Coishco – 2018	35
Tabla 15	Tabla de Contrastación de Hipótesis de la Planificación estratégica en el Ordenamiento Territorial de la Municipalidad Distrital de Coishco -2018	36
Tabla 16	Tabla de Contrastación de la dimensión Análisis Territorial de la Planificación estratégica en el Ordenamiento Territorial de la Municipalidad Distrital de Coishco -2018	37
Tabla 17	Tabla de Contrastación de la dimensión Análisis del Entorno de la Planificación estratégica en el Ordenamiento Territorial de la Municipalidad Distrital de Coishco -2018	38
Tabla 18	Tabla de Contrastación de la dimensión Análisis del Entorno de la Planificación estratégica en el Ordenamiento Territorial de la Municipalidad Distrital de Coishco -2018	38
Tabla 19	Tabla de Contrastación de la dimensión Diagnostico Institucional de la Planificación estratégica en el Ordenamiento Territorial de la Municipalidad Distrital de Coishco -2018	39



## Índice de figuras

		<b>Pág.</b>
Figura 1	Análisis de la Variable Planificación Estratégica	24
Figura 2	Niveles de la dimensión Diagnostico Territorial del Área de Gerencia de Infraestructura, Proyectos y Obras de la Municipalidad Distrital de Coishco – 2018	25
Figura 3	Análisis de la dimensión del análisis del Entorno del Área de Gerencia de Infraestructura, Proyectos y Obras de la Municipalidad Distrital de Coishco – 2018	26
Figura 4	Análisis de la dimensión Participación Social del Área de Gerencia de Infraestructura, Proyectos y Obras de la Municipalidad Distrital de Coishco – 2018	27
Figura 5	Análisis de la dimensión Diagnostico Institucional del Área de Gerencia de Infraestructura, Proyectos y Obras de la Municipalidad Distrital de Coishco – 2018	28
Figura 6	Análisis de la Variable Ordenamiento Territorial	29
Figura 7	Análisis de la dimensión Ambiental del Área de Gerencia de Infraestructura, Proyectos y Obras de la Municipalidad Distrital de Coishco – 2018	30
Figura 8	Análisis de la dimensión Social del Área de Gerencia de Infraestructura, Proyectos y Obras de la Municipalidad Distrital de Coishco – 2018	31
Figura 9	Análisis de la dimensión Económica del Área de Gerencia de Infraestructura, Proyectos y Obras de la Municipalidad Distrital de Coishco – 2018	32
Figura 10	Análisis de la dimensión Zonificación Urbana del Área de Gerencia de Infraestructura, Proyectos y Obras de la Municipalidad Distrital de Coishco – 2018	33
Figura 11	Análisis de la dimensión Acondicionamiento Territorial del Área de Gerencia de Infraestructura, Proyectos y Obras de la Municipalidad Distrital de Coishco – 2018	34
Figura 12	Análisis de la dimensión Catastro y Titulación del Área de Gerencia de Infraestructura, Proyectos y Obras de la Municipalidad Distrital de Coishco – 2018.	35

## RESUMEN

El presente trabajo de investigación se desarrolló con el objetivo de diagnosticar la planificación estratégica y su influencia en el ordenamiento territorial del distrito de Coishco – 2018.

La variable independiente es la planificación estratégica y la variable dependiente es ordenamiento territorial, la muestra parte fue de 12 administrativos de la Municipalidad distrital de Coishco, seleccionados mediante un muestreo no probabilístico.

La técnica empleada fue el cuestionario por cada variable, para la validez de estos se utilizó la validez de contenido o juicio de expertos a través de un matriz considerando criterios de redacción, pertinencia, coherencia, adecuación y comprensión, así como la validez de constructo o análisis factorial. Para medir la confiabilidad de aplico el coeficiente Alfa Cronbach. Para procesar la información y analizar los datos, se utilizó la estadística descriptiva e inferencial apoyados de los programas EXCEL Y SPSS V21. Para determinar la congruencia entre la planificación estratégica y el ordenamiento territorial del distrito de Coishco - 2018, se utilizó el coeficiente de contingencia del estadístico de prueba Spearman, demostrándose que la Planificación Estratégica si requiere de condiciones técnico, presupuestales y operativas para consolidarse como un Instrumento fundamental para el Ordenamiento Territorial del distrito de Coishco-2018.

El nivel que predomina en la variable de planificación estratégica, es el nivel deficiente con un 75,0% seguido del nivel Muy Bueno con un 25% y en cuanto a la variable Ordenamiento Territorial en la que predomina es el nivel deficiente 77,0%. El estudio es muy importante ya que a partir de las conclusiones permite evaluar, analizar las condiciones que requiere la planificación estratégica para consolidarse como un instrumento fundamental para el ordenamiento territorial en el distrito de Coishco; y de esta manera promover el ordenamiento territorial garantizando el desarrollo equilibrado o sostenibilidad de los recursos naturales que cuenta nuestro medio ambiente.

**Palabras clave:** Planificación Estratégica, ordenamiento territorial, desarrollo urbano

## ABSTRACT

This research work was developed with the objective of diagnosing strategic planning and its influence on the territorial planning of the district of Coishco - 2018.

The independent variable is strategic planning and the dependent variable is territorial planning, the sample was part of 12 administrative authorities of the District Municipality of Coishco, selected through a non-probabilistic sampling.

The technique used was the questionnaire for each variable, for the validity of these, the validity of content or judgment of experts was used through a matrix considering criteria of drafting, relevance, coherence, adequacy and understanding, as well as the validity of the construct or factorial analysis. To measure the reliability of applying the alpha Cronbach coefficient. To process the information and analyze the data, the descriptive and inferential statistics supported by the EXCEL and SPSS V21 programs were used. To determine the congruence between the strategic planning and the territorial planning of the district of Coishco - 2018, the contingency coefficient of the Spearman test statistic was used, demonstrating that the Strategic Planning does require technical, budgetary and operational conditions to consolidate as an Instrument fundamental for the Territorial Planning of the district of Coishco-2018.

The level that predominates in the strategic planning variable is the deficient level with 75.0% followed by the Very Good level with 25% and in terms of the Territorial Planning variable in which it predominates is the deficient level 77.0%. The study is very important since, based on the conclusions, it is possible to evaluate, analyze the conditions that strategic planning requires to consolidate as a fundamental instrument for territorial planning in the district of Coishco; and in this way promote territorial planning, guaranteeing the balanced development or sustainability of the natural resources that our environment has.

**Keywords:** Strategic Planning, territorial planning, urban development

## I. INTRODUCCIÓN

Actualmente en el Perú, la evolución de la planificación estratégica es limitada ya que en el origen de nuestro país no era lo que se esperaba, nuestras 8 regiones no prosperaban y andaban enfrascadas en un alto atraso surgido por una pausada integración de una planificación adecuada. Se debe concientizar a la población de lo importante que es añadir instrumentos de gestión que cuiden y mantengan el adecuado sistema para un mejor ordenamiento territorial ya que se necesita un orden, una planificación de componentes que guíen y de que se dispone para mejorar y así prevalecer la toma de decisiones para una figura que sea congruente e incluir los aspectos socioculturales, ambientales, económicos, políticos, entre otras y de esta forma cumplir la misión y así impulsara obtener el objetivo de su visión con el apoyo de la comunidad. Pero existe un problema ¿Cómo lograrlo? Como respuesta contamos con instrumentos de gestión que nos proporciona acondicionar el territorio determinando sus tendencias y perspectivas de desarrollo: Planificación estratégica territorial.

Contando con los criterios antes mencionadas, para un buen ordenamiento territorial es importantísimo adicionar aspectos en nuestra planificación ya que según Friedmann (2001) nos dice “que una buena dirección en la gestión es determinante para la intervención de medios y recursos; el manejo de la institución y un buen funcionamiento, el plan y acción de reglamentos y sistemas técnicos para alcanzar los objetivos trazados” estos escenarios define la eficiencia de una buena planificación y de tal manera dan un rumbo al desarrollo de nuestro país influyendo en la conformación de especialidades y así poder promover el crecimiento ordenado y planificado.

En este contexto, la finalidad de esta presente investigación es averiguar y analizar la influencia de la planificación estratégica en el ordenamiento territorial del distrito de Coishco, a su vez detallar el grado de planificación estratégica y ordenamiento que exista en el distrito, luego diagnosticar el grado de magnitud de la participación social y la influencia en el ordenamiento territorial.

La presente investigación “La planificación estratégica y su influencia en el ordenamiento territorial del distrito de Coishco”, contribuirá a exhibir; la calidad de vida de los pobladores relacionándolo con un ordenamiento sostenible territorial inclinándolo a una gestión estratégica, a la vez lo importante que será el presente estudio en la comunidad,

reside en comparar las propiedades d un adecuado planeamiento estratégico con el ordenamiento territorial, la colaboración de la investigación ayudara a los organismos gubernamentales y no gubernamentales y comunidad en general que consideren un desarrollo sostenible en los aspectos ambientales, sociales, económicos, zonificación urbana, acondicionamiento territorial, catastro y titulación, mediante planificación, el efecto obtenido será un tributo al conocimiento.

El presente estudio, permite implementar el grado de planificación estratégica de la municipalidad del distrito de Coishco, en relación a las deficiencias y limitaciones de la actual gestión municipal en relación al ordenamiento territorial y como afecta a la realidad política, social, económica y por ende a nuestro país. La organización de los espacios se debe dar en las calles, los pasajes y avenidas, siendo estos decididos por los gobiernos locales. (Malo, 2012a)

A nivel nacional el autor, respecto a la planificación estratégica dice:

El Instituto Nacional de Planificación en nuestro país, consideraba entre otras cosas el espacio físico del país, sin embargo, en el año 1992 fue disuelta esta organización quedando así todo en manos del Ministerio de Economía, pero sin los técnicos y profesionales adecuados para la la labor de ordenamiento territorial (Correa, 2015).

El distrito de Coishco está ubicado en la costa norcentral del Perú, ubicado a 473m al norte del distrito de Lima, ubicada a 15 minutos del distrito de Chimbote y a 2 horas del distrito de Trujillo, las tres ciudades próximas a través medio de transporte terrestre. Coishco se ubica a las orillas del Océano Pacífico con su bahía de Coishco, rodeada de una cadena de cerros, es un pueblo puerto marítimo y sitio industrial donde alberga un importante número de industrias pesqueras, que se encuentra ubicado en la región Ancash, provincia de Santa.

No ha sido muy analizado el origen del nombre, pero probablemente podría ser un quechua ancashino. En el distrito de Coishco el nivel de desarrollo urbano no ha sido uniforme tiene falencias; la población y los recursos naturales también han sufrido una distribución variable; los equipamientos públicos por lo general se encuentran mejor concentrados en la capital y/o en pocas ciudades del interior y esto impide que el distrito se desarrolle mejor ya que le falta mayor equipamiento en el distrito. Por lo tanto, a través del

PDU de la provincia del Santa, que es un material de gestión para la planificación y así organizar un monitoreo de acción a mediano y largo plazo. Se buscará analizar detalladamente y más cerca al lugar para así lograr un desarrollo con una imagen global.

Las investigaciones que se antepone se vinculan con una de las variables, a nivel internacional, el trabajo de investigación de Castro, A. (2014), precisa que el estudio de los planes del ordenamiento territorial del medio ambiente se guían por las características de su origen y evolución de su geografía, sobre los materiales que la conforman y su estructura, el suelo y las capas y su repercusión sobre la presencia de erosión, orientado a los desastres naturales, de los orígenes acuáticos, el almacén adecuado de los residuos del terreno urbano y la condición del agua, sin tener en cuenta el efecto de reglamentos de edificaciones y los consejos urbanísticos, de los cuales nos hablan de argumentos reglamentarios como alturas de edificaciones, vías de tránsito, ocupación poblacional y construcción y que no se consideran la igualdad del territorio y que así aceptar un uso adecuado del medio ambiente con normas sostenibles. A su vez el autor señala que poseer una igualdad social, el aumento económico y la capacidad de la sociedad para hacer un uso consciente y responsable de sus recursos, sin agotar o exceder su capacidad de renovación porque es evidente la ausencia medioambiental en la planeación territorial. Hoy por hoy la planificación se dará por las eventualidades de la sociedad y al apropiarse es que se sostendrá un desarrollo sostenible. Es por ello que las constantes alteraciones climáticas que ahora preocupan a la humanidad no se integran a las buenas políticas constituidas en la Planificación del territorio urbano.

Por su parte, Rodríguez & Aldrey (2007) en Guatemala estudian las leyes sobre la programación del espacio físico, encontrando que hay necesidades de organización y distribución del espacio físico, dado que no cuentan con los reglamentos necesarios para su ejecución, por ello sugieren la reformulación de las entidades gubernamentales a fin de que estas puedan servir estratégicamente a las necesidades de planificación territorial.

A nivel nacional, Ramírez, (2013), en su tesis doctoral de educación en la ciudad de Lima, encuentra que la Planificación Educativa tiene relación significativa con la aptitud de gestión en las diferentes instituciones educativas públicas del distrito de Chorrillos, a nivel primario, concluye además en la importancia de las figuras directivas como agentes de cambio.

Según Cruz, F. (2006). En su tesis para obtener el Grado de Magister en Geografía estudia la cuencia de Huaraz-Lima del Río Negro Olleros, también llega a conclusiones parecidas al encontrar la planificación como una herramienta necesaria para la distribución adecuada del espacio físico.

La Planificación Estratégica, su primera aparición fue a finales de los años **50**, donde las organizaciones se dieron cuenta de las decisiones dependiendo del lugar, sector y como sería sus futuras transacciones. Según Porter (1992), esta elección para resolver diferentes situaciones las nombro Formulación Estratégica y el desarrollo por la cual los gobernadores manifestaban las estrategias en esa época recibió el nombre de Planificación Estratégica.

Tiempo después vario la creación ya que la estructura era inicial y la planificación debía adaptarse. Es por ello que en los años 60 se designó Planeación de Habilidades a partir de esta etapa.

En los años 70, se originan importantes acontecimientos en la tecnología, administración socio política por ello, los organismos realizaban empeños con la finalidad de dar una solución estratégica pertinente a lo que se designó Respuesta Administrativa.

La Planificación Estratégica, en la década de los 80, se demuestra que por el aguante a la variación las organizaciones han fallado; se comenzó a culpar a los problemas colectivos y no de remedios. Es decir, la forma controlaba el contenido porque se decía que la Planeación Estratégica no impulsaba el Pensamiento Estratégico, por ello se elaboraban varios ejemplares planeando a futuro a 510 años a más. Sin embargo, el concepto de estrategia en las organizaciones y la colaboración de los grados menores en el análisis de la estrategia, daban espacio ante las determinaciones operacionales que experimentaba una alta tasa de crecimiento y rápida industrialización. Luego de una etapa de parte y justificar las acciones el aliento fue evidenciado en varias organizaciones que supieron sobrevivir a la recesión. La Estrategia según Taylor (2009) nos dice que fue aceptar constituir un medio inseguro y señalado como cambiar la educación colectiva, para así dar como respuesta un estereotipo de condición, servicio y rentabilidad al usuario.

En cuanto al término *Plan* al inicio fue origen del latín empleado para expresar un proyecto anticipado de alguna cosa, es decir la finalidad esperada de una creación o producto.

Más adelante Alfredo Ossorio (2008) nos dice que la idea de un “documento en que se registra los sobresalientes rutas de un elemento”

La palabra *estrategia*, previamente se solicitó a un lugar de grado superior dentro del ejército se integra luego de ello el alcance de circunstancias anímicas y personales vinculados con las capacidades de traslado de los directores (extensión de mirado, personalidad para soportar determinaciones, moderación ante etapa confusas físicas y panorámica, liderazgo entre otros) (Ossorio 2008).

En cuanto a los términos *PLAN* y *ESTRATEGIA*, actualmente se adaptan a ocupaciones como la docencia, investigación, administración privada o pública, políticas que arreglen las demandas y labores para así llegar al término ansiado.

La Planeación Estratégica, es un planteamiento de sistemas de intervención que radica en esclarecer lo que se desea alcanzar y como se plantea lograr, para ello se da un análisis de la situación actual (vinculando el estudio de brechas institucionales) es una evolución que permite reconocer las oportunidades de mejoras con las que se crean las acciones que se cogerá para conseguir el mañana ansiado, del cual esta aludido para fines de largo o mediano plazo.

En cuanto a Planeación Estratégica según GOODSTEIN (2011), determina que la evolución por la que los órganos dirigen a un medio precaviendo su futuro y así el crecimiento de los medios y las acciones indispensable para lograrlo.

Por estas razones la importancia de la planificación estratégica según el autor: En el sustento de un grupo de personas, familia y del manejo general está el asunto de como el individuo puede componer su sacrificio y su creatividad para laburar de manera que aumenten la calidad de vida, a través de los resultados de metas establecidos. Únicamente porque los seres humanos se han educado para laborar y a colaborar unidos, hemos elaborado un avance admirable como civilización y clase. En el momento que ayudamos en el laburo alcanzamos incalculablemente más de lo que se conseguiría si se hiciera individualmente. (Mariño, 2015)

Desde épocas lejanas saber del mañana a acobardado y ha causado curiosidad a los seres humanos y si bien actualmente es inalcanzable aclarar esta interrogante, el



levantamiento de posibles circunstancias futuras al consumir tecnología y las utilidades que se ha integrado a los procedimientos de planificación estratégica así accede a pronosticar el camino alterno y optar a nuestro criterio el camino que surja la más acertada. Desde aquí en adelante con este mapa teórico del futuro dependerá embarcarse maniobrando con elasticidad las derivaciones aplicadas en el ejercicio. Un Plan justo es el que logra elaborar un impresionante análisis situacional y por consecuencia permite el elegido recorrido para proveer severas desviaciones; con el cual nos enfrenta a un estado real en la práctica. Por lo cual los proyectos de planes de contingencia, sistemas de monitoreo y organización estructural descentralizadas y tolerante agregan un éxito en el desarrollo de una planificación estratégica. Al término de su desarrollo de su preparación de un adecuado planteamiento estratégico se persiste en su importancia de gestionar la del planeamiento estratégico, por ello la necesidad de una responsabilidad clara de una alta gerencia y capacidades de liderazgo para dirigir a las personas y recursos de una organización para una labor con objetivos definidos. En materia del desarrollo de planeación estratégica es constante, surge y dirige los trabajos de gobiernos en las organizaciones. (Mariño, 2015)

¿Por qué desarrollar una Planificación Estratégica?

Porque realiza ganancias vinculadas a la capacidad de ejecutar una gestión eficaz, rescatando los recursos materiales y humanos, lo que repercute en eficacia productiva y en una mejor calidad de trabajo y vida para los miembros de las organizaciones.

Según la programación multianual y formulación anual del presupuesto para programas presupuestales con articulación territorial, las propiedades de desarrollo de una Planeamiento Estratégica

- Establece el principal apoyo de una Gestión pública para resultados.
- Ofrece y ordena la comunicación para el plan presupuestal multianual.
- Cooperar a la evolución de una educación de búsqueda en la Gestión Pública.
- Añade un estudio a tiempo futuro.
- Organiza las herramientas políticas públicas examinando un entorno económico, social, territorial y político.

- Elabora programas de actualización a cerca del estudio constante de la situación actual y de la reflexión situado en un ambiente futuro y deseado.

El trayecto de una Plan Estratégica es determinar la planificación estratégica en las circunstancias críticas que definen el triunfo o fallo de una organización y así proyectar un efectivo desarrollo, son las presencias fijas a pensar para un desarrollo de la planificación estratégica.

El desarrollo, tiene que acomodarse a la organización. La planificación estratégica destaca el estudio de las limitaciones del contexto en que las organizaciones se localizan y así el análisis de sus propiedades centrales. La evolución de un planeamiento estratégico se desenvuelve a consecuencia de algunas etapas donde se cuenta con:

- Análisis prospectivo aquí se proyecta un prototipo ideal para entender el territorio, ahí se reconoce las tendencias, se elige las variables, se fabrica contextos a futuro y se estudia las amenazas y oportunidades.

- Estrategia, aquí se fabrican un contexto apuesta, ya que se pauta la visión que se dará, los objetivos estratégicos, indicadores y finalidad de las metas que se fabrican, también se establece las acciones estratégicas y la adecuada dirección estratégica.

- Institucional, aquí se establece la misión institucional, los objetivos estratégicos institucionales, los indicadores, metas, acciones.

- Seguimiento, en este punto se define la búsqueda constante de los objetivos estratégicos con relación a los indicadores propuestos con la finalidad de de designar el método de control de sistemas para el desarrollo del planeamiento estratégico, como también para el adelanto de posibles riesgos y oportunidades.

De acuerdo con el autor Ossorio, 2004. Pag.20) las características del Planeamiento Estratégico son:

- Adaptabilidad, en esta característica es cambiante para poder acomodarse a las variaciones en el territorio y así tener una acción flexible.

- Reflexividad, aquí es anticipado y previa cognición de una operación.

- Selectividad, para elementos de alternativa, metas y elección de métodos para lograrlo.

- Intencionalidad, empeño espontaneo de edificar un marco ideal y de ejercicio para el futuro.

- Anticipación, en esta característica se da una intuición para un futuro idealizado.

- Direccionalidad, aquí la ubicación de las gestiones para un rumbo apreciado y anticipado.

De acuerdo con el CEPLAN las tipologías de la planificación estratégico son:

Según CEPLAN (2015) nos dice que el plan estratégico sectorial multianual se emplea de manera de caminos los objetivos estratégicos generales y específicos naturaleza territorial en el plan estratégico en el crecimiento patrimonial, cada ministerio produce su plan estratégico para una fase de 5 años. Para tal producto cada ministerio organiza con los organismos públicos asignados a una sección, con la finalidad de ordenar e incluir sus habilidades políticas a los términos sectorial.

Según CEPLAN (2015) nos dice en función a los objetivos proyectados en cada sector de la población (salud, educación entre otros), en el entorno al actuar y ceder las leyes de las bases de la desvinculación, cada uno de los gobiernos subnacionales como informe de desarrollo geográfico construye un plan de desarrollo concertado, una de las principales propiedades de el plan es representación que compromete la colaboración y la obligación de la humanidad civil y del sector privado de la región geográfica; es un procedimiento establecido que cede a la legalidad democrática del estado.

Cada territorio confecciona el plan de Desarrollo Regional Concertado par una fase de 5 años.

En el Plan Estratégico Institucional (PEI), algún grado del gobierno, a altura institucional cada órgano publico asigna a un preciso sector del gobierno subnacional, produce su PEI, con el fin de informar activamente de sus magnitudes orgánicas, que debe estar perfilado con el PESEM o PDC dado la ocurrencia. El plan estratégico institucional figura un camino a las entidades que deben perseguir en un mediano plazo; esto hace

referencia a su visión institucional, lo que sus objetivos intentan alcanzar, y así a su vez ejecutar las estrategias trazadas.

El PEI se traza para una fase de 5 años y contempla las variaciones a alcanzar de la población y los objetivos que el organismo observa; contempla los siguientes elementos: Visión y Misión, ejes y objetivos estratégicos, estrategias, tácticas e indicadores de impacto

Plan Operativo Institucional (POI), es una herramienta de gestión a corto plazo que tiene como fin el de diagnosticar aquellas que serán las tendencias de actuación estratégica que a lo largo del año debe desarrollarse una entidad para poder ir precisando los objetivos y recursos proyectados. El POI produce para una fase de 1 año (CEPLAN, 2015)

Planes Especiales, es una herramienta de gestión y sus principales componentes son:

- Planes Especiales Multisectorial (PEM)
- Planes Especiales Territoriales (PET)
- Otros Planes Especiales

El Ordenamiento Territorial y su historia en nuestro país se podrían abreviar en las sucesivas épocas:

En la década de los 50 y 60, se tomaban actos separados guiados en asuntos de término y organismos nacionales que tienen evolución por sectores en base al ordenamiento. Algunas investigaciones globales de las demandas naturales, creación de áreas protegidas, zonificación del territorio urbano, mapas de uso de la capacidad del suelo.

En los 80, en esta década fue destacado por la ansiedad de conseguir una gestión cumplidora de las demandas naturales, el apoyo del medio ambiente y el empleo ecuánime de la tierra habitada, frente a ello el incremento económico.

En los años 90, en este periodo se empieza pensando más en la región amazónica con los procesos de zonificaciones ecológicas económicas, ayudado por algunos estados miembros del tratado de cooperación amazónica.

Inicios del año 2000, se decretaba los instrumentos en exageración y en desorganización tales como: Las leyes de demarcación y organización territorial

aproximadamente en el año 2002, para continuar instaurando en técnicas las políticas de límite administrativo de las variadas jurisdicciones territoriales y su adecuación a las dinámicas territoriales. Esto estaría a función de la Dirección Nacional Técnica de Demarcación Territorial.

El Ordenamiento Territorial en los años 2005 al 2012, se afilia a asuntos ambientales, se llevaría a cabo los procedimientos de ZEE analizando como los dictámenes de sustento de proyecto de Ordenamiento Territorial a futuro. Esto sucede a ser competencia del ministerio del ambiente el cual formula direcciones, sin embargo, no se debate y tampoco se acepta una ley acerca del ordenamiento Territorial.

En los años 2013 hasta la fecha se concluyó los procedimientos de ZEE se contabilizo 15 regiones para fin del año. Conforme con RM 135-2013 MINAM se añadieron otras herramientas.

Aprobación de una política de estado que diferencia al ordenamiento territorial del gobierno, que a su vez hay instrumentos que se incorporaron.

Como medidas finales en el año 2014 se señala que la aprobación de políticas será competencia del consejo de ministros. (Grupo propuesta ciudadana, 2014)

Según ME, nos dice que es procedimiento administrativo, técnico y político de resolver diferentes situaciones en diferentes contextos pactadas con representantes políticos, económicos, técnicos y sociales para la ocupación organizada y el uso sostenible del territorio.

Es un modo de procedimiento administrativo y político ya que alcanza la planificación estratégica y una gestión administrativa del territorio, por lo cual se toman resoluciones acordadas con los representantes de los que conforman y lo cambian, para esto tener como procedencia la aclaración técnica sobre las capacidades y condiciones del ámbito territorial. Demanda una disposición política sustentada en las diferentes diligencias del gobierno por ello se denomina una política de estado.

El Ordenamiento Territorial es importante por:

- Apoya a subsanar la diferencia de desarrollo del territorio, la producción de la degeneración ambiental, causas que sitúan un peligro en la sostenibilidad y término de la vida.

- Apreciar el territorio alrededor del espacio hacia un desarrollo con gestión, particularmente espacios subnacionales. Por esta razón la medida del suelo facilita una intervención y la toma de decisiones de diferentes protagonistas causando una “dirección del territorio” de la que forman e influyen las autoridades, delegados privados e protagonistas sociales.

- Incluir configuraciones distintas que comprenden y planifican un desarrollo territorial, reúne la complicación colectiva, cultural, económica, geográfica y biológica del suelo, infringir con una organización en gran medida sectorizada.

- Expresa a un desarrollo con acuerdo de tendencia en contexto a la visión dividida de los desarrollos sostenibles superior a la cantidad de los usos de suelo.

- Cooperar a una deseable repartición de coyuntura y de rendimiento de un crecimiento, para crear pieza importante del desarrollo de una planificación de gestión pública.

- Reducir fragilidades de los habitantes frente a los desastres naturales en presencia del desgaste impropio de la utilización del suelo.

- Determinar tácticas apropiadas que confronten restos de incorporación de nuestro país, así como el fortalecimiento del ámbito territorial, anteponer los ámbitos geoeconómicos y el agrandamiento de conectividad física, mayormente para las secciones viales, apariencias que constituye una sección de programa inclinando en elementos de la planificación del suelo.

El Ordenamiento territorial establece el convenio de componer un gobierno nacional con un régimen económico político, sociales culturales y de orden para así poder llegar a colaborar para vencer la pobreza y así conseguir un desarrollo sostenible de nuestro país las características son:

- La sostenibilidad, es el aprovechamiento y la actividad del territorio con equilibrio a las disposiciones del medio ambiente y seguridad física.

- Considerar los elementos como aspectos físicos, financieros, sociales, biológicos, ambientales, políticos, culturales y administrativos aun futuro plazo.

- La Complejidad en todo grado del territorio favoreciendo la organización.

- La Gobernabilidad democrática en guiar a conciliar políticas, programas, planes, instrumentos y procesos integrados mecanismos de participación, información y consulta.

- La subsidiaridad para un procedimiento que busca descentrar con compromisos determinados en todos los grados.

- La equidad es guiar a producir habilidades para así poder afianzar y aumentar la correspondencia a la variedad del territorio en los procedimientos de la toma de decisiones.

- El respeto para una pluralidad cultural, condiciones generales y de figuras de utilización y manipulaciones convencionales del acondicionamiento territorial.

- La competitividad, guiada por aumentar e incrementar las capacidades del ámbito territorial.

Se encuentra distintos planteamientos sobre Ordenamiento Territorial, con intensidad específico, sin embargo, no se descarta. Las perspectivas contestan gracias a una colocación de los protagonistas del estado, de orden social que involucran la práctica de un ordenamiento territorial o las prevenciones que ellos investigan y crean necesarios. Los enfoques del ordenamiento territorial son:

- Urbanista, un medio de la urbe, el orden y su distribución urbano del territorio.

- Rural es situada en predios de campo, el mejoramiento del rendimiento del parecido y su transformación física.

- Ambiental con intensidad en una inspección de ocupación y dirección racional de los recursos naturales.

- Con énfasis en lo Económico es dirigir la interrelación de aspectos productivos y del territorio, conforme a una organización económica fijado.

Implica 3 modelos de participación en fases en torno al desarrollo integral de orden, de los cuales son:

- Diagnóstico: Se determina por las necesidades y limitaciones del territorio

- Formulación del Plan, en dirección a calcular las herramientas que nos permitan establecer factibles contextos y como así lograr un orden en un territorio.

- Gestión procedente con el suelo urbano, produciendo un decreto ambicioso por los protagonistas del estado.

Los enfoques de las variables de la actual investigación:

Según Serna (1994), nos dice que la Planificación Estratégica es una evolución para interceder a los que conforman como sección que toman decisiones en un organismo lograr, elaborar y examinar las comunicaciones oportunas, internas y externas con esto se da la finalidad de estudiar las diferentes coyunturas de la empresa presente, tal como su grado de capacidad con la intención de adelantar y así poder resolver acerca de la administración de una organización con destino al futuro.

El Desarrollo Urbano, según Postigo (2017) asegura que es un implemento útil fundamental para lograr un progreso en nuestro territorio, en los últimos años hay convenios al igual que la zonificación ecológica económica, que accede a ordenar lo desordenado y moldear un avance sostenible con el medio ambiente.

Por las razones expuestas el enunciado del problema de investigación es el siguiente:

¿Cómo influye la planificación estratégica en el ordenamiento territorial del distrito de Coishco 2018?

El actual estudio de investigación tiene como justificación colaborar y apoyar a proyectar a través de una planificación estratégica en el ordenamiento territorial del distrito de Coishco, cumpliendo los criterios que planteo a continuación



La investigación también tiene una justificación de conveniencia por el diagnóstico realizado.

Y por Relevancia social ya que la administración pública tiene que considerar los instrumentos de gestión que admitan vislumbrar y no solamente su coyuntura presente también debe planear un futuro y así alcanzar efectividad y superioridad en sus prestaciones y es así como al conocer sobre la planificación estratégica permite a las autoridades hacer uso de este influyente instrumento de análisis, juicio, conclusión, consideración y toma de decisiones en el contorno geográfico de su pugna. Al mismo tiempo imprescindible saber acerca del ordenamiento territorial en tiempo de planear un ámbito, ya que en la realidad se halla muchas regiones en desorden, en nuestros tiempos vuelven a ser deteriorado con o sin autorización de las autoridades competentes.

Para dar respuesta al problema, se planteó lo siguiente:

Objetivo general:

O<sub>p</sub>: Analizar la influencia de la planificación estratégica en el ordenamiento territorial del distrito de Coishco 2018

Así mismo para poder conseguir el objetivo general, se formularon los siguientes objetivos específicos

O<sub>1</sub>: Identificar el nivel de planificación estratégica del distrito de Coishco.

O<sub>2</sub>: Identificar el nivel de ordenamiento territorial del distrito de Coishco.

O<sub>2</sub>: Determinar el nivel del análisis del entorno de la planificación estratégica y su influencia en el ordenamiento territorial del distrito de Coishco.

O<sub>3</sub>: Determinar el nivel de diagnóstico institucional de la planificación estratégica y su influencia en el ordenamiento territorial del distrito de Coishco

O<sub>4</sub>: Determinar el nivel de análisis anticipado territorial de la planificación estratégica y su influencia en el ordenamiento territorial del distrito de Coishco

O<sub>5</sub>: Determinar el nivel de participación social de la planificación estratégica y su influencia en el ordenamiento territorial del distrito de Coishco

Las Hipótesis del presente estudio son:

H<sub>1</sub>: La planificación estratégica influye significativamente en el ordenamiento territorial de la Municipalidad Distrital de Coishco – 2018.

H<sub>0</sub>: La planificación estratégica no influye significativamente en el ordenamiento territorial de la Municipalidad Distrital de Coishco – 2018.

## II. MÉTODO

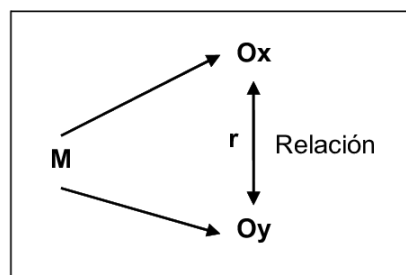
### 2.1. Tipo y Diseño de Investigación

El actual estudio de investigación es de diseño transversal correlacionales/causales porque tiene por objetivo entender el nivel de correspondencia causal que se encuentra a través de dos variables en un momento determinado.

Según el autor Hernández (2003) este diseño de investigación dispone según los objetivos dar a entender la vinculación causal de este sentido este en medio de dos o más concepto, condición o variables en un entorno propio.

Y es de diseño transversal, porque según el autor Landreau, R. (2007) nos dice que analiza la presencia del avance de los individuos en un instante determinado, porque estudia un aspecto de desarrollo de los sujetos en un momento dado.

Se analizará y describirán las relaciones que existen entre las dos variables por ello se concluye que se utiliza una investigación no experimental transversal correlacional.



#### Donde:

**M:** Muestra trabajadores del Municipio distrital de Coishco

**OX:** Observación de la Variable Planificación Estratégica

**OY:** Observación de la Variable Desarrollo Urbano

**R:** Relación entre dichas variables

### 2.2. Operacionalización de Variables

El actual estudio de investigación considera 2 variables.

**Variable 1:** Planificación Estratégica

**Variable 2:** Ordenamiento Urbano

## Operacionalización de variables

VARIABLE	DEFINICIÓN CONCEPTUAL	DEFINICIÓN OPERACIONAL	DIMENSIONES	INDICADORES	ÍTEMS	ESCALA MEDICIÓN
<b>Variable Independiente:</b>  <b>PLANIFICACIÓN ESTRATEGICA</b>	La planificación estratégica es un procedimiento de desarrollo por la cual una entidad después que se ha examinado su contexto mediato con el cual resuelve y asegura sus objetivos trazados a mediano y largo plazo, luego se elige las estrategias más apropiadas para alcanzar los objetivos y así determinar el esquema para un desarrollo adecuado a sus estrategias. (Paris, 2005)	Es el grado de medida general de la variable planificación estratégica y de cada uno de sus dimensiones: análisis territorial, análisis del entorno, participación social y diagnostico institucional.  Para la medida de las dimensiones se aplicara un cuestionario con sus correspondientes escalas de medición.	<b>ANÁLISIS PROSPECTIVO TERRITORIAL</b>	- Diagnostico territorial. - Líneas estratégicas - Capacitación.	1,2,3	Ordinal  <b>Alto:</b> [16-20] <b>Medio:</b> [9-15] <b>Bajo:</b> [0-8]
			<b>ANÁLISIS DEL ENTORNO</b>	- Aspectos socioeconómicos. - Aspectos Biológicos y Físicos. - Concertación y participación interinstitucional y social.	4,5,6	
			<b>PARTICIPACIÓN SOCIAL</b>	- Actuación en procesos de gestión. - Canales de comunicación.	7,8	
			<b>DIAGNÓSTICO INSTITUCIONAL</b>	- Misión y visión institucional. - Documentos de Gestión. - Organización Institucional. - Recursos Financieros - Educación de Identidad Territorial.	9,10,11,12,13,14	
<b>Variable Dependiente:</b>  <b>DESARROLLO URBANO</b>	Ordenamiento Territorial (OT) se considera una política del estado y un instrumento de planificación que permite una apropiada organización política administrativa de la nación.	Es una función pública indelegable del estado en cuanto a la organización del uso del territorio, preservando el interés general de la sociedad por sobre los intereses particulares.	<b>AMBIENTAL</b>	- Disminución en la producción de residuos tóxicos y contaminantes. - Se divulga la comunicación en torno a la población. - Aplicación de las herramientas de impacto ambiental y valorización de peligros con el fin de anticipar los desenlaces negativos de las tecnologías. - La implementación de políticas que buscan sostener las disposiciones apropiadas para la vida.	15,16,17,18,19	Ordinal  <b>Alto:</b> [16-20] <b>Medio:</b> [9-15] <b>Bajo:</b> [0-8]

VARIABLE	DEFINICIÓN CONCEPTUAL	DEFINICIÓN OPERACIONAL	DIMENSIONES	INDICADORES	ÍTEMS	ESCALA MEDICIÓN
<b>Variable Independiente:</b>  <b>DESARROLLO URBANO</b>	<p>Según Andrade (1996) nos dice que es un impulso de políticas sociales, económicas, ambientales y culturales de una sociedad, aseguran un grado de vida apropiado para la población y así la protección del ambiente.</p> <p>De acuerdo a la carta europea de ordenación del territorio (1983), indica que es una introducción científica, procedimiento administrativo y de una política percibida como acción de varias disciplinas científicas o culturales y general con la finalidad de un progreso balanceado de las regiones y orden física del espacio acorde la orientación o instrucción planteada.</p>	<p>Y estará determinado por cualidades del distrito, los asentamientos, población, las actividades económicas productivas y servicios. Sus dimensiones son: social, económica, zonificación urbana, acondicionamiento territorial y catastro y titulación.</p> <p>Para la medida de las dimensiones se aplicara un cuestionario con sus correspondientes escalas de medición.</p>	<b>SOCIAL</b>	<ul style="list-style-type: none"> <li>- Optimizar las condiciones de la calidad de vida de los pobladores (inseguridad pública y desigualdad social)</li> <li>- Reducir el crecimiento poblacional desordenado y evitar la tugurización.</li> <li>- Fortalecer la identidad local, sus costumbres y tradiciones.</li> <li>- Estimular el valor económico del patrimonio ambiental estimulando un desarrollo eco turístico.</li> <li>- Mejorar la calidad de atención en salud, educación y bienestar social.</li> </ul>	20,21,22,23,24,25	Ordinal  <b>Alto:</b> [16-20] <b>Medio:</b> [9-15] <b>Bajo:</b> [0-8]
			<b>ECONÓMICA</b>	<ul style="list-style-type: none"> <li>- Información y capacitación sobre accesos a mercados tecnológicas, financiamiento para mejorar la competitividad de empresas locales.</li> <li>- Fortalecer áreas potenciales de uso comercial y de intercambio y generar oportunidades</li> <li>- Concertar con sectores públicos y privados la preparación y cumplimiento de planteamientos y proyectos que beneficien al desarrollo económico.</li> </ul>	26,27,28	Ordinal  <b>Alto:</b> [16-20] <b>Medio:</b> [9-15] <b>Bajo:</b> [0-8]
			<b>ZONIFICACIÓN URBANA</b>	<ul style="list-style-type: none"> <li>- Promover un crecimiento ordenado del territorio</li> <li>- Establecer usos residenciales, comerciales e industriales formales.</li> </ul>	29,30,31	Ordinal  <b>Alto:</b> [16-20] <b>Medio:</b> [9-15] <b>Bajo:</b> [0-8]
			<b>ACONDICIONAMIENTO TERRITORIAL</b>	<ul style="list-style-type: none"> <li>- Crecimiento e impulso de infraestructuras de los recursos turísticos</li> <li>- Proyectos de previsión y moderación por los desastres naturales.</li> <li>- Establecer las mediciones técnicas de empleo ambiental para colocar y efectuar actividades sociales y económicas.</li> </ul>	32,33,34	
			<b>CATASTRO Y TITULACIÓN</b>	<ul style="list-style-type: none"> <li>- Actualización y formalización del catastro rural y urbano</li> <li>- Los predios se descubren saneadas física y legalmente.</li> <li>- Fomentar la educación registral</li> </ul>	35,36,37	

## 2.3. Población, muestra y muestreo

### 2.3.1. Población

En el presente estudio ha estimado una población de 54 trabajadores dentro de las diferentes áreas de su estructura orgánica, entre directivos, adscritos, funcionario y personal de apoyo de la Municipalidad Distrital de Coishco, Provincia del Santa, departamento Ancash durante el periodo 2018.

**Tabla 1:** Distribución de los trabajadores de la población correspondiente a la Municipalidad Distrital de Coishco – 2018.

FUNCIONES ESPECÍFICAS		TRAB.	
ÓRGANO DE GOBIERNO		4	
ÓRGANO DE CONTROL		2	
ÓRGANO DE DIRECCIÓN		2	
ÓRGANO DE ASESORAMIENTO		4	
ÓRGANOS DE APOYO	ADMINISTRACIÓN	4	
	SUB GERENCIA DE ADM. TRIBUTARIA	8	
ÓRGANOS DE LÍNEA	GER. DE SER. COMUNALES Y PART. SOCIAL	ADMINISTRACIÓN	2
		DEP. DE DEMUNA Y CONCILIACIÓN	2
		DEP. DE REGISTRO CIVIL	2
		DEP. DE EDUCACION, CULTURA Y DEPORTE	2
		DEPARTAMENTO OMAPED	1
		DEPARTAMENTO DE LIMPIEZA PÚBLICA	3
		DEPARTAMENTO DE SEGURIDAD CIUDADANA	1
		DEPARTAMENTO DE SANEAMIENTO AMBIENTAL	3
	GERENCIA INFRAESTRUCTURA, PROYECTOS Y OBRAS	ADMINISTRACIÓN	2
		DEPARTAMENTO DE DESARROLLO DE OBRAS PÚBLICAS Y PRIVADAS	6
	DEPARTAMENTO DE DESARROLLO URBANO Y RURAL	4	
ÓRGANO DESCONCENTRADOS	PROGRAMA DE VASO DE LECHE	2	
<b>TOTAL DE TRABAJADORES</b>		<b>54</b>	

Fuente: Adaptación Propia

### 2.3.2. Muestra

La muestra fue definida por conveniencia del autor.

Según McMillan y Schumacher (2001) “La muestra por conveniencia es una metodología no probabilística de elección de personas que son asequibles o están disponibles y provechoso, se escogió a las personas inmediatas a colaborar”

La muestra es de 18 trabajadores que representan el 100% de los mismos y que forman parte de la Gerencia de Infraestructura, Proyectos y Obras de la Municipalidad Distrital de Coishco, tal como se detalla en el siguiente cuadro:

**Tabla 2:** Distribución de los trabajadores de la población en el Área de Gerencia de Infraestructura, Proyectos y Obras de la Municipalidad Distrital de Coishco – 2018.

GERENCIA DE INFRAESTRUCTURA, PROYECTOS Y OBRAS	CARGO		TOTAL
	ADMINISTRACIÓN	ARQUITECTO	01
		ADMINISTRADOR	
		SECRETARIA	01
	DEPARTAMENTO DE DESARROLLO DE OBRAS PUBLICAS Y PRIVADAS	INGENIERO	01
		TÉCNICO EN INGENIERIA	01
		TÉCNICO DE APOYO	04
	DEPARTAMENTO DE DESARROLLO URBANO Y RURAL	ARQUITECTO	01
		TÉCNICOS DE APOYO	03
	TOTAL DE TRABAJADORES		

Fuente: Adaptación Propia

### 2.3.3. Muestreo

En el actual estudio de investigación se ha considerado un muestreo no probabilístico, que va dirigido a los trabajadores de la Municipalidad Distrital de Coishco, pues la elección del muestreo, no está sujeto a la probabilidad, sino de causas concernientes con el investigador.

Según (Cuesta, 2009) afirma que el muestreo no probabilístico es un procedimiento en donde la muestra recopila para una metodología que no ofrece a todas las personas de la población parecido a las oportunidades de selección.

## **2.4. Técnicas e instrumentos de recolección de datos, validez y confiabilidad**

### **2.4.1. Descripción de las técnicas**

#### **a. Encuesta**

El actual trabajo de investigación se realizará una encuesta como método de instrumento para la recolección de información plasmada en cuestionarios.

### **2.4.2. Descripción de los instrumentos**

Atendiendo a la técnica descrita anteriormente se elaboró y aplico:

#### **a. Cuestionario**

En la presente investigación se presenta los cuestionarios estarán referidos a las variables independientes y sus dimensiones. Cada ítem del cuestionario presentara un número o alternativa fija de respuestas cerradas. Según Finol y Camacho (2008), definen como que cada ítem del cuestionario tenga un numero o alternativa de respuesta fija a seleccionar. En esta investigación las escalas valorativas de las respuestas de ítems fueron: 0-Nunca, 1-Casi Nunca, 2 –A veces, 2 Casi Siempre, 4 –Siempre. El cuestionario fue aplicado al personal administrativo de la Municipalidad Distrital de Coishco.

### **2.4.3. Validez de los instrumentos**

La validez de los instrumentos de recolección de datos se ha realizado de acuerdo a las variables intervinientes, validando a través del juicio de un experto en Investigación Científica: El Dr. Víctor Alejandro Sichez Muñoz, y 02 especialistas en Gestión Pública la Mg. Karla Pamela Miluska Melgarejo Montano y la Mg. Evangelista Huerto A. Heidi. Ver Anexo 04.

### **2.4.4. Confiabilidad de los instrumentos**

Usando el Alfa de Crombach en el SPSS V23. Según George y Mallery (1995) se encontró un valor de 0.858 lo cual lo ubica en el valor muy aceptable (ver anexo 3 ). Según George y Mallery (1995), los rangos del alfa son:

Valor debajo de 0,5



Nivel no aceptables Valor entre 0,5 y 0,6

Nivel pobre Valor entre 0,6 y 0,7

Nivel aceptable Nivel entre 0,7 y 0,8

Nivel muy Aceptable Nivel entre 0,8 – 0,9

Nivel bueno Nivel superior a 0,9 Nivel excelente

## **2.5. Procedimientos**

Con relación a la modalidad de recolección de información y manipulación de las variables, se dio el siguiente procedimiento:

1. Solicitud de autorización al Municipalidad Distrital de Coishco, para la aplicación de los instrumentos a los trabajadores, según la muestra indicada.
2. Se informó a los empleados sobre el proceso de aplicación de los instrumentos, así como explicar la finalidad del presente trabajo de investigación.
3. Realización del cuestionario y entrevista a los individuos de estudio, con la finalidad de recolectar la información sobresaliente para la investigación.
4. Organizar los datos adquiridos y procesar los mismos a través de programas estadísticos, valorar la importancia de la variable independiente en la concentración de la variable independiente.

## **2.6. Método de análisis de datos**

Los métodos de análisis de datos a manejar serán estadística descriptiva, donde los resultados estadísticos se obtendrán de medios de los instrumentos de recopilación, y será mostrado a través de tabulaciones y figuras estadísticas.

### **a. Figuras Estadísticas**

Para una función visual de la serie de datos estadísticos recolectados para mostrar la indagación de manera fácil, clara y útil. Respecto al procesamiento de los datos, se utilizará el Software especializado, después de la recopilación de la base de datos, la indagación de las encuestas se procede a su análisis y presentación. Los programas estadísticos a usar: Software Microsoft Excel y SPSS.

## **2.7. Aspectos éticos**

La ética es la reflexión racional que se entiende por conducta buena y cuyo fin es la toma de buenas decisiones prudentes y justas, por ello los aspectos éticos del estudio, se resguardo a cada individuo de investigación con el fin de preservar su identidad y se tuvo presente las contemplaciones éticas convenientes, así como credibilidad, autorización comunicado, libre intervención y anonimato del informante.

- Confidencialidad, el testimonio recibido no será propagado ni delatado para alguna otra intención o finalidad que no sea el presente estudio de investigación.
- Consentimiento Informado, se solicitó la autorización a la Municipalidad Distrital de Coishco a través de la Gerencia Municipal.
- Libre Participación, la nómina administrativa, colabora sin coacción alguna, sabiendo sobre la envergadura del presente estudio para la entidad y población.
- Anonimato a la información, se respetó desde el momento preliminar de la investigación

### III. RESULTADOS

En este punto los resultados hallados, han sido examinados a procedencia de los objetivos e hipótesis enunciados de la presente investigación. Con esto la finalidad de averiguar la influencia de la Planificación Estratégica en el ordenamiento Territorial de la Municipalidad Distrital de Coishco – 2018. Para recaudar y averiguar la indagación se aplicó un cuestionario con 37 ítems, cuyos resultados se presentan en tablas y figuras estadísticas a continuación

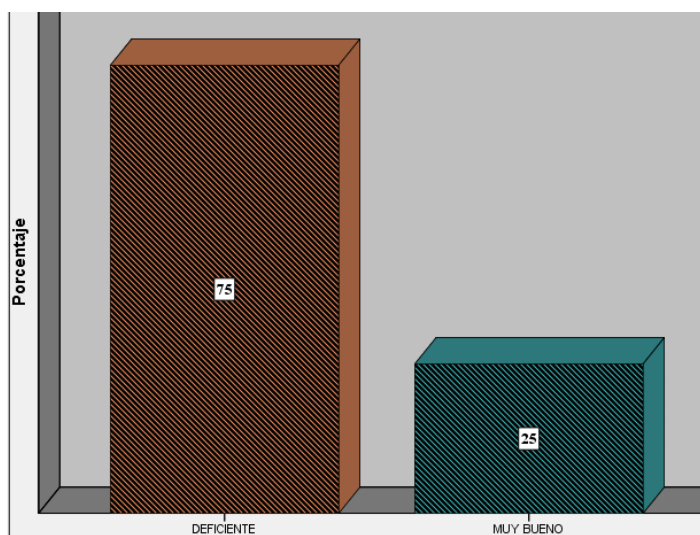
#### 3.1. Descripción y Análisis de resultados de la Variable de la Planificación Estratégica y sus dimensiones

##### 3.1.1. Variable Planificación Estratégica

*Tabla 3: Resultados de la Variable Planificación Estratégica*

	FRECUENCIA	PORCENTAJE	PORCENTAJE ACUMULADO
DEFICIENTE	9	75,0	75,0
Válidos MUY BUENO	3	25,0	100,0
Total	12	100,0	

*Figura 1: Análisis de la Variable Planificación Estratégica*



**Interpretación:** En la Tabla 3 y Figura 1, se aprecia que el nivel que predomina en las dimensiones de la variable independiente Planificación Estratégica se aprecia que en la selección del personal del 100% de los trabajadores perciben un 75.0% es nivel Deficiente, seguido del nivel muy bueno con un 25,0 %.

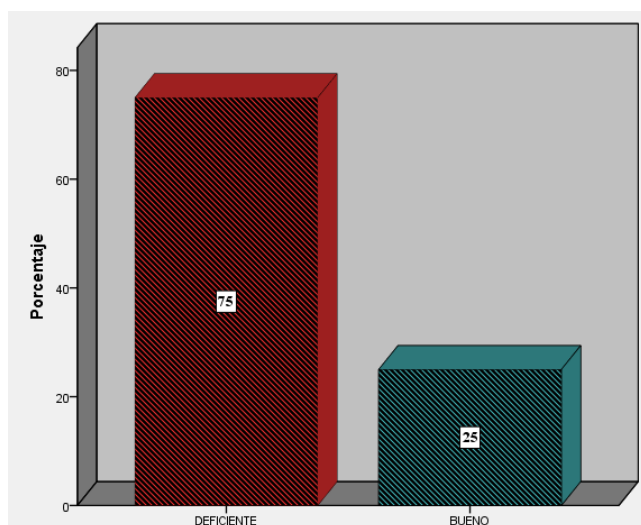
### 3.1.2. Dimensiones de Planificación Estratégica

Resultados de los niveles de las dimensiones de la Planificación Estratégica: Análisis Diagnóstico Territorial, Análisis del Entorno, Participación Social, Diagnóstico Institucional del Área de Gerencia de Infraestructura, Proyectos y Obras de la Municipalidad Distrital de Coishco – 2018.

*Tabla 4: Resultados de la dimensión Diagnóstico Territorial del Área de Gerencia de Infraestructura, Proyectos y Obras de la de la Municipalidad Distrital de Coishco – 2018.*

	FRECUENCIA	PORCENTAJE	PORCENTAJE ACUMULADO
DEFICIENTE	9	75,0	75,0
Válidos BUENO	3	25,0	100,0
<b>Total</b>	12	100,0	

*Figura 2: Niveles de la dimensión Diagnóstico Territorial del Área de Gerencia de Infraestructura, Proyectos y Obras de la Municipalidad Distrital de Coishco – 2018*

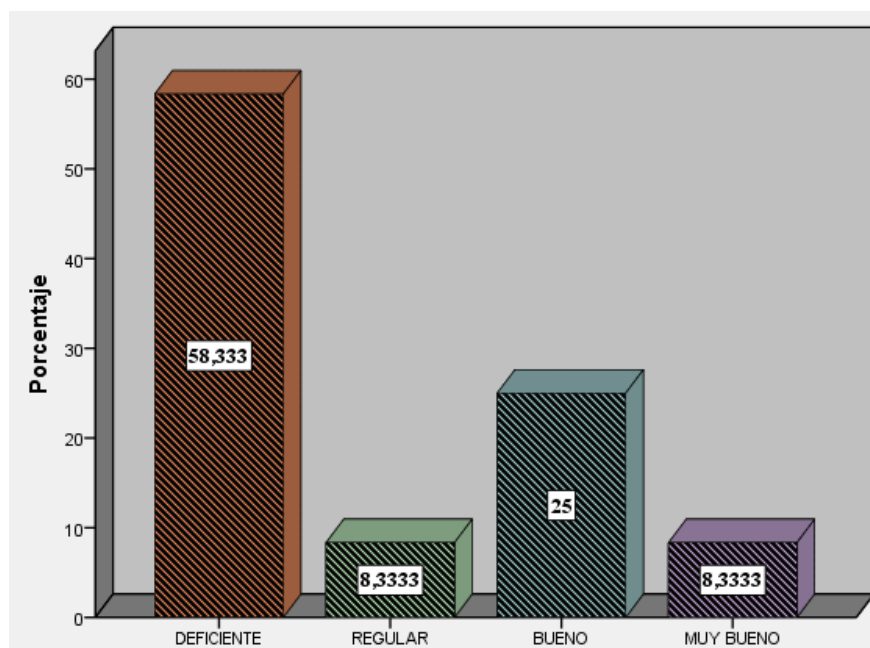


**Interpretación:** En la Tabla 4 y Figura 2, se aprecia que el 75,0% de los trabajadores del Área de Gerencia de Infraestructura, Proyectos y Obras de la Municipalidad Distrital de Coishco es Deficiente en su dimensión diagnóstico territorial y el 25,0% opina que es Bueno.

**Tabla 5:** Resultados de la dimensión del Análisis del Entorno del Área de Gerencia de Infraestructura, Proyectos y Obras de la Municipalidad Distrital de Coishco – 2018.

	FRECUENCIA	PORCENTAJE	PORCENTAJE ACUMULADO
<b>DEFICIENTE</b>	7	58,3	58,3
<b>REGULAR</b>	1	8,3	66,7
Válidos <b>BUENO</b>	3	25,0	91,7
<b>MUY BUENO</b>	1	8,3	100,0
<b>Total</b>	12	100,0	

**Figura 3:** Análisis de la dimensión del análisis del Entorno del Área de Gerencia de Infraestructura, Proyectos y Obras de la Municipalidad Distrital de Coishco – 2018.

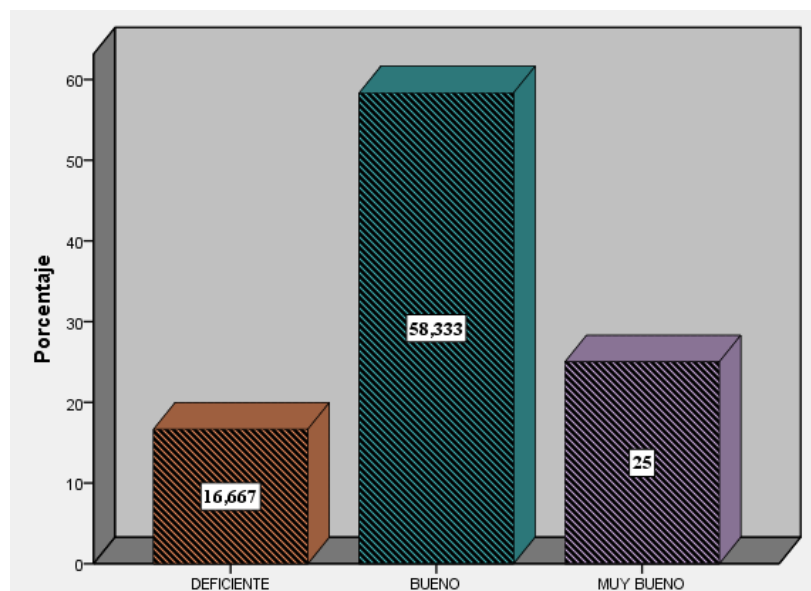


**Interpretación:** En la Tabla 5 y Figura 3, se aprecia que el 58,33% de los trabajadores del Área de Gerencia de Infraestructura, Proyectos y Obras de la Municipalidad Distrital de Coishco es Deficiente en su dimensión del análisis del entorno, el 8,33% opina que es Regular, el 25,0% es Bueno y el 8,33 el Muy Bueno.

**Tabla 6:** Resultados de la dimensión Participación Social del Área de Gerencia de Infraestructura, Proyectos y Obras de la Municipalidad Distrital de Coishco – 2018.

	FRECUENCIA	PORCENTAJE	PORCENTAJE ACUMULADO
Válidos	<b>DEFICIENTE</b>	2	16,7
	<b>BUENO</b>	7	58,3
	<b>MUY BUENO</b>	3	25,0
<b>Total</b>	12	100,0	

**Figura 4:** Análisis de la dimensión Participación Social del Área de Gerencia de Infraestructura, Proyectos y Obras de la Municipalidad Distrital de Coishco – 2018.

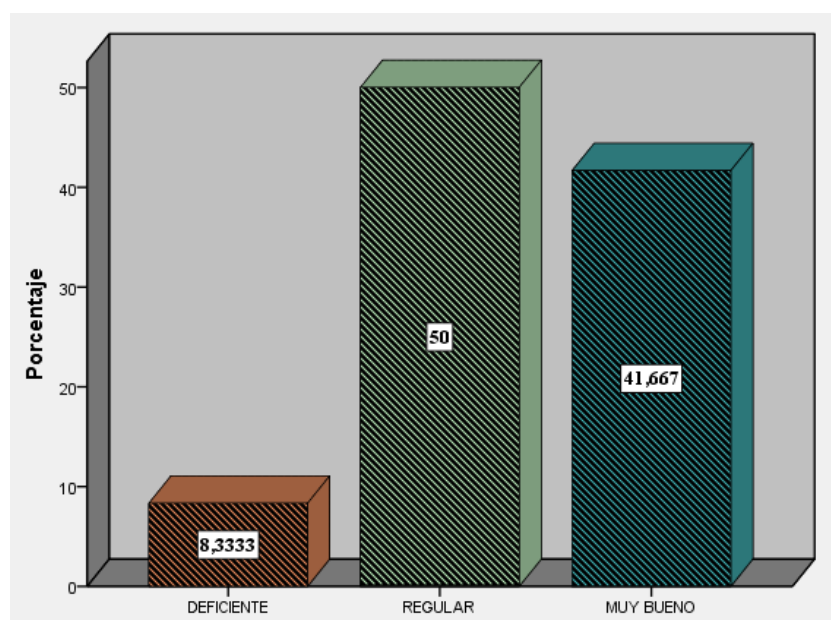


**Interpretación:** En la Tabla 6 y Figura 4, se aprecia que el 58,3% de los trabajadores del Área de Gerencia de Infraestructura, Proyectos y Obras de la Municipalidad Distrital de Coishco, opinan que es Bueno en su dimensión Participación Social, el 16,7% opina que es Deficiente y el 25,0% es Muy Bueno.

**Tabla 7:** Resultados de la dimensión Diagnostico Institucional del Área de Gerencia de Infraestructura, Proyectos y Obras de la Municipalidad Distrital de Coishco – 2018.

	FRECUENCIA	PORCENTAJE	PORCENTAJE ACUMULADO
Válidos	DEFICIENTE	1	8,3
	REGULAR	6	50,0
	MUY BUENO	5	41,7
<b>Total</b>	12	100,0	

**Figura 5:** Análisis de la dimensión Diagnostico Institucional del Área de Gerencia de Infraestructura, Proyectos y Obras de la Municipalidad Distrital de Coishco – 2018.



**Interpretación:** En la Tabla 7 y Figura 5, se aprecia que el 50,0% de los trabajadores del Área de Gerencia de Infraestructura, Proyectos y Obras de la Municipalidad Distrital de Coishco, opinan que es Regular en su dimensión Participación Social, el 41,7% opina que es Muy Bueno y el 8,3% es Deficiente.

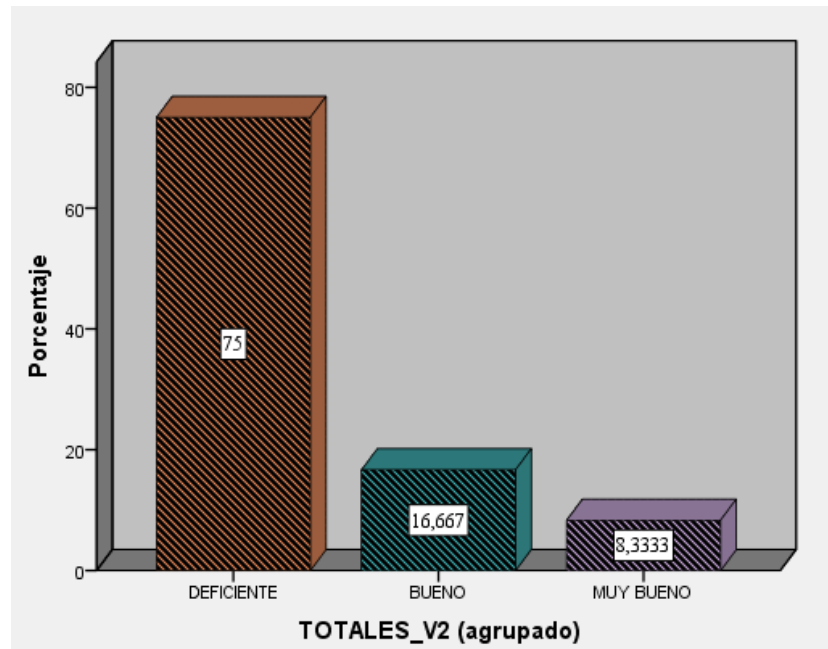
### 3.2. Descripción y Análisis de resultados de la Variable Ordenamiento Territorial y sus dimensiones

#### 3.2.1. Variable Ordenamiento Territorial

*Tabla 8: Resultados de la Variable Planificación Estratégica*

	FRECUENCIA	PORCENTAJE	PORCENTAJE ACUMULADO
Válidos	DEFICIENTE	9	75,0
	BUENO	2	16,7
	MUY BUENO	1	8,3
<b>Total</b>	12	100,0	

*Figura 6: Análisis de la Variable Ordenamiento Territorial*



**Interpretación:** En la Tabla 8 y Figura 6, se aprecia que el nivel que predomina en las dimensiones de la variable dependiente Ordenamiento Territorial se aprecia que en la selección del personal del 100% de los trabajadores perciben un 75.0% es nivel Deficiente, seguido del nivel muy bueno con un 16,7 % y un 8,3% que opinan que es Muy Bueno.



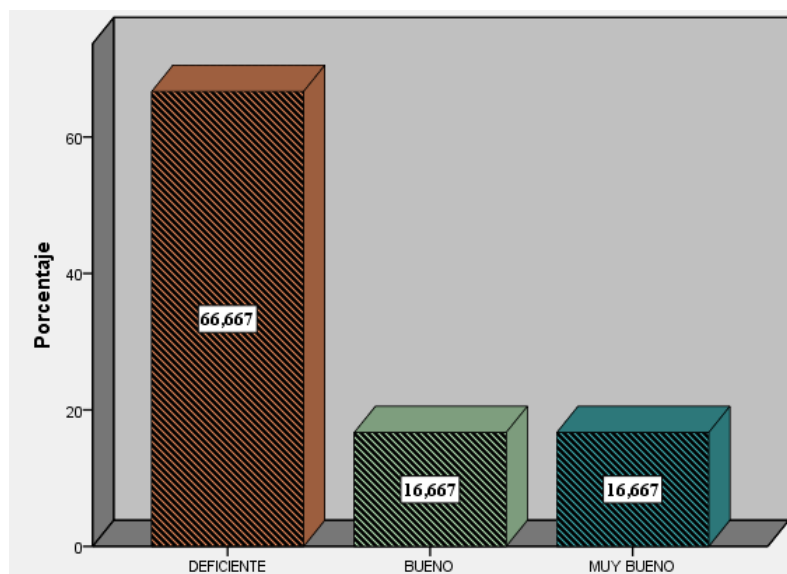
### 3.2.2. Dimensiones de Ordenamiento Territorial

Resultados de los niveles de las dimensiones de la Variable Dependiente – Ordenamiento Territorial: Ambiental, Social, Económica, Zonificación Urbana, Acondicionamiento Territorial y Catastro y Titulación del Área de Gerencia de Infraestructura, Proyectos y Obras de la Municipalidad Distrital de Coishco – 2018.

**Tabla 9:** Resultados de la dimensión Ambiental del Área de Gerencia de Infraestructura, Proyectos y Obras de la Municipalidad Distrital de Coishco – 2018.

	FRECUENCIA	PORCENTAJE	PORCENTAJE ACUMULADO
Válidos	DEFICIENTE	8	66,7
	BUENO	2	16,7
	MUY BUENO	2	16,7
	Total	12	100,0

**Figura 7:** Análisis de la dimensión Ambiental del Área de Gerencia de Infraestructura, Proyectos y Obras de la Municipalidad Distrital de Coishco – 2018.

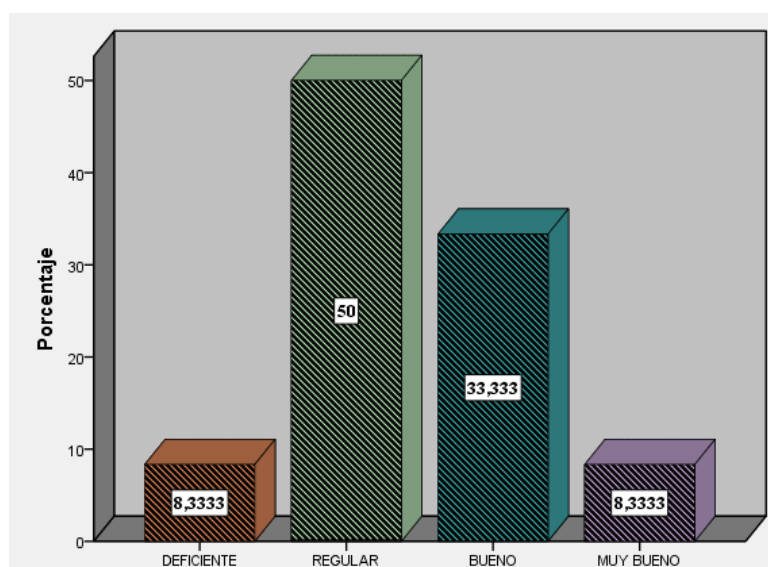


**Interpretación:** En la Tabla 9 y Figura 7, se aprecia que el 66,7% de los trabajadores del Área de Gerencia de Infraestructura, Proyectos y Obras de la Municipalidad Distrital de Coishco, opinan que es Deficiente en su dimensión Ambiental mientras que el 16,7% opina que es Bueno y el 16,7% es Muy Bueno. Lo que quiere decir que prevalece como Deficiente el 66,7% con respecto a la dimensión Ambiental.

**Tabla 10:** Resultados de la dimensión Social del Área de Gerencia de Infraestructura, Proyectos y Obras de la Municipalidad Distrital de Coishco – 2018.

	FRECUENCIA	PORCENTAJE	PORCENTAJE ACUMULADO
Válidos	DEFICIENTE	1	8,3
	REGULAR	6	50,0
	BUENO	4	33,3
	MUY BUENO	1	8,3
	<b>Total</b>	12	100,0

**Figura 8:** Análisis de la dimensión Social del Área de Gerencia de Infraestructura, Proyectos y Obras de la Municipalidad Distrital de Coishco – 2018.

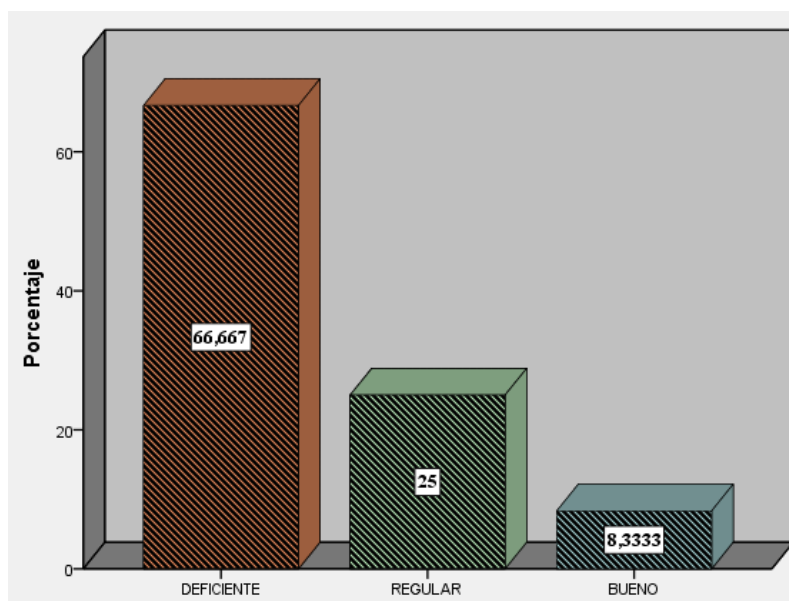


**Interpretación:** En la Tabla 10 y Figura 8, se aprecia que el 50,0% de los trabajadores del Área de Gerencia de Infraestructura, Proyectos y Obras de la Municipalidad Distrital de Coishco, opinan que es Deficiente en su dimensión Social, mientras que el 33,3% opina que es Bueno, mientras que el 8,3% es Deficiente y otro 8,3% Muy Bueno. Lo que quiere decir que prevalece como Regular el 50,0% con respecto a la dimensión Social.

**Tabla 11:** Resultados de la dimensión Económica del Área de Gerencia de Infraestructura, Proyectos y Obras de la Municipalidad Distrital de Coishco – 2018.

	FRECUENCIA	PORCENTAJE	PORCENTAJE ACUMULADO
Válidos	<b>DEFICIENTE</b>	8	66,7
	<b>REGULAR</b>	3	25,0
	<b>BUENO</b>	1	8,3
	<b>Total</b>	12	100,0

**Figura 9:** Análisis de la dimensión Económica del Área de Gerencia de Infraestructura, Proyectos y Obras de la Municipalidad Distrital de Coishco – 2018.

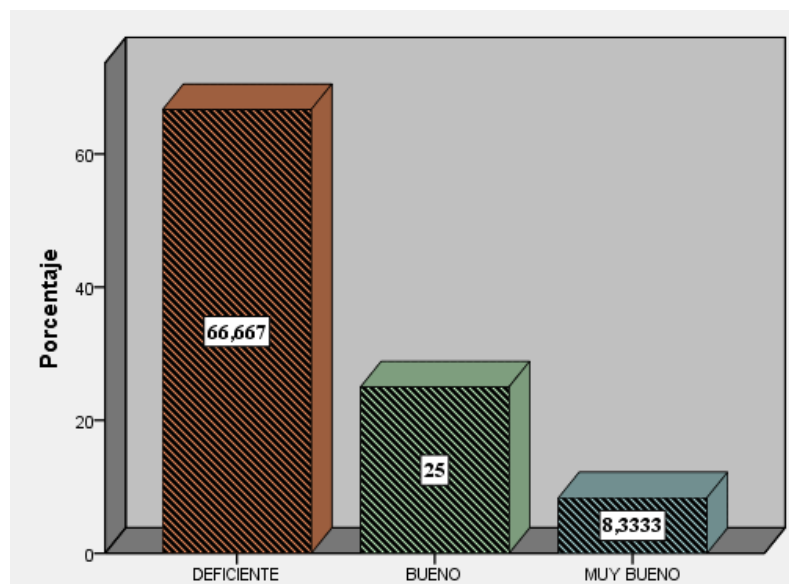


**Interpretación:** En la Tabla 11 y Figura 9, se aprecia que el 66,7% de los trabajadores del Área de Gerencia de Infraestructura, Proyectos y Obras de la Municipalidad Distrital de Coishco, opinan que es Deficiente en su dimensión Económica, mientras que el 25,0% opina que es Regular y solo el 8,3% es Bueno. Lo que quiere decir que prevalece como Deficiente el 66,7% con respecto a la dimensión Económica

**Tabla 12:** Resultados de la dimensión Zonificación urbana del Área de Gerencia de Infraestructura, Proyectos y Obras de la Municipalidad Distrital de Coishco – 2018.

	FRECUENCIA	PORCENTAJE	PORCENTAJE ACUMULADO
Válidos	DEFICIENTE	8	66,7
	BUENO	3	25,0
	MUY BUENO	1	8,3
<b>Total</b>	12	100,0	

**Figura 10:** Análisis de la dimensión Zonificación Urbana del Área de Gerencia de Infraestructura, Proyectos y Obras de la Municipalidad Distrital de Coishco – 2018.



**Interpretación:** En la Tabla 12 y Figura 10, se aprecia que el 66,7% de los trabajadores del Área de Gerencia de Infraestructura, Proyectos y Obras de la Municipalidad Distrital de Coishco, opinan que es Deficiente en su dimensión Zonificación urbana, mientras que el 25,0% opina que es Buena y solo el 8,3% es Muy Buena. Lo que quiere decir que prevalece como Deficiente el 66,7% con respecto a la dimensión Zonificación urbana.

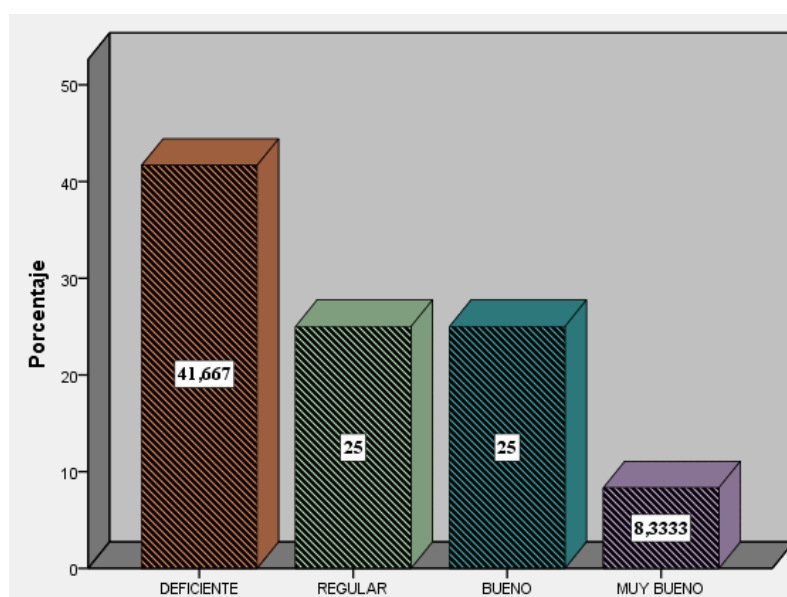
**Tabla 13:**

*Resultados de la dimensión Acondicionamiento Territorial del Área de Gerencia de Infraestructura, Proyectos y Obras de la Municipalidad Distrital de Coishco – 2018.*

	FRECUENCIA	PORCENTAJE	PORCENTAJE ACUMULADO
<b>DEFICIENTE</b>	5	41,7	41,7
<b>REGULAR</b>	3	25,0	66,7
Válidos <b>BUENO</b>	3	25,0	91,7
<b>MUY BUENO</b>	1	8,3	100,0
<b>Total</b>	12	100,0	

**Figura 11:**

*Análisis de la dimensión Acondicionamiento Territorial del Área de Gerencia de Infraestructura, Proyectos y Obras de la Municipalidad Distrital de Coishco – 2018.*



**Interpretación:** En la Tabla 13 y Figura 11, se aprecia que el 41,7% de los trabajadores del Área de Gerencia de Infraestructura, Proyectos y Obras de la Municipalidad Distrital de Coishco, opinan que es Deficiente en su dimensión Acondicionamiento Territorial, mientras que el 25,0% opina que es Regular, el otro 25,0% opina que es Bueno y solo el 8,3% es Muy Bueno. Lo que quiere

decir que prevalece como Deficiente el 41,7% con respecto a la dimensión Acondicionamiento Territorial.

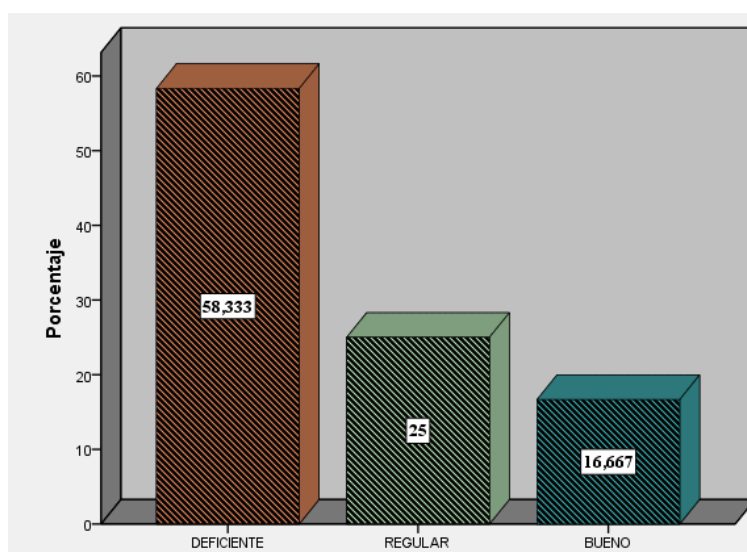
**Tabla 14:**

*Resultados de la dimensión Catastro y Titulación del Área de Gerencia de Infraestructura, Proyectos y Obras de la Municipalidad Distrital de Coishco – 2018.*

	FRECUENCIA	PORCENTAJE	PORCENTAJE ACUMULADO
Válidos	DEFICIENTE	7	58,3
	REGULAR	3	83,3
	BUENO	2	100,0
<b>Total</b>	12	100,0	

**Figura 12:**

*Análisis de la dimensión Catastro y Titulación del Área de Gerencia de Infraestructura, Proyectos y Obras de la Municipalidad Distrital de Coishco – 2018.*



**Interpretación:** En la Tabla 14 y Figura 12, se aprecia que el 58,3% de los trabajadores del Área de Gerencia de Infraestructura, Proyectos y Obras de la Municipalidad Distrital de Coishco, opinan que es Deficiente en su dimensión Catastro y Titulación, mientras que el 25,0% opina que es Regular y solo el 16,7% opina que es Bueno. Lo que quiere decir que prevalece como Deficiente el 58,3% con respecto a la dimensión Catastro y Titulación.

### 3.3. Resultados ligados a las Hipótesis

#### 3.3.1. Prueba de Hipótesis General

Las hipótesis a probar son:

#### Hipótesis General (H<sub>i</sub>)

H<sub>i</sub>: La planificación estratégica influye significativamente en el ordenamiento territorial de la Municipalidad Distrital de Coishco – 2018.

**Tabla 15:** Tabla de Contrastación de Hipótesis de la Planificación estratégica en el Ordenamiento Territorial de la Municipalidad Distrital de Coishco -2018

		PLANIFICACIÓN ESTRATÉGICA	ORDENAMIENTO TERRITORIAL
<b>PLANIFICACIÓN ESTRATEGICA</b>	Coefficiente de correlación	1,000	,715**
	Sig.	.	,009
	N	12	12
<b>ORDENAMIENTO TERRITORIAL</b>	Coefficiente de correlación	,715**	1,000
	Sig.	,009	.
	N	12	12

\*\* . La correlación es significativa al nivel 0,01

**Interpretación:** En la Tabla 15 señala un Coeficiente de Correlación Rho de Spearman es positiva alta, entre las Variables Planificación Estratégicas y Ordenamiento Territorial. Es decir que la relación es directa (Rho = 0.715), y estadísticamente significativa, siendo el valor de  $p = 0,000 < = 0.05$ ; Se aprueba la Hipótesis General. Lo que significa que la Planificación Estratégica se relaciona directa y significativamente alta con el Ordenamiento Territorial según criterio de los trabajadores del Municipalidad Distrital de Coishco – 2018.

### Hipótesis Nula (H<sub>0</sub>)

H<sub>0</sub>: La planificación estratégica no influye significativamente en el ordenamiento territorial de la Municipalidad Distrital de Coishco – 2018.

Ahora se muestra la tabla del Coeficiente de Contingencia de las dimensiones de la Variable Independiente.

**Tabla 16:** *Tabla de Contrastación de la dimensión Análisis Territorial de la Planificación estratégica en el Ordenamiento Territorial de la Municipalidad Distrital de Coishco -2018*

			Correlaciones	
			ANÁLISIS TERRITORIAL	ORDENAMIENTO TERRITORIAL
Rho de Spearman	ANÁLISIS TERRITORIAL	Coeficiente de correlación	1,000	,715**
		Sig.	.	,009
	ORDENAMIENTO TERRITORIAL	N	12	12
		Coeficiente de correlación	,715**	1,000
		Sig.	,009	.
		N	12	12

\*\* . La correlación es significativa al nivel 0,01

**Interpretación:** En la Tabla 16 señala un Coeficiente de Correlación Rho de Spearman es positiva alta, entre la dimensión Análisis Territorial con la Variables Independiente Ordenamiento Territorial. Es decir que la relación es directa (Rho = 0.715), y estadísticamente significativa, siendo el valor de  $p = 0,000 < = 0.05$ ; Se aprueba la Hipótesis General. Lo que significa que la Planificación Estratégica se relaciona directa y significativamente alta con el Ordenamiento Territorial según criterio de los trabajadores del Municipalidad Distrital de Coishco – 2018.



**Tabla 17:** Tabla de Contrastación de la dimensión Análisis del Entorno de la Planificación estratégica en el Ordenamiento Territorial de la Municipalidad Distrital de Coishco -2018

		Correlaciones	
		ANÁLISIS DEL ENTORNO	ORDENAMIENTO TERRITORIAL
<b>ANÁLISIS DEL ENTORNO</b>	Coefficiente de correlación	1,000	-,715**
	Sig.	.	,009
	Rho de Spearman	12	12
<b>ORDENAMIENTO TERRITORIAL</b>	Coefficiente de correlación	-,715**	1,000
	Sig.	,009	.
	N	12	12

\*\* . La correlación es significativa al nivel 0,01

**Interpretación:** En la Tabla 17 señala un Coeficiente de Correlación Rho de Spearman es positiva alta, entre la dimensión Análisis del Entorno con la Variables Independiente Ordenamiento Territorial. Es decir que la relación es inversa (Rho = -0.715), y estadísticamente significativa, siendo el valor de  $p = 0,000 < = 0.05$ ; Se aprueba la Hipótesis General. Lo que significa que la Planificación Estratégica se relaciona directa y significativamente alta con el Ordenamiento territorial según criterio de los trabajadores del Municipalidad Distrital de Coishco – 2018.

**Tabla 18:** Tabla de Contrastación de la dimensión Análisis del Entorno de la Planificación estratégica en el Ordenamiento Territorial de la Municipalidad Distrital de Coishco -2018

		Correlaciones	
		PARTICIPACIÓN SOCIAL	ORDENAMIENTO TERRITORIAL
<b>PARTICIPACIÓN SOCIAL</b>	Coefficiente de correlación	1,000	-,715**
	Sig. (bilateral)	.	,009
	Rho de Spearman	12	12
<b>ORDENAMIENTO TERRITORIAL</b>	Coefficiente de correlación	-,715**	1,000
	Sig. (bilateral)	,009	.
	N	12	12

\*\* . La correlación es significativa al nivel 0,01

**Interpretación:** En la Tabla 18 señala un Coeficiente de Correlación Rho de Spearman es positiva alta, entre la dimensión Análisis del Entorno con la Variables Independiente Desarrollo Urbano. Es decir que la relación es inversa ( $Rho = -0.715$ ), y estadísticamente significativa, siendo el valor de  $p = 0,000 < = 0.05$ ; Se aprueba la Hipótesis General. Lo que significa que la Planificación Estratégica se relaciona directa y significativamente alta con el Desarrollo Urbano según criterio de los trabajadores del Municipalidad Distrital de Coishco – 2018.

**Tabla 19:** Tabla de Contrastación de la dimensión Diagnostico Institucional de la Planificación estratégica en el Ordenamiento Territorial de la Municipalidad Distrital de Coishco -2018

		<b>Correlaciones</b>	
		<b>DIAGNÓSTICO INSTITUCIONAL</b>	<b>ORDENAMIENTO TERRITORIAL</b>
<b>DIAGNÓSTICO INSTITUCIONAL</b>	Coeficiente de correlación	1,000	,715**
	Sig.	.	,009
Rho de Spearman	N	12	12
<b>ORDENAMIENTO TERRITORIAL</b>	Coeficiente de correlación	,715**	1,000
	Sig.	,009	.
	N	12	12

\*\* . La correlación es significativa al nivel 0,01

**Interpretación:** En la Tabla 19 señala un Coeficiente de Correlación Rho de Spearman es positiva alta, entre la dimensión Diagnostico Institucional con la Variables Independiente Ordenamiento Territorial. Es decir que la relación es directa ( $Rho = 0.715$ ), y estadísticamente significativa, siendo el valor de  $p = 0,000 < = 0.05$ ; Se aprueba la Hipótesis General. Lo que significa que la Planificación Estratégica se relaciona directa y significativamente alta con el Ordenamiento Territorial según criterio de los trabajadores del Municipalidad Distrital de Coishco – 2018.

#### **IV. DISCUSIÓN**

Las ciudades se encuentran en continuo crecimiento, sin embargo, ese crecimiento no siempre obedece a requisitos técnicos. La Agenda 2030 para el Desarrollo Sostenible, pide que mediante una planificación y gestión participativa, las ciudades sean seguras e inclusivas. El compromiso fundamental del Estado es difundir y promover un desarrollo local sostenible, comprende como el que concilia un crecimiento económico, cuidado ambiental y equidad social. Tener una planificación y ordenamiento territorial es clave básica para alcanzar los objetivos trazados. Los ingredientes de una buena planificación es que determina el camino y de las singularidades distintas del desarrollo registrado, por otro lado, el ordenamiento territorial es una manifestación política de desarrollo.

Aunque puede ser que este objetivo es reciente, ha estado como pendiente de muchos otros gobiernos, es un desafío muy grande, pero con un compromiso en equipo a este nuevo reto que permite edificar una visión de una planificación en nuestro territorio a través de un análisis técnico donde permanezca la concertación y la participación.

Hurtado (2011) en su tesis afirma que, el uso de los espacios territoriales debe buscar la protección del medio ambiente haciendo uso de los propios recursos, es decir la administración del suelo urbano se debe guiar por criterios de buen manejo del suelo y el espacio territorial considerando los aspectos sociales y económicos.

Entonces, nos debemos preguntar, ¿Qué está haciendo el gobierno para mejorar las condiciones de vida de la población? De lo que se habla aquí es precisamente de un desarrollo sostenible. La ausencia de una planificación correcta hace que no se manejen bien los recursos ni las estrategias pues sin una visión clara no hay rumbo a seguir.

Por ello al analizar la influencia de la planificación en el ordenamiento territorial de Coishco , como se observa en la Tabla 3, la comparación de los puntajes obtenidos en la variable independiente planificación estratégica se aprecia que el 75,0% es deficiente y el 35,0% es muy bueno, mientras que según Tabla 8 en la variable dependiente ordenamiento territorial se aprecia que el 75,0% es Deficiente y el 16,7 es bueno y solo el 8,3% es muy bueno.

Los resultados están en sintonía con los hallazgos de Cruz (2006), quien manifiesta que la distribución del espacio físico, debe ser una herramienta que permita evaluar aspectos

sociales, culturales y hasta políticos. Haciendose urgente una reestructuración de las municipalidades y gobiernos.

El nivel de la dimensión diagnóstico institucional de la planificación estratégica con el 50,0% es Regular, con cierta tendencia a Muy bueno y su influencia es significativa, Es decir que la relación es directa ( $Rho = 0.715$ ), y estadísticamente significativa, siendo el valor de  $p = 0,000 < = 0.05$ .

Al no existir un Plan de Desarrollo urbano para el distrito, se da un crecimiento desordenado, lo que limita desarrollar acciones para alcanzar los objetivos de su plan de desarrollo concertado en su conjunto, demostrando así la desarticulación entre los mismo.

En lo que concierne al nivel de la dimensión de la Planificación estratégica, análisis del entorno los porcentajes alcanzados es 58,3% Deficiente y su influencia no es significativa en el ordenamiento territorial. Es decir que la relación es inversa ( $Rho = -0.715$ ), y estadísticamente significativa, siendo el valor de  $p = 0,000 < = 0.05$ .

Por otra parte, el nivel de la dimensión participación social de la planificación estratégica territorial los porcentajes alcanzados es de 58,3% Bueno y su influencia es no significativa en el ordenamiento territorial. Es decir que la relación es inversa ( $Rho = -0.715$ ), y estadísticamente significativa, siendo el valor de  $p = 0,000 < = 0.05$ .

Se debe hacer partícipe a la población de los diferentes elementos que subyacen en el ordenamiento territorial con el Plan de desarrollo concertado Local y el presupuesto participativo concertado, y además comunicar adecuadamente los acuerdos. Ello generará más identificación con el propio distrito mejorando además su imagen.

Asimismo, el nivel de dimensión análisis prospectivo territorial de la planificación estratégica es de 75,0% deficiente y su influencia Es decir que la relación es directa ( $Rho = 0.715$ ), y estadísticamente significativa, siendo el valor de  $p = 0,000 < = 0.05$ .

El que no existan diagnósticos sobre la historia del distrito y su crecimiento inadecuado, bajo caracterpisticas de riesgo, ausencia de depósitos de asura, o el propio peligro del fenómeno del niño ha hecho que la percepción de ese análisis prospectivo sea

deficiente, es decir, ni siquiera podemos hablar de un futuro si no hemos analizado el presente y el pasado para considerar las posibles vías de solución al problema del desarrollo urbano.

Detrás de esto también se necesita el análisis técnico y económico, para una mejor inversión del estado en los aspectos más importantes del desarrollo territorial. La planificación estratégica necesita de un análisis exhaustivo, de las fortalezas y debilidades, así como de las posibles oportunidades de mejora para evitar las amenazas que surjan. Solo con ese conocimiento se podrán trazar estrategias que permitan un crecimiento ordenado del distrito.

Las políticas actuales de participación ciudadana son un medio adecuado para lograrlo, pero se debe evitar la política inadecuada de luchas de poder internos a fin de cumplir con los objetivos de ordenamiento territorial de Coshco.

## V. CONCLUSIONES

Primera: Se concluye para la variable independiente de Planeamiento Estratégico influye en el Desarrollo Urbano debido a que la Hipótesis Nula es rechazada y la alternativa es aceptada con los siguientes criterios porque el coeficiente de contingencia del estadístico de prueba Spearman es  $Rho = 0.715$  y estadísticamente significativa alta, siendo el valor de  $p = 0,000 < = 0.05$ .

Segunda: Se concluye que la dimensión Análisis Territorial Planificación Estratégica de se relaciona significativamente alta con el Ordenamiento Territorial, es decir que la relación es directa ( $Rho = 0.715$ ), y estadísticamente significativa, siendo el valor de  $p = 0,000 < = 0.05$ ; Se aprueba la Hipótesis General.

Tercera: Se concluye que la dimensión Análisis del Entorno de la Planificación Estratégica es positiva alta, con la Variables Independiente Desarrollo Urbano. Es decir que la relación es inversa ( $Rho = -0.715$ ), y estadísticamente significativa, siendo el valor de  $p = 0,000 < = 0.05$ ; Se aprueba la Hipótesis General. Lo que significa que la Planificación Estratégica se relaciona directa y significativamente alta con el Desarrollo Urbano según criterio de los trabajadores del Municipalidad Distrital de Coishco – 2018.

Cuarto: Se concluye que la dimensión Participación Social con la Variables Independiente Desarrollo Urbano es positiva alta. Es decir que la relación es inversa ( $Rho = -0.715$ ), y estadísticamente significativa, siendo el valor de  $p = 0,000 < = 0.05$ ; Se aprueba la Hipótesis General. Lo que significa que la Planificación Estratégica se relaciona directa y significativamente alta con el Desarrollo Urbano según criterio de los trabajadores del Municipalidad Distrital de Coishco – 2018.

Quinta: Se concluye que la dimensión Diagnostico Institucional con la Variables Independiente Desarrollo Urbano es positiva alta. Es decir que la relación es directa ( $Rho = 0.715$ ), y estadísticamente significativa, siendo el valor de  $p = 0,000 < = 0.05$ ; Se aprueba la Hipótesis General. Lo que significa que la Planificación Estratégica se relaciona directa y significativamente alta con el Desarrollo Urbano según criterio de los trabajadores del Municipalidad Distrital de Coishco – 2018.

## **VI. RECOMENDACIONES**

Primera: Impulsar la Planificación Estratégica en su dimensión participación social de una manera continua, ya que se obtendría un mayor rango de evidencia de la gestión de la municipalidad del distrito.

Segunda: Alcanzar una de las dimensiones de la variable planificación estratégica para acoger correctivos para elevar el nivel regular: participación social, con el compromiso.

Tercera: La dimensión social, económico, ambiental, zonificación urbana, acondicionamiento territorial, catastro y titulación, acoger estrategias para admitir maximizar un nivel de muy deficiente y deficiente.

Cuarta: Hacer uso de especialistas y de tecnología con convenios públicos y privados para generar espacios sostenibles.

Quinta: Se recomienda a la Gerencia Municipal implementar de planeación estratégica y ordenación territorial.

Sexta: Elaborar un diagnóstico de las variables del presente estudio a fin de generar las estrategias pertinentes y consignarlas en un plan estratégico que permita desarrollar soluciones a los problemas de la comunidad.

## VII. REFERENCIAS

- Andrade, A. and M. Amaya (1996). *Ordenamiento Territorial: Una Aproximación Metodológica y Conceptual*; Instituto Geográfico Agustín Codazzi, Bogotá.
- Armijo, M. (2009). Manual de planificación estratégica e indicadores de desempeño en el sector público. Área de políticas presupuestarias y gestión pública. ILPES/CEPAL. Chile.
- Berretta N, Tavares, M. (2006) Sistemas de Planificación Estratégica e Innovaciones Presupuestarias. Banco Interamericano de Desarrollo. PRODEV. Diálogo Regional de Política.
- Carlos Ernesto Valenzuela Argoti, (2006) Importancia de la Planificación Estratégicas en las Empresas.
- Cartilla informativa, (s.f.). Importancia de la titulación de los territorios de las comunidades campesinas del Perú. Recuperado de <http://cna.org.pe/ckfinder/userfiles/files/CARTILLA-INFORMATIVATITULACION.pdf>.
- CEPLAN, (2015) Directiva general del proceso de planeamiento estratégico sistema nacional de planeamiento estratégico.
- Chávez, M. (s.f.). *Revista Universitaria de Desarrollo Social. Los Referentes Conceptuales del Desarrollo Social.* Recuperado de [http://www.ixaya.cucsh.udg.mx/sites/default/files/3\\_chavez.pdf](http://www.ixaya.cucsh.udg.mx/sites/default/files/3_chavez.pdf).
- Correa, H. (2015) Propuesta de Políticas para los Gobiernos Regionales 2015-2018: Planificación Estratégica para el Desarrollo Regional y Rural. Lima, Perú: CIES.
- Elizalde, A. (2003). Planificación estratégica territorial y políticas públicas para el desarrollo local. Santiago de Chile: Impreso en las Naciones Unidas. “El ordenamiento” (2006). Recuperado en <http://www.abc.com.py/articulos/el-ordenamiento-territorial912432.html>
- George A. Steiner (2010) Strategic Planning



- Grupo propuesta ciudadana (2014abc). El ordenamiento territorial en el Perú. Avances y retos para las regiones y el país.
- Hernández, R., Fernández, C., Baptista, P. (2010) *Metodología de la investigación* (5ta ed.). D. F., México: Mc Graw-Hill.
- Hurtado, J. (2011). Propuesta de planificación y ordenamiento territorial de la estructura físico biótica del Río San Eugenio de Santa Rosa 140 de Cabal Risaralda (Tesis de maestría), Universidad Nacional de Colombia, Manizales, Colombia.
- Iglesias, A. (2010). La Planificación Estratégica como instrumento de gestión pública en el gobierno local: Análisis de caso. Cuadernos de Gestión Vol. 10. N° 1.
- John M. Bryson (2008) *Strategic Planning for Public and Nonprofit Organizations: A Guide to Strengthening and Sustaining*
- Kinnear, T. & Taylor, J. (1998). *Investigación de Mercados: Un enfoque aplicado*. McGraw-Hill. V edición.
- Ley N° 27795, Ley de Demarcación y Organización Territorial
- Ley N° 27806, Ley de Transparencia y Acceso a la Información Pública Ley N° 27972,
- Ley N° 29338, Ley de Recursos Hídricos.
- Ley N° 27867, Ley Orgánica de los Gobiernos Regionales.
- Ley N° 28245, Ley Marco del Sistema Nacional de Gestión Ambiental.
- Ley N° 28611, Ley General del Ambiente.
- Ley Orgánica de Municipalidades
- Licha, I. (2000). El análisis del entorno: Herramienta de la Gerencia Social del Banco Interamericano de Desarrollo, Instituto Interamericano para el Desarrollo (INDES). Recuperado de <http://www.actiweb.es/talleruno/archivo1.pdf>
- Louis Albrechts (2004) *Strategic (Spatial) Planning Reexamined*
- Malo, C. (2012). *Universidad Verdad. Revista Ecuatoriana del Ordenamiento Territorial*.
- Mariño, S. (2015abc). Planificación Estratégica de Venezuela. Recuperado de <https://es.slideshare.net/douglasguaicara/importancia-de-laplanificacion-estrategica>

- Massiris, A. (2005). Fundamentos conceptuales y metodológicos del ordenamiento territorial. Colombia: Jotamar Ltda.
- Mesa, A. y Merinero, R. (s.f.). Planificación estratégica Territorial: Estudios Metodológicos. Jaén, Andalucía, España.
- Ossorio, A. *Planeamiento estratégico*. 5ta ed. Argentina: Dirección de Estudios e Información, 2003.
- Postigo, W. (2017af). Ordenamiento territorial: Entre la confusión y el estancamiento. Lima-Perú: SINCO Diseño E.I.R.L.
- Ramírez, Y. (2013). El Planeamiento Estratégico y la Calidad de gestión en las Instituciones educativas públicas del nivel primario en el distrito de Chorrillos, Lima. (Tesis de doctorado), Universidad de San Martín de Porres, Perú.
- Roger L. Martin (2014) The big lie of strategic planning
- Sierra, A. (s.f.). Paradigmas de investigación científica. Recuperado de [www.monografias.com/trabajos63/investigacioncuantitativa/investigacion-cuantitativa.shtml](http://www.monografias.com/trabajos63/investigacioncuantitativa/investigacion-cuantitativa.shtml)
- Torchia, N. (2011). La planificación territorial y el análisis del riesgo de desastres en el ámbito de la inversión pública. Argentina.
- Toribio. (2011). Planificación territorial para el desarrollo sostenible de las actividades agropecuarias y factores de impacto ambiental en las provincias de Cajabamba y Sánchez Carrión, Regiones de Cajamarca. (Tesis de doctorado), Universidad Nacional de Trujillo, La Libertad – Perú.

# **ANEXOS**

**ANEXO 1:**

**MATRIZ DE CONSISTENCIA**

PROBLEMA	OBJETIVOS	HIPÓTESIS	VARIABLES	DIMENSIONES	INDICADORES	ÍTEMS	MÉTODO
¿Cómo influye la planificación estratégica en el ordenamiento territorial del distrito de Coishco 2018?	<b>GENERAL</b>	<b>GENERAL</b>	<b>PLANIFICACIÓN ESTRATEGICA</b>	<b>DIAGNÓSTICO INTITUCIONAL</b>	<ul style="list-style-type: none"> <li>- Misión y visión institucional.</li> <li>- Documentos de Gestión.</li> <li>- Organización Institucional.</li> <li>- Recursos Financieros</li> <li>- Educación de Identidad Territorial.</li> </ul>	1,2,3,4,5,6	<b>Diseño</b> Correlacional  <b>Población:</b> <b>Muestra:</b>  -Técnicas de recolección de datos. .Encuestas . <b>Instrumentos:</b> .Cuestionario.
	Analizar la influencia de la planificación estratégica en el ordenamiento territorial del distrito de Coishco 2018	<b>H1:</b> La planificación estratégica influye significativamente en el ordenamiento territorial de la Municipalidad Distrital de Coishco – 2018.		<b>ANÁLISIS DEL ENTORNO</b>	<ul style="list-style-type: none"> <li>- Aspectos socioeconómicos</li> <li>- Aspectos biofísicos</li> <li>- Coordinación y colaboración interinstitucional y social</li> </ul>	7,8,9	
	<b>ESPECÍFICO</b>	<b>ESPECÍFICO</b>		<b>PARTICIPACIÓN SOCIAL</b>	<ul style="list-style-type: none"> <li>- Actuación en procesos de gestión</li> <li>- Canales de comunicación</li> </ul>	10,11	
	Precisar el nivel de planificación estratégica del distrito de Coishco.	La planificación estratégica en su diagnóstico influye significativamente en el ordenamiento territorial del distrito de Coishco.		<b>ANÁLISIS TERRITORIAL</b>	<ul style="list-style-type: none"> <li>- Diagnóstico territorial</li> <li>- Objetivos, líneas y planes estratégicos</li> <li>- Capacitación</li> </ul>	12,13,14	
	Precisar el nivel el ordenamiento territorial del distrito de Coishco.	El ordenamiento Territorial en su diagnóstico influye significativamente en la planificación		<b>AMBIENTAL</b>	<ul style="list-style-type: none"> <li>- Disminución en la producción de residuos tóxicos y contaminantes.</li> <li>- Se divulga la comunicación en torno a la población.</li> </ul>	15,16,17,18,19	

		del distrito de Coishco.	<b>ORDENAMIENTO TERRITORIAL</b>		<ul style="list-style-type: none"> <li>- Aplicación de las herramientas de impacto ambiental y valorización de peligros con el fin de anticipar el desenlace negativos de las tecnologías.</li> <li>- La implementación de políticas que buscan sostener las disposiciones apropiadas para la vida.</li> <li>- Conservar la diversidad biológica y los ecosistemas naturales del distrito.</li> </ul>		
	Determinar el nivel del análisis del entorno de la planificación estratégica y su influencia en el ordenamiento territorial del distrito de Coishco.	El nivel de análisis del entorno de la planificación estratégica influye significativamente en el ordenamiento territorial del distrito de Coishco	<b>ORDENAMIENTO TERRITORIAL</b>	<b>SOCIAL</b>	<ul style="list-style-type: none"> <li>- Optimizar las condiciones de la calidad de vida de los pobladores (inseguridad pública y desigualdad social)</li> <li>- Reducir el crecimiento poblacional desordenado y evitar la turgurización.</li> <li>- Fortalecer la identidad local, sus costumbres y tradiciones.</li> <li>- Estimular el valor económico del patrimonio ambiental estimulando un desarrollo eco turístico.</li> <li>- Mejorar la calidad de atención en salud, educación y bienestar social.</li> </ul>	20,21,22,23,24	

	Determinar el nivel de diagnóstico institucional de la planificación estratégica y su influencia en el ordenamiento territorial del distrito de Coishco	El nivel de diagnóstico institucional de la planificación estratégica influye significativamente en el ordenamiento territorial del distrito de Coishco	<b>ORDENAMIENTO TERRITORIAL</b>	<b>ECONÓMICA</b>	<ul style="list-style-type: none"> <li>- Información y capacitación sobre accesos a mercados tecnologías, financiamiento para mejorar la competitividad de empresas locales.</li> <li>- Fortalecer áreas potenciales de uso comercial y de intercambio y generar oportunidades</li> <li>- Concertar con sectores públicos y privados la preparación y cumplimiento de planteamientos y proyectos que beneficien al desarrollo económico.</li> </ul>	25,26,27	
				<b>ZONIFICACIÓN URBANA</b>	<ul style="list-style-type: none"> <li>- Mejora de redes viales.</li> <li>- Promover un crecimiento ordenado del territorio</li> <li>- Establecer usos residenciales, comerciales e industriales formales.</li> </ul>	28,29,30	
	Determinar el nivel de análisis anticipado Territorial de la planificación estratégica y su influencia en el ordenamiento territorial del	El nivel de análisis anticipado Territorial de la planificación estratégica influye significativamente en el ordenamiento territorial del distrito de Coishco		<b>ACONDICIONAMIENTO TERRITORIAL</b>	<ul style="list-style-type: none"> <li>- Crecimiento e impulso de infraestructuras de los recursos turísticos</li> <li>- Proyectos de previsión y moderación por los desastres naturales.</li> <li>- Establecer las mediciones técnicas de empleo ambiental para colocar y efectuar actividades sociales y económicas.</li> </ul>	31,32,33	

	distrito de Coishco.						
	Determinar el nivel de participación social territorial de la planificación estratégica y su influencia en el ordenamiento territorial del distrito de Coishco	El nivel de análisis participación social territorial de la planificación estratégica influye significativamente en el ordenamiento territorial del distrito de Coishco		<b>CATASTRO Y TITULACIÓN</b>	<ul style="list-style-type: none"> <li>- Actualización y formalización del catastro rural y urbano</li> <li>- Los predios se descubren saneadas física y legalmente.</li> <li>- Fomentar la educación registral</li> </ul>	34,35,36	

## ANEXO 2: Instrumentos

### 2.1 CUESTIONARIO

Edad: \_\_\_\_\_

Sexo: Masculino ( ) Femenino ( )

El presente cuestionario tiene como propósito reunir los testimonios para fijar la influencia de la planificación estratégica en el ordenamiento territorial del distrito de Coishco. De este modo se le solicita ser imparcial, honesto y sincero en sus respuestas. Y de antemano se agradece por su apreciada aportación y contribución.

#### INSTRUCCIONES:

El cuestionario consta de 37 ítems. Cada ítem incluye cuatro alternativas de respuestas. Lea con mucha atención cada una de los ítems y las opciones de las repuestas que le siguen. Para cada ítem marque sólo una respuesta con una equis (x) en la letra que considere que se aproxime más a su realidad, es decir cuántas veces te ocurren estas situaciones en tu distrito.

- Si no ocurre nunca, marca la alternativa **NUNCA (0)**
- Si ocurre pocas veces, marca la alternativa **A VECES (1)**
- Si ocurren muchas veces, marca la alternativa **CASI SIEMPRE (2)**
- Si ocurren continuamente, marca la alternativa **SIEMPRE (3)**

VARIABLE 1: PLANIFICACIÓN ESTRATÉGICA		RANGO DE EVALUACIÓN			
		NUNCA	A VECES	CASI SIEMPRE	SIEMPRE
ÍTEMS					
<b>ANÁLISIS ANTICIPADO TERRITORIAL</b>					
1	¿Se desarrolla un diagnóstico territorial en base al análisis FODA?				
2	¿Define líneas estratégicas para el desarrollo territorial del distrito?				
3	¿Realiza charlas o talleres de planificación a los trabajadores municipales?				
<b>ANÁLISIS DEL ENTORNO</b>					
4	¿Conoce los primordiales indicadores de desarrollo económico del distrito?				
5	¿Está al tanto sobre las características geográficas y climatológicas del distrito?				
6	¿Existe algún nivel de participación y organización con las instituciones locales o con otros niveles de gobierno?				
<b>PARTICIPACIÓN SOCIAL</b>					
7	¿Conoce la población las decisiones aprobadas por la autoridad?				
8	¿Existen canales de comunicación con la población?				
<b>DIAGNÓSTICO INSTITUCIONAL</b>					
9	¿La misión de la entidad se dirige a un desarrollo sostenible del distrito en materia territorial?				
10	¿La visión se refleja con claridad lo que la entidad desea ser en un futuro?				
11	¿Considera el Plan de Desarrollo Concertado Local aspectos de planificación estratégica territorial?				
12	¿Cuenta con una unidad encargada de la planificación territorial?				
13	¿Existe presupuesto acorde a los objetivos del Plan Estratégico Institucional?				
14	¿Fomenta una cultura de identidad territorial?				



<b>VARIABLE 2: ORDENAMIENTO TERRITORIAL</b>		<b>RANGO DE EVALUACIÓN</b>			
<b>ÍTEMS</b>		<b>NUNCA</b>	<b>A VECES</b>	<b>CASI SIEMPRE</b>	<b>SIEMPRE</b>
<b>AMBIENTAL</b>					
15	Reducción en la generación de residuos y emisiones tóxicas y contaminantes				
16	¿Se difunde la información ambiental hacia la población?				
17	¿Se aseguran el uso correcto de instrumentos de impacto ambiental y evaluación de riesgos a fin de prevenir los efectos negativos de las tecnologías?				
18	¿Se implementan políticas que mantienen las condiciones adecuadas para la vida?				
19	¿Se preserva la biodiversidad y los ecosistemas naturales del distrito?				
<b>SOCIAL</b>					
20	¿Se mejora la calidad de vida de los habitantes (inseguridad pública y desigualdad social)?				
21	¿Se reduce el crecimiento poblacional desordenado y así evitar la tugurización?				
22	¿La Gestión Municipal fortalece la ciudadanía y al mismo tiempo mejora su calidad de vida?				
23	¿Se fomenta fortalecer la identidad local, como sus costumbres y tradiciones?				
24	¿Se fomenta la valorización económica del patrimonio ambiental, impulsando el desarrollo eco turístico?				
25	¿Se mejora la atención en salud, educación y bienestar social?				
<b>ECONÓMICA</b>					
26	¿Se promueve la información y capacitación sobre accesos a mercados tecnológicos, financiamiento para mejorar la competitividad de empresas locales?				
27	¿Se fortalecen áreas potenciales de uso comercial y de intercambio y generar oportunidades?				
28	¿Concertar con sectores públicos y privados de elaboración y ejecución de programas y proyectos que favorezcan el desarrollo económico?				
<b>ZONIFICACIÓN URBANA</b>					
29	¿Se mejora las redes viales en todo el distrito?				
30	¿Se promueve el crecimiento ordenado del territorio?				
31	¿Están establecidos los usos residenciales, comerciales e industriales formales?				
<b>ACONDICIONAMIENTO TERRITORIAL</b>					
32	¿Cuentan con un desarrollo y promoción de infraestructura en recursos turísticos?				
33	¿Existen planes de prevención y mitigación por desastres naturales?				
34	¿Cuentan con medidas técnicas de manejo ambiental para orientar y ejecutar las actividades sociales y económicas?				
<b>CATASTRO Y TITULACIÓN</b>					
35	¿El catastro rural y urbano se encuentra formalizado y actualizado?				
36	¿Los predios se encuentran saneados física y legalmente?				
37	¿Se fomenta la cultura registral?				

### ANEXO 3: Validez y confiabilidad

- Variable: Planificación Estratégica

**Estadísticos de fiabilidad**

<b>N°</b>	<b>DIMENSIÓN</b>	<b>ALFA DE CRONBACH</b>	<b>NIVEL</b>
01	Territorial	0.817	Bueno
02	Entorno	0.807	Bueno
03	Participación Social	0.790	Muy aceptable
04	Diagnostico Institucional	0.874	Bueno

- Variable: Ordenamiento Territorial

**Estadísticos de fiabilidad**

<b>N°</b>	<b>DIMENSIÓN</b>	<b>ALFA DE CRONBACH</b>	<b>NIVEL</b>
01	Ambiental	0.877	Bueno
02	Social	0.863	Bueno
03	Económica	0.795	Muy aceptable
04	Zonificación Urbana	0.841	Bueno
05	Acondicionamiento Territorial	0.866	Bueno
06	Catastro y Titulación	0.822	Bueno

## MATRIZ DE VALIDACIÓN POR JUICIO DE EXPERTO

**TÍTULO DE LA TESIS:**

Planificación estratégica y su influencia en el ordenamiento territorial del distrito de Colishco - 2018

**NOMBRE DEL INSTRUMENTO:**

Escala valorativa de la influencia entre la planificación estratégica en el ordenamiento territorial del distrito de Colishco.

VARIABLE	DIMENSIONES	INDICADORES	ÍTEMs	Opción de respuesta				CRITERIOS DE EVALUACIÓN								OBSERVACIONES Y/O RECOMENDACIONES
				Siempre	Casi Siempre	A Veces	Nunca	Relación entre la variable y dimensión		Relación entre la dimensión y el indicador		Relación entre el indicador y los ítems		Relación entre el ítem y la opción de respuesta		
								SI	NO	SI	NO	SI	NO	SI	NO	
<b>PLANIFICACIÓN ESTRATÉGICA</b>	<b>Análisis Territorial</b>	- Diagnostico Territorial	1. ¿Desarrolla diagnóstico de evolución histórica del distrito?					X		X		X		X		
		- Objetivos, líneas y planes estratégicas	2. ¿Establece líneas estratégicas para el desarrollo del territorio?					X		X		X		X		
		- Capacitación.	3. ¿Se realiza charlas o talleres a la población sobre la relevancia de la planificación territorial?					X		X		X		X		
	<b>Análisis del Entorno</b>	- Aspectos socioeconómicos	4. ¿Conocen los principales indicadores de desarrollo económico del distrito?					X		X		X		X		
		- Aspectos Biológicos y físicos.	1. ¿Está al tanto sobre las características geográficas y climatológicas del distrito?					X		X		X		X		
		- Concertación y participación interinstitucional y social	2. ¿Existe algún nivel de participación y organización con las instituciones locales o con otros niveles de gobierno?					X		X		X		X		
	<b>Participación Social</b>	- Actuación en procesos de gestión	7. ¿Conoce la población las decisiones adoptadas por la autoridad?					X		X		X		X		
		- Canales de comunicación	8. ¿Existen canales de comunicación en la población?					X		X		X		X		
	<b>Diagnóstico Institucional</b>	- Misión y visión	9. ¿La misión de la entidad se dirige a un desarrollo sostenible del distrito en materia territorial?					X		X		X		X		
			10. ¿La visión se refleja con claridad lo que la entidad desea ser en un futuro?					X		X		X		X		
		- Documentos de Gestión	11. ¿Considera el Plan de Desarrollo Concertado Local aspectos de planificación estratégica territorial?					X		X		X		X		

ORDENAMIENTO TERRITORIAL	Diagnostico Institucional	- Organización Institucional	12. ¿Cuenta con un área o unidad encargada de la planificación territorial?					X		X		X		X				
		- Recursos financieros y humanos en tecnología e infraestructura	13. ¿Existe presupuesto acorde a los objetivos del Plan Estratégico Institucional?					X		X		X		X				
		- Educación de Identidad Territorial	14. ¿Fomenta una cultura de identidad territorial?					X		X		X		X				
	Ambiental	- Reducción en la generación de residuos y emisiones tóxicas y contaminantes.	15. Reducción en la generación de residuos y emisiones tóxicas y contaminantes					X		X		X		X				
		- Definición de la información ambiental hacia toda la población	16. Se difunde la información ambiental hacia la población					X		X		X		X				
		- Uso correcto de herramientas de impacto ambiental y evaluación de riesgos a fin de prevenir los efectos negativos de las tecnologías.	17. Se garantiza el uso correcto de las herramientas del impacto ambiental y evaluación de riesgos a fin de prevenir los efectos negativos de las tecnologías.					X		X		X		X				
		- La implementación de políticas que mantienen las condiciones adecuadas para la vida.	18. Se implementan políticas que mantienen las condiciones adecuadas para la vida					X		X		X		X				
		- Se preserva la biodiversidad y los ecosistemas naturales del distrito.	19. Se preserva la biodiversidad y los ecosistemas naturales de la provincia.					X		X		X		X				
	Social	- Mejorar la calidad de vida de los habitantes	20. Se mejora la calidad de vida de los habitantes de la provincia.					X		X		X		X				
		- Reducir el crecimiento poblacional desordenado y evitar la turgurización	21. Se reduce el crecimiento desordenado y se evita la turgurización.					X		X		X		X				
		- La gestión municipal fortalece la ciudadanía y al mismo tiempo mejorar su calidad de vida	22. La Gestión Municipal fortalece la ciudadanía local y al mismo tiempo mejora la calidad de vida de las familias.					X		X		X		X				
	Social	- Fortalecer la identidad local, sus costumbres y tradiciones.	23. Se fortalece la identidad local de los habitantes así como sus costumbres y tradiciones.					X		X		X		X				
		- Fomentar la valoración económica del patrimonio ambiental, impulsando el desarrollo eco turístico.	24. Se fomenta la valorización económica de patrimonio ambiental, impulsando el desarrollo ecoturismo.					X		X		X		X				
		- Mejorar la atención en salud, educación y bienestar social.	25. Mejorar la atención en los equipamientos de salud, educación y bienestar social.					X		X		X		X				
		- Información y capacitación sobre accesos a las tecnologías, financiamiento para mejorar la competitividad de empresas locales.	26. Se realizan acciones de información y capacitación sobre acceso a mercados, tecnologías, financiamiento que mejoren la competitividad de empresas locales.					X		X		X		X				

ORDENAMIENTO TERRITORIAL	Económica	- Fortalecer áreas potenciales de uso comercial y de intercambio y generar oportunidades.	27. Generar oportunidades comerciales y de intercambio						X		X		X			
		- Concertar con sectores públicos y privada la elaboración y ejecución de programas y proyectos que favorezcan el desarrollo económico.	28. Concertar con los sectores públicos y privado, la elaboración y ejecución de programas y proyectos que favorezcan el desarrollo económico de la provincia.						X		X		X		X	
	Zonificación Urbana	- Mejorar redes viales	29. Se mejora redes viales de la localidad.							X		X		X		
		- Promover un crecimiento ordenado del territorio.	30. Se promueve el crecimiento ordenado del territorio.							X		X		X		
		- Establecer usos residenciales, comerciales e industriales formales.	31. Se establecen los usos residenciales, comerciales e industriales.							X		X		X		
	Acondicionamiento Territorial	- Desarrollo y promoción de infraestructura en recursos turísticos.	32. Existe desarrollo y promoción de infraestructura en recursos turísticos.							X		X		X		X
		- Planes de prevención y mitigación por desastres naturales.	33. Se cuenta con planes de prevención y mitigación de los desastres causados por los fenómenos naturales.							X		X		X		
		- Establecer medida técnicas de manejo ambiental para orientar y ejecuta las actividades sociales y económicas.	34. Se establecen medidas técnicas de manejo ambiental para orientar y ejecutar las actividades sociales y económicas.								X		X		X	
	Catastro y Titulación	- Catastro rural y urbano formalizado y actualizado.	35. El catastro rural y urbano se encuentra formalizado y actualizado.							X		X		X		X
		- Las propiedades se encuentran saneadas física y legalmente	36. Las propiedades se encuentran saneadas física y legalmente.							X		X		X		X
		- Promover la cultura registral.	37. Se promueve la cultura registral							X		X		X		X

Marcar un aspa en el casillero que corresponda (x)


  
 CONCEJO MUNICIPAL DE HUERTO

Nombres y apellidos: RELOIDA HILDA EVANGELISTA HUERTO

DNI: 090 22883

## RESULTADO DE LA VALIDACIÓN DEL INSTRUMENTO

NOMBRE DEL INSTRUMENTO: \_\_\_\_\_

OBJETIVO: \_\_\_\_\_

DIRIGIDO A: Trabajadores del Área de Gerencia de Infraestructura, Proyectos y Obras de la Municipalidad Distrital de Coishco – 2018.

VALORACIÓN DEL INSTRUMENTO:

Deficiente	Regular	Bueno	Muy bueno	Excelente
		X		

APELLIDOS Y NOMBRES DEL EVALUADOR : EVANGELISTA HUERTO ROSALBA HOLDT

GRADO ACADÉMICO DEL EVALUADOR : MAESTRA EN GESTIÓN PÚBLICA

Firma



Post firma

DNI 09022887

## MATRIZ DE VALIDACIÓN POR JUICIO DE EXPERTO

**TÍTULO DE LA TESIS:**

Planificación estratégica y su influencia en el ordenamiento territorial del distrito de Colishco - 2018

**NOMBRE DEL INSTRUMENTO:**

Escala valorativa de la influencia entre la planificación estratégica en el ordenamiento territorial del distrito de Colishco.

VARIABLE	DIMENSIONES	INDICADORES	ÍTEMES	Opción de respuesta				CRITERIOS DE EVALUACIÓN								OBSERVACIONES Y/O RECOMENDACIONES
				Siempre	Casi Siempre	A Veces	Nunca	Relación entre la variable y dimensión		Relación entre la dimensión y el indicador		Relación entre el indicador y los ítems		Relación entre el ítem y la opción de respuesta		
								SI	NO	SI	NO	SI	NO	SI	NO	
<b>PLANIFICACIÓN ESTRATÉGICA</b>	<b>Análisis Territorial</b>	- Diagnostico Territorial	1. ¿Desarrolla diagnóstico de evolución histórica del distrito?					X		X		X		X		
		- Objetivos, líneas y planes estratégicas	2. ¿Establece líneas estratégicas para el desarrollo del territorio?					X		X		X		X		
		- Capacitación.	3. ¿Se realiza charlas o talleres a la población sobre la relevancia de la planificación territorial?					X		X		X		X		
	<b>Análisis del Entorno</b>	- Aspectos socioeconómicos	4. ¿Conocen los principales indicadores de desarrollo económico del distrito?					X		X		X		X		
		- Aspectos Biológicos y físicos.	1. ¿Está al tanto sobre las características geográficas y climatológicas del distrito?					X		X		X		X		
		- Concertación y participación interinstitucional y social	2. ¿Existe algún nivel de participación y organización con las instituciones locales o con otros niveles de gobierno?					X		X		X		X		
	<b>Participación Social</b>	- Actuación en procesos de gestión	7. ¿Conoce la población las decisiones adoptadas por la autoridad?					X		X		X		X		
		- Canales de comunicación	8. ¿Existen canales de comunicación en la población?					X		X		X		X		
	<b>Diagnóstico Institucional</b>	- Misión y visión	9. ¿La misión de la entidad se dirige a un desarrollo sostenible del distrito en materia territorial?					X		X		X		X		
			10. ¿La visión se refleja con claridad lo que la entidad desea ser en un futuro?					X		X		X		X		
		- Documentos de Gestión	11. ¿Considera el Plan de Desarrollo Concertado Local aspectos de planificación estratégica territorial?					X		X		X		X		

ORDENAMIENTO TERRITORIAL	Diagnostico Institucional	- Organización Institucional	12. ¿Cuenta con un área o unidad encargada de la planificación territorial?						X		X		X			
		- Recursos financieros y humanos en tecnología e infraestructura	13. ¿Existe presupuesto acorde a los objetivos del Plan Estratégico Institucional?						X		X		X			
		- Educación de Identidad Territorial	14. ¿Fomenta una cultura de identidad territorial?						X		X		X			
	Ambiental	- Reducción en la generación de residuos y emisiones tóxicas y contaminantes.	15. Reducción en la generación de residuos y emisiones tóxicas y contaminantes							X		X		X		
		- Definición de la información ambiental hacia toda la población	16. Se difunde la información ambiental hacia la población							X		X		X		
		- Uso correcto de herramientas de impacto ambiental y evaluación de riesgos a fin de prevenir los efectos negativos de las tecnologías.	17. Se garantiza el uso correcto de las herramientas del impacto ambiental y evaluación de riesgos a fin de prevenir los efectos negativos de las tecnologías.							X		X		X		
		- La implementación de políticas que mantienen las condiciones adecuadas para la vida.	18. Se implementan políticas que mantiene las condiciones adecuadas para la vida							X		X		X		
		- Se preserva la biodiversidad y los ecosistemas naturales del distrito.	19. Se preserva la biodiversidad y los ecosistemas naturales de la provincia.							X		X		X		
	Social	- Mejorar la calidad de vida de los habitantes	20. Se mejora la calidad de vida de los habitantes de la provincia.							X		X		X		
		- Reducir el crecimiento poblacional desordenado y evitar la tugurización	21. Se reduce el crecimiento desordenado y se evita la tugurización.							X		X		X		
		- La gestión municipal fortalece la ciudadanía y al mismo tiempo mejorar su calidad de vida	22. La Gestión Municipal fortalece la ciudadanía local y al mismo tiempo mejora la calidad de vida de las familias.							X		X		X		
	Social	- Fortalecer la identidad local, sus costumbres y tradiciones.	23. Se fortalece la identidad local de los habitantes así como sus costumbres y tradiciones.							X		X		X		
		- Fomentar la valoración económica del patrimonio ambiental, impulsando el desarrollo eco turístico.	24. Se fomenta la valorización económica del patrimonio ambiental, impulsando el desarrollo ecoturismo.							X		X		X		
- Mejorar la atención en salud, educación y bienestar social.		25. Mejorar la atención en los equipamientos de salud, educación y bienestar social.							X		X		X			
	- Información y capacitación sobre accesos a las tecnologías, financiamiento para mejorar la competitividad de empresas locales.	26. Se realizan acciones de información y capacitación sobre acceso a mercados, tecnologías, financiamiento que mejoren la competitividad de empresas locales.							X		X		X			





## RESULTADO DE LA VALIDACIÓN DEL INSTRUMENTO

NOMBRE DEL INSTRUMENTO: \_\_\_\_\_

OBJETIVO: \_\_\_\_\_

DIRIGIDO A: Trabajadores del Área de Gerencia de Infraestructura, Proyectos y Obras de la Municipalidad Distrital de Coishco – 2018.

VALORACIÓN DEL INSTRUMENTO:

Deficiente	Regular	Bueno	Muy bueno	Excelente
			X	

APELLIDOS Y NOMBRES DEL EVALUADOR :

Melgarejo Montano Karla Pamela Miluska

GRADO ACADÉMICO DEL EVALUADOR :

Magister

Firma

  
ARQ KARLA PAMELA MILUSKA MELGAREJO MONTANO  
C.O.P. N° 1. OBB  
TECNICA

Post firma  
DNI

**ANEXO 4:** Autorización de la institución donde se aplicó la investigación



**MUNICIPALIDAD DISTRITAL DE COISHCO**

"AÑO DE LA LUCHA CONTRA LA CORRUPCIÓN Y LA IMPUNIDAD"

Coishco, 15 de Mayo del 2019

**Señorita:**

Leidy Karol Quijano Colchado

Dni: 46895392

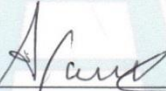
**Estudiante de Maestría en Gestión Pública**

De nuestra consideración:

Es grato dirigirme a Ud. Para saludarlo y a la vez brindarle respuesta a la solicitud presentada, en la que solicita conceder la autorización para desarrollar la investigación: "Planificación Estratégica y su influencia en el ordenamiento territorial del distrito e Coishco – 2018"

En tal motivo, se le comunica la autorización correspondiente para ejecución de Proyecto de investigación, siempre y cuando este no afecte los intereses de nuestra entidad.

Atentamente,



ABEL ISAI SANCHEZ CRUZ  
ALCALDE

AV. JORGE CHAVEZ N° 795 - COISHCO

**ANEXO 5: Base de Datos**



MUESTRA	PLANIFICACION ESTRATEGICA								TOTAL	NIVEL
	ANALISIS ANTICIPADO TERRITORIAL		ANÁLISIS DEL ENTORNO		PARTICIPACIÓN SOCIAL		DIAGNÓSTICO INSTITUCIONAL			
	SI	NIVEL	SI	NIVEL	SI	NIVEL	SI	NIVEL		
1	3	A VECES	2	SIEMPRE	1	NUNCA	3	A VECES	9	A VECES
2	3	A VECES	2	A VECES	1	NUNCA	3	A VECES	9	A VECES
3	3	A VECES	2	CASI SIEMPRE	1	NUNCA	3	A VECES	9	A VECES
4	3	A VECES	2	CASI SIEMPRE	1	NUNCA	3	A VECES	9	A VECES
5	3	A VECES	2	CASI SIEMPRE	1	NUNCA	3	A VECES	9	A VECES
6	2	A VECES	3	A VECES	2	CASI SIEMPRE	4	CASI SIEMPRE	11	CASI SIEMPRE
7	3	A VECES	2	A VECES	1	NUNCA	3	A VECES	9	A VECES
8	2	A VECES	2	A VECES	1	NUNCA	3	A VECES	8	A VECES
9	3	A VECES	2	A VECES	1	NUNCA	3	A VECES	9	A VECES
10	2	A VECES	3	A VECES	2	CASI SIEMPRE	4	CASI SIEMPRE	11	CASI SIEMPRE
11	3	A VECES	2	SIEMPRE	1	CASI SIEMPRE	3	A VECES	9	A VECES
12	2	A VECES	3	A VECES	2	CASI SIEMPRE	4	CASI SIEMPRE	11	CASI SIEMPRE
13	2	A VECES	2	CASI SIEMPRE	1	CASI SIEMPRE	3	A VECES	8	A VECES
14	3	A VECES	2	A VECES	1	CASI SIEMPRE	3	A VECES	9	A VECES
15	3	A VECES	2	CASI SIEMPRE	1	CASI SIEMPRE	3	A VECES	9	A VECES
16	3	A VECES	2	CASI SIEMPRE	1	CASI SIEMPRE	3	A VECES	9	A VECES
17	2	A VECES	3	A VECES	2	CASI SIEMPRE	4	CASI SIEMPRE	11	CASI SIEMPRE

18		3		A VECES		2		A VECES		1		CASI SIEMPRE		3		A VECES		9		A VECES	
MUESTRA	ORDENAMIENTO TERRITORIAL												TOTAL	NIVEL							
	AMBIENTAL		SOCIAL		ECONOMÍA		ZONIFICACIÓN URBANA		ACONDICIONAMIENTO TERRITORIAL		CATASTRO Y TITULACIÓN										
	ST	NIVEL	ST	NIVEL	ST	NIVEL	ST	NIVEL	ST	NIVEL	ST	NIVEL									
1	4	CASI SIEMPRE	4	SIEMPRE	3	CASI SIEMPRE	2	CASI SIEMPRE	2	SIEMPRE	3	NUNCA	18	CASI SIEMPRE							
2	4	CASI SIEMPRE	4	SIEMPRE	3	CASI SIEMPRE	2	CASI SIEMPRE	2	SIEMPRE	3	NUNCA	18	CASI SIEMPRE							
3	4	CASI SIEMPRE	4	SIEMPRE	3	CASI SIEMPRE	2	CASI SIEMPRE	2	SIEMPRE	3	NUNCA	18	CASI SIEMPRE							
4	4	CASI SIEMPRE	4	SIEMPRE	2	CASI SIEMPRE	2	CASI SIEMPRE	2	SIEMPRE	2	NUNCA	16	CASI SIEMPRE							
5	4	CASI SIEMPRE	4	SIEMPRE	3	CASI SIEMPRE	2	CASI SIEMPRE	2	SIEMPRE	2	NUNCA	17	CASI SIEMPRE							
6	3	CASI SIEMPRE	3	CASI SIEMPRE	2	SIEMPRE	2	SIEMPRE	2	SIEMPRE	3	A VECES	15	SIEMPRE							
7	4	CASI SIEMPRE	4	SIEMPRE	3	CASI SIEMPRE	2	CASI SIEMPRE	2	SIEMPRE	3	NUNCA	18	CASI SIEMPRE							
8	4	CASI SIEMPRE	4	SIEMPRE	2	SIEMPRE	2	SIEMPRE	2	SIEMPRE	3	A VECES	17	SIEMPRE							
9	4	CASI SIEMPRE	4	SIEMPRE	3	CASI SIEMPRE	1	CASI SIEMPRE	2	SIEMPRE	3	NUNCA	17	CASI SIEMPRE							
10	4	CASI SIEMPRE	4	CASI SIEMPRE	2	SIEMPRE	2	SIEMPRE	3	A VECES	2	CASI SIEMPRE	17	CASI SIEMPRE							
11	4	CASI SIEMPRE	4	SIEMPRE	3	CASI SIEMPRE	1	CASI SIEMPRE	2	SIEMPRE	3	NUNCA	17	CASI SIEMPRE							
12	3	SIEMPRE	5	SIEMPRE	2	CASI SIEMPRE	3	SIEMPRE	2	A VECES	2	CASI SIEMPRE	17	SIEMPRE							
13	4	CASI SIEMPRE	4	SIEMPRE	3	CASI SIEMPRE	2	CASI SIEMPRE	2	SIEMPRE	3	NUNCA	18	CASI SIEMPRE							
14	4	CASI SIEMPRE	4	SIEMPRE	3	CASI SIEMPRE	2	CASI SIEMPRE	2	SIEMPRE	3	NUNCA	18	CASI SIEMPRE							

<b>15</b>	4	CASI SIEMPRE	4	SIEMPRE	3	CASI SIEMPRE	2	CASI SIEMPRE	2	SIEMPRE	3	NUNCA	<b>18</b>	CASI SIEMPRE
<b>16</b>	4	CASI SIEMPRE	4	SIEMPRE	3	CASI SIEMPRE	2	CASI SIEMPRE	2	SIEMPRE	3	NUNCA	<b>18</b>	CASI SIEMPRE
<b>17</b>	4	SIEMPRE	3	CASI SIEMPRE	2	SIEMPRE	2	SIEMPRE	2	SIEMPRE	3	A VECES	<b>16</b>	SIEMPRE
<b>18</b>	4	CASI SIEMPRE	4	CASI SIEMPRE	2	SIEMPRE	2	SIEMPRE	3	A VECES	2	CASI SIEMPRE	<b>17</b>	CASI SIEMPRE

**Fuente:** Cuestionario de Ordenamiento Territorial

## **ANEXO 6:**

### **ARTÍCULO CIENTÍFICO**

#### **1. TÍTULO**

Planificación estratégica y su influencia en el ordenamiento territorial del distrito de Coishco – 2018

#### **2. AUTORA:**

Leidy Karol Quijano Colchado – [karoquijano03@gmail.com](mailto:karoquijano03@gmail.com) – Universidad César Vallejo

#### **3. RESUMEN**

El objetivo general del presente estudio se centró en comprobar estadísticamente la relación que existe entre la planificación estratégica y el ordenamiento territorial de la Municipalidad distrital de Coishco – 2018. La técnica empleada fue el cuestionario por cada variable, para la validez de estos se utilizó la validez de contenido o juicio de expertos a través de un matriz considerando criterios de redacción, pertinencia, coherencia, adecuación y comprensión, así como la validez de constructo o análisis factorial. Para medir la confiabilidad de aplico el coeficiente Alfa Cronbach. Para procesar la información y analizar los datos, se utilizó la estadística descriptiva e inferencial apoyados de los programas EXCEL Y SPSS V21. Los hallazgos permitieron identificar la comparación de los puntajes obtenidos en la variable independiente planificación estratégica se aprecia que el 75,0% es deficiente y el 35,0% es muy bueno, mientras que en la variable dependiente ordenamiento territorial se aprecia que el 75,0% es Deficiente y el 16,7 es bueno y solo el 8,3% es muy bueno.

**4. Palabras clave:** Planificación estratégica, ordenamiento territorial, desarrollo.

#### **5. ABSTRACT**

The general objective of the present study focused on statistically checking the relationship between the strategic planning and the territorial planning of the Coishco district Municipality - 2018. The technique used was the questionnaire for each variable, for the validity of these the validity of content or judgment of experts through a matrix considering editorial criteria, relevance, coherence, adequacy and understanding, as well as the validity of construct or factor analysis. To measure the reliability of applying the alpha Cronbach coefficient. To process the information and analyze the data, the descriptive and inferential statistics supported by the EXCEL and SPSS V21 programs were used. The findings allowed

us to identify the comparison of scores obtained in the independent strategic planning variable that 75.0% is deficient and 35.0% is very good, while in the land use dependent variable it is appreciated that 75, 0% is poor and 16.7 is good and only 8.3% is very good.

**6. Keywords:** Strategic Planning, territorial planning, development.

## **7. INTRODUCCIÓN**

Actualmente en el Perú, la evolución de la planificación estratégica es limitada ya que en el origen de nuestro país no era lo que se esperaba, nuestras 8 regiones no prosperaban y andaban enfrascadas en un alto atraso surgido por una pausada integración de una planificación adecuada. Se debe concientizar a la población de lo importante que es añadir instrumentos de gestión que cuiden y mantengan el adecuado sistema para un mejor ordenamiento territorial ya que se necesita un orden, una planificación de componentes que guíen y de que se dispone para mejorar y así prevalecer la toma de decisiones para una figura que sea congruente e incluir los aspectos socioculturales, ambientales, económicos, políticos, entre otras y de esta forma cumplir la misión y así impulsara obtener el objetivo de su visión con el apoyo de la comunidad. Pero existe un problema ¿Cómo lograrlo? Como respuesta contamos con instrumentos de gestión que nos proporciona acondicionar el territorio determinando sus tendencias y perspectivas de desarrollo: Planificación estratégica territorial.

En este contexto, la finalidad de esta presente investigación es averiguar y analizar la influencia de la planificación estratégica en el ordenamiento territorial del distrito de Coishco, a su vez detallar el grado de planificación estratégica y ordenamiento que exista en el distrito, luego diagnosticar el grado de magnitud de la participación social y la influencia en el ordenamiento territorial.

Entre los trabajos previos en los que se sustenta el presente estudio se encuentra Cruz, (2006). Que investigó sobre el ordenamiento territorial instrumento de desarrollo del turismo sostenible. Caso: Cuenca del Río Negro Olleros-Huaraz. Lima, Perú; Castro (2014) que estudió la planificación territorial en la ciudad de Cartagena.

En cuanto a Planeación Estratégica según GOODSTEIN (2011), determina que la evolución por la que los órganos dirigen a un medio precaviendo su futuro y así el crecimiento de los medios y las acciones indispensable para lograrlo.

Por estas razones la importancia de la planificación estratégica según el autor: En el sustento de un grupo de personas, familia y del manejo general está el asunto de como el



individuo puede componer su sacrificio y su creatividad para laburar de manera que aumenten la calidad de vida, a través de los resultados de metas establecidos. Únicamente porque los seres humanos se han educado para laborar y a colaborar unidos, hemos elaborado un avance admirable como civilización y clase. En el momento que ayudamos en el laburo alcanzamos incalculablemente más de lo que se conseguiría si se hiciera individualmente.

¿Por qué desarrollar una Planificación Estratégica?

Porque realiza ganancias vinculadas a la capacidad de ejecutar una gestión eficaz, rescatando los recursos materiales y humanos, lo que repercute en eficacia productiva y en una mejor calidad de trabajo y vida para los miembros de las organizaciones.

Para el análisis de Planificación Estratégica se ha considerado como dimensiones: Diagnostico Institucional, Análisis Anticipado territorial, Participación Social, Análisis del Entorno.

En el ámbito ordenamiento Territorial, según Postigo (2017) asegura que es un implemento útil fundamental para lograr un progreso en nuestro territorio, en los últimos años hay convenios al igual que la zonificación ecológica económica, que accede a ordenar lo desordenado y moldear un avance sostenible con el medio ambiente.

Es un modo de procedimiento administrativo y político ya que alcanza la planificación estratégica y una gestión administrativa del territorio, por lo cual se toman resoluciones acordadas con los representantes de los que conforman y lo cambian, para esto tener como procedencia la aclaración técnica sobre las capacidades y condiciones del ámbito territorial. Demanda una disposición política sustentada en las diferentes diligencias del gobierno por ello se denomina una política de estado.

Para el análisis de Ordenamiento Territorial se ha considerado como dimensiones: Ambiental, Social, Económica, Zonificación Urbana, Acondicionamiento Territorial y Catastro y Titulación.

El objetivo general del estudio consistió en comprobar la relación existente entre las variables Planificación Estratégica y Ordenamiento Territorial de los trabajadores del Área de Gerencia de Infraestructura, Proyectos y Obras de la Municipalidad Distrital de Coishco – 2018; y como objetivo principal: Analizar la influencia de la planificación estratégica en el ordenamiento territorial del distrito de Coishco 2018. Y específicos; Precisar el nivel de planificación estratégica del distrito de Coishco, Determinar el nivel del análisis del

entorno de la planificación estratégica y su influencia en el ordenamiento territorial del distrito de Coishco, Determinar el nivel de diagnóstico institucional de la planificación estratégica y su influencia en el ordenamiento territorial del distrito de Coishco. El actual estudio de investigación tiene como justificación colaborar y apoyar a proyectar a través de una planificación estratégica en el ordenamiento territorial del distrito de Coishco.

## **8. MÉTODO**

El estudio está enmarcado en el enfoque cuantitativo, de tipo descriptivo y correlacional, con un diseño no experimental y por su temporalidad transversal. La muestra de estudio estuvo conformada por 18 trabajadores del Área de Gerencia de Infraestructura, Proyectos y Obras de la Municipalidad Distrital de Coishco – 2018. Para la recolección de datos se emplearon dos cuestionarios: el primero para medir la Planificación Estratégica; y, el segundo, para medir la Desarrollo Territorial. Esta técnica consiste en preguntar de forma escrita a una o más personas, con el fin de obtener información necesaria para la investigación Se encuestó a los 60 colaboradores de la unidad de estudio Se determinó la validez de los instrumentos de recolección de datos por medio del criterio de jueces o validación de expertos por parte de tres profesionales especializados en materia de investigación Se aplicó el Alfa de Cronbach y el coeficiente de Pearson para la determinación de la confiabilidad de los instrumentos de medición. Para el análisis de los datos descriptivos se empleó los estadísticos descriptivos como las tablas de distribución de frecuencias y figuras.

Para la comprobación de la correlación entre las variables de estudio y entre las dimensiones de las variables de estudio se empleó el Coeficiente de Correlación de Spearman y para la comprobación de la hipótesis se utilizó la prueba “t” de Student estadísticos descriptivos e inferenciales considerando un 95% de nivel confianza.

## 9. RESULTADOS

En las tablas siguientes se presentan los resultados obtenidos en esta investigación:

Tabla 1

*Coefficiente de correlación entre Planificación Estratégica y Ordenamiento Territorial*

Correlaciones				
			Planificación estratégica	Ordenamiento territorial
Ro de Spearman	Planificación estratégica	Coefficiente de correlación	1,000	,715**
		Sig.	.	,009
		N	12	12
	Ordenamiento territorial	Coefficiente de correlación	,715**	1,000
		Sig.	,009	.
		N	12	12
**. La correlación es significativa al nivel 0,01				

El coeficiente de correlación rho de Spearman es 0.715, con una significancia bilateral de  $0.000 < 0.05$  es decir existe una correlación positiva alta y muy significativa entre las variables Planificación Estratégica y Ordenamiento Territorial. Es decir que la relación es directa (Rho = 0.715), y estadísticamente significativa, siendo el valor de  $p = 0,000 \leq 0.05$ ; Se aprueba la Hipótesis General. Lo que significa que la Planificación Estratégica se relaciona directa y significativamente alta con el Ordenamiento Territorial según criterio de los trabajadores del Municipalidad Distrital de Coishco – 2018.

Tabla 2

*Nivel de Planificación Estratégica*

		<i>f</i>	%	Porcentaje acumulado
Válidos	Deficiente	9	75,0	75,0
	Muy bueno	3	25,0	100,0
	Total	12	100,0	

Fuente: Encuesta aplicada a colaboradores del Área de Gerencia de Infraestructura, Proyectos y Obras de la Municipalidad Distrital de Coishco – 2018.

En la tabla 2, según los colaboradores encuestados, el 75,0% opinan que la planificación estratégica presenta un nivel deficiente, el 25,0% opina que presenta un nivel muy bueno.

Tabla 3.

*Nivel de la dimensión “Diagnostico Anticipado Territorial”*

	<i>f</i>	%	Porcentaje acumulado
	Deficiente	9	75,0
Válidos	Bueno	3	25,0
	<b>Total</b>	12	100,0

Fuente: Encuesta aplicada a colaboradores del Área de Gerencia de Infraestructura, Proyectos y Obras de la Municipalidad Distrital de Coishco – 2018.

En la tabla 3, según los colaboradores encuestados, se observa que el 75,0% opinan que la dimensión “Diagnostico Anticipado Territorial” presenta un nivel Deficiente, el 25,0% opina que hay un nivel Bueno.

## 10. DISCUSIÓN

En tal sentido que el presente trabajo de investigación busca analizar la influencia de la planificación estratégica en el ordenamiento territorial de la Municipalidad distrital de Coishco, perteneciente a la provincia del Santa durante el presente año. De acuerdo a los resultados obtenidos en la presente investigación, con la aplicación de los instrumentos al personal administrativo de la Municipalidad Distrital de Coishco según la Tabla 3, comparación de los puntajes obtenidos en la variable independiente planificación estratégica se aprecia que el 75,0% es deficiente y el 25,0% es muy bueno, mientras que según Tabla 8 en la variable dependiente ordenamiento territorial se aprecia que el 75,0% es Deficiente y el 16,7 es bueno y solo el 8,3% es muy bueno.

Esta situación confirma lo arribado por Cruz, F. (2006). En su tesis: Ordenamiento territorial instrumento de desarrollo del turismo sostenible. Caso: Cuenca del Río Negro Olleros-Huaraz. Lima, Perú. Que la distribución del espacio físico, se usa como herramienta en la planificación del territorio, pues es la representación de la realidad política de un país en todos sus aspectos como el social, cultural y político, por lo que es muy necesario la es reestructuración entre todos sus niveles y forme parte de la gestión descentralizada en las municipalidades y los gobiernos regionales, por consiguiente, es política de gobierno.

El nivel de la dimensión diagnóstico institucional de la planificación estratégica con el 50,0% es Regular, con cierta tendencia a Muy bueno y su influencia es significativa, Es decir que la relación es directa ( $Rho = 0.715$ ), y estadísticamente significativa, siendo el valor de  $p = 0,000 < = 0.05$ .

Este porcentaje radica por la Ausencia de un Plan de Desarrollo urbano para el distrito, lo cual implica un crecimiento desordenado de los sectores por consiguiente se puede afirmar que no cuenta con el Plan Estratégico Institucional (PEI), lo que limita desarrollar acciones para alcanzar los objetivos de su plan de desarrollo concertado en su conjunto, demostrando así la desarticulación entre los mismo.

En lo que concierne al nivel de la dimensión de la Planificación estratégica, análisis del entorno los porcentajes alcanzados es 58,3% Deficiente y su influencia no es significativa en el ordenamiento territorial. Es decir que la relación es inversa ( $Rho = -0.715$ ), y estadísticamente significativa, siendo el valor de  $p = 0,000 < = 0.05$ .

Frente a estos resultados, es necesario conocer las características poblacionales, tendencias demográficas, características geográficas para estructurarlas en los documentos de gestión y de esta forma conocer el crecimiento población, PEA, entre otras.

Por otra parte, el nivel de la dimensión participación social de la planificación estratégica territorial los porcentajes alcanzados es de 58,3% Bueno y su influencia es no significativa en el ordenamiento territorial. Es decir que la relación es inversa ( $Rho = -0.715$ ), y estadísticamente significativa, siendo el valor de  $p = 0,000 < = 0.05$ .

El hacer partícipe a la población de manera activa en los procesos de toma de decisiones en el Plan de Desarrollo Concertado Local, en el Presupuesto Participativo Concertado, entre otros y permitirles ser informados mediante distintos canales de comunicación genera no sólo la aceptación de la autoridad edil sino el sentirse parte del distrito lo que denota los resultados obtenidos en esta dimensión. Claro está que se requiere crear consensos sobre los temas territoriales, para que los pobladores se identifiquen mucho más con el distrito de Coishco y no sea mal visto como tierra de delincuentes y un lugar desacreditado por sus propios ciudadanos.

Asimismo, el nivel de dimensión análisis prospectivo territorial de la planificación estratégica es de 75,0% deficiente y su influencia Es decir que la relación es directa ( $Rho = 0.715$ ), y estadísticamente significativa, siendo el valor de  $p = 0,000 < = 0.05$ ;

Este nivel deficiente se evidencia por la ausencia de diagnósticos sobre evolución histórica del distrito como el caso de viviendas mal ubicadas, acequias y canales por medio de la ciudad que es un riesgo para los transeúntes, que han venido perjudicando a la población por carecer de una cultura ecológica, siendo estos depósitos de basura; el Fenómeno del Niño Costero que ha permitido limpiar los canales de riego y mejora de algunas viviendas.

## **11. CONCLUSIONES**

En la actual investigación se han determinado las siguientes conclusiones:

La variable independiente de Planeamiento Estratégico influye en el Desarrollo Urbano debido a que la Hipótesis Nula es rechazada y la alternativa es aceptada con los siguientes criterios porque el coeficiente de contingencia del estadístico de prueba Spearman es  $Rho = 0.715$  y estadísticamente significativa alta, siendo el valor de  $p = 0,000 < = 0.05$ .

La dimensión Análisis Territorial Planificación Estratégica de se relaciona significativamente alta con el Ordenamiento Territorial, es decir que la relación es directa ( $Rho = 0.715$ ), y estadísticamente significativa, siendo el valor de  $p = 0,000 < = 0.05$ ; Se aprueba la Hipótesis General.

La dimensión Análisis del Entorno de la Planificación Estratégica es positiva alta, con la Variables Independiente Desarrollo Urbano. Es decir que la relación es inversa ( $Rho = -0.715$ ), y estadísticamente significativa, siendo el valor de  $p = 0,000 < = 0.05$ ; Se aprueba la Hipótesis General. Lo que significa que la Planificación Estratégica se relaciona directa y significativamente alta con el Desarrollo Urbano según criterio de los trabajadores del Municipalidad Distrital de Coishco – 2018.

La dimensión Participación Social con la Variables Independiente Desarrollo Urbano es positiva alta. Es decir que la relación es inversa ( $Rho = -0.715$ ), y estadísticamente significativa, siendo el valor de  $p = 0,000 < = 0.05$ ; Se aprueba la Hipótesis General. Lo que significa que la Planificación Estratégica se relaciona directa y significativamente alta con el Desarrollo Urbano según criterio de los trabajadores del Municipalidad Distrital de Coishco – 2018.

La dimensión Diagnostico Institucional con la Variables Independiente Desarrollo Urbano es positiva alta. Es decir que la relación es directa ( $Rho = 0.715$ ), y estadísticamente significativa, siendo el valor de  $p = 0,000 < = 0.05$ ; Se aprueba la Hipótesis General. Lo que

significa que la Planificación Estratégica se relaciona directa y significativamente alta con el Desarrollo Urbano según criterio de los trabajadores del Municipalidad Distrital de Coishco – 2018.

## 12. REFERENCIAS

- Andrade, A. and M. Amaya (1996). *Ordenamiento Territorial: Una Aproximación Metodológica y Conceptual*; Instituto Geográfico Agustín Codazzi, Bogotá.
- Armijo, M. (2009). Manual de planificación estratégica e indicadores de desempeño en el sector público. Área de políticas presupuestarias y gestión pública. ILPES/CEPAL. Chile.
- Berretta N, Tavares, M. (2006) Sistemas de Planificación Estratégica e Innovaciones Presupuestarias. Banco Interamericano de Desarrollo. PRODEV. Diálogo Regional de Política.
- Carlos Ernesto Valenzuela Argoti, (2006) Importancia de la Planificación Estratégicas en las Empresas.
- Cartilla informativa, (s.f.). Importancia de la titulación de los territorios de las comunidades campesinas del Perú. Recuperado de <http://cna.org.pe/ckfinder/userfiles/files/CARTILLA-INFORMATIVATITULACION.pdf>.
- Correa, H. (2015) Propuesta de Políticas para los Gobiernos Regionales 2015-2018: Planificación Estratégica para el Desarrollo Regional y Rural. Lima, Perú: CIES.
- CEPLAN, (2015) Directiva general del proceso de planeamiento estratégico sistema nacional de planeamiento estratégico.
- Chávez, M. (s.f.). *Revista Universitaria de Desarrollo Social. Los Referentes Conceptuales del Desarrollo Social*. Recuperado de [http://www.ixaya.cucsh.udg.mx/sites/default/files/3\\_chavez.pdf](http://www.ixaya.cucsh.udg.mx/sites/default/files/3_chavez.pdf).
- Elizalde, A. (2003). Planificación estratégica territorial y políticas públicas para el desarrollo local. Santiago de Chile: Impreso en las Naciones Unidas. “El ordenamiento” (2006). Recuperado en <http://www.abc.com.py/articulos/el-ordenamiento-territorial912432.html>
- George A. Steiner (2010) Strategic Planning

- Grupo propuesta ciudadana (2014abc). El ordenamiento territorial en el Perú. Avances y retos para las regiones y el país.
- Hernández, R., Fernández, C., Baptista, P. (2010) *Metodología de la investigación* (5ta ed.). D. F., México: Mc Graw-Hill.
- Iglesias, A. (2010). La Planificación Estratégica como instrumento de gestión pública en el gobierno local: Análisis de caso. Cuadernos de Gestión Vol. 10. N° 1.
- John M. Bryson (2008) *Strategic Planning for Public and Nonprofit Organizations: A Guide to Strengthening and Sustaining*
- Kinnear, T. & Taylor, J. (1998). *Investigación de Mercados: Un enfoque aplicado*. McGraw-Hill. 5ta. ed
- Licha, I. (2000). El análisis del entorno: Herramienta de la Gerencia Social del Baco Interamericano de Desarrollo, Instituto Interamericano para el Desarrollo (INDES). Recuperado de <http://www.actiweb.es/talleruno/archivo1.pdf>
- Louis Albrechts (2004) *Strategic (Spatial) Planning Reexamined*
- Malo, C. (2012). *Universidad Verdad. Revista Ecuatoriana del Ordenamiento Territorial*.
- Mariño, S. (2015abc). Planificación Estratégica de Venezuela. Recuperado de <https://es.slideshare.net/douglasguaicara/importancia-de-laplanificacion-estrategica>
- Massiris, A. (2005). Fundamentos conceptuales y metodológicos del ordenamiento territorial. Colombia: Jotamar Ltda.
- Mesa, A. y Merinero, R. (s.f.). *Planificación estratégica Territorial: Estudios Metodológicos*. Jaén, Andalucía, España.
- Ossorio, A. *Planeamiento estratégico*. 5ta ed. Argentina: Dirección de Estudios e Información, 2003.
- Postigo, W. (2017af). *Ordenamiento territorial: Entre la confusión y el estancamiento*. Lima-Perú: SINCO Diseño E.I.R.L.
- Roger L. Martin (2014) *The big lie of strategic planning*
- Sierra, A. (s.f.). Paradigmas de investigación científica. Recuperado de [ww.monografias.com/trabajos63/investigacioncuantitativa/investigacion-cuantitativa.shtml](http://ww.monografias.com/trabajos63/investigacioncuantitativa/investigacion-cuantitativa.shtml)



Torchia, N. (2011). La planificación territorial y el análisis del riesgo de desastres en el ámbito de la inversión pública. Argentina.

## DECLARACIÓN JURADA DE AUTORÍA Y AUTORIZACIÓN PARA LA PUBLICACIÓN DEL ARTÍCULO CIENTÍFICO

Yo, Leidy Karol Quijano Colchado, estudiante (x), del Programa de Maestría en Gestión Pública de la Escuela de Postgrado de la Universidad César Vallejo, identificado(a) con DNI 46895392, con el artículo titulado

“Planificación estratégica y su influencia en el ordenamiento territorial del distrito de Coishco – 2018”

Declaro bajo juramento que:

- 1) El artículo pertenece a mi autoría
- 2) El artículo no ha sido plagiado ni total ni parcialmente.
- 3) El artículo no ha sido autoplagiado; es decir, no ha sido publicado ni presentado anteriormente para alguna revista.
- 4) De identificarse fraude (datos falsos), plagio (información sin citar a autores), autoplagio (presentar como nuevo algún trabajo de investigación propio que ya ha sido publicado), piratería (uso ilegal de información ajena) o falsificación (representar falsamente las ideas de otros), asumo las consecuencias y sanciones que de mi acción se deriven, someténdome a la normatividad vigente de la Universidad César Vallejo.
- 5) Si, el artículo fuese aprobado para su publicación en la Revista u otro documento de difusión, cedo mis derechos patrimoniales y autorizo a la Escuela de Postgrado, de la Universidad César Vallejo, la publicación y divulgación del documento en las condiciones, procedimientos y medios que disponga la Universidad.



Chimbote, Agosto del 2019

---

Leidy Karol Quijano Colchado

DNI 46895392

# Pantallazo de Turnitin

edback studio

Planificación estratégica y su influencia en el ordenamiento territorial del distrito de Coishco - 2018

-- /0 < > ?



ESCUELA DE POSGRADO  
PROGRAMA ACADÉMICO DE MAESTRIA EN  
GESTION PÚBLICA

Planificación estratégica y su influencia en el ordenamiento territorial del distrito de  
Coishco - 2018

TESIS PARA OBTENER EL GRADO ACADEMICO DE:  
Maestra en Gestión Pública

AUTORA:


Br. Leidy Karol Quijano Colchado (ORCID: 0000-0002-9256-1184)

ASESOR:

Dr. Víctor Alejandro Sichez Muñoz (ORCID: 000-0002-2288-9336)

Todas las fuentes	
Coincidencia 1 de 219	
Entregado a Universida... Trabajos del estudiante: 120 trabajos	18 %
repositorio.ucv.edu.pe Fuente de Internet: 65 URL	17 %
Entregado a Universida... Trabajos del estudiante: 8 trabajos	2 %
Entregado a Universida... Trabajo del estudiante	2 %
Entregado a Pontificia ... Trabajos del estudiante: 27 trabajos	1 %
Entregado a Universida... Trabajos del estudiante: 6 trabajos	1 %
Entregado a Facultad L... Trabajos del estudiante: 3 trabajos	1 %
Entregado a UNIBA Trabajo del estudiante	1 %
Entregado a Universida... Trabajos del estudiante: 3 trabajos	1 %

## Acta de aprobación de originalidad de tesis

	<b>ACTA DE APROBACIÓN DE ORIGINALIDAD DE TESIS</b>	Código : F06-PP-PR-02.02 Versión : 07 Fecha : 31-03-2017 Página : 1 de 1
---	--	---

Yo, EDWIN LÓPEZ ROBLES, docente del Programa MAESTRIA EN GESTION PUBLICA de la Universidad César Vallejo de la sede/filial CHIMBOTE. Revisor (a) de la tesis titulada:

**"Planificación Estratégica y su influencia en el Ordenamiento territorial del Distrito de Colshco, 2018"**, del (de la) estudiante, **QUIANO COLCHADO LEIDY KAROL**, constato que el informe final del trabajo de investigación tiene un índice de similitud de 23 % verificable en el reporte de originalidad del programa Turnitin.

El/la suscrito (a) analizó dicho reporte y concluyó que cada una de las coincidencias detectadas no constituyen plagio. A mi leal saber y entender la tesis cumple con todas las normas para el uso de citas y referencias establecidas por la Universidad César Vallejo.

Chimbote, 04 enero 2020.



.....  
Dr. Edwin López Robles

DNI: 32959952

Elaboró	Dirección de Investigación	Revisó	Representante de la Dirección / Vicerrectorado de Investigación y Calidad	Aprobó	Rectorado
---------	----------------------------	--------	---	--------	-----------

## Formulario de autorización para la publicación electrónica de la tesis



UNIVERSIDAD CÉSAR VALLEJO

Centro de Recursos para el Aprendizaje y la Investigación (CRAI)  
"César Acuña Peralta"

### FORMULARIO DE AUTORIZACIÓN PARA LA PUBLICACIÓN ELECTRÓNICA DE LAS TESIS

#### 1. DATOS PERSONALES

Apellidos y Nombres: (solo los datos del que autoriza)

..... GUILIANO COLCHADO LEIDY KAROL .....

D.N.I. : ..... 46 895392 .....

Domicilio : ..... URB. EL DOGADO MZ B LOTE 12 .....

Teléfono : Fijo : ..... Móvil : 942703738 .....

E-mail : ..... Karo.guiliano03@gmail.com .....

#### 2. IDENTIFICACIÓN DE LA TESIS

Modalidad:

Tesis de Pregrado

Facultad : .....

Escuela : .....

Carrera : .....

Título : .....

Tesis de Post Grado

Maestría

Doctorado

Grado : ..... MAESTRA .....

Mención : ..... GESTIÓN PÚBLICA .....

#### 3. DATOS DE LA TESIS

Autor (es) Apellidos y Nombres:

..... GUILIANO COLCHADO LEIDY KAROL .....

Título de la tesis:

..... PLANIFICACIÓN ESTRATÉGICA Y SU INFLUENCIA EN EL ORDENAMIENTO  
..... TERRITORIAL DEL DISTRITO DE COSMICO .....

Año de publicación : ..... 2019 .....

#### 4. AUTORIZACIÓN DE PUBLICACIÓN DE LA TESIS EN VERSIÓN ELECTRÓNICA:

A través del presente documento,

Si autorizo a publicar en texto completo mi tesis.



No autorizo a publicar en texto completo mi tesis.

Firma : .....

Fecha : ..... 11/08/19 .....

## Autorización de la Versión final del trabajo de investigación



**UNIVERSIDAD CÉSAR VALLEJO**

**AUTORIZACIÓN DE LA VERSIÓN FINAL DEL TRABAJO DE INVESTIGACIÓN**

**CONSTE POR EL PRESENTE EL VISTO BUENO QUE OTORGA EL ENCARGADO DE  
INVESTIGACIÓN DE**

**LA ESCUELA DE POSGRADO FILIAL CHIMBOTE**

**A LA VERSIÓN FINAL DEL TRABAJO DE INVESTIGACIÓN QUE PRESENTA:**

**QUIJANO COLCHADO LEIDY KAROL**

**INFORME TITULADO:**

**Planificación Estratégica y su influencia en el Ordenamiento  
territorial del Distrito de Coishco, 2018.**

**PARA OBTENER EL TÍTULO O GRADO DE:**

**Maestra en Gestión Pública**

**SUSTENTADO EN FECHA: 11 de agosto del 2019**

**NOTA O MENCIÓN:** *Aprobada por unanimidad*



**FIRMA DEL ENCARGADO DE INVESTIGACIÓN**

**Dr. Edwin López Robles**