



UNIVERSIDAD CÉSAR VALLEJO

FACULTAD DE CIENCIAS EMPRESARIALES

ESCUELA ACADÉMICO PROFESIONAL DE ADMINISTRACIÓN EN
TURISMO Y HOTELERÍA

Turismo alternativo en Trekking y Ciclismo como recurso turístico para el distrito de
Huamachuco -provincia de Sánchez Carrion-2018

TESIS PARA OBTENER EL TÍTULO PROFESIONAL DE:
Licenciada en Administración en Turismo y Hotelería

AUTORAS:

Wilson Rosales, Alexandra (ORCID: 0000-0001-7375-010X)

Franchi Moncada, Romina (ORCID: 0000-0003-0502-5111)

ASESORA:

Mg. Shirley Rodríguez Chamorro (ORCID: 0000-0002-4856-5022)

LÍNEA DE INVESTIGACIÓN:

Gestión Turística

TRUJILLO - PERÚ

2019

Dedicatoria

La presente tesis va dedicada a Dios principalmente, por brindarnos la fortaleza para mantenernos constantes en nuestras creencias, por brindarnos siempre la motivación para continuar firmes y la sabiduría para tomar las mejores decisiones.

A nuestros padres por apoyarnos en todo momento, por confiar plenamente en nuestros esfuerzos continuos para culminar nuestros estudios profesionales con éxito. Gracias por el amor infinito y por guiarnos por un camino de responsabilidad y honestidad.

A nuestros hermanos por cada consejo de mejora y por cada palabra de ánimo y por los grandes deseos hacia nosotros.

Agradecimiento

A Dios, nuestro padre celestial por mantenernos llenos de fe y amor divino.

A nuestros padres por la confianza depositada en nosotros y el apoyo incondicional

A nuestros docentes por ser una guía en nuestros estudios profesionales

A nuestros familiares por ser un gran apoyo emocional, por cada una de las palabras de aliento y por el gran cariño que nos tienen.

Página del Jurado

 UCV UNIVERSIDAD CÉSAR VALLEJO	ACTA DE APROBACIÓN DE LA TESIS	Código : F07-PP-PR-02.02 Versión : 10 Fecha : 10-06-2019 Página : 9 de 18
--	---------------------------------------	--

El Jurado encargado de evaluar la tesis presentada por don (a) Wilson Rosales, Alexandra; Franchi Moncada, Romina cuyo título es: "Turismo alternativo en Trekking y Ciclismo como recurso turístico para el distrito de Huamachuco - provincia de Sánchez Carrión - 2018". Reunido en la fecha, escuchó la sustentación y la resolución de preguntas por el estudiante, otorgándole el calificativo de: 16 (número) Dieciséis (letras).

Trujillo 12 .de julio del 2019


.....
Mg. Alva Morales, Jenny


.....
Mg. Armas Chang, Mirtha


.....
Mg. Rodríguez Chamorro, Shirley

Elaboró	Dirección de Investigación	Revisó	Representante de la Dirección / Vicerrectorado de Investigación y Calidad	Aprobó	Rectorado
---------	----------------------------	--------	---	--------	-----------

Declaratoria de Autenticidad

Nosotras, Franchi Moncada, Romina con DNI N° 74302772 y Wilson Rosales, Alexandra con DNI N°47734595; a efecto de cumplir con las disposiciones vigentes consideradas en el Reglamento de Grados y Títulos de la Universidad César Vallejo, Facultad de Ciencias Empresariales, Escuela Académico Profesional de Administración en Turismo y Hotelería, con la tesis titulada “Turismo alternativo en Trekking y Ciclismo como recurso turístico para el distrito de Huamachuco -provincia de Sánchez Carrion-2018”, declaramos bajo juramento que toda la documentación que acompaña es veraz y auténtica.


Así mismo, bajo juramento declaramos que todos los datos e información que se realiza en la presente tesis son auténticos y veraces.

En tal sentido asumimos la responsabilidad que corresponda ante cualquier falsedad, ocultamiento u omisión tanto de los documentos como de información aportada por lo cual me someto a lo dispuesto en las normas académicas de la Universidad César Vallejo.

Trujillo, 12 de julio del 2019



Romina Franchi Moncada
DNI N° 74302772



Alexandra Wilson Rosales
DNI N° 47734595

Índice

Dedicatoria.....	ii
Agradecimiento	iii
Página del Jurado.....	iv
Declaratoria de Autenticidad	v
Índice	vi
Resumen	vii
Abstract.....	viii
I. Introducción	1
II. Método.....	14
2.1. Tipo y diseño de la investigación.....	14
2.2. Operacionlización de variables	14
2.3. Población, muestra y muestreo	17
2.4. Técnicas e instrumentos de recolección de datos, validez y confiabilidad.....	18
2.5. Procedimiento	18
2.6. Método de análisis de datos	19
2.7. Aspectos éticos.....	20
III. Resultados.....	21
IV. Discusión	27
V. Conclusiones	30
VI. Recomendaciones	31
VII. Propuesta	32
Referencias	43
Anexos.....	46

Resumen

En la presente investigación se buscó determinar si el turismo alternativo (ciclismo y trekking) tiene potencialidad como recurso turístico en el distrito de Huamachuco, teniendo en cuenta los puntos a favor y en contra realizando previas investigaciones en cuanto a infraestructura, geografía, perfil del turista y contrastando la investigación con técnicas de recolección de datos los cuales fueron encuestas a los turistas que visitan los recursos del distrito de Huamachuco, entrevistas a los funcionarios encargados del área de turismo y fichas de observación de los recursos previamente seleccionados que más se adecuan para la realización de este tipo de turismo. Posterior a esto se corroboró la hipótesis planteada confirmando que el turismo alternativo sí tiene gran potencialidad como recurso turístico pero que a su vez presenta deficiencias como son la infraestructura de dichos recursos y del destino, la precaria señalización y la falta de capacitación a los pobladores que trabajan en el rubro.

Como resultados se obtuvo los turistas que visitan el destino es un tipo de turista que no practica con mucha frecuencia ciclismo y trekking pero que de igual manera considerando que el destino es ideal para la realización del turismo alternativo, así mismo consideran que es un tipo de turismo con futuro e innovador y que favorecerá el crecimiento económico y turístico del distrito.

Palabras clave: Turismo alternativo, potencialidad, ciclismo, trekking, recurso turístico, señalización, infraestructura.

Abstract

In this research we sought to determine if alternative tourism (cycling and trekking) has potential as a tourist resource in the district of Huamachuco, taking into account the pros and cons of previous investigations in terms of infrastructure, geography, profile of the tourist and contrasting the research with data collection techniques, which were surveys of tourists visiting the resources of Huamachuco district, interviews with officials in charge of the tourism area, and observation forms of the previously selected resources that are most suitable for the realization of this type of tourism. After this, the hypothesis was confirmed confirming that alternative tourism does have great potential as a tourist resource but that it also has deficiencies such as the infrastructure of these resources and destination, the precarious signaling and the lack of training for the inhabitants they work in the field.

As results were obtained the tourists who visit the destination is a type of tourist who does not practice very often cycling and trekking but in the same way considering that the destination is ideal for the realization of alternative tourism, likewise they consider that it is a type of tourism with future and innovative and that will favor the economic and tourist growth of the district.

Keywords: Alternative tourism, potential, cycling, trekking, tourist resource, signaling, infrastructure.

I. Introducción

El turismo alternativo (ciclismo y trekking) son actividades con gran potencial pero que a su vez presenta grandes problemas ya que muchos atractivos no tienen el acondicionamiento apropiado para que las personas realicen el deporte de manera segura y sin dañar el recurso en sí.

En los antecedentes a nivel internacional podemos identificar que es de suma importancia contar con ciclo vías y rutas para ciclistas en los diferentes recursos turísticos ya que no forman parte del transporte urbano tradicional sino una manera diferente de cuidar y vivenciar la ciudad y los diferentes recursos de los destinos.

Comercioyjusticia.info (2014) habla acerca de “Bogotá como un claro ejemplo a la que llegan cientos de visitantes anualmente a realizar turismo y conocer la ciclo vía existente, para que los turistas puedan vivir nuevas experiencias en bicicleta. Con lo cual ha logrado ser posicionada como una de las ciudades más adecuadas para los ciclistas en Sudamérica.

La aportación del Estado ha sido primordial para poder lograr el objetivo, ya que se cuenta con muchos proyectos a futuro para poder optimizar el uso de este ciclo vías y mejorar día a día para que los ciudadanos y turistas puedan seguir utilizándola.

El estado ha sido fundamental con su participación para lograr este objetivo, por lo tanto, ya existe la intención de mejorar las condiciones de seguridad y de confort del ciclista para fomentar a que más ciudadanos decidan usar este modo de transporte.”

A nivel nacional el Perú cuenta con diferentes rutas implementadas para la práctica de trekking lo cual se ha venido dando de manera exitosa en los diferentes recursos aplicados, adicional a esta práctica el ciclismo forma parte del turismo alternativo siendo menos explotada por los turistas en el Perú ya que no se cuentan con proyectos implementados en los recursos ni con la infraestructura que esta requiere como el caso de señalización, ciclo vías, etc.

En su tesis Salas (2015) llega la conclusión que, Pachacámac tiene condiciones para desarrollar en su zona rural un conjunto de atractivos turísticos que tienen relación con el trekking y el ciclo turismo, además de diferentes deportes de aventura, que juntos pueden considerarse como turismo de aventura para así generar ingresos económicos de gran importancia para los pobladores del distrito, zona urbana y de la misma municipalidad.

A nivel local no existen rutas adaptadas e implementadas para el turismo alternativo tomando en cuenta que La libertad es un departamento con una amplia diversidad de recursos apropiados para este tipo de turismo sin embargo se han venido trabajando diferentes proyectos no ejecutados hasta la actualidad sobre la implementación de nuevas rutas en los recursos turísticos de manera que cuenten con la infraestructura necesaria para la explotación del turismo alternativo por ejemplo Aquino (2015) en su tesis planeó una ruta que esté encaminada al segmento aventura-naturaleza, para las personas que cuenten con cierta capacidad para realizar caminatas.

Domínguez (2017) en su tesis “Perfil del Turista de Aventura que visita el Distrito de Huamachuco – La Libertad, Año 2017” dice que el distrito de Huamachuco posee condiciones para desarrollar las diversas actividades de aventura, pero no cuenta con el equipamiento necesario para poder realizarlas así mismo falta de acondicionamiento de las zonas donde se encuentran los atractivos turísticos para el desarrollo del turismo de aventura.

En los trabajos previos a nivel internacional se consideró la tesis de Sánchez (2016) denominada “Diseño de una ruta de ciclismo de montaña en el corredor Salcedo – Baños” cuyo objetivo fue diseñar una ruta de ciclismo de montaña, conociendo que esta modalidad de turismo plantea la estrecha relación que existe entre el turista y el medio que éste rodea, tanto humano como natural para generar una nueva experiencia personal en un entorno de calidad. El ciclismo representa un enfoque deportivo y de recreación, el mismo que puede ser desarrollado en distintas superficies. Con estos antecedentes la investigación propone la valoración de los recursos y atractivos turísticos plantear una ruta de ciclismo que incentive a los que gusten de este deporte y a los moradores de los sectores involucrados la práctica de la misma para posteriormente ser plasmada en una guía. (Pág. 17)

Lo que quiere dar a entender Sánchez es que el ciclismo es una nueva modalidad que está llamando la atención no sólo por su importancia en la salud y cuidado de las personas sino también en el cuidado ambiental, reduciendo el uso de carros, contaminación sonora, conservación de los recursos, entre otros, la cual viene siendo ahora una oportunidad de crecimiento en el turismo, beneficiando a los recursos naturales como a los pobladores de la zona.

Además, Serra (2016) en su artículo habla sobre el ciclo turismo como un ámbito todavía reducido dentro del turismo sostenible, pero con mucha potencialidad para seguir

creciendo y con muchas características atractivas para las poblaciones que lo exploten. Para el ciclo turista es muy emocionante la idea de recorrer una ruta más segura, factible y en medio de la naturaleza. Las vías verdes encajan a la perfección en esta demanda. Con caminos no motorizados, adaptados para hacer el recorrido a pie o en una bicicleta, y accesibles a personas con algún tipo de discapacidad en la movilidad. (Pág. 189)

Serra en su tesis explica sobre la importancia del ciclo turismo como parte del turismo sostenible, además de la necesidad de las vías verdes para el adecuado funcionamiento de esta nueva modalidad. Tomando en cuenta que los turistas actualmente se preocupan mucho por medio ambiente, en cuanto a su protección y su cuidado, resaltando que es de suma importancia el cuidado de las áreas verdes.

Ruíz (2018) en su tesis “Diseño de una ruta para ciclo turismo en el tramo el voladero – Tulcán, provincia de Carchi” dice que el turismo a través del deporte hoy en día es considerado una tendencia en ascenso, esto debido a los beneficios que conlleva su práctica, el compartir con las comunidades que se ubican en lugares aledaños a los sitios de práctica de turismo deportivo es habitual, los visitantes o deportistas aprovechan su recorrido para visitar las comunidades y compartir experiencias de vida con los pobladores en ciertas ocasiones. IMBA: La “International Mountain Biking Association” (IMBA), es la asociación más reconocida mundialmente acerca de todo lo relacionado con el ciclismo de montaña recreativo. Fueron pioneros en buscar y brindar soluciones prácticas a todo tipo de cuestiones y problemáticas sobre de uno de los deportes de más relevantes en crecimiento a nivel mundial. (Pág. 22)

Lo que quiere decir Ruíz es que el ciclismo va en gran crecimiento no sólo a nivel local sino mundial y que este deporte aporta positivamente tanto al medio ambiente como a los ingresos económicos de las poblaciones ya que éste trae consigo muchos beneficios como visitas a comunidades donde se ha implementado alguna ruta para cicloturismo generando mayores ingresos económicos y oportunidades de trabajo para los pobladores.

Además, en la actualidad existen gran variedad de organizaciones que buscan el crecimiento de esta nueva modalidad como La International Mountain Biking Association, quien fue la pionera, pero que gracias a esto, generó interés e iniciativa a nivel mundial.

A nivel nacional, Salas (2015) en su tesis denominada “El Turismo alternativo (ciclismo y trekking) y su importancia para el desarrollo sostenible del distrito de Pachacámac” explica sobre el desarrollo del turismo alternativo y el posible planteamiento como impulsor del

desarrollo sostenible dicha zona. Además los excursionistas que visitan el destino cuentan con un nivel económico elevado, son personas preparadas académicamente, y buscan ambientes más naturales, con una seguridad adecuada y con los servicios higiénicos, además señalizaciones en sus caminos y rutas, servicios y puestos de salud y con un mejor equipamiento e infraestructura permitiéndoles desarrollar actividades turísticas como full day (todo el día) o por todo un fin de semana (Pág. 35).

Esto quiere decir que actualmente las personas tienen mayor conciencia y conocimiento en cuanto a la contaminación del medio ambiente por lo que ahora prefieren buscar y visitar lugares naturales pero que cuenten con una infraestructura adecuada tomando excursiones de día completos llamados full days.

León (2013) en su tesis denominada “Condiciones favorables que representa la geografía del distrito de Contumazá para la práctica del turismo de aventura” habla acerca del turismo como una actividad social y económica que debe replicar a los cambios, movimientos y requerimientos que solicitan los humanos a través de sus necesidades para aprovechar su tiempo de ocio, el tiempo que implica espacios geográficos, y que involucra recursos culturales y naturales que satisfagan las expectativas que un turista pueda imaginar y que está en busca de alguna nueva experiencia. Pero para crear experiencias y complacer al turista, el turismo de hoy en día debe buscar la protección de los recursos, con una proyección integral acerca del uso y manejo de éstos. Además el turismo de aventura muestra el cambio de estas tendencias, plasmando una diferente forma de hacer turismo que dé la oportunidad al hombre reencontrarse con la naturaleza.

Es por esto por lo que la geografía de Contumazá presenta muchas condiciones que favorecen a la práctica de turismo de aventura, con una gran diversidad de paisajes en los cuales se puede realizar trekking, ciclismo, entre otros. (Pág. 23)

León habla de una nueva forma de hacer turismo de aventura valorando los recursos y tomando conciencia del cuidado de la naturaleza. Además se busca explotar las condiciones del distrito de Contumazá para generar un aumento en la realización de actividades de aventura, mejorando el turismo y su desarrollo socioeconómico. Tomando en cuenta las necesidades, gustos y los constantes cambios de las nuevas tendencias, tratando de involucrar al medio ambiente pero de una manera que favorezca a ésta y satisfagan a las personas que lo realizan.

Además Cruz (2016), en su investigación “Turismo alternativa de desarrollo de los pueblos y regiones del Perú” explica que para plantear nuevas alternativas de desarrollo socioeconómico, se mostrará todos los recursos turísticos que el territorio posee y del cual se crearán nuevos empleos y generarán ingresos económicos para la población local, por lo cual es importante consolidar su puesta en valor, ya que al intervenir en ellos, se crearán las condiciones que faciliten la visita de los turistas. Mediante la identificación de sus recursos existentes, se podrían generar planes de uso sostenible y corriente turística para el territorio. (Pág. 40)

Cruz explica lo importante que es poner en valor a los distintos recursos que posee el Perú para que así se generen propuestas para desarrollar distintas actividades generen ingresos y beneficien al medio ambiente y a las distintas comunidades social, económica y ambientalmente.

Además con el movimiento generado se plantea conservar los recursos turísticos de las comunidades mediante la intervención y la inversión privada.

A nivel Local, Aquino (2015) en su proyecto “Ruta eco turística de caminata en la cuenca alta del Valle de Virú, La Libertad” planeó una ruta que se oriente al ámbito de aventura-naturaleza, para las personas que cuentan con mayores conocimientos y con la capacidad para realizar caminatas. En los cuales se establecieron los respectivos paros y se propuso una básica señalización, considerando los aspectos constructivos de dicha zona, también recurriendo a sus estándares culturales propios, comprobados mediante la observación de ceramios típicos de la cultura Virú, además de la forma tradicional de construcción del poblador viñero. (Pág. 61)

Lo que quiere plantear Aquino en su tesis es una explotación en los recursos para personas que cuenten con un nivel elevado o un conocimiento básico de caminatas relacionadas con el ecoturismo tomando en cuenta que es necesario realizar señalización y espacios de descanso dentro de las rutas de caminatas que se implementen.

Además Uriol (2016) en su tesis denominada “Potencialidades turísticas que presenta el Cerro Campana – Sector Sur, ubicado en el distrito de Huanchaco, para el desarrollo del turismo de naturaleza – aventura en las modalidades de observación de flora y fauna, trekking y campismo” nos habla del sector sur del Cerro Campana, el cual tiene características como un relieve para la circulación de las personas y un ecosistema oportuno de las lomas costeras, lo que hace que sea viable para desarrollar turismo de

naturaleza, aventura en sus modalidades, observación de fauna y flora, trekking, ciclismo, camping.

Para realizar trekking, en el sector sur, existe una vía de acceso como para excursión con 5 km. de longitud por lo menos 5 km. con algunos pendientes y cierta dificultad en cada uno de los tres pisos altitudinales hasta la cúspide máxima (1002 m.s.n.m.), el cual lo hace más emocionante, además la vía se presta para acondicionar su diseño y señalización, lo que lo hace apropiado generando el interés y disposición de los turistas para participar de esta modalidad con un 74% de particularidad. (Pág. 55)

Uriol habla de una forma de explotar los recursos que presenta el Cerro Campana siendo un destino con un ecosistema favorecedor para la realización del turismo de aventura y naturaleza haciendo Trekking, ciclismo, entre otros. El destino cuenta con una vía apropiada para realizar Trekking pero es necesario el mejoramiento del mismo y la adaptación para la práctica de ciclismo.

Por último, Zavaleta (2016) en su tesis “Potencialidades turísticas para el crecimiento del turismo de naturaleza – aventura en el distrito de Agallpampa, provincia de Otuzco” habla sobre el gran potencial turístico del distrito de Agallpampa para efectuar otros tipos de deportes combinando a la naturaleza con la aventura. Complementándolo además con el patrocinio y apoyo de las autoridades locales y la cooperación de la población local en su comunidad fomentando el desarrollo del turismo de aventura. (Pág. 120)

Zavaleta en su proyecto habla del potencial turístico apropiado para el distrito de Agallpampa con diferentes deportes tanto de naturaleza como de aventura teniendo como principal apoyo las autoridades y los pobladores ya que serán quienes participen en la explotación de esta actividad turística.

En cuanto a las teorías relacionadas al tema se analizará el turismo alternativo y sus ramas que ésta conlleva, además de los recursos de la provincia de Huamachuco, distrito de Sánchez Carrión.

Comenzando con Turismo que, según la OMT “Organización Mundial del turismo (1994), “el turismo abarca las actividades que realizan las personas en sus viajes y sus estancias en lugares distintos al de su habitual entorno, por un período de tiempo inferior a un año con fines de ocio, por negocios y otros”.

Esto explica que el turismo, además de viajar, es realizar diferentes actividades, que pueden ser familiares, ocio, deportes, entre otros; y que a su vez deben ser fuera de su lugar de origen, además de especificar que debe ser realizado por un plazo mayor a un día y menor a un año. El turista debe pernoctar por una noche a más en el lugar que se encuentra fuera de su lugar de residencia, de lo contrario se le denominaría excursionista.

De la Torre (1997) en su denominado libro “Turismo, Fenómeno social” da una enunciación más amplia habla del fenómeno social que es el turismo y que consiste en que las personas o grupo de ellas se desplacen de forma voluntaria, primordialmente con métodos de descanso, recreación, cultura o salud, y que además se desplazan de su lugar de residencia habitual a otro, en el cual no ejercen ninguna labor productiva económicamente ni remunerada, ocasionando múltiples interrelaciones de calidad social, económica y cultural.

Gracias a la explicación brindada por De la Torre se pueden rescatar características tales como:

Desplazamiento de una o más personas por decisión propia para viajar o conocer diferentes lugares por placer.

Las motivaciones de las personas para trasladarse por turismo son de ocio, para descansar y relajarse, para conocer diferentes lugares culturales o naturales o hasta por salud.

El periodo para realizar turismo es de mínimo 1 día y debe ser menor a un año. Cabe recalcar que éste debe pernoctar en el atractivo o lugar donde se está realizando el viaje o visita.

Es importante mencionar que para realizar turismo no debe ser con un fin económico. Es únicamente por placer y satisfacer necesidades sin ejercer actividades lucrativas.

Por último, se generan interrelaciones sociales, económicas y culturales, ya que se realiza intercambio de culturas con las personas de dicho destino, además de aportar económicamente y aprender de su historia, tradiciones, entre otros.

En cuanto a Turismo alternativo, SECTUR “Secretaría de turismo” (2004) dice que el Turismo Alternativo muestra este cambio de tendencias en el mundo, reflejando una nueva manera de hacer turismo, permitiendo al hombre perderse con la naturaleza, y un reconocimiento al valor de la interacción con la cultura rural.

Este tipo de turismo surge para salir de lo cotidiano, del turismo convencional al que están acostumbradas las personas, para los que deseen realizar actividades con un mayor riesgo, en lugares y espacios desconocidos para poder estar en mayor contacto con la naturaleza, estimulando el desarrollo y la superación personal.

El siguiente cuadro muestra algunos contrastes entre el modelo turístico tradicional o convencional y el alternativo según la Sectur (1993):

Tabla 1

Diferencias entre turismo convencional y alternativo

Turismo Convencional	Turismo alternativo
Producto tipificado	Producto único
Fuerte inversión inicial en infraestructura	Fuerte inversión inicial en conocimiento, organización e información
Alto impacto inicial	Crecimiento gradual
Publicidad en medios masivos	Publicidad especializada
Criterio de selección de mercados: Niveles de ingreso	Criterio de selección de mercados: Grupos de interés
Objeto de la promoción: Instalación turística	Objeto de la promoción: Actividades y experiencias
Comportamiento: Observar sin interactuar	Comportamiento: Experimentar en la región
El programa de viaje es preestablecido	El programa de viaje es abierto

Como rama del turismo alternativo se tiene como primer punto el Turismo de aventura el cual Jafar Jafari (2002) habla acerca del turismo de aventura y como involucra la práctica de viajes con la intención de obtener peligro y riesgo controlado generando nuevas experiencias relacionado con entornos exóticos y vírgenes. Concibiendo al turismo de aventura como sucesión que inicia desde la aventura fuerte incluso la más suave. Cuanto más dificultoso sea la particularidad elegida, mayor será el reto.

Según Promperú (2008), la gran mayoría de los turistas nacionales y extranjeros tiene experiencia realizando deportes de aventura fuera de su país (91%) y dentro del país

(93%) siendo el hiking /Trekking (actividad de riesgo suave) la que más suelen ejercer.

Como segundo punto se tiene Ecoturismo el cual la Secretaría de Turismo (2004) define “el ecoturismo desde la perspectiva como un producto turístico, encaminado a los turistas que disfrutan más la vida e historia natural, y que además desean apoyar y participar de forma activa en la preservación del medio ambiente, desarrollando actividades como: Observación de flora, fauna, ecosistema, atractivos naturales, entre otros”.

Como tercer y último punto, el turismo rural, donde La Secretaría de Turismo (2004) explica este fragmento como los viajes que buscan fomentar la interacción con una comunidad rural y convivir con ellos, en todas aquellas expresiones culturales, sociales y productivas cotidianas de la misma, tales como: Etnoturismo, Agroturismo, talleres artesanales, aprendizaje de dialectos, fotografía rural, entre otros.

El ciclismo es aquel deporte que se practica sobre una bicicleta, en base a sus características se dan diferentes modalidades de ciclismo.

Anteriormente el ciclismo iba relacionado netamente con la competencia, actualmente existen otros tipos de práctica como es el caso de medio de transporte o para hacer ejercicio físico y/o la realización de ciclo turismo. En muchas de las ciudades se viene incentivando esta clase de ciclismo de manera que se pueda minimizar el uso de automóviles y el cuidado de los recursos turísticos.

En cuanto al Trekking, según Álvarez (2009) El trekking es una nueva singularidad deportiva que consiste en recorrer a pie y durante un día, varios o semanas, lugares aislados generalmente con dificultad de tránsito como es el caso de zonas montañosas o lugares remotos sin senderos.

El trekking es un tipo de turismo que se identifica por contar con grados de acuerdo a la dificultad de práctica como no es el caso con el senderismo. Estos grados van a depender de la geografía del destino o recurso en donde se practique. Existen tres tipos de grados de dificultad la dificultad baja, media y alta se clasifica en base al lugar donde se realice y las dificultades que esté presente para su realización.

Respecto a la infraestructura turística, Blanco (2008) definió la “infraestructura turística” como el grupo de bienes y servicios con los que cuenta una zona para sustentar sus estructuras sociales y productivas y como tal condiciona el desarrollo turístico. Forman parte de la misma los siguientes:

Servicios básicos: Agua, sistema eléctrico, telefonía, recolección de basura, red sanitaria, etc.

Transportes: Puertos, aeropuertos, autobús, taxi.

Caminos: Rutas existentes.

Servicios: Comercio, salud, educación, comunicaciones, etc.

En cuanto a la señalización turística, según el Ministerio de Comercio exterior y turismo MINCETUR (2018) “La señalización Turística guía a los visitantes dentro el recorrido desde el inicio hasta el final, brindándoles la información necesaria, anticipada y precisa de los recursos turísticos de la zona. Puesto que existen distintas formas de recorrido, la señalización puede ser de dos tipos:

Señalización para el turista en movimiento (automóvil): Es la cual, el visitante se informa estando en movimiento. Se aplica para los recorridos que requieren de unidades móviles.

Señalización para el turista o peatón: Es aquella, en la que el visitante se informa estando detenido o caminando. Se aplica para los recorridos peatonales.

La señalización orienta al turista en los recursos durante y al empezarlos de manera que este se dé satisfactoriamente sin incomodidad del visitante, además ayuda a que este tenga ciertos cuidados y en algunos casos la restricción a algunos espacios.”

La accesibilidad turística no solo implica contar con atractivos turísticos accesibles sino también en hoteles, servicios auxiliares, medios de transporte.

Este tipo de práctica va más allá de quitar barreras de infraestructura es necesario contar con personas que atiendan los servicios turísticos estén preparadas y cuenten con un nivel de sensibilización considerable de manera que brinden un servicio adecuado y se le dé comodidad y tranquilidad al turista esto va a lograr el crecimiento de visitas en el destino ya que no solo es una implementación necesaria sino que brindará un plus al destino siendo una ventaja competitiva relevante.

De acuerdo al perfil de los turistas que practican turismo alternativo, Ceballos (1998) menciona que actualmente para la sociedad que se está desarrollando está de moda la exploración del tiempo libre, las actividades físico recreacionales y el contacto con el ambiente natural. La necesidad de las personas por escapar de la rutina y el estrés que genera ha llevado a los individuos a buscar distintas alternativas para relajarse y divertirse. Adicionalmente a esto, se suma una serie de productos y servicios que brindan experiencias en el habitat natural, fuera de lo común y algunas veces hasta de lo inusual.

Como parte de las nuevas tendencias del turismo están que las personas ahora buscan el mayor contacto con la naturaleza y ser el protagonista de sus actividades, buscando sentirse libres, sentir una mayor adrenalina y con ello mejorar su salud.

Gracias a ello, se han creado nuevas modalidades como es el Turismo de aventura, rural y ecoturismo y que en conjunto forman el Turismo alternativo, con la realización de diversas actividades con mayor grado de esfuerzo, algunos con más riesgo que otros, pero que las personas buscan para salir de lo cotidiano.

De acuerdo con lo antes mencionado, el perfil del turista que practica turismo alternativo son personas jóvenes, que les gusta o se interesan por las nuevas tendencias, que se atraen por lo nuevo y buscan vivir experiencias con mayor diversión y aventura.

Recursos Turísticos según MINCETUR (2011), “recursos turísticos son expresiones de la naturaleza, el patrimonio arqueológico, recuerdos históricos inmateriales y materiales de gran valor y tradición que instauran la base del producto turístico. Los recursos turísticos están registrados en el Inventario Nacional de Recursos Turísticos”.

Recursos turísticos de naturaleza, según Amaiquema (2015), “son aquellos elementos de la naturaleza que le valen al hombre para satisfacer sus necesidades, como el agua, la energía solar, los animales o las plantas, entre otros”.

En cuanto a los recursos turísticos con potencial en turismo alternativo se encuentra en el distrito de Huamachuco, provincia de Sánchez Carrión que esta cuenta con gran diversidad natural en donde se puede realizar el turismo alternativo, en este caso, Ciclismo y trekking, los cuales tienen gran potencial para este tipo de turismo pero que aún no está acondicionado debidamente, como un sendero, señalización, entre otras cosas.

A continuación, se hará mención de estos lugares, además de su ubicación y las actividades posibles a desarrollar en dicho recurso:

Marcahuamachuco es un espacio arqueológico de construcciones arquitectónicas pre-incaicas situado en la provincia Sánchez Carrión de la Región La Libertad, Perú, a 9,5 km al noroeste de la capital de la provincia, la ciudad de Huamachuco. En este recurso se puede realizar observación del complejo, del paisaje, trekking por todo el complejo, además de ciclismo por el sendero que conduce a éste.

Laguna de Sausacocha el cual se encuentra ubicado a 10 km de Huamachuco, es un bello paisaje natural donde se puede realizar Trekking y ciclismo, se encuentra a

una altitud de 3200 msnm, La profundidad de la laguna oscila entre 1.50 metros en la orilla a 12-15 metros en el eje, lo cual permite la navegación de embarcaciones (botes) para su uso recreativo así mismo permite también la realización de actividades como kayak y Winsurf. Adicionalmente se puede observar la diversidad de aves y el criadero flotante de truchas.

Centro arqueológico Wiracochapampa, sitio arqueológico en el cual se encuentran los restos de un complejo arquitectónico del antiguo Perú. Se encuentra al norte de Huamachuco a 3,5 km al norte, en el distrito de Huamachuco, la provincia de Sánchez Carrión, departamento de La Libertad, y a 3.070 msnm. Aquí se puede realizar Trekking por todo el complejo observando el paisaje y su arqueología.

En cuanto a la formulación del problema, se definió como: ¿Es aplicable el Turismo alternativo (ciclismo y Trekking) como recurso turístico para el distrito de Huamachuco, provincia de Sánchez Carrión - 2018?

En cuanto a conveniencia el motivo del presente estudio es porque se ha podido visualizar que esta nueva tendencia que es el turismo alternativo (Ciclismo y Trekking) es de suma importancia no solo para la salud y el bienestar de las personas sino que con esta nueva modalidad se está generando que las personas tomen conciencia de que algunas actividades dañan el medio ambiente, por lo tanto se busca poder realizar turismo sin generar daño alguno a la naturaleza, por el contrario, estar en mayor contacto e implicancia con ella. El distrito de Huamachuco cuenta con gran variedad de recursos en los cuales se puede realizar este tipo de turismo, beneficiando a la naturaleza, a la comunidad y cuidando los recursos que dicha provincia posee.

Respecto a relevancia social el proyecto de investigación tiene como finalidad destacar la importancia de una nueva tendencia que es el turismo alternativo (Ciclismo y Trekking), ya que representa nueva forma de hacer turismo con una mayor relación con la naturaleza, desarrollando una cultura turística a favor del medio ambiental y respondiendo a la demanda de heredar este mundo en óptimas condiciones para quienes estén el día de mañana tengan calado en la mente un tipo de turismo preocupado por el medio ambiente, su bienestar físico y espiritual.

En implicaciones prácticas la investigación y elaboración de este proyecto permitirá reconocer los atractivos que representa el distrito de Huamachuco y adaptarlo a las nuevas tendencias del turismo, que es el turismo alternativo, buscando cuidar y mejorar las condiciones ambientales, realizando actividades que permitan al turista relacionarse con el medio ambiente y al mismo tiempo generar conciencia ambiental;

y demostrar la potencialidad de dichos atractivos para la realización de dichas actividades (Ciclismo y Trekking).

Además, esto permitirá diseñar propuestas de mejora que ocasionen motivaciones a los responsables involucrados para el desarrollo del turismo alternativo.

En valor teórico esta investigación permitirá demostrar la importancia del turismo como detonador de desarrollo del país, por tener el potencial sustentable de explotar racionalmente la riqueza de éste, por requerir una reducida inversión y tener una rápida recuperación, además de contar con un mercado en pleno crecimiento que comprende a personas de todas las edades, tanto familias, parejas, personas solteras o grupos de amigos, nacionales y extranjeros amantes de nuevas acciones, diferentes y únicas. El distrito de Huamachuco posee atractivos con gran potencialidad para la realización de este tipo de turismo y características como las motivaciones que el turista tiene para realizar actividades, además condiciones para futuros proyectos.

Como hipótesis se planteó el turismo alternativo, ciclismo y trekking, es aplicable como recurso turístico para el distrito de Huamachuco, provincia de Sánchez Carrión - 2018.

El objetivo general es determinar si el turismo alternativo (ciclismo y trekking) es aplicable como recurso turístico para el distrito de Huamachuco, provincia de Sánchez Carrión – 2018 y los objetivos específicos son: Determinar la infraestructura actual de los recursos turísticos del distrito de Huamachuco, de la provincia de Sánchez Carrión – 2018; identificar la percepción del turista respecto a la señalización en los recursos turísticos con los que presenta el distrito de Huamachuco; identificar la percepción del turista respecto al turismo alternativo (Ciclismo y Trekking) en el distrito de Huamachuco y por último, proponer una ruta apropiada para el turismo alternativo para la realización de Ciclismo y Trekking en el distrito de Huamachuco.

II. Método

2.1. Tipo y diseño de la investigación

El diseño de investigación de la presente investigación es descriptivo dado que la finalidad del proyecto es determinar si el turismo alternativo (ciclismo y trekking) es aplicable como recurso turístico para el distrito de Huamachuco, provincia de Sánchez Carrión - 2018.

No experimental puesto que no se manipula ninguna variable en el presente proyecto.

El enfoque de la investigación es un enfoque mixto ya que se realizarán encuestas, entrevistas y fichas de registro de datos para la medición y evaluación del proyecto.

Cuantitativa porque se medirá estadísticamente por medio de encuestas para medir la percepción de los turistas acerca de la potencialidad de los recursos del distrito de Huamachuco para el desarrollo del turismo alternativo (Ciclismo y Trekking).

2.2. Operacionlización de variables

Tabla 2

Tabla de Variable Turismo alternativo como recurso turístico

Variable	Definición Conceptual	Definición Operacional	Dimensiones	Indicadores	Escala de Medición
Turismo alternativo como recurso turístico	El turismo alternativo es la presencia de este cambio de tendencia en el mundo, incorporando una nueva forma de hacer turismo, que permite al hombre un reencuentro con la naturaleza y un reconocimiento al valor de la interacción con la cultura rural. SECTUR (2004).	Esta variable será evaluada a través de: Encuesta que se aplicará al turista que visita el distrito de Huamachuco para identificar su percepción en base al turismo alternativo. Entrevista, dirigida a funcionarios encargados del área de turismo para evaluar el estado actual de la infraestructura del distrito de Huamachuco y los recursos turísticos.	Turismo alternativo	Percepción del turista sobre el turismo alternativo como potencialidad. Percepción del turista acerca de la adaptabilidad de los recursos para la realización del turismo alternativo. Porcentaje de turistas que realizan ciclismo en el distrito de Huamachuco.	Ordinal

Recolección de datos del recurso turístico mediante fichas de registro de datos para determinar el estado actual de los recursos

Percepción del turista sobre la práctica del ciclismo.

Porcentaje de turistas que realizan trekking en el distrito de Huamachuco.

Percepción del turista sobre la práctica de trekking.

2.3. Población, muestra y muestreo

La población con la que se va a trabajar en esta investigación está conformada por los turistas que llegan al distrito de Huamachuco, provincia de Sánchez Carrión según la municipalidad de Sánchez Carrión (2017) es de 43130.

Para formar la muestra de esta investigación al número total de visitantes se le aplicará la fórmula Mínimo común múltiplo para determinar el número de turistas al mes aproximadamente ($43130/12 = 3594$ aprox), al resultado se le aplicará la fórmula estadística de la población finita, en la cual se obtuvo la muestra de 347 turistas. Se tuvo que realizar factor de corrección donde se obtuvo como resultado 195 turistas que visitan los recursos del distrito de Huamachuco los cuales serán encuestados.

Dónde:

N = Tamaño de la población. (3594)

n = Tamaño de la muestra.

Z = Nivel de confianza (1.96)

p = Probabilidad de éxito en obtener la información 50% (0.5)

q = 1-p; Probabilidad de fracaso en obtener la información, 50% (0.5)

E = Margen de error que se está dispuesto a aceptar = 5% = 0.05

$$\frac{Z^2 * P * (1 - P) * N}{E^2 * (N - 1) + Z^2 * P * Q}$$
$$\frac{(1.96)^2 * 0.5 * (1 - 0.5) * 3594}{(0.05)^2 * (3594 - 1) + (1.96)^2 * 0.5 * (1 - 0.5)}$$
$$n = 347$$

Factor de corrección:

$n/N < 0.05$ Óptimo

$n/N > 0.05$ No es óptimo

$$n = \frac{206}{1 + \frac{206}{3594}} = 195$$

La población será seleccionada de manera aleatoria simple.

2.4. Técnicas e instrumentos de recolección de datos, validez y confiabilidad

Las técnicas utilizadas para este proyecto de investigación son: La encuesta, a aquellos turistas que visitan los recursos turísticos del distrito de Huamachuco, la entrevista dirigida a funcionarios encargados del área de turismo y la recolección de datos, con el propósito de conocer la percepción de los turistas acerca del turismo alternativo, para evaluar la infraestructura de los recursos de Huamachuco y determinar su estado actual.

Los instrumentos usados en este proyecto son:

El cuestionario para los turistas que visiten el distrito de Huamachuco, las preguntas formuladas para la entrevista personal a los funcionarios encargados del área de turismo y la observación directa para la recolección de datos.

2.5. Procedimiento

El financiamiento de la investigación será 100% con recursos propios de los investigadores

El cronograma de ejecución de las actividades a desarrollar en la investigación será mostrada en la siguiente tabla:

Tabla 5

Cronograma de ejecución

Actividades	Tiempo	Meses								
		Set.	Oct.	Nov.	Dic.	Mar.	Abr.	May.	Jun.	Jul.
Formulación del proyecto de investigación		X								
Elaboración del proyecto de investigación			X	X	X					
Organización de los recursos						X				
Implementación del proyecto de investigación							X			
Ejecución de la experiencia								X		
Procesamiento de datos								X		
Análisis e interpretación de los resultados									X	
Elaboración del informe de investigación.										X

2.6. Método de análisis de datos

En cuanto al método de análisis de datos como primer paso, después de haber recopilado los diversos antecedentes de diferentes autores, también el haber buscado las hipótesis relacionadas al tema encontrado referencias importantes para el desarrollo de esta investigación, se derivó a analizar si el turismo alternativo (Ciclismo y Trekking) tiene potencialidad para ser realizado el distrito de Huamachuco.

Como segundo paso se ejecutará la aplicación de la encuesta dirigida a los turistas que visitan los recursos turísticos del distrito de Huamachuco y una entrevista a los funcionarios encargados del área de turismo para determinar el estado actual de la infraestructura de los recursos del antes mencionado distrito.

Como tercer paso se realizará la transcripción de los datos obtenidos para analizar los resultados obtenidos por medio del cuestionario, utilizando el Excel para un mejor análisis de los datos adquiridos.

De esta manera se procederá para la recolección de los datos que es de vital importancia para el trabajo de investigación basado en la potencialidad del turismo alternativo (Ciclismo y Trekking) en el distrito de Huamachuco ya que con esta información se podrá determinar si el turismo alternativo tiene potencialidad para ser realizado en los recursos de dicha provincia.

2.7. Aspectos éticos

En el aspecto ético, para este proyecto de investigación se elaboró una encuesta para los turistas y una entrevista para los funcionarios encargados del área de turismo para determinar e identificar la información solicitada. La información de dicha investigación es propia y de autores, citados correctamente de acuerdo a norma APA con la finalidad de que se pueda corroborar que no es plagio.

III. Resultados

Objetivo 01: Determinar la infraestructura actual de los recursos turísticos del distrito de Huamachuco.

RECURSO	DESCRIPCIÓN	CATEGORÍA	ACTIVIDADES	SERVICIOS BÁSICOS	INFRAESTRUCTURA
Marcahuamachuco	El complejo arqueológico Marcahuamachuco se ubica a 9.5 km. de la ciudad de Huamachuco fue un centro ceremonial, muestra diferentes sectores ordenados de sur a norte: Cerro del Castillo, Cerro de las Monjas, Cerro de los Corrales y Cerro Viejo,	Manifestaciones culturales. TIPO: Sitios arqueológicos SUBTIPO: Edificaciones	Trekking Ciclismo Actividades culturales Observación de flora y fauna Toma de fotografías	Agua Desagüe Luz Teléfono Internet	Alojamiento (Hoteles, hostales) Restauración (Restaurante, bar, kioskos) Lugares de esparcimiento (Discoteca) Otros servicios (Servicios higiénicos, agencias de viaje, banco, etc.)
Wiracochapampa	Conjunto arqueológico vinculado a la cultura Huamachuco, conformado por varias estructuras arquitectónicas que constituyen un plano octogonal regular. Ubicada en las llanuras del lugar que carga su nombre, a 3.5 Km. al Norte de la ciudad de Huamachuco, a una altitud de 3000 m.s.n.m.	Manifestaciones culturales. TIPO: Sitios arqueológicos SUBTIPO: Edificaciones	Trekking Ciclismo Actividades culturales Excursiones Observación de paisaje Toma de fotografías	Agua Desagüe Luz Teléfono Internet	Alojamiento (Hoteles, hostales) Restauración (Restaurante, bar, kioskos) Lugares de esparcimiento (Discoteca) Otros servicios (Servicios higiénicos, agencias de viaje, banco, etc.)
Laguna Sausacochoa	Ubicada a 3 200 msnm, en la región Suni, sobre un área de terreno respectivamente llano, a 6 kilómetros de la ciudad de Huamachuco. Sus aguas son frías y tranquilas, de color azul verdoso.	Sitios naturales TIPO: Cuerpo de agua SUBTIPO: Laguna	Trekking Ciclismo Paseo en lancha Observación de aves Observación de flora Toma de fotografías	Agua Desagüe Luz Teléfono Internet	Alojamiento (Hoteles, hostales) Restauración (Restaurante, bar, kioskos) Lugares de esparcimiento (Discoteca) Otros servicios (Servicios higiénicos, agencias de viaje, banco, etc.)

Objetivo 02: Identificar la percepción del turista respecto a la señalización en los recursos turísticos con los que presenta el distrito de Huamachuco.

Figura 2: Percepción del turista respecto a la señalización en los recursos turísticos del distrito de Huamachuco.

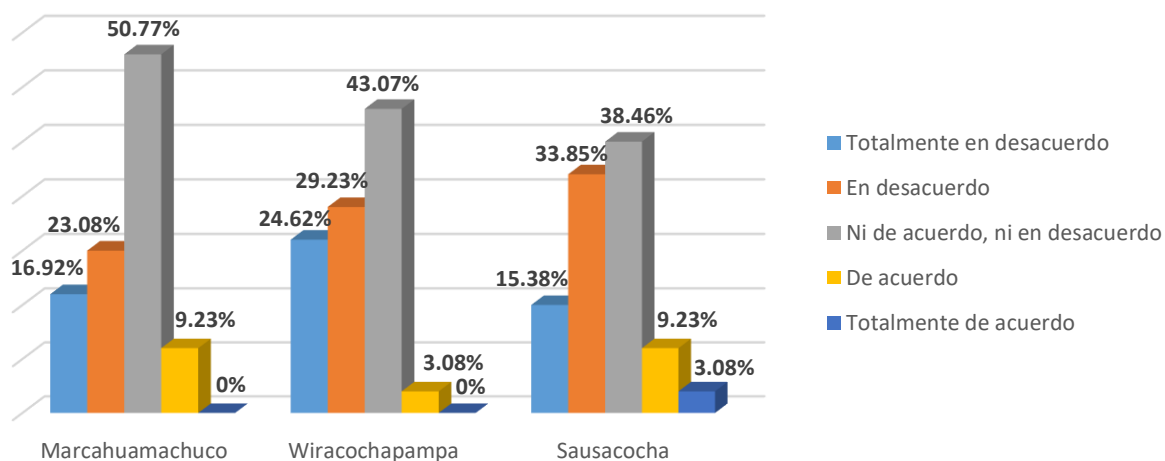


Figura 2: En Marcahuamachuco el 50.77% de los turistas encuestados no están de acuerdo ni en desacuerdo que la señalización del recurso turístico sea el apropiado; en Wiracochapampa el 43.07% dijeron no estar de acuerdo ni en desacuerdo y por último en la Laguna de Sausacocho el 38.46% de igual manera ni de acuerdo ni desacuerdo.

Objetivo 03: Identificar la percepción del turista respecto al turismo alternativo (Ciclismo y Trekking) en el distrito de Huamachuco.

Figura 3: Impulso del turismo alternativo (ciclismo y trekking) en el distrito de Huamachuco

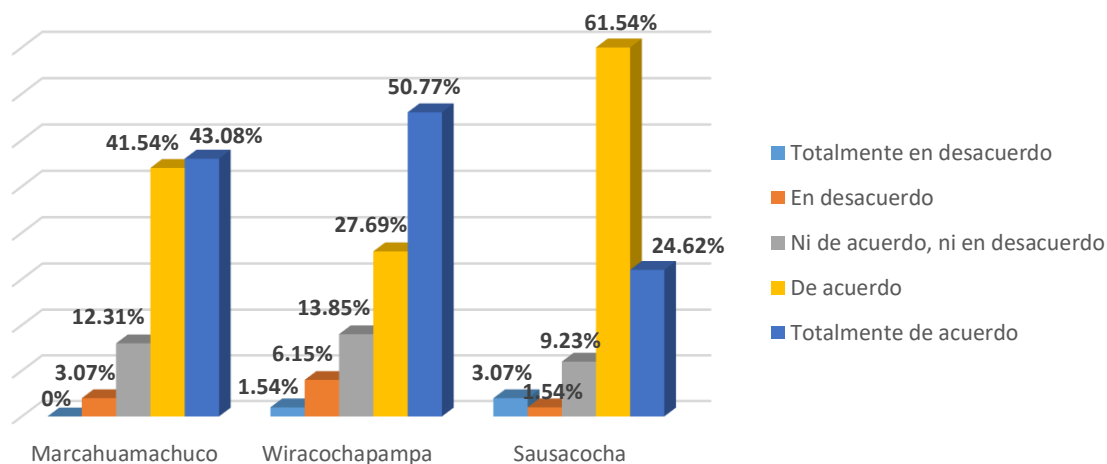


Figura 3: En Marcahuamachuco el 43.08% del total de los turistas encuestados están totalmente de acuerdo que el turismo alternativo impulsaría el crecimiento en Huamachuco, en Wiracochapampa el 50.77% en total acuerdo y por último en la laguna de Sausacocha el 61.54% dijeron estar de acuerdo.

Figura 4: Adaptabilidad del recurso para la práctica del turismo alternativo (ciclismo y trekking).

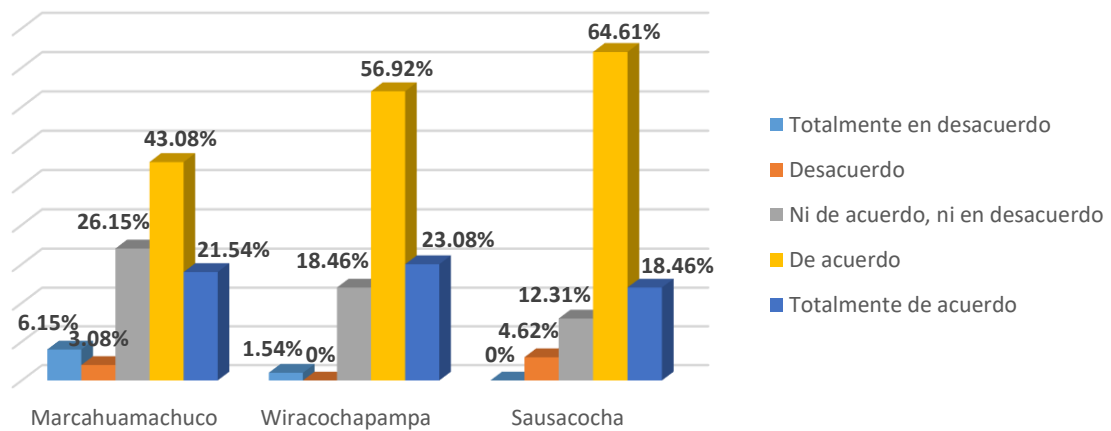


Figura 4: En Marcahuamachuco el 43.08% del total de encuestados están de acuerdo que el recurso es apto para la realización del turismo alternativo, en Wiracochapampa, el 56.92% están de acuerdo y por último, en la laguna de Sausacocho el 64.61% de igual manera.

Objetivo 04: Proponer una ruta apropiada para el turismo alternativo para la realización de Ciclismo y Trekking en el distrito de Huamachuco.

Figura 6: Considera el turista al turismo alternativo (ciclismo y trekking) un tipo de turismo innovador y con futuro en el distrito de Huamachuco

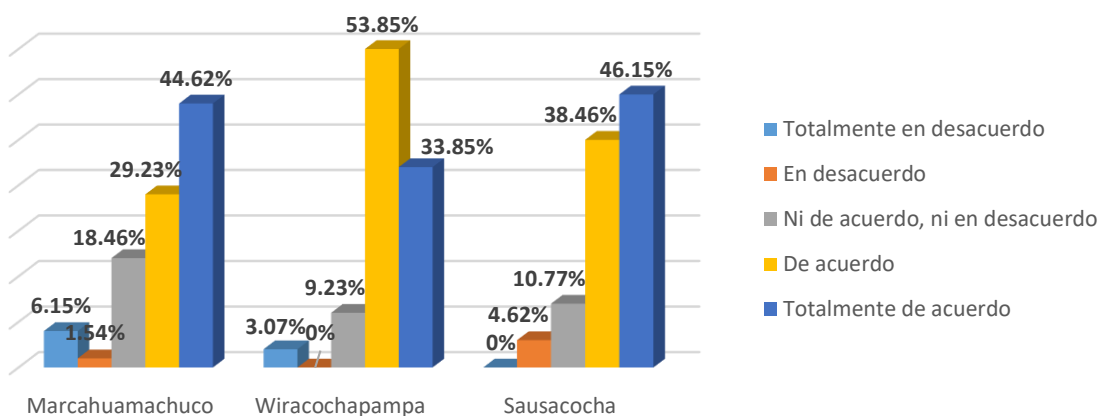


Figura 06: En Marcahuamachuco el 44.62% de encuestados están totalmente de acuerdo que el turismo alternativo es un tipo de turismo innovador y con futuro en el distrito de Huamachuco, en Wiracochapampa el 53.85% están de acuerdo y por último, en la Laguna de Sausacocha el 46.15% en total acuerdo.

Figura 7: Percepción del turista respecto a la preparación del poblador para el recibimiento de mayor turismo

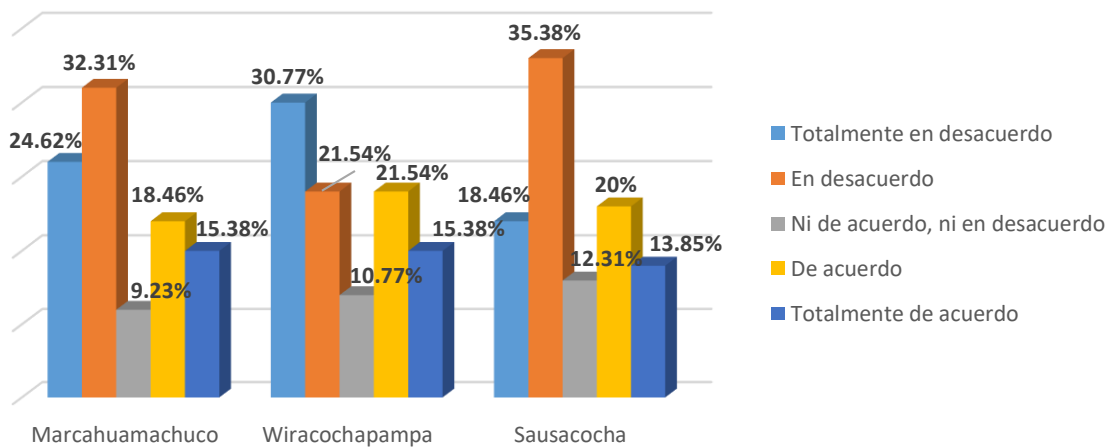


Figura 7: En Marcahuamachuco el 32.31% de encuestados considera que los pobladores del distrito de Huamachuco no están preparados para un nuevo tipo de turismo, en Wiracochapampa el 30.77% están en total de acuerdo y por último, en la Laguna de Sausacochoa el 35.38% en desacuerdo.

IV. Discusión

De acuerdo a los antecedentes planteados en la investigación como en el caso de Salas en su tesis “El Turismo alternativo (ciclismo y trekking) y su importancia para el desarrollo sostenible del distrito de Pachacamac”, habla de un planteamiento como impulsor del desarrollo sostenible de dicha zona, crecimiento económico y turístico de la misma, por ende partiendo del objetivo general el cual es determinar si el turismo alternativo (ciclismo y trekking) es aplicable como recurso turístico para el distrito de Huamachuco, provincia de Sánchez Carrión, se corrobora los puntos a favor y en contra tales como que el distrito posee recursos y las condiciones para desarrollar las diversas actividades del turismo alternativo pero a su vez cuenta con deficiencia en el acondicionamiento de los recursos, señalización y capacitación a los pobladores para la práctica de la misma.

Considerando las investigaciones previas se optó por aplicar entrevistas dirigidas a los funcionarios para corroborar la información recolectada previamente de la cual nos brindaron información necesaria como la problemática actual y otros puntos relevantes como que el destino es 100% adaptable para la práctica del turismo alternativo dado que cuenta con recursos en los cuales se ha venido realizando proyectos de mejora especialmente para la práctica de trekking. Por otro lado, se encontró otra problemática resaltante que es la señalización e infraestructura considerando que es muy precaria para la correcta realización del turismo alternativo, teniendo en cuenta la seguridad tanto del recurso como del turista que lo visita.

Basándose en las entrevistas a los funcionarios y en las investigaciones previas se optó por realizar una encuesta a los turistas que visitan los recursos previamente seleccionados, los cuales son Marcahuamachuco, Wiracochapampa y Laguna de Sausacocha. Respecto a la figura 01 acerca sobre la medición de la cantidad de turistas que practican ciclismo y trekking, en Marcahuamachuco se identificó que el 33.85% de los encuestados dijo que casi nunca lo practican, en Wiracochapampa el 32.31% de los encuestados lo practican ocasionalmente y por último en la Laguna de Sausacocha el 26.15% casi nunca, por lo tanto, se pudo inferir una de las problemáticas, dado que el

perfil del turista que llega actualmente al recurso no es el tipo de turista que practica el turismo alternativo (ciclismo y trekking).

Así mismo Domínguez (2017) en su tesis “Perfil del turista de aventura que visita el distrito de Huamachuco – La libertad, año 2017”, habla que el distrito de Huamachuco posee alto potencial para la práctica del turismo alternativo pero que hace falta acondicionamiento por ende en la figura 02 se ha determinado la percepción del turista respecto a la señalización en los recursos turísticos del distrito de Huamachuco, en la cual se identificó que en Marcahuamachuco el 23.08% de los encuestados dijo que la señalización del recurso no es la adecuada, de igual manera en Wiracochapampa 29.23%, y en la Laguna de Sausacocha el 33.85%, por lo tanto se ha podido identificar una segunda problemática que es la inadecuada y precaria señalización en los recursos seleccionados, lo cual ha sido reafirmado por los turistas encuestados.

El autor Ruiz (2018) en su tesis “diseño de una ruta para cicloturismo en el tramo el voladero Tulcan, provincia de Carchi” habla del ciclo turismo como un deporte que hoy por hoy se encuentra en ascenso, por consecuente en la figura 03 se determinó el impulso del turismo alternativo (ciclismo y trekking) en el distrito de Huamachuco del cual se infirió que en Marcahuamachuco el 43.08% dijo estar totalmente de acuerdo que el turismo alternativo impulsaría el crecimiento en Huamachuco, en Wiracochapampa el 50.77% y en la Laguna de Sausacocha el 24.62%, por lo tanto se ha podido concluir de manera positiva que los turistas consideran que el turismo alternativo sí impulsaría de manera satisfactoria y positiva el crecimiento del turismo en el distrito de Huamachuco.

El autor Salas (2015) en su tesis “El turismo alternativo (ciclismo y trekking) y su importancia para el desarrollo sostenible del distrito de Pachacámac” tiene condiciones para desarrollar en su zona rural un conjunto de atractivos turísticos que tienen relación con el trekking y ciclismo, además de considerarse impulsor del desarrollo sostenible, por consiguiente la figura 04 va dirigida hacia la adaptabilidad del recurso para la práctica del turismo alternativo (ciclismo y trekking) de la cual en Marcahuamachuco el 43.08% de los encuestados respondieron que están de acuerdo que el recurso es apto para la realización de este tipo de turismo, en cuanto a Wiracochapampa el 56.92% y en la Laguna de Sausacocha el 64.61%, por lo tanto, se ha inferido que los turistas que

visitan los recursos ubicados en el distrito de Huamachuco consideran que los recursos son aptos para la realización de las actividades que conllevan el turismo alternativo.

En cuanto a la figura 05 se buscó determinar la conformidad con la idea de la práctica de ciclismo y trekking en el distrito de Huamachuco de la cual dio como resultado que en Marcahuamachuco el 49.23% de los encuestados dijeron estar de acuerdo con la práctica de estos deportes, en cuanto a Wiracochapampa el 35.38% y en la Laguna de Sausacocha el 44.62%, por lo tanto considerando que el porcentaje se encuentra en un punto medio se puede determinar que es un resultado favorable basándose en la conformidad del turista.

En mención al objetivo específico que identifica la percepción del turista respecto al turismo alternativo, se identifica la figura 06 acerca del turismo alternativo como un turismo innovador y con futuro en el distrito de Huamachuco se determinó mediante las encuestas que en Marcahuamachuco el 44.62% está totalmente de acuerdo, en Wiracochapampa el 53.85% está de acuerdo y por último en la Laguna de Sausacocha el 46.15% está totalmente de acuerdo, por lo tanto, se concluyó que los turistas ven de manera positiva, innovadora y con potencial la práctica del turismo alternativo en los recursos del distrito de Huamachuco.

Por último, en cuanto a la figura 07, se buscó determinar la percepción del turista respecto a la preparación del poblador para el recibimiento de un mayor volumen de turistas de la cual se determinó que en Marcahuamachuco un 32.31% de encuestados consideran estar en desacuerdo, en Wiracochapampa un 30.77% están totalmente en desacuerdo y en la Laguna de Sausacocha un 35.38% en desacuerdo, por lo tanto se suscitó una tercera problemática en la cual los turistas determinaron que el poblador no se encuentra actualmente capacitados y en condiciones de recibir un mayor flujo de turistas, siendo esto un punto importante para el crecimiento del turismo en el distrito de Huamachuco.

V. Conclusiones

- 5.1.** En esta investigación se concluyó que la infraestructura actual de los recursos no es la adecuada para la realización para el turismo alternativo, ya que hace falta senderos con la señalización adecuada, puntos de descanso previamente evaluados, servicios higiénicos, puntos de observación, entre otros complementos que lograrán que el recurso sea mucho más atractivo para el turista y que el recorrido sea satisfactorio y seguro tanto para el recurso como para el turista que lo visita.
- 5.2.** Basándose en la encuesta dirigida a los turistas que visitan los tres recursos previamente seleccionados en el distrito de Huamachuco se pudo concluir que se considera una mala percepción en cuanto a la adecuada señalización en los recursos, por lo cual consideramos que sería primordial mejorar este punto para que el turismo en el distrito crezca y se puedan practicar el turismo alternativo (ciclismo y trekking).
- 5.3.** Luego de realizar la encuesta dirigida a los turistas se concluyó que consideran estar de acuerdo con la práctica del turismo alternativo en el distrito de Huamachuco, tomando en consideración que los recursos seleccionados cuentan con la geografía y los paisajes ideales para la práctica del turismo alternativo.
- 5.4.** Los turistas del distrito de Huamachuco consideran que el turismo alternativo es una propuesta innovadora y con mucho potencial ya que los recursos cumplen el perfil para la realización que este tipo de turismo exige, lo cual nos da pase a proponer una ruta apropiada para la práctica del turismo alternativo en el distrito de Huamachuco.

VI. Recomendaciones

- 6.1.** Se le recomienda al alcalde de la municipalidad proyectos de mejoramiento de la infraestructura de los recursos turísticos seleccionados desde el implemento de señalización, paneles informativos, senderos hasta el mejoramiento de servicios básicos dentro del recurso como servicios higiénicos, lo cual generara una mejor satisfacción al turista y le permitirá poder desplazarse de manera segura considerando que el turista que practica ciclismo y trekking en su mayoría es un turista que recorre los recursos solo o en compañía de compañeros sin tomar un guía por ello es de suma importancia que los recursos estén señalizados y sean seguros.
- 6.2.** Se recomienda al encargado de unidad ejecutora el señor Percy Jara plantear proyectos de mejora de los recursos seleccionados como el caso de Marcahuamachuco, hace falta el mejoramiento de los senderos y una conectividad con los demás recursos de manera que pueda plantearse la ruta de ciclismo y trekking que se desea plasmar en el destino.
- 6.3.** Se recomienda al presidente de la Gercetur y de la mano con la sub gerente área de turismo de la provincia de Sánchez Carrión, tomando en cuenta que el distrito de Huamachuco cuenta con un alto potencial a explotar en especial los tres recursos seleccionados sería factible la implementación de una nueva ruta turística en la que el turista tendría una nueva percepción del destino lo cual generaría mayor interés, incremento de turistas y por ende una mejora en la economía del destino, ya que tenemos claro que el turismo es un rubro variante y los destinos tienen que estar acorde con las nuevas tendencias.
- 6.4.** Se recomienda al presidente de la Gercetur realizar publicidad del destino ya que en las encuestas dirigidas a los turistas hemos podido notar que el perfil del turista que visita los recursos en su mayoría no es un turista aventurero o que practique ciclismo y/o trekking.

VII. Propuesta

El distrito de Huamachuco no solo posee cultura, historia, tradiciones y costumbres, también cuenta múltiples atractivos y recursos como los mencionados en la presente investigación: Marcahuamachuco, espacio arqueológico de origen preincaico que es considerado en la actualidad como “La Joya de La Libertad”; Wiracochapampa, centro administrativo prehispánico que fue abandonado antes de concluir su construcción; y la Laguna de Sausacocha, con una superficie total de 172 hectáreas y un mito de dicha Laguna. Estos recursos determinan un gran potencial turístico que debe ser aprovechado en el distrito, el cual hoy por hoy se ha convertido en una de las principales alternativas de viaje para el turista que busca sentir adrenalina en cada actividad que realiza en el destino visitado.

La propuesta de este paquete turístico está orientada para turistas que buscan realizar deportes, estar en contacto con la naturaleza y escapar de la rutina.

Por lo tanto, se ha determinado realizar un paquete turístico diferente e innovador para el segmento del turismo alternativo en el Distrito Huamachuco, que integre ciclismo y trekking, puesto que las agencias de viajes venden paquetes turísticos tradicionales ofreciendo siempre lo mismo en cuanto a servicios y en el desarrollo de las actividades en los atractivos turísticos.

Objetivo General: Consolidar el paquete turístico de turismo alternativo (ciclismo y trekking) en el distrito de Huamachuco, provincia de Sánchez Carrión.

Objetivos Específicos:

- Lograr que el turista permanezca más tiempo en el destino.
- Tener un nuevo perfil de turista en el destino.
- Mejoramiento de los recursos que se encuentran dentro de la ruta turística.
- Mayor interés por parte de los pobladores, ya que la participación de ellos será más directa.

1. Diseño del Paquete Turístico

a. Definición de la Temática:

Turismo alternativo

b. Nombre:

“Turismo alternativo, la esencia de Huamachuco”

c. Concepto:

Turismo alternativo (ciclismo y trekking)

d. Duración estimada:

3 días y 2 noches

e. Zona a recorrer:

Sitio arqueológico Marcahuamachuco, Conjunto arqueológico
Wiracochapampa, Laguna de Sausacocha.

f. Actividades a desarrollar

- Trekking / Caminata
- Ciclismo
- Observación de flora y fauna
- Paseo en bote

g. Atractivos

Complejo arqueológico Marcahuamachuco:

El complejo arqueológico Marcahuamachuco se ubica a 9.5 km. de la ciudad de Huamachuco. Fue un centro ceremonial donde reinó el curaca Tauricuxi dirigiendo el pueblo que dominó el ande de la Libertad, presenta varios sectores ordenados de sur a norte: Cerro del Castillo, Cerro de las Monjas, Cerro de los Corrales y Cerro Viejo. La construcción y distribución de estos recintos demuestra un alto grado de urbanismo, dominio de ingeniería hidráulica y arte arquitectónico.

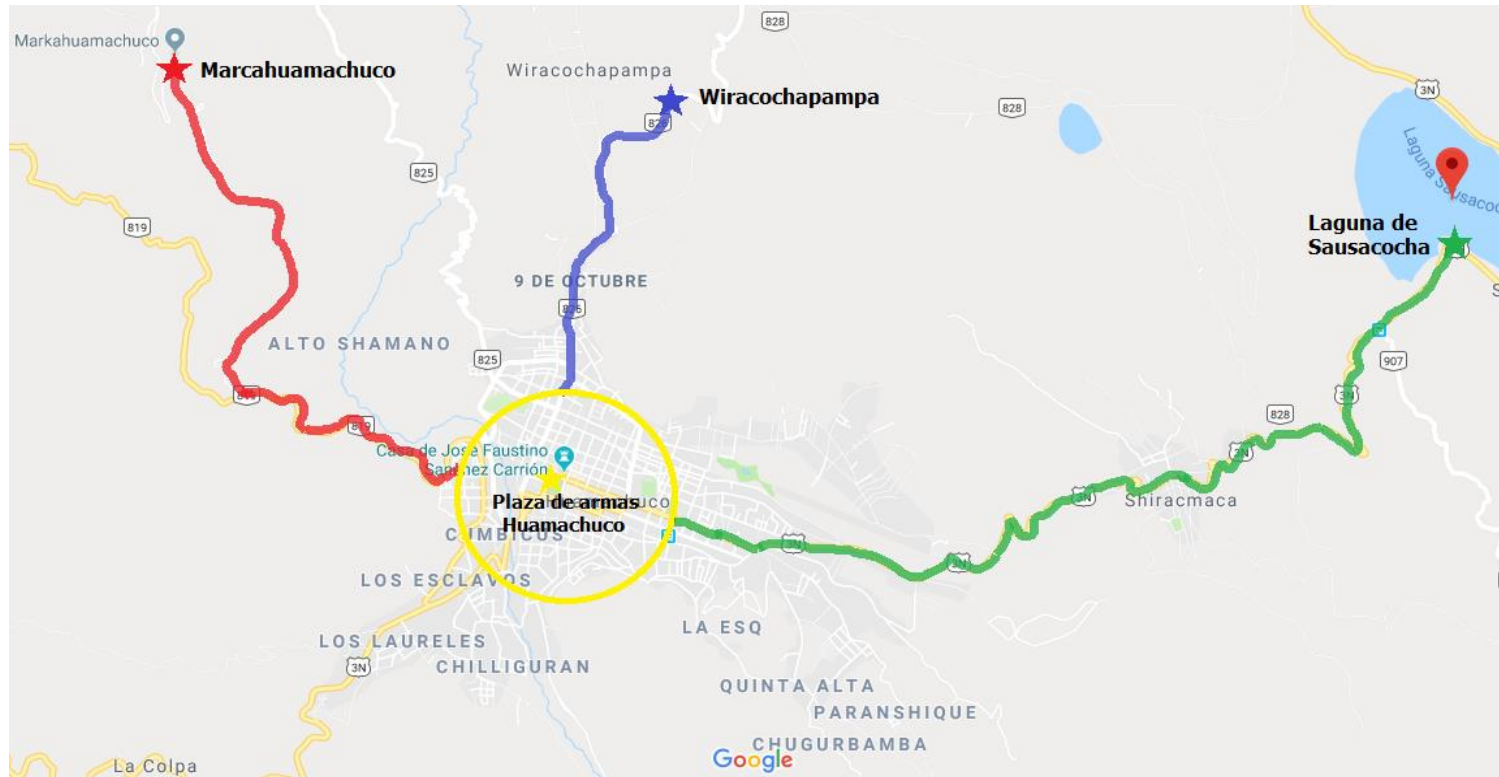
Sitio arqueológico Wiracochapampa:

Conjunto arqueológico vinculado a la cultura Huamachuco, conformado por varias estructuras arquitectónicas que forman un plano octogonal regular. Ubicada en las llanuras del lugar que lleva su nombre, a 3.5 Km. al Norte de la ciudad de Huamachuco, a una altitud de 3000 m.s.n.m. En la actualidad estas ruinas sirven de escenario para la representación del Waman Raymi o fiesta del halcón, que es una de las actividades de la festividad patronal de Huamachuco.

Laguna de Sausacochoa:

Ubicada a 3 200 msnm, en la región Suni, sobre un área de terreno relativamente llano, a 6 kilómetros de la ciudad de Huamachuco. Sus aguas son frías y tranquilas, de color azul verdoso. Presenta totorales en algunas orillas y pequeños islotes flotantes formados por la superposición de totora, la cual es la especie vegetal más abundante. Existen aves acuáticas como el pato silvestre; entre los mamíferos destacan los zorros y los hurones. En los alrededores de la laguna hay gran cantidad de totora, carrizo y otros vegetales que sirven de hábitat a patos silvestres y gallaretas.

2. Mapa del paquete turístico



LEYENDA	
	Ciudad de Huamachuco
	Plaza de armas de Huamachuco
	Marcahuamachuco
	Wiracochapampa
	Laguna de Sausacocho
	Ruta a Marcahuamachuco
	Ruta a Wiracochapampa
	Ruta a la Laguna de Sausacocho

3. Diseño del Paquete turístico “Turismo alternativo la esencia de Huamachuco”



03 DIAS / 02 NOCHES

DIA 01:

3:30 pm Arribo a la ciudad de Huamachuco, recepción en el terminal de la empresa de transportes y traslado al hotel seleccionado.

04:00 pm Almuerzo en restaurante seleccionado.

05:00 pm Visita a la plaza de armas de Huamachuco, muy conocida por ser considerada una de las más hermosas y amplias del departamento de La Libertad, a continuación, la visita al museo municipal, traslado al restaurante seleccionado para la cena.

08:00 pm Cena en restaurante seleccionado y retorno al hotel para descansar.

DIA 02:

07:00 am Desayuno en el hotel.

08:00 am Recojo del hotel y traslado al punto seleccionado para recojo de las bicicletas.

08:30 am Recorrido en bicicletas por el sendero con paradas en descansos seleccionados, llegada a la impresionante Fortaleza de Marcahuamachuco, complejo arqueológico pre-inca conocido también como el “Machu Picchu del Norte” o “La Joya de La Libertad”. Con una extensión de 5 kilómetros, se divisan tres elevaciones: La

primera, el Cerro El Castillo, una fortaleza circular de doble muro, con una gran plaza y galerías que habrían cumplido diversas funciones. Luego, el Cerro Las Monjas, siete edificaciones circulares y; por último, el Cerro de Los Corrales, ocupado por distintos tipos de estructuras arquitectónicas, como restos de fortaleza redondeada, estructuras rectangulares, entre otras.

12:00 pm Retorno al punto de recojo de los pasajeros y entrega de las bicicletas.

1:00 pm Almuerzo en restaurante campestre a 1 km de distancia del recurso.

2:00 pm Traslado al recurso Wiracochapampa, yacimiento arqueológico de la cultura Huari, el cual comprende ocho grandes grupos de construcciones de piedra. Se considera que como centro ritualista fue sede de la clase gubernamental y sacerdotal, con sus respectivos servidores o trabajadores, siendo este un centro administrativo prehispánico que fue abandonado antes de finalizar su construcción. En dicho recurso se podrán realizar trekking por los senderos apreciando la cultura viva y la belleza del recurso.

06:00 pm Traslado en transporte privado al hotel.

08:00 pm Cena en restaurante seleccionado.

09:00 pm Regreso al hotel para descansar.

DIA 03:

07:00 am Desayuno en el hotel.

08:00 am Traslado al punto de partida para realizar trekking hasta la laguna de Sausacocha, el cual presenta totorales en algunas orillas y pequeños islotes flotantes formados por la superposición de totora, la cual es la especie vegetal más abundante. En cuanto a la fauna, existen aves acuáticas como el pato silvestre; entre los mamíferos destacan los zorros y los hurones.

Tiempo libre para apreciar el paisaje, tiempo para fotografías.

01:00 pm Almuerzo en restaurante campestre con platos típicos.

03:00 pm Retorno al hotel en Huamachuco.

05:00 pm Traslado al terminal de buses con partida a la ciudad de Trujillo.

Fin de servicios.

Incluye

- Transporte Interprovincial Bus Trujillo/Huamachuco/Trujillo. (LEVITUR)
- Traslado in / out a los lugares turísticos.
- 02 noches de alojamiento en el Hotel “Real Huamachuco” – Desayuno incluido
- 02 almuerzos en el restaurante Viejo Molino (Huamachuco), 1 almuerzo en el restaurante Sausacocha (Laguna de Sausacocha) y 02 cenas en el restaurante Viejo Molino.
- Guía turístico durante el recorrido.
- Alquiler de bicicleta.
- Botiquín de primeros auxilios.

No incluye

- Paseo en bote en la Laguna de Sausacocha (Opcional)
- Adicionales no contemplados en el programa.

Recomendaciones

- Zapatillas para los recorridos
- Vestimenta ligera para el día y abrigada para la noche
- Accesorios personales
- Protector solar, repelente contra insectos
- Cámara fotográfica y/o filmadora
- Gafas de sol
- Gorra
- Impermeable para las posibles lluvias

Proceso de Comercialización

Nuestro circuito y paquete denominado “Turismo alternativo, la esencia de Huamachuco” se comercializará en base ha:

- Mediante agencia de viajes, aquellas que se encargaran de promocionar el paquete turístico a los turistas que recurren a las agencias en la ciudad de Trujillo.

- Mediante las redes sociales, dado que en la actualización es el método más rápido y accesible para promocionar servicios y paquetes turísticos como es el caso de manera que sea más efectivo y directo sin incrementar costos.
- Se solicitará proyectos en conjunto con la municipalidad para poner puntos de recojo de bicicletas en las que los turistas puedan recoger y dejarlas al momento del término del recorrido.

Estrategias de comercialización

Paquete

- Se ofertará un paquete turístico que brinda realizar turismo alternativo, de manera que los turistas tengan nuevas experiencias y lograr una nueva forma de ver y practicar el turismo ya que se practicarán deportes como trekking y ciclismo.
- Ofrecemos paquetes especiales y ofertas en temporadas bajas, previa coordinación con los prestadores de los servicios turísticos

Encargados de vender el paquete turístico

- El paquete turístico planteado en la investigación será ofertado por las agencias de viajes ubicadas en la Ciudad de Trujillo como es el caso de Perú Travel, Gamero Travel, Trujillo Tours, Moche Tours, entre otros.

Público objetivo

- El perfil del turista que se pretende atender con el programa planteado, son turistas que practique los deportes de ciclismo y trekking, nacionales locales y extranjeros, turistas con ansias de realizar actividades diferentes de estar en contacto directo con la cultura viva, la naturaleza, cambiando la rutina.

Medios de promoción

- El paquete turístico será promocionado mediante:
- Páginas web de las agencias de viajes.
- Redes sociales como, Facebook, Twitter, Instagram

- Municipalidad de Huamachuco y de Trujillo
- Programas de PromPeru.
- Medios impresos, televisivos y radiales

Determinación del costo neto de los servicios

Precios individuales

a. Transporte de aproximación

Proveedor	Precio x persona	Grupo base	Tarifa ida y vuelta	Total
LEVITUR	S/. 20.00	10	S/. 40.00	S/.400.00

b. Transporte local

Proveedor	Destino	Precio x persona	Grupo base	Costo pax
Transporte local	Marcahuamachuco	15.00	10	150
	Wiracochapampa	4.00	10	40
	Sausacocha	5.00	10	50
				TOTAL

c. Alojamiento

Proveedor	Detalle	Tarifa	N° días	Costo pax
Hotel Real Huamachuco	Simple	80.00	3d/2n	160.00
	Doble	100.00	3d/2n	200.00
	Triple	115.00	3d/2n	230.00

d. Alimentación

Proveedor	Detalle	Tarifa	Cantidad	Costo pax
Hotel Real Huamachuco	Desayuno	Desayuno incluido	2	0.00
Viejo Molino	Almuerzo	20.00	2	40.00
Restaurante Sausacocha	Almuerzo	30.00	1	30.00
Viejo Molino	Cena	20.00	2	40.00
			TOTAL	110.00

e. Guiado

Detalle	Tarifa	N° días	Grupo base	Costo pax
Guiado	60.00	3	10	180.00

f. Alquiler de bicicletas

Detalle	Tarifa	N° días	Grupo base	Costo pax
Alquiler de bicicletas	30.00	1	10	300.00

Consolidación de los servicios

Presupuesto para: “Turismo alternativo, la esencia de Huamachuco”				
Detalle de los servicios	Prestador de los servicios	Tarifa	Grupo base	Costo pax
Transporte de aproximación	Levitur	40	10	400.00
Transporte local	Marcahuamachuco	150	10	240.00
	Wiracochapampa	40		
	Sausacocha	50		
Alojamiento	Hotel Real Huamachuco		10	160.00
	Simple	160		
	Doble	200		
	Triple	230		
Alimentación	Desayuno	0.00	10	110.00
	Almuerzo	70.00		
	Cena	40.00		
Guiado	Guía local	180.00	10	180.00
Alquiler de bicicletas		300.00	10	300.00
	TOTAL			1390.00

1. Fijación del precio de venta al público

S/. 1390.00 / 10 personas = S/ 139.00 (por persona)

Se requiere obtener un 20% sobre el precio de venta al público

$$\text{MARK UP} = \frac{\text{Porcentaje deseado}}{100 - \text{porcentaje deseado}} \times 100$$

$$\text{MARK UP} = \frac{20}{100 - 20} \times 100$$

$$\text{MARK UP} = \frac{20}{80} \times 100$$

$$\text{MARK UP} = 25\%$$

$$\text{PVP} = 139.00 + 34.75 = 173.75$$

2. Venta del mercado a través del intermediario

La comisión del intermediario será 10% sobre el precio de venta al público del intermediario

$$\text{MARK UP} = \frac{\% \text{ de comisión para el itinerario}}{100 - (\% \text{ de comisión para el itinerario})} \times 100$$

$$\text{MARK UP} = \frac{10}{100 - 10} \times 100$$

$$\text{MARK UP} = \frac{10}{90} \times 100$$

$$\text{MARK UP} = 11.11\%$$

$$\text{PVPI} = 173.75 + 19.30 = 193.05$$

PRECIO

Hospedaje	Hab. Simple	Hab. Doble	Hab. Triple
Hotel Real Huamachuco	193.05	184.72	181.49

Referencias

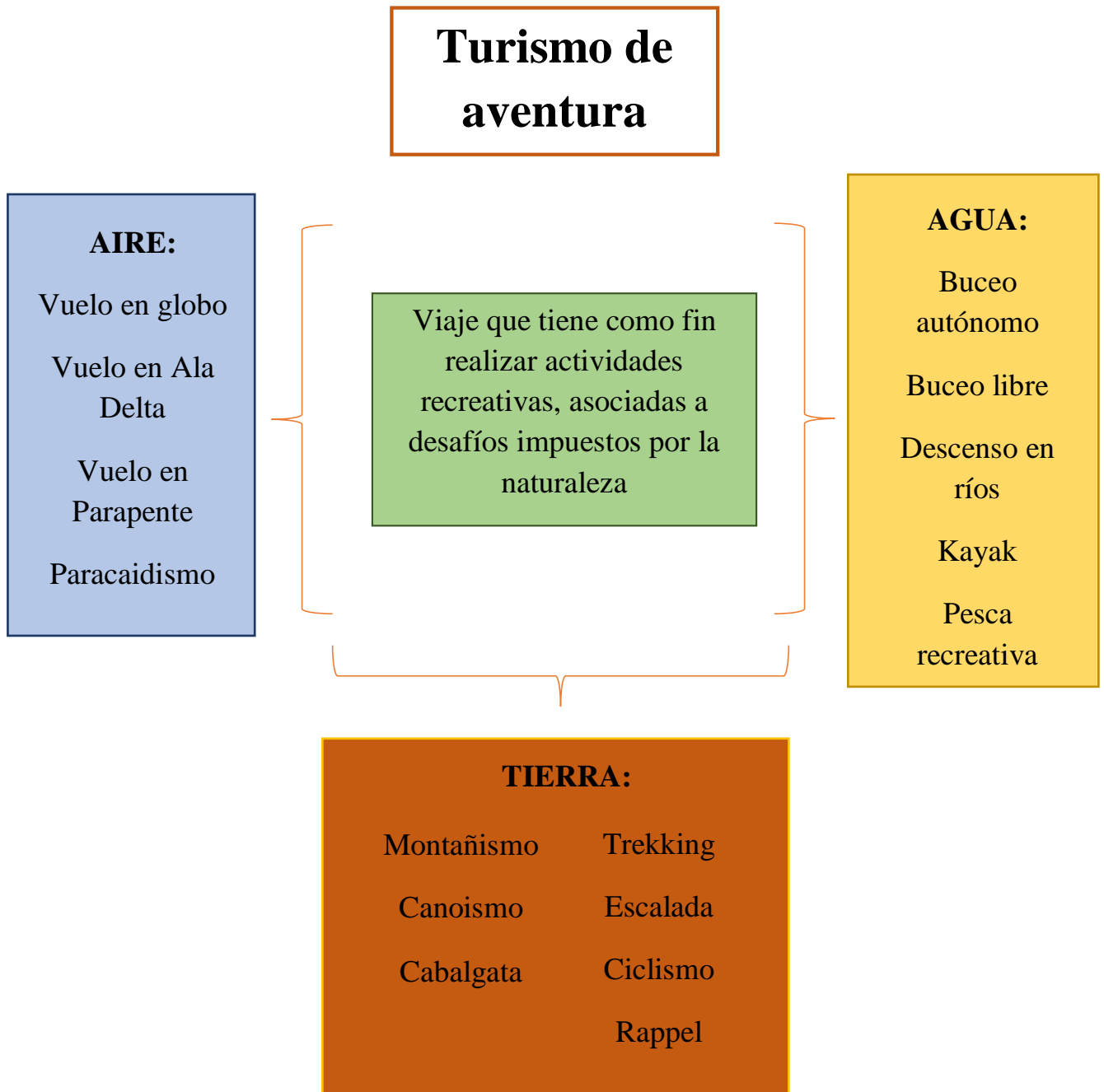
- Amaiquema, L. (2015) “*Recursos turísticos*”. Universidad Técnica de Machala. Ecuador.
- Aquino, E. (2015). “*Ruta ecoturística de caminata en la cuenca alta del valle de Virú, La Libertad*”. Universidad Nacional Agraria La Molina. Lima, Perú.
- Bocanegra, A. (2014). “*Turismo alternativo: ¿factor de desarrollo económico para Michoacán?*”. Universidad Michoacana de San Nicolás de Hidalgo. Morelia, México.
- Boullón, R. C. (1995). “*Los Municipios Turísticos*”. México: Trillas.
- Boullón, R. C. (2003). “*Los Municipios Turísticos*”. México: Trillas.
- Carpio, S. & Gutierrez, K. (2017). “*Plan Estratégico para el impulso del turismo de aventura en el departamento de Ancash*”. Universidad San Ignacio de Loyola. Lima, Perú.
- Comercioyjusticiaa.info (2014). “*Ciclovías, una tendencia que se consolida*”. Córdoba, Argentina.
- De La Torre, O. (1997). “*Turismo, Fenómeno Social*”. Editorial S. F. Fondo de Cultura Económica de España.
- Dominguez, G. (2017). “*Perfil del turista de aventura que visita el distrito de Huamachuco – La Libertad, año 2017*”. Universidad César Vallejo. Trujillo, Perú.
- García, A. (1984). “*Planeación y evaluación del Turismo*”. Editorial Limusa. Ciudad de México, México.

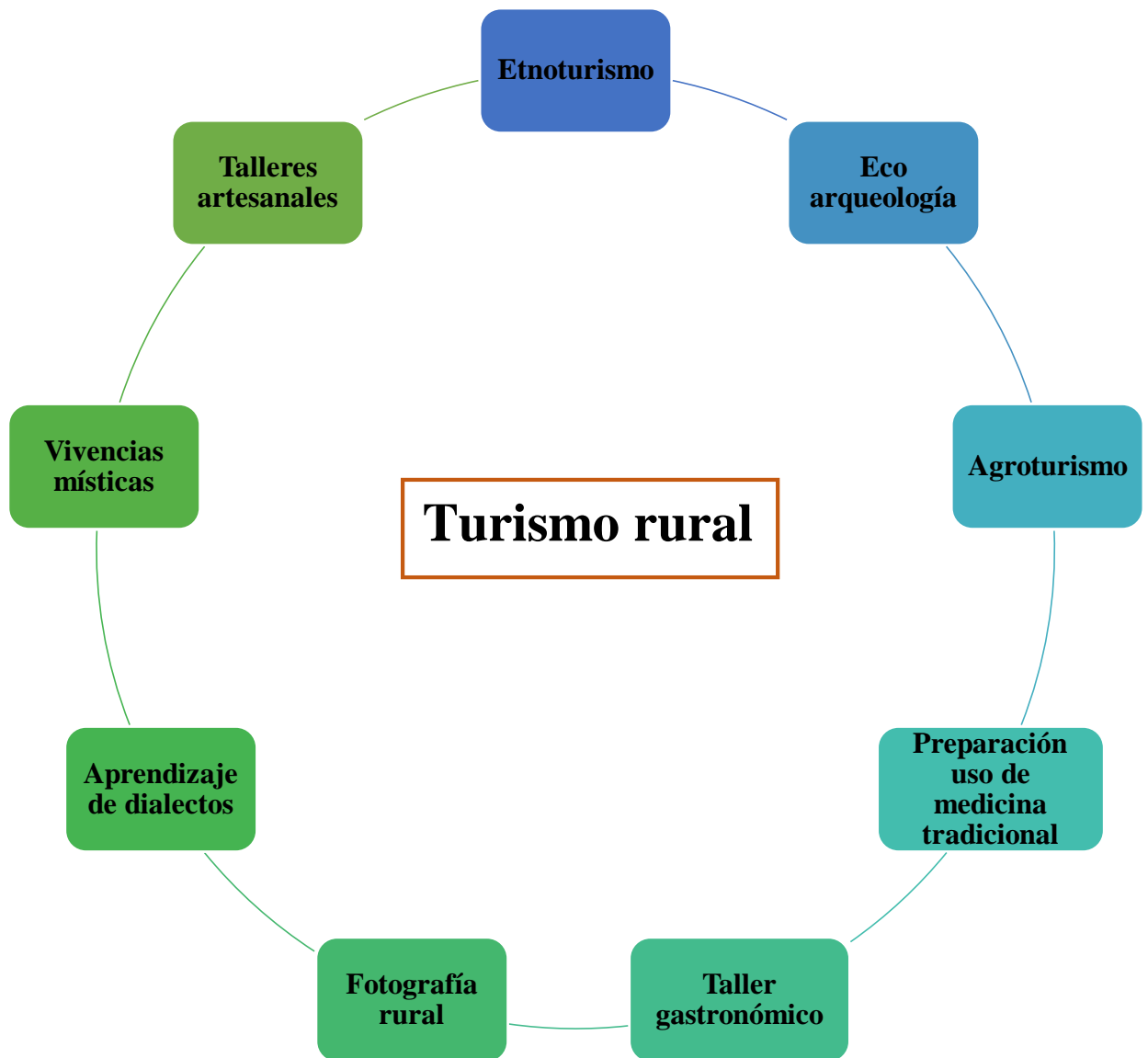
- Jafari, J. (2002). “*Enciclopedia de turismo*”. Editorial Síntesis. Madrid
- León, V. (2013). “*Condiciones favorables que presenta la geografía del distrito de Contumazá para la práctica de turismo de aventura*”. Universidad Nacional de Trujillo. Perú.
- Lipa, C. (2017). “*Recursos naturales potenciales para el desarrollo de turismo ecológico en las unidades territoriales del distrito de Putina, corredor ecológico bahuaja sonene – Puno*”. Universidad nacional del altiplano Puno. Perú.
- Ruíz, L. (2018). “*Diseño de una ruta para cicloturismo en el tramo el Volcadero, Tulcán, provincia de Carchi*”. Escuela Superior Politécnica de Chimborazo. Riobamba.
- Salas, M. (2015). “*El turismo alternativo (Ciclismo y Trekking) y su importancia para el desarrollo sostenible del distrito de Pachacámac*”. Universidad San Martín de Porres. Lima, Perú.
- Sánchez, M. & Ponce, J. J. (2016). “*Diseño de una ruta de ciclismo de montaña en el corredor Salcedo – Baños*”. Universidad de las Fuerzas Armadas. Latacunga, Ecuador.
- Sancho, A. “*Introducción al turismo*”. Organización mundial del turismo (OMT).
- Secretaria de Turismo (2004). “*Turismo alternativo una nueva forma de hacer turismo*”. Fascículo 1, Serie Turismo Alternativo, Segunda Edición. México.
- Serra, M. (2016). “*El cicloturismo y las vías verdes como ejemplo de turismo sostenible*” Universidad de Gerona. España.

- Uriol, F. (2016). “*Potencialidades turísticas que presenta el Cerro Campana – Sector Sur, ubicado en el distrito de Huanchaco, para el desarrollo del turismo de naturaleza – aventura en las modalidades de observación de flora y fauna, trekking y campismo*”. Universidad Nacional de Trujillo, Perú.
- Valenzuela, A. (2013). “*EL BOOM DEL CICLISMO URBANO: El rol del desarrollo urbano y las políticas públicas*”. Pontificia Universidad católica de Chile. Santiago de Chile, Chile.
- Yépez, G. (2012). “*Propuesta estratégica de océano azul aplicada al Cicloturismo y deportes de aventura en zonas Urbanas y rurales de la provincia de Pichincha*”. Tesis presentada para la obtención del grado de Ingeniería en Mercadotecnia. Escuela Politécnica del ejército. Ecuador.
- Zavaleta, D. (2016). “*Potencialidades turísticas para el crecimiento del turismo de naturaleza – aventura para el distrito de Agallpampa, provincia de Otuzco*”. Universidad Nacional de Trujillo. Perú.

Anexos

Anexo 1: Esquemas de Turismo





Ecoturismo

Observación de flora	Observación de fauna	Observación de ecosistemas
Observación geológica	Senderismo interpretativo	Rescate de flora y fauna
Talleres de educación ambiental	Proyectos de investigación biológica	Fotografía
Observación de fósiles	Observación sideral	Observación de ecosistemas

Anexo 2: ENCUESTA

LUGAR:

1. ¿Practica Ud. Ciclismo y/o Trekking?

Nunca <input type="radio"/>	Casi nunca <input type="radio"/>	Ocasionalmente <input type="radio"/>	Casi todos los días <input type="radio"/>	Todos los días <input type="radio"/>
--------------------------------	-------------------------------------	---	--	---

2. ¿En la visita realizada al atractivo/recurso, ha podido apreciar una adecuada señalización para la realización de turismo alternativo (ciclismo y trekking)?

Totalmente en desacuerdo <input type="radio"/>	En desacuerdo <input type="radio"/>	Ni de acuerdo, ni en desacuerdo <input type="radio"/>	De acuerdo <input type="radio"/>	Totalmente de acuerdo <input type="radio"/>
---	--	--	-------------------------------------	--

3. ¿Piensa que el turismo alternativo (Ciclismo y Trekking) impulsaría el crecimiento del distrito de Huamachuco como potencial turístico?

Totalmente en desacuerdo <input type="radio"/>	En desacuerdo <input type="radio"/>	Ni de acuerdo, ni en desacuerdo <input type="radio"/>	De acuerdo <input type="radio"/>	Totalmente de acuerdo <input type="radio"/>
---	--	--	-------------------------------------	--

4. ¿Considera que el atractivo/recurso es apto para la realización del turismo alternativo (Ciclismo y Trekking)?

Totalmente en desacuerdo <input type="radio"/>	En desacuerdo <input type="radio"/>	Ni de acuerdo, ni en desacuerdo <input type="radio"/>	De acuerdo <input type="radio"/>	Totalmente de acuerdo <input type="radio"/>
---	--	--	-------------------------------------	--

5. ¿Está Ud. de acuerdo con la idea de que se practique el ciclismo y trekking en el distrito de Huamachuco?

Totalmente en desacuerdo <input type="radio"/>	En desacuerdo <input type="radio"/>	Ni de acuerdo, ni en desacuerdo <input type="radio"/>	De acuerdo <input type="radio"/>	Totalmente de acuerdo <input type="radio"/>
---	--	--	-------------------------------------	--

6. ¿Cree Ud. que el turismo alternativo (Ciclismo y Trekking) es un tipo de turismo innovador y con futuro en el distrito de Huamachuco?

Totalmente en desacuerdo <input type="radio"/>	En desacuerdo <input type="radio"/>	Ni de acuerdo, ni en desacuerdo <input type="radio"/>	De acuerdo <input type="radio"/>	Totalmente de acuerdo <input type="radio"/>
---	--	--	-------------------------------------	--

7. ¿Considera que los pobladores se encuentran preparados para un nuevo tipo de turismo con mayor acogida?

Totalmente en desacuerdo <input type="radio"/>	En desacuerdo <input type="radio"/>	Ni de acuerdo, ni en desacuerdo <input type="radio"/>	De acuerdo <input type="radio"/>	Totalmente de acuerdo <input type="radio"/>
---	--	--	-------------------------------------	--

Anexo 3: Contancias de Validaciones

CONSTANCIA DE VALIDACIÓN


Yo, SUSANA GRACIELA HONDRES BARRERA, titular del DNI N° 40782491, de profesión LICENCIADA EN TURISMO, ejerciendo actualmente como ASISTENTE EN PROMOCION SOCIAL en la institución UNIDAD EJECUTORA 009- LA LIBERTAD.

Por medio de la presente hago constar que he revisado con fines de validación del instrumento (cuestionario), a los efectos de su aplicación a turistas que visitan los atractivos/recursos de la provincia de Sánchez Carrión.

Luego de hacer las observaciones pertinentes, puedo formular las siguientes apreciaciones.

	DEFICIENTE	ACEPTABLE	BUENO	EXCELENTE
Congruencia de Ítems				✓
Amplitud de contenido				/
Redacción de los Ítems				/
Claridad y precisión				/
Pertinencia				✓

En Trujillo, 14 del mes de NOVIEMBRE del 2018



Firma

CONSTANCIA DE VALIDACIÓN

Yo, Franusco Vigo López, titular del DNI N° 08032320, de profesión Administrador, ejerciendo actualmente como Docente en la institución U. C. V.

Por medio de la presente hago constar que he revisado con fines de validación del instrumento (cuestionario), a los efectos de su aplicación a turistas que visitan los atractivos/recursos de la provincia de Sánchez Carrión.

Luego de hacer las observaciones pertinentes, puedo formular las siguientes apreciaciones.

	DEFICIENTE	ACEPTABLE	BUENO	EXCELENTE
Congruencia de Ítems			/	
Amplitud de contenido			/	
Redacción de los Ítems			/	
Claridad y precisión			/	
Pertinencia				/

En Trujillo, 14 del mes de NOV. del 2018


Firma

CONSTANCIA DE VALIDACIÓN

Yo, Ylessenia Ramírez Rodríguez, titular del DNI N° 1840332, de profesión Contador Público, ejerciendo actualmente como Docente Universitario en la institución Universidad Católica de Trujillo.

Por medio de la presente hago constar que he revisado con fines de validación del instrumento (cuestionario), a los efectos de su aplicación a turistas que visitan los atractivos/recursos de la provincia de Sánchez Carrión.

Luego de hacer las observaciones pertinentes, puedo formular las siguientes apreciaciones.

	DEFICIENTE	ACEPTABLE	BUENO	EXCELENTE
Congruencia de Ítems				/
Amplitud de contenido				/
Redacción de los Ítems				/
Claridad y precisión				/
Pertinencia				/

En Trujillo, 14 del mes de Noviembre del 2018


Firma

Anexo 4: ENTREVISTA DIRIGIDA PARA RESPONSABLES DE TURISMO EN LA MUNICIPALIDAD DE SÁNCHEZ CARRIÓN

NOMBRE:

1. ¿Cuál es su cargo y su desempeño en la municipalidad de Sánchez Carrión?
2. ¿Cree que la práctica y crecimiento del turismo Alternativo (ciclismo y Trekking) traiga consigo mejoras en la económica de la provincia, así como también incremento de la tasa de turistas en los recursos considerados para la práctica?
3. ¿Se han planteado proyectos de mejora de los recursos para la práctica del turismo de ciclismo y/o trekking? ¿cuáles son?
4. ¿Cuál considera que es el principal problema para la práctica adecuada y mejor del ciclo turismo y trekking en la provincia de Sánchez Carrión?
5. ¿Considera que la participación ciudadana es un punto importante en la mejora del turismo y el crecimiento del mismo?
6. ¿Qué recursos turísticos considera que son los adecuados para la práctica del turismo alternativo?

CONSTANCIA DE VALIDACIÓN

Yo, SUSANA GRACIELA HONORES BARRERA, titular del DNI N° 40782991, de profesión LICENCIADA EN TURISMO, ejerciendo actualmente como ASISTENTE EN PROMOCION SOCIAL en la institución UNIDAD EJECUTORA 009 - LA LIBERTAD

Por medio de la presente hago constar que he revisado con fines de validación del instrumento (cuestionario), a los efectos de su aplicación a turistas que visitan los atractivos/recursos de la provincia de Sánchez Carrión.

Luego de hacer las observaciones pertinentes, puedo formular las siguientes apreciaciones.

	DEFICIENTE	ACEPTABLE	BUENO	EXCELENTE
Congruencia de Ítems				✓
Amplitud de contenido				✓
Redacción de los Ítems				✓
Claridad y precisión				✓
Pertinencia				✓

En Trujillo, 14 del mes de NOVIEMBRE del 2018



Firma

CONSTANCIA DE VALIDACIÓN

Yo, Francisco Vigo López, titular del DNI N° 8032320, de profesión Administrador, ejerciendo actualmente como Docente en la institución U. C. V.

Por medio de la presente hago constar que he revisado con fines de validación del instrumento (cuestionario), a los efectos de su aplicación a turistas que visitan los atractivos/recursos de la provincia de Sánchez Carrión.

Luego de hacer las observaciones pertinentes, puedo formular las siguientes apreciaciones.

	DEFICIENTE	ACEPTABLE	BUENO	EXCELENTE
Congruencia de Ítems			—	
Amplitud de contenido			—	
Redacción de los Ítems			—	
Claridad y precisión				—
Pertinencia			—	

En Trujillo, 14 del mes de Noviembre del 2018


Firma

CONSTANCIA DE VALIDACIÓN

Yo, Yhessenia Ramirez Rodríguez, titular del DNI N° 1840332, de profesión Contador Público, ejerciendo actualmente como Docente Universitario en la institución Universidad Católica de Trujillo.

Por medio de la presente hago constar que he revisado con fines de validación del instrumento (cuestionario), a los efectos de su aplicación a turistas que visitan los atractivos/recursos de la provincia de Sánchez Carrión.

Luego de hacer las observaciones pertinentes, puedo formular las siguientes apreciaciones.

	DEFICIENTE	ACEPTABLE	BUENO	EXCELENTE
Congruencia de Ítems				/
Amplitud de contenido				/
Redacción de los Ítems				/
Claridad y precisión				/
Pertinencia				/

En Trujillo, 14 del mes de Noviembre del 2018




Firma

Anexo 5: Fichas de observación de los recursos turísticos del distrito de Huamachuco

NOMBRE DEL RECURSO	Complejo arqueológico Marcahuamachuco			JERARQUIA: 3
CATEGORIZACIÓN	TIPO	SUB TIPO	ESTADO ACTUAL	TIPO DE VISITANTES
Manifestaciones culturales	Sitios arqueológicos	Edificaciones	Buen estado	Nacional y Regional
LOCALIZACIÓN	PROVINCIA	DISTRITO	TIPO DE INGRESO	
	Sánchez Carrión	Huamachuco	Libre	
ACCESO HACIA EL RECURSO	INFRAESTRUCTURA FUERA DEL RECURSO		ACTIVIDADES TURÍSTICAS	
Automóvil particular, mini bus turístico, camioneta.	Luz, agua, desagüe señalización, teléfono.		Trekking, ciclismo, obs. De flora y fauna, toma de fotografías.	
DESCRIPCIÓN: El complejo arqueológico Marcahuamachuco se ubica a 9.5 km. De la ciudad de Huamachuco. Fue un centro ceremonial donde reinó el curaca Tauricuxi dirigiendo el pueblo que dominó el ande de la Libertad, presenta varios sectores ordenados de sur a norte: Cerro del Castillo, Cerro de las Monjas, Cerro de los Corrales y Cerro Viejo. La construcción y distribución de estos recintos demuestra un alto grado de urbanismo, dominio de ingeniería hidráulica y arte arquitectónico.				
ÉPOCA PROPICIA DE VISITA	SERVICIOS FUERA DEL RECURSO		RUTA AL RECURSO	
Abril – Diciembre 09:00 am a 12:00 pm	Alojamiento, alimentación, otros.		Trujillo – Huamachuco 185 km/ 4 horas. Huamachuco – Marcahuamachuco 9.5 km/ 30 min.	



NOMBRE DEL RECURSO	Sitio arqueológico Wiracochapampa			JERARQUIA: 1
CATEGORIZACIÓN	TIPO	SUB TIPO	ESTADO ACTUAL	TIPO DE VISITANTES
Manifestaciones culturales	Sitios arqueológicos	Edificaciones	Buen estado	Local y Regional
LOCALIZACIÓN	PROVINCIA	DISTRITO	TIPO DE INGRESO	
ACCESO HACIA EL RECURSO	INFRAESTRUCTURA FUERA DEL RECURSO	ACTIVIDADES TURÍSTICAS		
Automóvil particular, mini bus turístico, camioneta.	Luz, agua, desagüe señalización, teléfono.	Trekking, ciclismo, obs. De paisaje, toma de fotografías, excursión, act. Culturales.	Libre	
DESCRIPCIÓN: Conjunto arqueológico vinculado a la cultura Huamachuco, conformado por varias estructuras arquitectónicas que forman un plano octogonal regular. Ubicada en las llanuras del lugar que lleva su nombre, a 3.5 Km. Al Norte de la ciudad de Huamachuco, a una altitud de 3000 m.s.n.m. En la actualidad estas ruinas sirven de escenario para la representación del Waman Raymi o fiesta del halcón, que es una de las actividades de la festividad patronal de Huamachuco.				
ÉPOCA PROPICIA DE VISITA	SERVICIOS FUERA DEL RECURSO		RUTA AL RECURSO	
Abril – Diciembre 09:00 am a 05:00 pm	Alojamiento, alimentación, otros.		Trujillo – Huamachuco 185 km/ 4 horas. Huamachuco – Wiracochapampa 3.5 km/ 10 min.	

NOMBRE DEL RECURSO		Laguna Sausacochoa			JERARQUIA: POR JERARQUIZAR
CATEGORIZACIÓN	TIPO	SUB TIPO	ESTADO ACTUAL	TIPO DE VISITANTES	
Sitios naturales	Cuerpo de agua	Laguna	Regular	Local y Regional	
LOCALIZACIÓN	PROVINCIA	DISTRITO	TIPO DE INGRESO		
	Sánchez Carrión	Huamachuco	Libre		
ACCESO HACIA EL RECURSO	INFRAESTRUCTURA FUERA DEL RECURSO		ACTIVIDADES TURÍSTICAS		
Automóvil particular, mini bus turístico, camioneta, taxi.	Luz, agua, desagüe, señalización, teléfono.		Trekking, ciclismo, obs. De aves y flora, toma de fotografías, paso en lancha.		
DESCRIPCIÓN: Ubicada a 3 200 msnm, en la región Suni, sobre un área de terreno relativamente llano, a 6 kilómetros de la ciudad de Huamachuco. Sus aguas son frías y tranquilas, de color azul verdoso. Presenta totorales en algunas orillas y pequeños islotes flotantes formados por la superposición de totora, la cual es la especie vegetal más abundante. Existen aves acuáticas como el pato silvestre; entre los mamíferos destacan los zorros y los hurones. En los alrededores de la laguna hay gran cantidad de totora, carrizo y otros vegetales que sirven de hábitat a patos silvestres y gallaretas.					
ÉPOCA PROPICIA DE VISITA		SERVICIOS FUERA DEL RECURSO		RUTA AL RECURSO	
Esporádicamente 09:00 am a 06:00 pm		Alojamiento, alimentación, otros.		Trujillo – Huamachuco 185 km/ 4 horas. Huamachuco – Sausacochoa 9 km/ 30 min.	



Nota: Fichas de inventario de los recursos turísticos del distrito de Huamachuco, realizado por el autor.

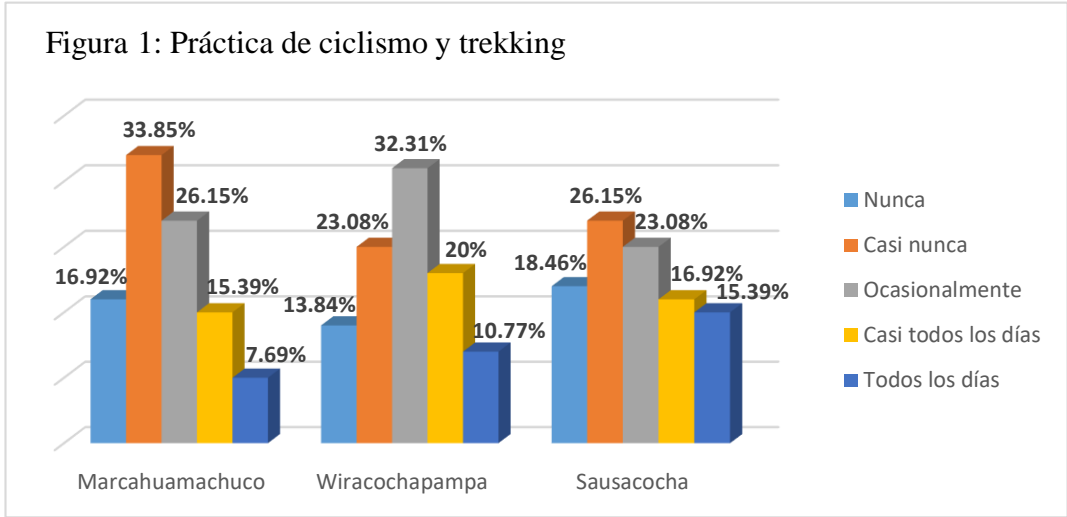


Figura 1: En Marcahuamachuco el 33.85% de encuestados dijeron que casi nunca practica ciclismo y/o trekking, en Wiracochapampa el 32.31% ocasionalmente y en la laguna de Sausacocho el 26.15% casi nunca.

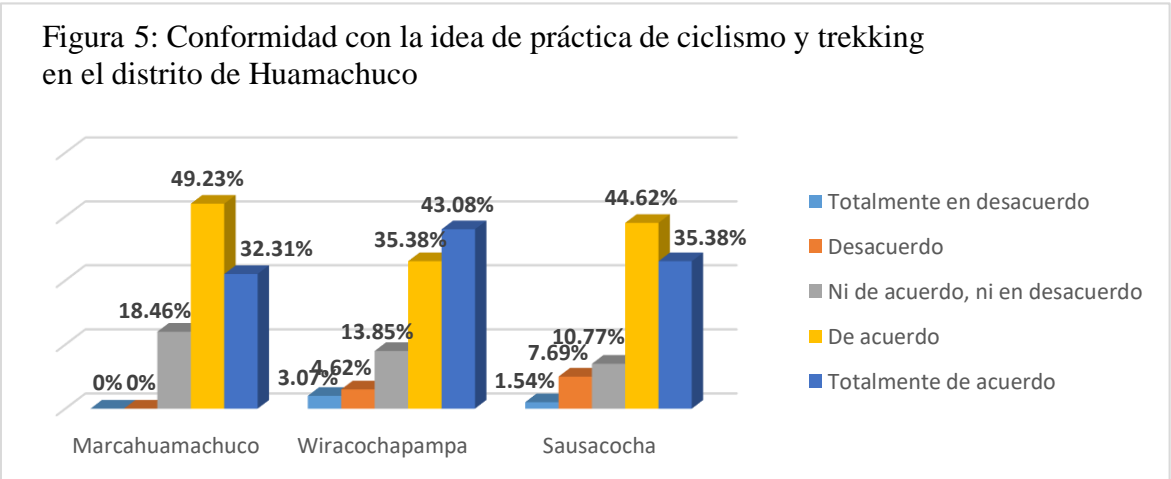


Figura 5: En Marcahuamachuco el 49.23% de encuestados dijeron estar de acuerdo con practica ciclismo y/o trekking, en Wiracochapampa el 43.08% Totalmente de acuerdo y en la laguna de Sausacocho el 44.62% de acuerdo.

Anexo 6: ENTREVISTA DIRIGIDA

NOMBRE: LADY KELLY CÁRDENAS CARBAJAL

1. ¿Cuál es su cargo y su función en la municipalidad de Sánchez Carrión?

Subgerente de turismo, y mi función es velar por el desarrollo sostenible dentro de la provincia de Sánchez Carrión.

2. ¿Cree que la práctica y crecimiento del turismo Alternativo (ciclismo y Trekking) genere impactos económicos positivos y traiga consigo mejoras en el distrito, así como también incremento de la tasa flujo de turistas hacia en los recursos considerados para la práctica?

De hecho, que sí, dentro de la provincia, especialmente dentro del Distrito tenemos diferentes recursos para realizar este tipo de turismo, que por supuesto requieren de ciertas mejoras, tanto en la infraestructura como en la señalización.

3. ¿Se han planteado proyectos de mejora de los recursos para la práctica del turismo de ciclismo y/o trekking? ¿cuáles son?

Para el tema de ciclismo y trekking no, pero si se tiene planeado la señalización turística porque es necesario para el turista para su mejor desplazamiento dentro de los recursos.

Ruta para el trekking que vienen varios turistas es el capac ñam, ministerio de cultura tiene un proyecto de señalización, esperamos que se realice pronto.

Marcahuamachuco tiene ruta de trekking, caminos pintorescos pero falta señalización y publicidad.

4. ¿Cuál considera que son los principales problemas que se presenten para la adecuada práctica mejor del ciclismo y trekking en la provincia de Sánchez Carrión?

Señalización. Turistas extranjeros acuden para brindar información o mapas para su desplazamiento dado que ¿en los recursos hay señalética es precaria por ello se vienen dando trabajos de mejoramiento de los senderos y señalización.

Considerando también que hace falta ciertas mejoras en la infraestructura del distrito, hablamos de infraestructura hotelera y restauración en especial restauración ya que el distrito necesita mejoramientos en los mismos.

5. ¿Considera que la participación ciudadana es un punto importante en la mejora del turismo y el crecimiento del mismo?

De hecho porque no solo los funcionarios públicos y los de la cabeza son los encargados de velar por el turismo, todo parte de la población en su cultura turística al visitante y los prestadores turísticos antes del carnaval se realizaron campañas o talleres de sensibilización a los dueños, ellos manifiestan la problemática sobre el trato al turista y ciudadano, quizás el recurso humano de las empresas no lo entienden bien por lo que no son permanentes se ha venido trabajando los dueños y/o gerentes de las empresas esta capacitación se ha venido trabajando con senfutur. El 20 se realizará un taller a empresas prestadoras, comunidades receptoras y futuramente a la población en general.

Taller no solo para el trato al turista sino cultura turística acerca de los recursos.

6. ¿Considera los recursos antes mencionados son los adecuados para la práctica del turismo alternativo?

Si creo que son los adecuados, tomando en cuenta que Marcahuamachuco, Laguna de Sausacocha son destinos muy muy hermosos con paisajes preciosos, Marcahuamachuco en su particularidad es un destino rico en cultura lo que llama mucho la atención de los turistas, especialmente extranjero, por ello podemos notar que es uno de los destinos con mayor acogida en el Distrito.

Anexo 7: ENTREVISTA DIRIGIDA

NOMBRE: LIC. PERCY JARA RODRIGUEZ

1. ¿Cuál es su cargo y su función en la Unidad ejecutora de Sánchez Carrión?

Responsable de la unidad de interpretación del patrimonio cultural encargado de velar por el mantenimiento de los acondicionamientos culturales de los sitios arqueológicos de Marcahuamachuco y cerro Miraflores

Formulación e implementación de los circuitos interpretativos de los referidos monumentos.

2. ¿Cree que la práctica y crecimiento del turismo Alternativo (ciclismo y Trekking) genere impactos económicos positivos traiga consigo mejoras en la provincia, así como también incremento de la tasa flujo de turistas hacia en los recursos considerados para la práctica?

Bueno esta práctica si definitivamente porque creo que generaría mayor permanencia en esa segmentación de Turistas lo cual traería más consumo en el destino receptor, como pernoctaciones alimentación, entre otros. Por otro lado otro punto importante dejando de lado lo económico vivir una mejor experiencia para los involucrados porque tienen una relación más directa, física, vivencial con el recurso, si comparamos por ejemplo un tour en que al turista lo trasladan desde Huamachuco hacia Marcahuamachuco en auto son aproximadamente 30 minutos, es un hecho que muchos perderán 10 kilómetros de un valiosísimo paisaje, entonces esos 10 kilómetros respectivos generan una experiencia más intensa que luego se va a transformar en una cascada de comentarios y/o flores, lo cual va a traer un crecimiento por recomendación.

Si esta ruta tomara vida fuera objeto de un gran proyecto se va a convertir en un pequeño corredor económico donde se verán favorecidos las comunidades y/o pobladores, generando emprendimiento.

3. ¿Se han planteado proyectos de mejora de los recursos para la práctica del turismo de ciclismo y/o trekking? ¿cuáles son?

Al momento estamos manejando un programa de capacitación para los pobladores, seguramente ya se los comento Lady me parece que el proyecto se viene manejando con Senfotur y por nuestra parte hemos hecho mejoras en los senderos de los recursos considerados, Marcahuamachuco, Wiracochapampa y Sausacochoa, por ejemplo en Marcahuamachuco hace poco los pobladores en conjunto con los turistas se logrado mejorar el sendero, fue una gran experiencia ya que luego del trabajo se ha compartido platos típicos e incluso los pobladores hicieron demostraciones de sus bailes típicos

4. ¿Cuál considera que son los principales problemas que se presenten para la adecuada práctica mejor del ciclismo y trekking en la provincia de Sánchez Carrión?

Creo que el principal problema sería la infraestructura, o bueno digamos en especial la señalización tomando en cuenta que no existen paneles en todos los recursos, en Marcahuamachuco existe uno me parece, pero si notamos este sería una ruta nueva porque enlazaríamos tres destinos en un circuito en bicicleta o a pie lo cual al momento no se maneja de una manera formal por ello no existen lugares de descansa o más paneles informativos y de interés para este tipo de turista, pero si considero que sería de gran mejora en los recursos y la provincia el impulso de este turismo.

5. ¿Considera que la participación ciudadana es un punto importante en la mejora del turismo y el crecimiento del mismo?

Por su puesto, los pobladores son los anfitriones del destino y son ellos quienes van a dar la cara al momento de la práctica, lo cual considero hace falta capacitaciones y propuestas para los pobladores, digamos un proyecto de restaurantes cerca a los destinos para que los turistas tengan un abanico de opciones al momento de

terminar el recorrido, y con ello un contacto directo con el poblador el cual debe encontrarse en condiciones adecuadas para el recibimiento.

6. ¿Considera los recursos antes mencionados son los adecuados para la práctica del turismo alternativo?

Perfectamente ya que la unión y la cercanía de los recursos es ideal, considero que el turista luego de realizar esta ruta que están proyectando quedara encantado y el crecimiento del turismo será en ascendencia, el turismo debe ir cambiando y adaptándose a las nuevas tendencias, la práctica del Ciclismo y trekking es un tipo de turismo en tendencia y nosotros estamos en la capacidad de adaptarnos perfectamente.

Anexo 8: ARRIBO DE VISITANTES A LA CIUDAD DE HUAMACHUCO, 2017

DESTINOS TURISTICOS	ARRIBO DE VISITANTES A LA CIUDAD DE HUAMACHUCO, 2017												
	ENERO	FEBRERO	MARZO	ABRIL	MAYO	JUNIO	JULIO	AGOSTO	SETIEMBRE	OCTUBRE	NOVIEMBRE	DICIEMBRE	TOTAL
MUSEO MUNICIPAL	270	303	159	209	713	405	648	1428	1322	856	436	404	7153
OF. INFORMC. TCA.	83	77	50	67	117	130	198	428	416	334	197	72	2169
MARCAHUAMACHUCO	1019	912	448	653	1190	920	1990	2746	1339	1147	1540	1246	15150
WIRACOCHAPAMPA	772	594	402	610	852	1399	1644	1219	653	678	1249	573	10645
CERRO MIRAFLORES	130	159	117	147	135	107	112	148	72	114	253	225	1719
VISITANTES NO REGISTRADOS	114	102	59	84	150	148	230	4775	190	156	171	115	6294
TOTAL	2388	2147	1235	1770	3157	3109	4822	10744	3992	3285	3846	2635	43130

Nota: Cuadro de arribo de visitantes de la provincia de Sánchez Carrión del año 2017, realizado por la Municipalidad provincial de Sánchez Carrión.

Anexo 9: ESTABLECIMIENTOS DE HOSPEDAJE

N°	NOMBRE DEL ESTABLECIMIENTO	CATEGORÍA	DIRECCIÓN	N° DE HABITACIONES	
1	Hotel "Real"	Tres estrellas	Jr. Bolívar N° 250	28 habitaciones	
2	Hotel "Gran Wamachuco"	Tres estrellas	Jr. Ramón castilla N° 532	15 habitaciones	
3	Hotel "Gran Colonial"	Tres estrellas	Jr. Ramón castilla N° 537	30 habitaciones	
4	Hotel "Ana Isabel A-1"	Dos estrellas	Jr. Balta N° 276	50 habitaciones	
5	Hotel "Los Ángeles"	Tres estrellas	Av. Garcilaso de la Vega N° 1035	27 habitaciones	
6	Hotel Royal Andino	Dos estrellas	Av. Garcilaso de la Vega N° 1116	24 habitaciones	
7	Hostal Turístico "Santa Fe"	Sin categoría	Jr. San Martín N° 297	20 habitaciones	
8	Hostal "Alta Gracia"	Sin categoría	Jr. Ramón Castilla N° 773	60 habitaciones	
9	Hostal "Kaseci"	Sin categoría	Psje. San Martín N° 756	26 habitaciones	
10	Hostal "Imperial"	Sin categoría	Jr. Sánchez Carrión N°1189	28 habitaciones	
11	Hostal "Reyes"	Sin categoría	Jr. Sucre N° 380	14 habitaciones	
12	Hostal "San Román"	Sin categoría	Jr. San Román N° 665	14 habitaciones	
13	Hostal. "El Caribe"	Sin categoría	Jr. Sánchez Carrión N° 527	19 habitaciones	
14	Hostal "Oasis"	Sin categoría	Jr. Tafur N°116	13 habitaciones	
15	Hostal "Junior"	Sin categoría	Av. 10 de Julio N° 420	17 habitaciones	
16	Hostal Markawamachuko	Sin categoría	Jr. Bolívar N° 560	16 habitaciones	
17	Hostal San Luis	Sin categoría	Jr. Bolognesi N° 390	16 habitaciones	
18	Hostal Las Gemelas	Sin categoría	Jr. Bolognesi N° 1102	14 habitaciones	
19	Hostal BonneNuit	Sin categoría	Jr. Sánchez Carrión c/ Jr. Estete.	14 habitaciones	
20	Hostal "El Conquistador"	Sin categoría	Jr. Bolívar N° 561	17 habitaciones	
21	Hostal "Wiracocha"	Sin categoría	Psje. Carmen Leturia Mz. A Lt. 4	10 habitaciones	
22	Hospedaje "Elios"	Sin categoría	Jr. Independencia N° 673	13 habitaciones	
23	Hospedaje "Marañón"	Sin categoría	Jr. Balta N° 813 y 815	17 habitaciones	
24	Hospedaje "Luz Maria"	Sin categoría	Jr. Sánchez Carrión N° 320	16 habitaciones	
25	Hospedaje "Sol Andino"	Sin categoría	Jr. Sánchez Carrión N° 380	15 habitaciones	
26	Hospedaje San Francisco	Sin categoría	Av. 10 de Julio N° 170	13 habitaciones	
27	Hospedaje Latino	Sin categoría	Jr. Sánchez Carrión N° 701	14 habitaciones	
28	Hospedaje Amanecer	Nuevo	Sin categoría	Jr. Balta N° 776	16 habitaciones
29	Hospedaje Balta	Sin categoría	Jr Balta N° 888	22 habitaciones	
30	Hospedaje Inversiones Ramírez	Sin categoría	Jr. Lara N° 595 – 597	18 habitaciones	
31	Hostal Dubai	Sin categoría	Jr. 10 de julio N° 222	18 habitaciones	

Nota: Cuadro de los establecimientos de hospedaje del distrito de Huamachuco, los cuales son 31 establecimientos existentes categorizados y no categorizados.

Anexo 10: ESTABLECIMIENTOS DE RESTAURACIÓN

N°	NOMBRE DEL ESTABLECIMIENTO		DIRECCION	HORARIO	CAP. DE RECEP	PRODUCTO		
						TÍPICA	CRIOLLA	PARRILLADA
1	Restaurante	Alta Gracia	Jr. Castilla N° 778	12:00am - 4:00pm / 7:00pm - 10:00pm	60	Cuy, sopas de menestras		
2	Restaurante	Cevichería Sakura	Av. 10 de Julio N° 132	8:00am - 5:00pm	80		Pato, cebiche	pollo
3	Restaurante	Pico Rico	Jr. Leoncio Prado N° 662	6:00am - 4:00pm	60	Cuy chactado	Pato a la cerveza	pollo
4	Restaurante	Inversiones Caribe	El Jr. Sánchez Carrión N° 537	6:00am - 4:00pm	200	Cuy, trucha	Pato	pollo
5	Restaurante	El Viejo Molino	Jr. Castilla N° 101	11:00am - 3:00pm	140	Patasca		Churrasco
6	Restaurante	Todo Rico	Jr. José Olaya N° 438	7:00am - 3:00pm	70	Cuy, trucha	Chicharrón	Pollo, res
7	Restaurante	La Casona	Jr. Sánchez Carrión N° 278	7:00am - 8:00pm	400	Cuy, trucha		
8	Restaurante	La Barrica	Jr. Casstilla N° 288	11:00am - 4:00pm / 7:00pm - 11:00pm	50	cuy	Pato a la cerveza	
9	En el encanto		Serpiente de oro n°103	7:00am - 8:00pm	70		Pato	
10	Maikeysha		Psj. Hospital cd.10	8:00am - 10:00pm	110	Cuy frito	Pato	Pollo
11	Corazón serrano		Jr. Alfonso Ugarte n°709	7:00am - 3:00pm	90		Pescado frito	Pollo
12	Restaurante	Sunqu llacta	Jr. Sanchez Carrion n°1815	6:00pm - 10:30pm	120	Trucha, ceviche		
13	Restaurante	El Túnel	Av. Trujillo s/n		100	Trucha, cuy		
14	Restaurante	Miriaudor	El Barrio Cuumbicus	8:00am - 10:00pm	120	Cuy, cecina		
15	Restaurante	El Rincón del Conquistador	El Marisscal de Orbegoso n°335	11:00 am - 6:00pm	80	Apanado de trucha, cuy.		

Nota: Cuadro de los establecimientos de restauración del distrito de Huamachuco.

Anexo 11: FOTOGRAFÍAS DEL COMPLEJO ARQUEOLÓGICO MARCAHUAMACHUCO



Ruta que une al sector las Torres y la galería “A” en el sector el Castillo



Área techada para descanso y ver desde allí las cumbres de los cerros ceremoniales como el Yanahuanca, Shulcahuanca y cerro Icchal.



Letreros de señalización de intervalos regulares en la ruta a Marcahuamachuco.



Letrero indicando 200 metros antes de la entrada a Marcahuamachuco.

FOTOGRAFÍAS DEL CONJUNTO ARQUEOLÓGICO WIRACOCHAPAMPA



Edificaciones realizadas con piedra arenisca blanca



Estructuras arquitectónicas que forman un plano octogonal regular.

FOTOGRAFÍAS DE LA LAGUNA DE SAUSACOCHA



Laguna de Sausacocha, bote para paseo por la Laguna.



Muelle de la Laguna de Sausacocha



Visitantes en la Laguna de Sausacocha



Restaurante ubicado frente a la Laguna de Sausacocha

Anexo 12: MATRIZ DE CONSISTENCIA

Título del trabajo de investigación	Turismo alternativo en Trekking y Ciclismo como recurso turístico para el distrito de Huamachuco -provincia de Sánchez Carrion-2018
Problema	¿Es aplicable el Turismo alternativo (ciclismo y Trekking) como recurso turístico en el distrito de Huamachuco, provincia de Sánchez Carrión?
Hipótesis	El turismo alternativo presenta gran potencialidad como recurso turístico para la realización de actividades como ciclismo y trekking en el distrito de Huamachuco, provincia de Sánchez Carrión.
Objetivo general	Determinar si el turismo alternativo (ciclismo y trekking) es aplicable como recurso turístico en el distrito de Huamachuco.
Objetivos específicos	<ul style="list-style-type: none"> • Determinar la infraestructura actual de los recursos turísticos del distrito de Huamachuco. • Identificar la percepción del turista respecto a la señalización en los recursos turísticos con los que presenta el distrito de Huamachuco. • Identificar la percepción del turista respecto al turismo alternativo (Ciclismo y Trekking) en el distrito de Huamachuco. • Proponer una ruta apropiada para el turismo alternativo para la realización de Ciclismo y Trekking en el distrito de Huamachuco.
Diseño del estudio	El diseño de investigación de la presente investigación es descriptivo dado que la finalidad del proyecto es identificar la potencialidad del turismo alternativo aplicado en el distrito de Huamachuco, no experimental puesto que no se manipula ninguna variable en el presente proyecto, enfoque mixto ya que se realizarán encuestas, entrevistas y fichas de registro de datos para la medición y evaluación del proyecto y cuantitativa porque se medirá estadísticamente por medio de encuestas para medir la percepción de los turistas acerca de la potencialidad de los recursos del distrito de Huamachuco para el desarrollo del turismo alternativo (Ciclismo y

	Trekking).
Población y muestra	<p>La población con la que se va a trabajar en esta investigación, conformado por los turistas que llegan al distrito de Huamachuco, provincia de Sánchez Carrión según la municipalidad de Sánchez Carrión (2017) es de 43130.</p> <p>Se aplicó la fórmula estadística de la población finita, con la cual se obtuvo la muestra de 347 turistas, al cual se tuvo que realizar factor de corrección donde se obtuvo 195 turistas que visitan los recursos del distrito de Huamachuco los cuales serán encuestados.</p>
Variables	Turismo alternativo como recurso turístico


Anexo 13: Acta de Aprobación de Originalidad de Tesis

	ACTA DE APROBACIÓN DE ORIGINALIDAD DE TESIS	Código : F06-PP-PR-02.02 Versión : 10 Fecha : 10-06-2019 Página : 33 de 52
--	--	---

Yo, Shirley Rodríguez Chamorro, docente de la Facultad de Ciencias Empresariales y Escuela Profesional de Administración en Turismo y Hotelería de la Universidad César Vallejo de Trujillo, revisor (a) de la tesis titulada "Turismo alternativo en Trekking y Ciclismo como recurso turístico para el distrito de Huamachuco -provincia de Sánchez Carrion-2018", de las estudiantes Wilson Rosales, Alexandra ; Franchi Moncada, Romina, constato que la investigación tiene un índice de similitud de 29% verificable en el reporte de originalidad del programa Turnitin.

El/la suscrito (a) analizó dicho reporte y concluyó que cada una de las coincidencias detectadas no constituyen plagio. A mi leal saber y entender la tesis cumple con todas las normas para el uso de citas y referencias establecidas por la Universidad César Vallejo.

Lugar y fecha: Trujillo, 08 de julio del 2019


.....
Firma
Shirley Rodríguez Chamorro
DNI: 41167674

Elaboró	Dirección de Investigación	Revisó	Representante de la Dirección / Vicerrectorado de Investigación y Calidad	Aprobó	Rectorado
---------	----------------------------	--------	---	--------	-----------

Anexo 14: Pantallazo de Reporte de Turnitin

Feedback Studio - Google Chrome
ev.turnitin.com/app/carta/es/?ro=103&u=1088032488&o=1257671676&s=1&lang=es

feedback studio | Turismo alternativo en Trekking y Ciclismo como recurso turístico para el distrito de Huamachuco -provincia de Sánchez Carrion-2018

UNIVERSIDAD CÉSAR VALLEJO
FACULTAD DE CIENCIAS EMPRESARIALES
ESCUELA ACADÉMICO PROFESIONAL DE ADMINISTRACIÓN EN
TURISMO Y HOTELERÍA

Turismo alternativo en Trekking y Ciclismo como recurso turístico para el distrito de Huamachuco -provincia de Sánchez Carrion-2018

TESIS PARA OBTENER EL TÍTULO PROFESIONAL DE LICENCIADAS EN ADMINISTRACIÓN EN TURISMO Y HOTELERÍA

AUTORAS
Wilson Rosales, Alexandra (0000-0001-7375-010X)
Franchi Moncada, Romina (0000-0003-0502-5111)

ASESORES
Mg. Mirtha Armas Chang (0000-0002-9646-0196)
Mg. Shirley Rodríguez Chamorro(0000-0002-4856-5022)

LINEA DE INVESTIGACIÓN
Gestión Turística

TRUJILLO - PERÚ
2019


Resumen de coincidencias
29 %
Se están viendo fuentes estándar
Ver fuentes en inglés (Beta)

Coincidencias

#	Fuente	Porcentaje
1	repositorio.ucv.edu.pe Fuente de Internet	7 %
2	Entregado a Universida... Trabajo del estudiante	4 %
3	dspace.unitru.edu.pe Fuente de Internet	4 %
4	dspace.espoeh.edu.ec Fuente de Internet	1 %
5	Entregado a Universida... Trabajo del estudiante	1 %
6	Entregado a Universida... Trabajo del estudiante	1 %
7	Entregado a Universida... Trabajo del estudiante	1 %
8	www.turismohuamach... Fuente de Internet	1 %
9	riquezacl.blogspot.com Fuente de Internet	1 %
10	www.buenastareas.com Fuente de Internet	1 %
11	www.monografias.com Fuente de Internet	1 %

Página: 1 de 41 | Número de palabras: 10496 | Text-only Report | High Resolution | Activado | 18:11 14/02/2020

Anexo 15: Acta de Autorización de Publicación de Tesis en Repositorio

 UCV UNIVERSIDAD CÉSAR VALLEJO	AUTORIZACIÓN DE PUBLICACIÓN DE TESIS EN REPOSITORIO INSTITUCIONAL UCV	Código : F08-PP-PR-02.02
		Versión : 10
		Fecha : 10-06-2019
		Página : 1 de 1

Yo Franchi Moncada, Romina Irma, identificado con DNI N° 74302772, egresado de la Escuela Profesional de Administración en turismo y hotelería de la Universidad César Vallejo, autorizo () , No autorizo () la divulgación y comunicación pública de mi trabajo de investigación titulado "Turismo alternativo (Ciclismo y trekking) como recurso turístico para el distrito de Huamachuco, provincia de Sánchez Carrión - 2018"; en el Repositorio Institucional de la UCV (<http://repositorio.ucv.edu.pe/>), según lo estipulado en el Decreto Legislativo 822, Ley sobre Derecho de Autor, Art. 23 y Art. 33

Fundamentación en caso de no autorización:

.....

.....

.....

.....

.....

.....

.....

.....

.....

.....

.....

.....

.....

.....

.....

.....

.....


.....

.....

.....

.....


.....


 Franchi Moncada, Romina Irma

74302772

12 de Julio del 2019

Elaboró	Dirección de Investigación	Revisó	Representante de la Dirección / Vicerrectorado de Investigación y Calidad	Aprobó	Rectorado
---------	----------------------------	--------	---	--------	-----------

 UCV UNIVERSIDAD CÉSAR VALLEJO	AUTORIZACIÓN DE PUBLICACIÓN DE TESIS EN REPOSITORIO INSTITUCIONAL UCV	Código : F08-PP-PR-02.02 Versión : 10 Fecha : 10-06-2019 Página : 1 de 1
--	---	---

Yo Wilson Rosales, Alexandra Ximena Cecilia, identificado con DNI N° 47734595, egresado de la Escuela Profesional de Administración en turismo y hotelería de la Universidad César Vallejo, autorizo (**X**) , No autorizo () la divulgación y comunicación pública de mi trabajo de investigación titulado "Turismo alternativo (Ciclismo y trekking) como recurso turístico para el distrito de Huamachuco, provincia de Sánchez Carrión - 2018"; en el Repositorio Institucional de la UCV (<http://repositorio.ucv.edu.pe/>), según lo estipulado en el Decreto Legislativo 822, Ley sobre Derecho de Autor, Art. 23 y Art. 33

Fundamentación en caso de no autorización:

.....

.....

.....

.....

.....

.....

.....

.....

.....

.....

.....

.....

.....

.....

.....



Wilson Rosales, Alexandra Ximena Cecilia

47734595

12 de Julio del 2019

Elaboró	Dirección de Investigación	Revisó	Representante de la Dirección / Vicerrectorado de Investigación y Calidad	Aprobó	Rectorado
---------	----------------------------	--------	---	--------	-----------

Anexo 16: Autorización de la Versión Final de la Tesis



AUTORIZACIÓN DE LA VERSIÓN FINAL DEL TRABAJO DE INVESTIGACIÓN

CONSTE POR EL PRESENTE EL VISTO BUENO QUE OTORGA EL ENCARGADO DE INVESTIGACIÓN DE
LA FACULTAD DE CIENCIAS EMPRESARIALES

A LA VERSIÓN FINAL DEL TRABAJO DE INVESTIGACIÓN QUE PRESENTA:

Wilson Rosales, Alexandra

Franchi Moncada, Romina

INFORME TÍTULADO:

Turismo alternativo en Trekking y Ciclismo como recurso turístico
para el distrito de Huamachuco -provincia de Sánchez Carrion-2018.

PARA OBTENER EL TÍTULO O GRADO DE:

LICENCIADA EN ADMINISTRACIÓN EN TURISMO Y HOTELERÍA

SUSTENTADO EN FECHA: 10 de julio del 2019

NOTA O MENCIÓN: Dieciséis (16)



Rodriguez

FIRMA DEL ENCARGADO DE INVESTIGACIÓN