



UNIVERSIDAD CÉSAR VALLEJO

**FACULTAD DE INGENIERÍA Y ARQUITECTURA
ESCUELA PROFESIONAL DE ARQUITECTURA**

Marginalidad urbana

Déficit urbano y ambiente crimífero del distrito de San Martín de Porres, Lima, 2022.

TESIS PARA OBTENER EL TÍTULO PROFESIONAL DE:

Arquitecta

AUTORA:

Rodríguez Carranza, Cinthia Soledad (ORCID: 0000-0001-7497-3137)

ASESOR:

Dr. Arq. Lazarte Reategui, Henry Daniel (ORCID: 0000-0001-9938-4371)

Dr. Peña Corahua, Julio Daniel (ORCID: 0000-0002-9967-128X)

LÍNEA DE INVESTIGACIÓN:

Urbano Sostenible

LÍNEA DE RESPONSABILIDAD SOCIAL UNIVERSITARIA

Desarrollo sostenible y adaptación al cambio climático

LIMA – PERÚ

2022

Dedicatoria

Llena de satisfacción dedico esta investigación, a mis padres y seres queridos quienes me apoyaron en todo momento. Es una alegría para mi dedicarles a ellos esta investigación que con mucho entusiasmo, esfuerzo y trabajo lo eh logrado.

A mi padre Edgar Rodríguez, por sus consejos y sus palabras de aliento que me ayudaron a culminar esta etapa en mi vida y ahora desde el cielo me ilumina para seguir adelante con mis proyectos.

A mi madre Nieves Carranza, por su apoyo, su amor y confianza me dieron las energías necesarias para seguir luchando por mis objetivos.

Agradecimiento

A mi asesor el Dr. Arq. Lazarte Reategui, Henry Daniel y el Dr. Peña Corahua, Julio Daniel por su guía, exigencia y su visión de la investigación quienes me llevaron a plantearme nuevos paradigmas emergentes y complejos ante la cosmovisión de una sociedad global, a nuestros profesionales especialistas por su tiempo y a todas las personas que participaron en mi investigación.

Índice de contenidos

Carátula	
Dedicatoria.....	¡Error! Marcador no definido.
Agradecimiento.....	¡Error! Marcador no definido.
Índice de contenidos.....	iii
Índice de tablas.....	iv
Índice de figuras	v
Resumen.....	¡Error! Marcador no definido.
Abstract.....	¡Error! Marcador no definido.
I. INTRODUCCIÓN.....	¡Error! Marcador no definido.
II. MARCO TEÓRICO.....	¡Error! Marcador no definido.
III. METODOLOGÍA.....	¡Error! Marcador no definido.
3.1. Tipo y Diseño de investigación.....	¡Error! Marcador no definido.
3.2. Variables y Operacionalización	¡Error! Marcador no definido.
3.3. Población, muestra y muestreo.....	¡Error! Marcador no definido.
3.4. Técnicas e instrumentos de recolección de datos	¡Error! Marcador no definido.
3.5. Procedimientos	¡Error! Marcador no definido.
3.6. Método de análisis de datos.....	¡Error! Marcador no definido.
3.7. Aspectos éticos.....	¡Error! Marcador no definido.
IV. RESULTADOS	¡Error! Marcador no definido.
V. DISCUSIÓN.....	¡Error! Marcador no definido.
VI. CONCLUSIONES.....	¡Error! Marcador no definido.
VII. RECOMENDACIONES	¡Error! Marcador no definido.
REFERENCIAS	¡Error! Marcador no definido.
ANEXOS.....	¡Error! Marcador no definido.

Índice de tablas

Tabla 1 <i>Participantes de validación mediante juicio de expertos</i>	18
Tabla 2 <i>Rango de confiabilidad del Alfa de Cronbach</i>	19
Tabla 3 <i>Tabla de varianza</i>	¡Error!
Marcador no definido.	
Tabla 4 <i>Coefficiente de confiabilidad del instrumento</i>	20
Tabla 5 <i>Resultados de la encuesta</i>	¡Error!
Marcador no definido.	
Tabla 6 <i>Conclusión de población participante</i>	¡Error!
Marcador no definido.	
Tabla 7 <i>Resumen de resultados de encuesta</i>	¡Error!
Marcador no definido.	
Tabla 8 <i>Entrevista a la Dra. Estefania Zsupiany</i>	33
Tabla 9 <i>Entrevista al Arq. Andres Vasquez Samanez</i>	35
Tabla 10 <i>Entrevista al Arq. Javier Ruiz Tagle</i>	¡Error!
Marcador no definido.	
Tabla 11 <i>Operacionalización de variables</i>	¡Error!
Marcador no definido.	
Tabla 12 <i>Matriz De Consistencia</i>	¡Error!
Marcador no definido.	
Tabla 18 <i>Ficha de validación de instrumento de recojo de información</i>	1
Tabla 19 <i>Ficha de validación de instrumento de recojo de información</i>	2
Tabla 20 <i>Ficha de validación de instrumento de recojo de información</i> ...	¡Error! Marcador no definido.
Tabla 21 <i>Ficha de validación de instrumento de recojo de información</i> ...	¡Error! Marcador no definido.
Tabla 22 <i>Ficha de validación de instrumento de recojo de información</i> ...	¡Error! Marcador no definido.
Tabla 23 <i>Ficha de validación de instrumento de recojo de información</i> ...	¡Error! Marcador no definido.
Tabla 24 <i>Ficha de validación de instrumento de recojo de información</i> ...	¡Error! Marcador no definido.
Tabla 25 <i>Ficha de validación de instrumento de recojo de información</i> ...	¡Error! Marcador no definido.
Tabla 26 <i>Ficha de validación de instrumento de recojo de información</i> ...	¡Error! Marcador no definido.
Tabla 27 <i>Matriz De Consistencia</i>	¡Error! Marcador no definido.

Tabla 28 <i>Enunciados de cuestionario variable Déficit urbano</i>	2
Tabla 29 <i>Enunciados de cuestionario variable Ambiente crimífugo</i>	1
Tabla 30 <i>Confiabilidad de instrumento con la aplicación del alfa de Cronbach – Test</i>	2
Tabla 31 <i>Confiabilidad de instrumento con la aplicación del alfa de Cronbach Re-Test</i>	3
Tabla 32 <i>Cuadro de códigos</i>	1
Tabla 33 <i>Tabla de códigos y documentos primarios</i>	1
Tabla 34 <i>Tabla de códigos y documentos primarios (segunda parte de la tabla general)</i>	¡Error!
Marcador no definido.	
Tabla 35 <i>Tabla de criterio de saturación</i>	¡Error!
Marcador no definido.	

Índice de figuras

Figura 1 <i>Población INEI Sigrid 2017 (zona de estudio)</i>	¡Error!
Marcador no definido.	
Figura 2 <i>Población según INEI Sigrid 2017 (zona de estudio)</i>	¡Error!
Marcador no definido.	
Figura 3 <i>Población según INEI Sigrid 2007 (zona de estudio)</i>	¡Error!
Marcador no definido.	
Figura 4 <i>Fórmula para hallar la tasa de crecimiento anual (zona de estudio)</i>	¡Error!
Marcador no definido.	
Figura 5 <i>Fórmula para hallar el crecimiento de la población (zona de estudio)</i>	¡Error!
Marcador no definido.	
Figura 6 <i>Fórmula para hallar la población finita</i>	¡Error!
Marcador no definido.	
Figura 7 <i>Fórmula de confiabilidad</i>	19
Figura 8 <i>Datos generales, Edad</i>	¡Error!
Marcador no definido.	
Figura 9 <i>Datos generales, Sexo</i>	¡Error!
Marcador no definido.	
Figura 10 <i>Datos generales, Nivel académico</i>	¡Error!
Marcador no definido.	

Figura 11 <i>Datos generales, Estado Civil</i>	¡Error!
Marcador no definido.	
Figura 12 <i>Datos generales, Tiempo de residencia</i>	¡Error!
Marcador no definido.	
Figura 13 <i>Grafico de resultados (maxqda)</i>	¡Error!
Marcador no definido.	
Figura 14 <i>Grafico de resultados (maxqda)</i>	¡Error!
Marcador no definido.	
Figura 15 <i>Grafico de resultados (maxqda)</i>	¡Error!
Marcador no definido.	
Figura 16 <i>Grafico de resultados (maxqda)</i>	¡Error!
Marcador no definido.	
Figura 17 <i>Grafico de resultados (maxqda)</i>	¡Error!
Marcador no definido.	
Figura 18 <i>Grafico de resultados (maxqda)</i>	¡Error!
Marcador no definido.	
Figura 19 <i>Grafico de resultados (maxqda)</i>	¡Error!
Marcador no definido.	
Figura 20 <i>Grafico de resultados (maxqda)</i>	¡Error!
Marcador no definido.	
Figura 21 <i>Informalidad – Urbanística</i>	¡Error!
Marcador no definido.	
Figura 22 <i>Grafico de resultados (maxqda)</i>	¡Error!
Marcador no definido.	
Figura 23 <i>Grafico de resultados (maxqda)</i>	¡Error!
Marcador no definido.	
Figura 24 <i>Grafico de resultados (maxqda)</i>	¡Error!
Marcador no definido.	
Figura 25 <i>Grafico de resultados (maxqda)</i>	¡Error!
Marcador no definido.	
Figura 26 <i>Grafico de resultados (maxqda)</i>	¡Error!
Marcador no definido.	
Figura 27 <i>Grafico de resultados (maxqda)</i>	¡Error!
Marcador no definido.	
Figura 28 <i>Grafico de resultados (maxqda)</i>	¡Error!
Marcador no definido.	

Figura 29 <i>Grafico de resultados (maxqda)</i>	¡Error!
Marcador no definido.	
Figura 30 <i>Grafico de resultados (maxqda)</i>	¡Error!
Marcador no definido.	
Figura 31 <i>Grafico de resultados (maxqda)</i>	¡Error!
Marcador no definido.	
Figura 32 <i>Método del diálogo de debate</i>	3
Figura 33 <i>Orden de pensamiento (Espiral OP)</i>	4
Figura 34 <i>El método sistémico compacto</i>	5
Figura 35 <i>Ficha de observación 1</i>	¡Error!
Marcador no definido.	
Figura 36 <i>Ficha de observación 2</i>	¡Error!
Marcador no definido.	
Figura 37 <i>Ficha de observación 3</i>	¡Error!
Marcador no definido.	
Figura 38 <i>Ficha de observación 4</i>	¡Error!
Marcador no definido.	
Figura 39 <i>Ficha de observación 5</i>	¡Error!
Marcador no definido.	
Figura 40 <i>Ficha de observación 6</i>	¡Error!
Marcador no definido.	
Figura 41 <i>Ficha de observación 7</i>	¡Error!
Marcador no definido.	
Figura 42 <i>Entrevista a la Dra. Estefania Zsupiany</i>	1
Figura 43 <i>Entrevista al Arq. Andrez Vasquez Samanez</i>	¡Error!
Marcador no definido.	
Figura 44 <i>Entrevista al Arq. Javier Ruiz Tagle</i>	¡Error!
Marcador no definido.	
Figura 46 <i>Instrumento para encuesta a residentes</i>	¡Error!
Marcador no definido.	
Figura 47 <i>Instrumento para encuesta a residentes</i>	4
Figura 48 <i>Instrumento para encuesta a residentes</i>	¡Error!
Marcador no definido.	
Figura 49 <i>Mapa semántico de códigos</i>	4
Figura 50 <i>Formato resumen de 250 palabras de antecedente 1</i>	5
Figura 51 <i>Formato resumen de 250 palabras de antecedente 2</i>	6
Figura 52 <i>Formato resumen de 250 palabras de antecedente 3</i>	7

Figura 53 <i>Formato resumen de 250 palabras de antecedente 4</i>	8
Figura 54 <i>Formato resumen de 250 palabras de antecedente 5</i>	9
Figura 55 <i>Formato resumen de 250 palabras de antecedente 6</i>	10
Figura 56 <i>Formato resumen de 250 palabras de antecedente 7</i>	11
Figura 57 <i>Formato resumen de 250 palabras de antecedente 8</i>	12
Figura 58 <i>Formato resumen de 250 palabras de antecedente 9</i>	13
Figura 59 <i>Formato resumen de 250 palabras de antecedente 10</i>	14

RESUMEN

La cuestión de la marginalidad urbana en las últimas décadas ha recibido un creciente interés ya que se han intensificado los problemas de desigualdad social y el desorden urbano por una bipartición de la ciudad en el proceso de modernización desigual, el objeto de estudio *“determinó como el déficit urbano impacta en el ambiente crimífugo del sector I en el distrito de San Martín de Porres”*, En base al desarrollo del pensamiento sistémico compacto del fenómeno de estudio y enmarcado al ODS-11.3.

La metodología fue de tipo sustantiva básica, enfoque mixto, nivel sustantivo descriptiva - explicativa causal, corte longitudinal y diseño no experimental, la muestra fue aplicada a 322, empleándose como instrumentos fichas de observación, cuestionarios, entrevistas semi estructuradas a especialistas multidisciplinares.

Se logró codificar las entrevistas y fichas de observación por medio del programa Atlas ti.09 para un análisis cualitativo, asimismo, los resultados cuantitativos por medio del software estadístico MAXQDA, teniendo como resultado, la existencia de deficiencia de la zona urbana y el ambiente social desarrollado en el lugar, el cual influye en la vida cotidiana creándose conductas negativas en los habitantes. Permitiendo concluir que, mediante las condiciones de vivencia que experimenta la población y el formato de diseño urbano establecido bajo parámetros empíricos, existe el desequilibrio en la calidad de vida y en la forma de habitar el cual ocasiona de manera directa ciertos desajustes en el ambiente territorial del sector I.

Palabras claves: Déficit urbano, Ambiente crimífugo, Informalidad, Agenda 2030, Distrito de San Martín de Porres.

ABSTRACT

The issue of urban marginality in recent decades has received growing interest since the problems of social inequality and urban disorder have intensified due to a bipartition of the city in the process of unequal modernization, the object of study "determined as the urban deficit impacts the crimifugal environment of sector I in the district of San Martín de Porres", Based on the development of the compact systemic thinking of the study phenomenon and framed to the ODS-11.3.

The methodology was of the basic substantive type, mixed approach, substantive descriptive level - causal explanatory, longitudinal cut and non-experimental design, the sample was applied to 322, using observation sheets, questionnaires, semi-structured interviews with multidisciplinary specialists as instruments.

It was possible to codify the interviews and observation records through the Atlas ti.09 program for a qualitative analysis, as well as the quantitative results through

the MAXQDA statistical software, resulting in the existence of deficiency in the urban area and the social environment. developed in the place, which influences daily life creating negative behaviors in the inhabitants. Allowing to conclude that, through the living conditions experienced by the population and the urban design format established under empirical parameters, there is an imbalance in the quality of life and in the way of living which directly causes certain imbalances in the territorial environment. of sector I.

Keywords: Urban deficit, Crimifugo environment, Informality, Agenda 2030, District of San Martin de Porres.

I. INTRODUCCIÓN

La cuestión de la marginalidad urbana en las últimas décadas ha recibido un creciente interés ya que se han intensificado los problemas de desigualdad social y el desorden urbano, el tema de la marginalidad urbana denominó un mecanismo de bipartición y que generalmente los sectores se oponen entre sí, como desigualdad en condiciones de vivienda, en infraestructuras y servicios (atención médica, comercio, comida, comunicación, transporte y educación) esto determinó a un fenómeno social que no parece revertirse lo que conllevó a que las personas sientan diferencias en un mismo espacio tanto en las áreas públicas como en los equipamientos urbanos. Sin embargo, los espacios públicos en mal estado como parques abandonados, calles con difícil acceso e infraestructura deficiente, así como la seguridad. Se observaron realidades tanto internacionales como en Brasil, las favelas en donde se dio un crecimiento desorganizado con desigualdad social y urbana. Asimismo, realidades nacionales como el muro de la vergüenza ubicado en Lima, que crearon una división de clases socio urbanas. Así mismo según información documental en el “distrito de san Martín de Porres, Lima, Perú hubo una permanencia constante del habitar en zonas urbanas marginales es así que el problema que más aqueja a los sanmartinianos es el de la violencia urbana, tanto social como familiar, ya que es considerado uno de los distritos más inseguros de Lima Norte, por sus altos índices de delincuencia, drogadicción, prostitución y pandillaje en el distrito” pero a su vez el acceso desigual a los espacios de integración social evoca una principal consecuencia de habitabilidad y déficit urbano que coloca a las personas en situación precaria en múltiples dimensiones de las condiciones de vida e inseguridad ciudadana.

Dentro del ODS está el de comunidades y ciudades sostenibles que busca lograr que sean más inclusivas, seguras, resilientes y sostenibles. Asimismo, se proyecta al 2030, afirmar el paso de todos los usuarios a infraestructura y servicios básicos totalmente adecuados y restablecer los barrios marginales con el fin de la rectificación de la clase de vida de los pobladores. La problemática existente del lugar está basada en información documental del distrito de san Martín de Porres donde se originó la separación del sector I y II generando dos sectores desiguales

a lo que la marginalidad urbana se observó en las condiciones de vida de los residentes, es así como el sector I del distrito mantiene una problemática importante que es la inseguridad ciudadana, que probablemente se da porque sus espacios públicos incentivan a los comportamientos negativos de estos como calles con difícil acceso, terrenos baldíos con reducida visibilidad, áreas poco vigiladas, hacinamiento, pérdida de espacios públicos y carencia de iluminación la cual afecta el derecho que todo individuo tiene a la vida, a la libertad y a la seguridad. Teniendo en cuenta la dimensión espacial para así conocer el vínculo existente entre la condición de la vida urbana y la delincuencia, es decir, como el diseño de un lugar de la ciudad afecta o ínsita a la comisión de actos delictivos.

Por ello el estudio busca responder, ¿De qué manera la marginalidad urbana a través del déficit urbano impacta en el ambiente crimífugo del Sector I del distrito de San Martín de Porres?, teniendo como problemas específicos ¿De qué manera las infraestructuras de las viviendas influyen en la inseguridad habitacional en el sector marginado?, ¿De qué manera la informalidad en el entorno influye en las conductas de los residentes del sector marginado? y ¿Cómo la escasez de los servicios básicos como falta de alumbrado público influye en el comportamiento social de los residentes del sector marginado?

Asimismo, también formulamos el objetivo general de estudio se busca determinar de qué manera la marginalidad urbana a través del déficit urbano impacta en el ambiente crimífugo del Sector I del distrito de San Martín de Porres como también mencionando los objetivos específicos que son determinar como la infraestructura de las viviendas influye en la inseguridad habitacional, determinar como la informalidad del entorno mediante la ocupación de las vías públicas influye en las conductas de violencia verbal y determinar como la escasez de los servicios básicos como la falta de alumbrado público influye en el comportamiento social de los residentes.

Es por ello que, mediante lo descrito, la hipótesis de estudio está enmarcada en la deficiencia del diseño urbano y su infraestructura inadecuada para la población, es una problemática que ocasiona ciertos desajustes en el ambiente

crimifugo del lugar, asimismo, genera las conductas negativas, la falta de espacios de convivencia. Tenemos como hipótesis específicas, la infraestructura de las viviendas en mal estado influye negativamente en la inseguridad habitacional, la informalidad del entorno mediante la ocupación de las vías públicas influye en las conductas generando violencia verbal y como tercera hipótesis específica la escasez de los servicios básicos como la falta de alumbrado público influye negativamente en el comportamiento de los residentes del sector marginado.

Asimismo, mi estudio se desarrolla dentro de la línea de investigación de urbanismo sostenible, analizar un entorno urbano que no atente contra el medio ambiente, y que proporcione recursos urbanísticos suficientes, no sólo en cuanto a las formas, sino también por su funcionalidad, como un lugar que sea mejor para vivir.

La investigación busca analizar los estragos sociales por una bipartición de la ciudad, a sido un proceso de modernización desigual que generó sectores aislados que impactan en los comportamientos sociales de los residentes, así mismo los procesos de desigualdad social y barreras materiales e inmateriales que se relacionan con el desarrollo de la urbanización del sector I Es por ello que es necesaria la investigación ya que ayudará a complementar el conocimiento y entender la percepción que origina el espacio urbano en sus residentes y será trascendental para el proceso de integración urbana del sector I, y así futuras investigaciones en temas urbano sociales tomen como base los datos y conceptos generados a través de las vivencias y conductas de los residentes del sector I y mejoren los planes de integración urbana a nivel local y nacional como también se prevé disminuir la ineficiente planificación del diseño urbanístico por sectores que ocasiona segregación y grupos que utilizan el espacio como herramienta en el proceso de identificación social a través de patrones económicos, culturales y/o urbanísticos.

II. MARCO TEÓRICO

Para el desarrollo del proceso de estudio, se analizó estudios científicos tomados como antecedentes en el ámbito nacional e internacional (Ver Anexo-Tabla 50 y 59). Así también, se realizó un desarrollo del constructo mediante el método de diálogo debate (Ver Figura 32).

En primera instancia Concha (2022) menciona que un espacio con altos niveles de percepción de inseguridad no siempre es un espacio con altos índices de incidencia de delitos, sin embargo, esta percepción si puede ocasionar que el espacio pierda funciones vitales y se transforme en un territorio olvidado ya que un diseño seguro reduce considerablemente la ocasión de producirse un delito e incrementa notablemente la percepción de seguridad en el espacio, pero su aplicación por sí sola no asegura la eliminación de la delincuencia, es necesario que las estrategias de prevención situacional formen parte de una estrategia integral que también involucre otras disciplinas, de lo contrario se puede generar únicamente un falso efecto de solución y el desplazamiento del problema a otro territorio. Esta postura puede verse criticada al analizar la investigación de Gomez (2019) hace hincapié a que el espacio tanto como el diseño urbano y arquitectónico de un lugar puede causar algún tipo de conducta negativa y violenta. Es decir se refiere a que los espacios públicos pueden ser más densos, mejor planificados y cuidados para influir de una manera positiva en las personas, a su vez se debe considerar más bien el derecho a vivir en seguridad, paz y dignidad en cualquier parte de la ciudad ya que también es de vital importancia combatir la delincuencia y las violencias mediante adecuados diseños urbanos, arquitectónicos en espacios públicos y privados así limitar sus intenciones violentas y delictivas de las personas de cometer conductas antisociales para reducir este tipo de problemas brindándole tranquilidad como seguridad a los residentes.

De mi parte considero importante que, el déficit urbano influye en la inseguridad ciudadana ya que la falta de alumbrado público, las calles con difícil acceso, los espacios públicos en malas condiciones entre otros motivan a cometer el delito en algún lugar sin embargo las personas que residen ahí tienen un papel muy importante para ayudar a reducir la inseguridad ciudadana como en muchos casos los mismos habitantes tienden a transformar una ciudad desde la

estructuración y la forma de vida ya que promover la posibilidad de ver y ser visto ayuda a mantener un espacio más seguro y así aumentar el control por parte de los usuarios en los espacios públicos como en sus viviendas y a su vez reforzar la participación de los habitantes a la identidad vinculada con el espacio público involucra a la comunidad en su mantenimiento y tener en cuenta el sentido de pertenencia, se consigue que los ciudadanos sientan ese espacio como propio.

Ruiz (2021) Analiza la temática que habla de lo psicosocial y la resiliencia en jóvenes adolescentes con antecedentes de vida callejera según un nivel de rastreo donde exista resiliencia y así intervenir en el comportamiento psicosocial de las personas. Sin embargo, menciona que una persona tiende a defenderse cuando se ve amenazado en cualquier aspecto de la vida o en un determinado momento es decir que el comportamiento que tiene una persona ya sea negativa tiende a tenerla por la influencia del entorno de algún modo y esto significa un determinante clave que refleja toda persona ya sea con conductas saludables o no, a esto se refiere al mencionar el desarrollo psicológico y social de una persona y así determinar su adecuación al ambiente o a algún lugar donde se encuentre y donde este se desenvuelve y se toma en cuenta que debe primar el bienestar en general de una persona en este caso de un adolescente. Como contra ejemplo la investigación de Serrano (2019), donde afirma que un lugar y una persona tiene una extensa vinculación de por medio es decir la delincuencia y la ciudad están estrechamente ligados por medio de la morfología de los espacios públicos, las condiciones sociales en la que vive una persona o los residentes de un sector y es un aspecto determinante mencionar que el surgimiento o inhibición de actividades violentas, delictivas ocurren en espacios en mal estado o deterioro es por ello que el crimen se localiza mayormente en lugares que por sus características tanto físicas como sociales dan una mayor facilidad para cometer ese tipo de actos delictivos. A su vez una zona vulnerable genera como resultado una gran cantidad de factores de riesgo para la vida, siendo pocos los factores de protección para el residente del lugar.

Desde mi postura es importante que, los espacios de convivencia aporten positivamente a la resiliencia, ante los problemas vividos de delincuencia, informalidad de acuerdo al contexto inmediato, ya que se podría plantear soluciones integrales considerando la realización de prácticas en responsabilidad social, dado que el contexto en el cual se desarrollan los adolescentes surgen carencias tanto emocionales como materiales y que el apoyo de los estudiantes sería provechoso para tratar las problemáticas presentes y en el contexto en que están inmersos. Por otro lado, de acuerdo al contraejemplo considero que, la informalidad, delincuencia, las condiciones de vida y los factores de riesgos, son visualizados con más frecuencias en los espacios que no tienen un control político es por ello que, el déficit urbano se visualiza cada día en decadencia.

En cuanto al ejemplo de Ccopa et al. (2020) aborda el problema de delincuencia juvenil generado principalmente por las dificultades económicas y el desarrollo de la población con servicios de precarización como los servicios de salud y educación que son factores importantes que conducen a la delincuencia juvenil a cometer actos ilícitos, en el Perú el factor social y ambiental influye principalmente en la problemática de la inseguridad ciudadana dado que las circunstancias o los lugares en las que habitan los incentiva a tener una conducta antisocial y también las amistades que los rodea, pero también menciona que la falta de atención por parte de los padres y las autoridades o el apoyo hacia los jóvenes es un hecho que les conduce a tener conductas inadecuadas, por otro lado el factor económico y la falta de prácticas severas y continuas es la que involucra a los jóvenes en actos delictivos ya que las remuneraciones son mal usadas sin ninguna intención de ahorro y así cuando no tienen el dinero suficiente optan por tener conductas inapropiadas, a su vez la falta de participación de los jóvenes a las juntas vecinales que realizan los sectores de una ciudad hace que no se involucren ni se preocupen por sus semejantes. Por otro lado, como contra ejemplo Humpiri, A. M. (2021) menciona sobre la vinculación que existe entre la seguridad de un lugar y el planteamiento estratégico así determinar la reducción de la delincuencia mediante el conocimientos de los focos generadores de ello lo que trae consigo la deficiencia en la gestión con respecto a la seguridad ciudadana y que genera efectos negativos en la seguridad pública sin embargo uno de los alcances como

la participación ciudadana menciona que en forma integral ayudaría con respecto al dominio social pero a su vez la seguridad urbana y las normas de control social estarían destinados a regular el uso de los espacios públicos las reglas distintas a las tradicionales de seguridad ciudadana, por ello enlazar una manera de modificación social en el lugar evoca una percepción de seguridad y porque este factor de percepción se ha convertido en un tema muy importante de la seguridad en muchas ciudades.

De acuerdo a lo investigado mi postura acerca de los problemas evidenciados es que, las dificultades económicas y el aumento poblacional, la falta de empleo y la forma y calidad de vida influye en las conductas inapropiadas de las personas y con mayor efecto en los jóvenes debido a la ausencia de los padres, por otro lado, todo va de la mano por parte de la poca participación de las autoridades y escasa participación de los habitantes de un lugar porque estos van a determinar un dominio en el aspecto social como también a la seguridad ciudadana y de esa manera apoyarse con las reglas o normas del uso adecuado de los espacios públicos a comparación de las tradicionales en el aspecto de la seguridad ciudadana.

Como ejemplo, Escudero, L. E. (2016) examina la compleja correlación entre las manifestaciones de desigualdad espacial y social en la ciudad de Teherán con respecto al concepto de segregación, observa las causas y consecuencias de la segregación en Teherán y proporciona una visión de los conceptos de segregación socioespacial y efectos de barrio y crea un vínculo entre ellos, influenciado por el paradigma crítico. Por otro lado, como contra ejemplo Combre, P. J. P. (2021) Aborda el sensible tema de los residentes en áreas urbanas marginadas y propone soluciones para mejorar los parámetros de calidad de vida a través del acceso a redes multidisciplinarias de conocimiento e información, El acceso al conocimiento se muestra como una necesidad primordial, en condiciones en que la eficiencia es imperativa y el desarrollo sostenible se basa en un aporte mínimo de recursos a cambio de un máximo de producción de valores.

Por medio de mi postura, la desigualdad se genera a raíz de la delincuencia, la falta de planificación, los cuales permiten no tener relación y confianza con

grupos y percepciones marginadas, es esencial como estrategia clave en la prevención del delito menciona que los trabajos en conjunto sin embargo la delincuencia urbana es un fenómeno social muy complejo tiene un impacto positivo enormemente las planificaciones urbanas cuando dan espacio para realizar distintas actividades en el lugar ya sea formales e informales así también impulsa la recuperación y el mantenimiento de los espacios públicos haciendo que las oportunidades y los servicios estén aptos para los grupos marginados. Por otro lado, un lugar marginado genera de alguna manera un confort totalmente básico para los usuarios y habitantes que están en esos lugares dependiendo cual sea su entorno vivencial se necesita tener un acceso a desarrollarse socialmente bien.

Adel, H. & Salheen, M. & Mahmoud, R. A. (2016), que habla sobre la deficiencia que trae consigo una marginalidad urbana que se da por un factor de degradación y de un crecimiento heterogéneo como proceso de una ciudad, la inestabilidad se da por un surgimiento de lugares o zonas periféricas o alejadas donde destaca el tema de fragmentación y también la desintegración socio urbana con problemas identitarios pero a su vez con desconfianza por parte de los residentes del lugar, así mismo menciona que es de vital importancia la planificación urbana porque con ello ayuda a prevenir la inseguridad ciudadana por medio de espacios públicos bien diseñados, parques verdes adecuados para la convivencia de un sector entre otros. Por otro lado, Perea (2019) menciona que no se toma en cuenta el ámbito policial en muchos lugares o la represión de poder abordar esta gran problemática de la violencia, criminalidad y delincuencia en sus diversas expresiones que son los robos, hurtos, homicidios, entre otros. Por otro lado, las limitaciones con respecto al acceso del empleo, la educación, la salud, la participación política son factores que si inciden en el incremento de la delincuencia y criminalidad de un lugar y ello está dentro de contextos determinados. Por lo que, mediante la postura visualizada, se puede mencionar que, tal sentido de diseño urbano tiene una compleja correlación entre las manifestaciones de desigualdad espacial y social en la ciudad, genera las causas y consecuencias de la habitabilidad adecuada en un barrio y proporciona una visión de los conceptos de segregación socio espacial y efectos de barrio y crea un vínculo entre ellos, influenciado por el paradigma crítico, mientras que por otro lado, la degradación y marginalidad urbana es un contexto que se da por los lugares

alejados o zonas periféricas que ocasionan una segregación urbana y a la vez una separación de los propios usuarios de esa manera se vuelve más complicado para el ente policial realizar los trabajos en bien de la comunidad para reducir la delincuencia y la problemática principal sobre la criminalidad.

Siguiendo con el ejemplo, López (2016) Analiza la temática que habla de lo psicosocial y la resiliencia en personas con antecedentes de vida en la calle según un nivel de rastreo donde exista resiliencia y así intervenir en el comportamiento psicosocial de las personas. Asimismo, se da condiciones de precariedad en el ámbito familiar y social con falta de acceso a igualdad de oportunidades entre las personas como el deterioro de las condiciones laborales que generó esta problemática de marginalidad y necesidad de la población, siendo una de las más afectadas en los jóvenes que se hallan en una fase de abandono. Por otro lado, como contra ejemplo Palomino & Arquíñego (2021) mencionan que en el contexto urbano referente a la arquitectura se busca propiciar el bienestar de las personas que viven en dicho sector así mismo tratan de desarrollar lo mencionado en el distrito de el agustino en lima esa propuesta está basada en una expectativa urbana planificada como también intentan llegar a un modelo de vivienda socialmente sostenible a través de un ambiente crimifugo sin ninguna percepción para las personas a cometer actos de delito contra sus semejantes donde los principales factores que toman en cuenta son la sostenibilidad y el tema social, ambiental y económico, en tal sentido una vivienda con una buena infraestructura toma un papel muy importante en la decisión de las personas ya que una calidad de vida precaria genera una sensación de desigualdad como de oportunidades ambientales y económicas.

De acuerdo a los criterios de las investigaciones, se puede visualizar que, los comportamientos psicosociales de las personas se dan en condiciones de precariedad en el ámbito familiar y social, por otro lado, mencionan que, existen criterios de armonía ya que, la vivienda e infraestructura toma un papel muy importante en la decisión de los habitantes, logrando desarrollar una integración urbana y social entre los diferentes participantes del mismo lugar. Por otro lado, los espacios de convivencia sirven para generar un contexto favorable dentro de los problemas psicosociales, asimismo se pueden plantear actividades sociales, que

respondan al desarrollo de un sector urbano. Las carencias no son sinónimos de peligro, en distintos casos es sinónimo de superación.

Además, tenemos como ejemplo a Balarin & Alcázar (2017) menciona que una vida en situación vulnerable con presiones económicas o ya sea familiares evoca un alto costo de necesidad y así buscar una oportunidad que muchas veces lleva a las personas a desertar una conducta adecuada y así verse perjudicados por esta necesidad que muchas veces es no intencional, a pesar que sus aspiraciones y expectativas son muy buenas la falta de recursos económicos y de tiempo es una barrera para seguir formándose de bien para la mayoría de los jóvenes que viven en sectores marginados lo cual conlleva a un a vulnerabilidad en el ámbito laboral y encontrándose en esa circunstancias la mayoría de personas aceptan trabajo de mala calidad para obtener el dinero que es muy necesario para solventar sus necesidades, pero a su vez menciona que ello también conlleva a otras personas a cometer actos inapropiados por la necesidad que tienen. Por otro lado, como contra ejemplo Pereyra (2016) menciona que las personas se reúnen en un espacio de convivencia por grupos y que esto influye determinantemente en la calidad de vida lo que evidencia de vital importancia a las condiciones físicas del lugar para el desarrollo de los residentes en su vida cotidiana. En tal sentido, la falta de recursos tanto económicos, estructurales y como el apoyo familiar es muy importante para una calidad de vida satisfactoria para los jóvenes ya que de esa manera estarían enmarcados a tomar buenas decisiones para su vida a futuro sin perjudicar a la sociedad. Esta postura puede verse criticada al analizar la forma integral, donde se considera el hacinamiento, la falta de servicios básicos,, el acceso a la salud, al trabajo; No solo garantizar un inmueble, se continúa con la misión de disminuir la cifra de familias sin vivienda definitiva, es por eso que alinear las políticas habitacionales hacia una vivienda íntegra debe ser la prioridad del Estado, otro de los aspectos que han dificultado el desarrollo de las políticas habitacionales, a través de la historia, son las diferentes visiones de vivienda que han tenidos los gobiernos, la pérdida de la concepción de la vivienda como un derecho fundamental trajo consigo consecuencias como concentrar las políticas habitacionales solo en disminuir el déficit de vivienda, más allá de lo que significa la vivienda definitiva para las familias beneficiarias.

Bases teóricas y conceptuales

En bases teóricas, Germani (1962). Menciona que “la marginalidad urbana es un concepto que se sitúa dentro de la teoría de la modernización, según la cual las sociedades "subdesarrolladas" se caracterizan por la coexistencia de un segmento tradicional y otro moderno, siendo el primero el principal obstáculo para alcanzar el crecimiento económico y social, autosostenido. La noción de "marginal", en su concepción más abstracta, remite a las zonas en que aún no han penetrado las normas, los valores ni las formas de ser de los hombres modernos. Se trata entonces de vestigios de sociedades pasadas que conforman personalidades marginales a la modernidad”.

En bases conceptuales de acuerdo a las teorías planteadas, Rebolledo (2009) nos menciona que el “déficit urbano se comprende como el conjunto integrado de carencias urbanas y habitacionales que afectan significativamente el hábitat residencial y la calidad de vida de la población”.

En el ambiente crimífugo según Vozmediano y San Juan (2010) mencionan que “los espacios “crimífugos” son aquellas zonas donde no se comente, o no se suelen cometer delitos, es decir, lugares que por alguna razón inhiben el delito; por otro lado, los espacios crimípetos son aquellas zonas que acumulan actos delictivos, es decir que por su forma, situación o decoración favorecen la comisión de delitos”.

García Ruiz (2016) aborda el estudio de las víctimas de la delincuencia medioambiental, siendo estas “el conjunto de personas afectadas por los usos ambientales, así como poblaciones discriminadas y desplazadas, se interesa en la relación entre las acciones políticas en defensa de los derechos humanos de los ciudadanos de hoy y de las acciones necesarias para preservar los derechos medioambientales para las generaciones futuras”

Asimismo, Gallego (2004) menciona que la infraestructura en la ciudad toma un papel muy importante dentro del territorio, como las construcciones que representan la valentía del ser humano al darle solución a problemas comunes y tener en cuenta una conquista social que limita una acción personal, transformando esto en algo que nos permite actuar, como el soporte que hace posible muchas acciones directas. En la ciudad una construcción colectiva, es un elemento común que hacen posible su existencia constituyéndose como soporte de la vida y de la imagen urbana.

Haramoto (2018) habla sobre “las condiciones de un habitad se entienden no solamente como la unidad que une a un determinado grupo, sino que esto es un sistema integrador por la infraestructura y el valor de los servicios en la urbanización, como también el equipamiento social y comunitario dentro de un contexto cultural, económico, político, físico y ambiental.”

según Dave, (2000) una gran parte de las actividades desarrolladas en una comunidad, evoca espacios en donde adquieren un papel muy relevante con respecto a la percepción de un usuario, esto repercute notablemente al comportamiento social por esto la psicología del espacio es un resultado de interacción entre habitantes y los lugares que habitan.

Según Luneke (2021) La inseguridad en las zonas urbanas deterioran el estado emocional de los habitantes, asimismo generan más delincuencias y los espacios urbanos públicos como habitacionales siguen un mecanismo de desprotección ya que la ciudad se encuentra descuidada.

Según Jauregui (2021) Las conductas que se generan en el ambiente depende de la voluntad a la que se encuentra la sociedad, asimismo, existen conductas positivas, verbales, negativas, involuntarias, que surgen a raíz del comportar y de la manifestación de interacciones.

Finalmente, Ruiz & Romano (2019) consideran que, la integración es un tema muy discutido, debido a la planificación, diversidades, inclusión y justicia que

se imparte dentro de un espacio, la integración se conceptualiza por las articulaciones y mezclas sociales que se desarrollan en un determinado lugar, asimismo el espacio materializado tiene mucha relevancia al momento de la integración.

Como planteamiento teórico propio “se plantea el estudio en base a la reacción de los residentes de un sector marginado ante el daño del déficit del espacio y las peticiones sociales en relación con el ambiente crimífigo en donde se inhibe de actos delictivos ya que los movimientos medioambientales se han convertido en un elemento central en la identificación, detección y prevención del crimen medioambiental”

III. METODOLOGÍA

3.1. Tipo y Diseño de investigación

3.1.1. Tipo de investigación

Es sustantiva básica ya que se presentaron los hechos recopilados del caso de estudio del sector marginado del distrito de San Martín de Porres que explican las características del fenómeno a estudiar. Después de haber realizado el planteamiento de los objetos en mi investigación, se esperaba obtener la información que se requería para responderlos, de esa manera se realizó a través de dos fases del tipo de investigación sustantiva, porque se analizó en el ámbito de la realidad social y natural, iniciando en lo descriptivo, en la que se encontraron realidades y hechos para la recopilación de información del caso de estudio del sector I del distrito gracias al uso de la técnica de observación, donde se observó el déficit urbano en el lugar, en ese sentido se dio pase a lo explicativo, para responder el cuestionamiento de las características que presenta el fenómeno , es decir de que manera el déficit urbano impacta en el ambiente crimífero del lugar.

3.1.2. Diseño de Investigación

Se estudiaron a las variables desde una perspectiva teórica como también de observación de la realidad en un entorno natural sin intervenir de forma experimental o física en el desarrollo del mismo y tampoco imponer ningún tipo de control, es así que el diseño fue no experimental, porque se estudiaron las realidades y fenómenos del lugar de acuerdo al proceso que atravesaron con respecto al entorno del Sector I de San Martín de Porres.; la investigación es de corte longitudinal de tendencia por el motivo de que se estudia la afectación del déficit urbano a la población con respecto al ambiente crimífero y se realizó para tener una visión de los sucesos del fenómeno encontrados de un sector específico (sector I) con respecto al paso del tiempo.

3.1.3. Enfoque de investigación

El enfoque fue Mixto, se dio a conocer el análisis de las variables déficit urbano y ambiente crimífugo mediante teorías científicas, los mismos que fueron procesados por el software Atlas Ti 9, ya que seguidamente se procedería a ser vinculado con resultados obtenidos en la recopilación de datos cualitativos y cuantitativos en concordancia con mis instrumentos, las que fueron aplicadas al sector que fue escogido, siendo procesadas e interpretadas en el software MAXQDA, mejorando y sintetizando mi investigación mediante la aplicación de entrevistas a los residentes del sector de estudio y profesionales especializados en el tema. A raíz de ello se procedió al estudio mixto, porque se analizó a fondo la información de datos, teniendo en cuenta un aumento de pruebas conocidas por mis variables desde el punto de vista de ambos enfoques.

3.1.4. Nivel de investigación

El nivel corresponde al descriptivo – explicativo causal por el hecho del análisis exhaustivo del fenómeno de estudio conforme a la afectación de la población por el ambiente crimífugo.

3.1.5. Método de investigación

El método que se realizó en la investigación fue el híbrido, donde en la parte inductiva analicé los hechos concretos del lugar y en el método deductivo se hizo un análisis exhaustivo sobre la marginalidad urbana del sector de estudio en comparación con las realidades presentes o bases científicas.

3.2. Variables y Operacionalización

Variable 1. Definición conceptual de “el déficit urbano, se comprende como el conjunto integrado de carencias urbanas y habitacionales que afectan significativamente el hábitat residencial y la calidad de vida de la población”. Según Rebolledo, A. (2009)

Se operacionalizó en tres dimensiones: infraestructura, informalidad y servicios lo que permitió determinar el diseño urbano actual que atraviesa la población del distrito de san Martín de Porres.

Con el ordinal de tipo Likert; de enfoque cuantitativo. (ver tabla 11)

Variable 2. Definición conceptual de “ambiente crimifugo” según (Flores, 2018) está enmarcada en la vida cotidiana de la persona, que dentro de los problemas sociales que existen debe llevarse de manera armoniosa y ordenada, asimismo, bajo las características de inseguridad, conductas e integraciones estos deben estar lejos en cuanto al pensamiento urbano de los problemas existentes.

Se operacionalizó en tres dimensiones: inseguridad, conductas e Integración lo que permitió constatar si el ambiente crimifugo se ven reflejados de manera negativa en los adolescentes del distrito de san Martín de Porres.

Con el ordinal de tipo Likert, de enfoque cualitativo, ya que se analizó el fenómeno de estudio mediante la observación. (ver tabla 11)

3.3. Población, muestra y muestreo

3.3.1. Población

El universo de la investigación lo conformaron los habitantes del Sector I “distrito de San Martín de Porres”. Según el censo del 2017 son 62430 habitantes ya para ello se aplicó la fórmula de tasa de crecimiento de la zona de estudio del distrito que es 0.06, la población estimada para el año 2022 asciende a 99888 habitantes. Los criterios de inclusión la conformaron los habitantes a personas mayores de los 15 años de edad del sector I del distrito de san Martín de Porres, porque son los principales actores directos afectados. Por otro lado, para los criterios de exclusión se descartó a los menores de 15 años ya que se necesita la supervisión de un adulto para realizar los cuestionarios como también a los transeúntes extranjeros y nacionales.

- Fórmula para hallar la tasa de crecimiento anual (lugar de estudio)

$$r = \left[\left(\frac{P_t}{P_o} \right)^t - 1 \right] \times 100 \quad r=0.06$$

Nota. Fórmula recuperada del Inei y Procedimiento Propio.

Fórmula para hallar el crecimiento de la población

$$P_t = P_0(1 + r)^t$$

Por lo tanto:

Pt: Población al año en el que se desea proyectar.

Po: Población en el último año de datos censales.

r: Tasa de crecimiento.

t: Cantidad de años entre 2017 y 2022.

Reemplazando variables: $P_{(2022)} = 62430 (1 + 0.06)^{1/5}$

$$P_{(2022)} = 99888$$

Nota. Fórmula recuperada del INEI y procedimiento propio.

3.3.2. Muestra

Aplicando la fórmula de Conchrans, se tienen como resultado una muestra de 321 habitantes, tomando como fuente la metodología de la investigación de elaboración de tesis (Ñaupá, Mejía, Novoa y Villagómez 2013, p, 207) que trata de investigaciones serias con la concurrencia de procedimientos matemático – estadísticos.

- Fórmula para hallar la población finita

Por lo tanto:

$$n = \frac{NZ^2 pq}{(N - 1)E^2 + Z^2 pq} =$$

n: Tamaño de muestra buscado

N: Tamaño de población o universo

Z: Nivel de confianza

e: Error de estimación máximo aceptado

p: Probabilidad que ocurra el evento (éxito)

q: Probabilidad que no ocurra el evento

Reemplazando variables

$$n = \frac{1.96^2 (0.5)(0.5)}{(99888 - 1)0.05 + 1.96^2 (0.5)(0.3)}$$

$$n = 322$$

Nota. “Fórmula recuperada del INEI y procedimiento propio”.

3.3.3. Muestreo

Se tomo en cuenta el muestreo probabilístico, porque todos los elementos de la población tienen la misma posibilidad de ser escogidos y se obtienen

definiendo las características de la población y el tamaño de la muestra, y por medio de una selección aleatoria o mecánica de las unidades de análisis.

3.4. Técnicas e instrumentos de recolección de datos

3.4.1. Técnica 1: Observación

Instrumento 1: Fichas de observación

Instrumento desarrollado por la investigadora en base a la descripción de la realidad problemática con respecto a las variables, cuyo objetivo es describir y analizar de manera física de esa manera tenga una mayor abducción de la realidad que acontece el lugar de estudio. (Ver Figura 35 al 44)

3.4.2. Técnica 2: Entrevistas

Instrumento 2: Guía de entrevistas

Se usó entrevistas de tipo semi estructurada para los especialistas nacionales e internacionales, entidad gubernamental y agentes inmobiliarios del distrito de San Martín de Porres; y a su vez, entrevistas no estructuradas dirigida a los residentes del sector marginado.

3.4.3. Técnica 3: Encuesta

Instrumento 3: Cuestionario

El cuestionario consta de preguntas estructuradas conformadas por 20 ítems, se realizó mediante el uso de una plataforma virtual, Google forms, a los residentes del sector I del distrito de San Martín de Porres, para obtener información que testifique lo acontecido. Como también se tuvo en cuenta preguntas que fueron desarrolladas en cumplimiento de lo indicado en la matriz de consistencia. (Ver Tabla 12)

3.4.4. Validez

En la validación de los instrumentos, fue importante que sea aprobada mediante el análisis, reflexión y juicio de expertos multidisciplinarios tanto nacionales como internacionales; así también de su correcta aplicación con el objetivo de poder medir las variables de estudio.

Tabla 1

Participantes de validación mediante juicio de expertos

N	Juicio de expertos	Especialidad	Calificación variable 1	Calificación Variable 2
1	"Gissela Vidal Carranza	"Arquitecta"	Aplicable	Aplicable
2	"Peña Corahua, Julio Daniel"	"Lingüística"	Aplicable	Aplicable
3	"Demetrio Julian Quispe Ayllón"	"Economista"	Aplicable	Aplicable

Nota. Elaboración propia, 2022

3.4.5. Confiabilidad

Se tuvo en cuenta el coeficiente de Alfa de Cronbach para medir la confiabilidad del método de análisis por medio de la aplicación del Test (Prueba piloto) y Re - test aplicado en una determinada población de 20 personas residentes del sector I del distrito, donde el resultado del Alfa de Cronbach determinó un puntaje de 0.83, siendo un excelente rango de confiabilidad.

Figura 7

"Fórmula de confiabilidad"

$$\alpha = \frac{K}{K - 1} \left[1 - \frac{\sum S_i^2}{S_T^2} \right]$$

Tabla 2

Rango de confiabilidad del Alfa de Cronbach

<i>Estadísticas de fiabilidad</i>		<i>Estadísticas de fiabilidad</i>	
Alfa de Cronbach	N de elementos	Alfa de Cronbach	N de elementos
,833	18	,763	18

Nota. Elaborado por la autora, 2022.

Tabla 4*Coficiente de confiabilidad del instrumento*

Valoración de resultados		<i>Nota.</i>	Valoración de resultados	
Totalmente de acuerdo	5	Elaborado por la autora, 2022.	Totalmente de acuerdo	5
De acuerdo	4		De acuerdo	4
Indeciso	3		Indeciso	3
En desacuerdo	2		En desacuerdo	2
Totalmente desacuerdo	1		Totalmente desacuerdo	1
Formula de Test y re Test			Formula de Test y re Test	
Test y re Test		3.5.	Test y re Test	
=	0.83087398		=	0.763087398
(K)Numero de ítems=	18		(K)Numero de ítems=	18
(VT) Varianza total=	14.09		(VT) Varianza total=	16.09

Procedimientos

Dentro del procedimiento de la investigación para que esta sea más eficiente, se optó proceder con ciertas interrogantes que me permitió analizar el problema de estudio, lo que fue valido por el asesor a cargo, posterior a ello consideré una cantidad de instrumentos que me permitió recolectar datos de la realidad problemática de estudio, esto con el fin de que el problema sea estudiado a fondo para una mayor precisión en la información recolectada; de esa manera fue un aporte muy importante ya que me sirvió para poder realizar análisis estadísticos, lo cual me permitió obtener resultados sobre la investigación.

3.6. Método de análisis de datos

Se usó el software MAXQDA para obtener el análisis de resultados cuantitativos ya que la interpretación de toda la información se dió en base a

gráficos estadísticos. Como también se consideró al programa Atlas-ti9 para el análisis cualitativo se dónde se realizó las codificaciones respectivas y contar con información extensa que consiste en filmaciones, anotaciones, fotografías, etc. Posterior a ello se verificará que contemple una buena calidad de información procesada, donde finalmente se preparará el análisis a través de una comparación de datos.

3.7. Aspectos éticos

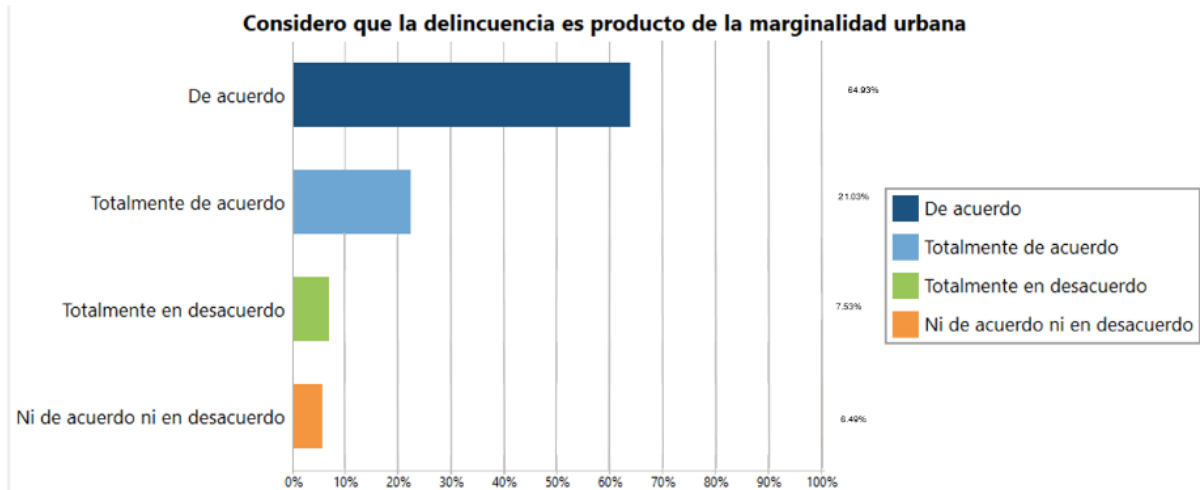
Se investigó teorías que tienen relación directa al tema, además de contar con antecedentes que manifiestan al trabajo con datos reales que serán recopilados por los investigadores. Dichos datos dieron validez y confiabilidad a la investigación respetando todas las ideas tanto como las propuestas de distintos investigadores.

IV. RESULTADOS

4.1. Resultados de la encuesta:

La encuesta fue realizada a un total de 322 personas residentes del sector I del distrito, con una duración de 5 días; en lo que se obtuvo un porcentaje de respuesta del 100%; se vio pertinente considerar en el análisis el grado de satisfacción sobre algunos ítems del cuestionario.

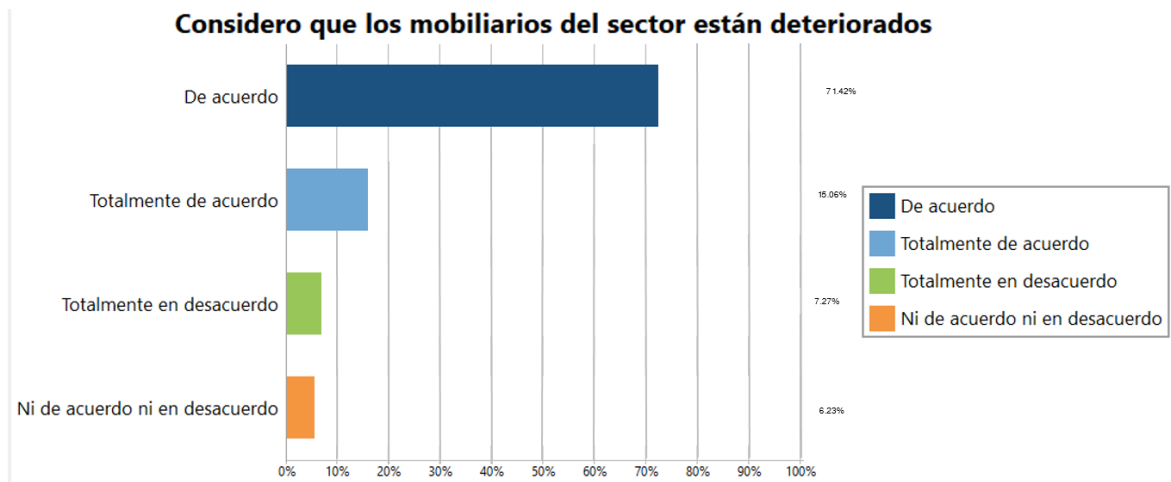
Figura 8 Considero que la delincuencia es producto de la marginalidad urbana



Fuente: Elaborado en Maxqda 2022

Interpretación: el 64.93% de la población considera que la delincuencia es producto de la marginalidad urbana, mientras que el 21.03% considera estar totalmente de acuerdo, el 7.53% totalmente en desacuerdo y el 6.49% ni de acuerdo ni en desacuerdo.

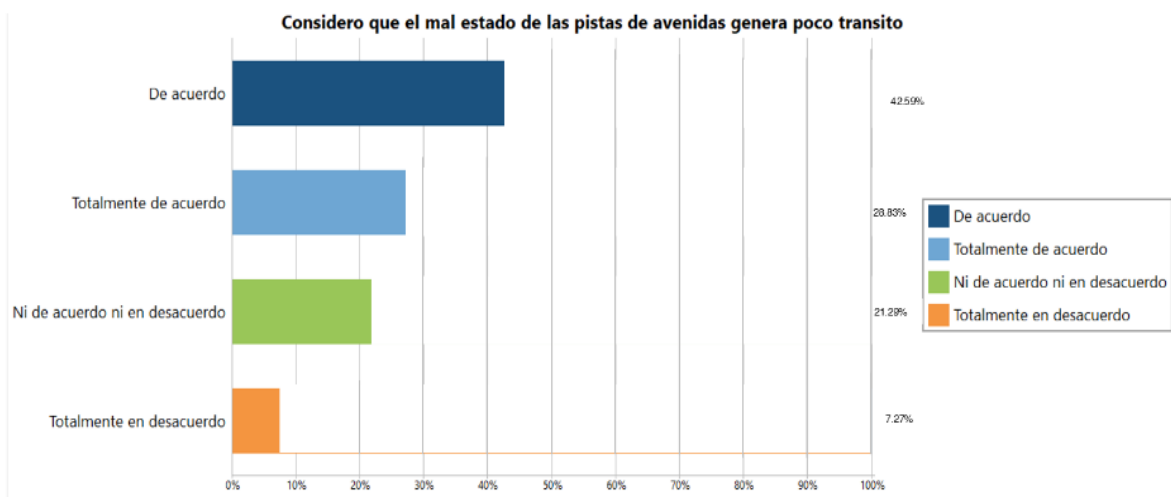
Figura 9 Considero que los mobiliarios del sector están deteriorados



Fuente: Elaborado en Maxqda 2022

Interpretación: el 71.42% de la población considera que los mobiliarios del sector están deteriorados, mientras que el 15.06% considera estar totalmente de acuerdo, el 7.27% totalmente en desacuerdo y el 6.23% ni de acuerdo ni en desacuerdo.

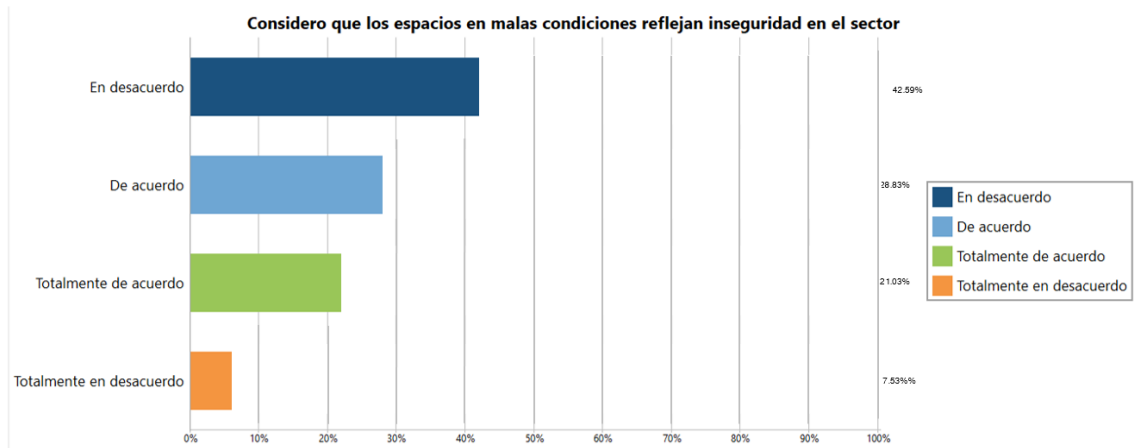
Figura 10 Considero que el mal estado de las pistas de avenidas genera poco tránsito



Fuente: Elaborado en Maxqda 2022

Interpretación: el 42.59% de la población considera que el mal estado de las pistas genera poco tránsito, mientras que el 28.83% considera estar totalmente de acuerdo, el 21.29% ni de acuerdo ni en desacuerdo y el 7.27% totalmente en desacuerdo.

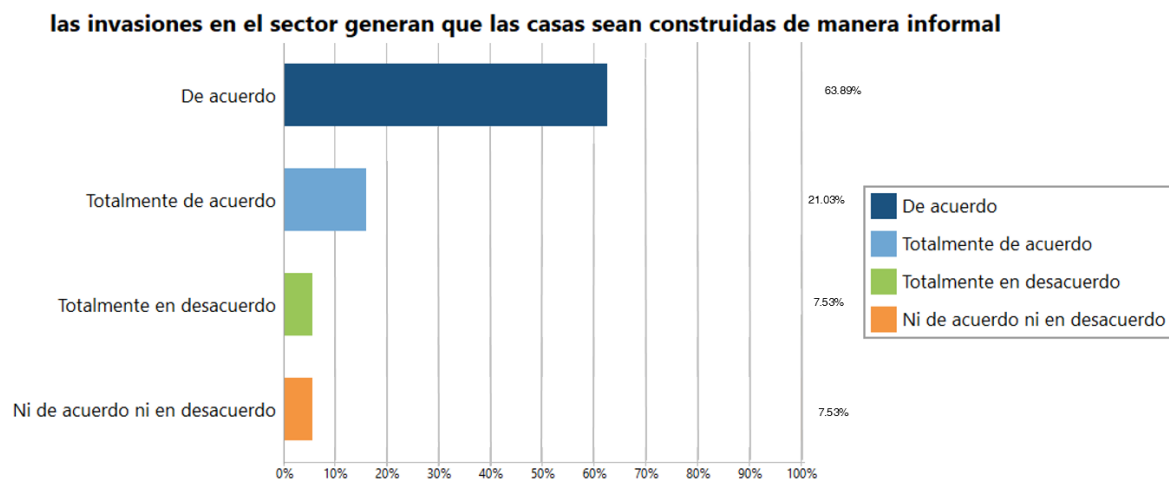
Figura 11 Considero que los espacios en malas condiciones reflejan inseguridad en el sector



Fuente: Elaborado en Maxqda 2022

Interpretación: el 42.59% de la población considera estar en desacuerdo que los espacios en mala condición reflejan la inseguridad del sector, mientras que el 28.83% considera estar totalmente de acuerdo, el 21.03% totalmente de acuerdo y el 7.53% totalmente en desacuerdo.

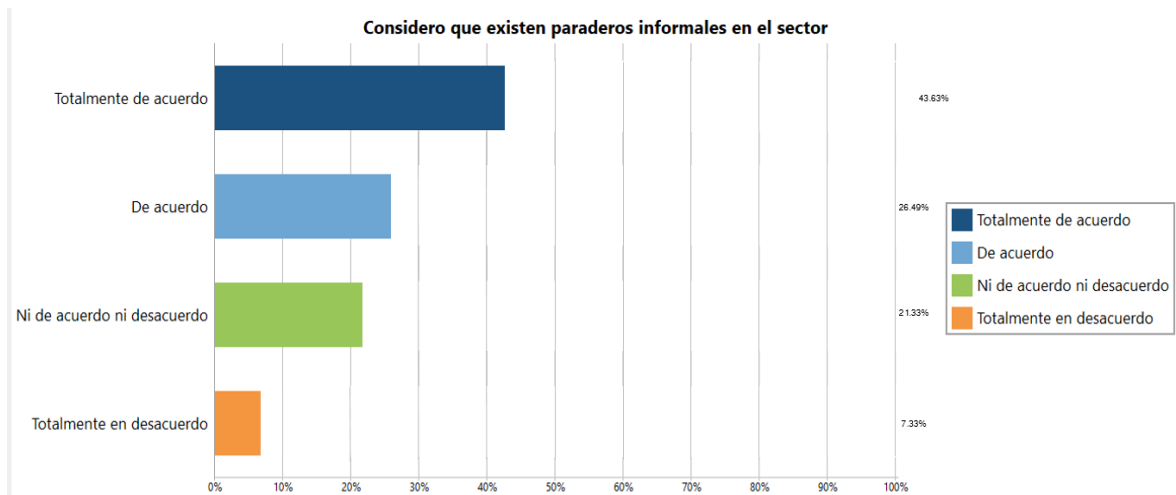
Figura 12 las invasiones en el sector generan que las casas sean construidas de manera informal



Fuente: Elaborado en Maxqda 2022

Interpretación: el 63.89% de la población considera estar en de acuerdo que las invasiones generan casas informales, mientras que el 21.03% considera estar totalmente de acuerdo, el 7.53% totalmente de acuerdo y el 7.53% totalmente en desacuerdo.

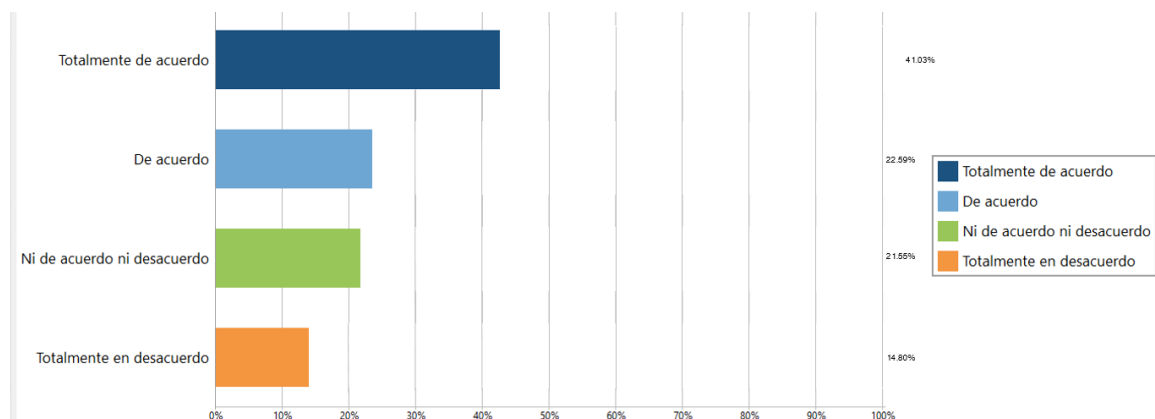
Figura 13



Fuente: Elaborado en Maxqda 2022

Interpretación: el 43.63% de la población considera estar en totalmente de acuerdo que existen paraderos informales, mientras que el 26.49% considera estar de acuerdo, el 21.33% ni de acuerdo ni desacuerdo y el 7.33% totalmente en desacuerdo.

Figura 14 Me considero satisfecho(a) con el abastecimiento de agua en el sector

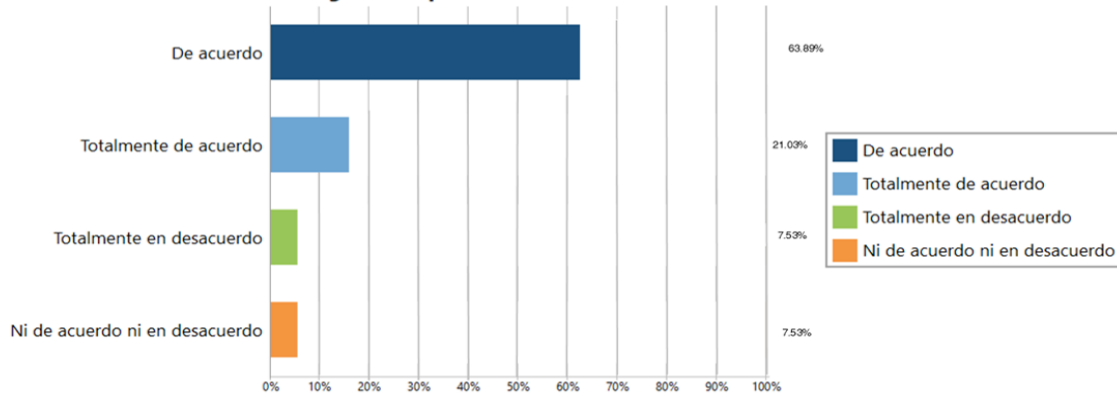


Fuente: Elaborado en Maxqda 2022

Interpretación: el 41.03% de la población considera estar en totalmente de acuerdo que el abastecimiento del agua es satisfactorio, mientras que el 22.59% considera estar de acuerdo, el 21.55% ni de acuerdo ni desacuerdo y el 14.80% totalmente en desacuerdo.

Figura 15 Me considero satisfecho(a) con el alumbrado público en el sector

Me considero satisfecho(a) con el alumbrado público en el sector

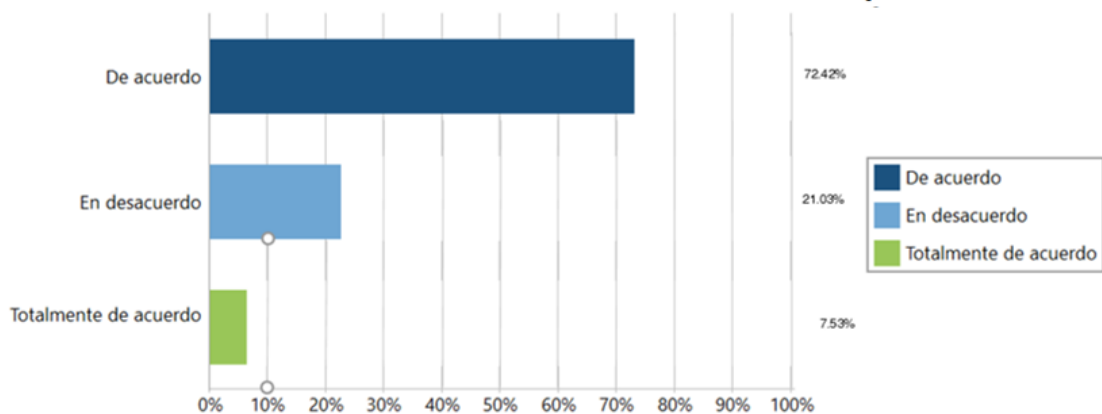


Fuente: Elaborado en Maxqda 2022

Interpretación: el 63.89% de la población considera estar de acuerdo que el alumbrado público es satisfactorio, mientras que el 21.03% considera estar totalmente de acuerdo, el 7.53% ni de acuerdo ni desacuerdo y el 7.53% totalmente en desacuerdo.

Figura 16 Me considero satisfecho(a) con las instalaciones sanitarias en la vía pública del sector

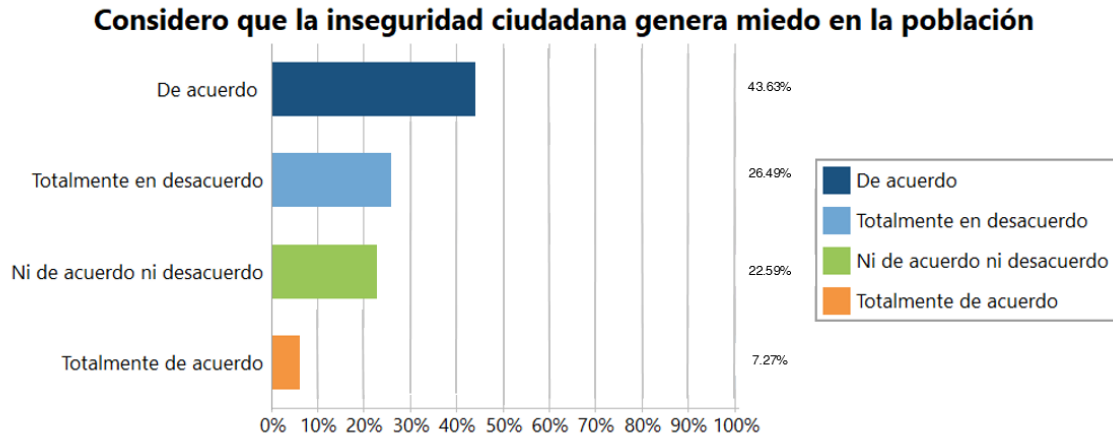
Me considero satisfecho(a) con las instalaciones sanitarias en la vía pública del sector



Fuente: Elaborado en Maxqda 2022

Interpretación: el 72.42% de la población considera estar de acuerdo que las instalaciones sanitarias son satisfactorias, mientras que el 21.03% considera estar en desacuerdo y el 7.53% totalmente en de acuerdo.

Figura 17 Considero que la inseguridad ciudadana genera miedo en la población

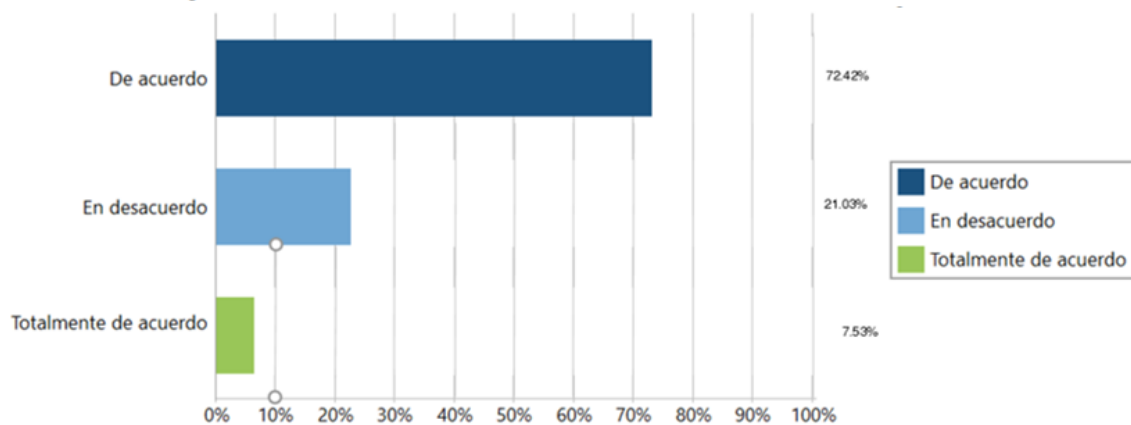


Fuente: Elaborado en Maxqda 2022

Interpretación: el 43.63% considera estar de acuerdo que la inseguridad ciudadana genera miedo, mientras que el 26.49% está totalmente en desacuerdo, el 22.59% ni de acuerdo ni en desacuerdo y el 7.27% totalmente de acuerdo.

Figura 18 Considero que la delincuencia aumenta desmedidamente en el sector

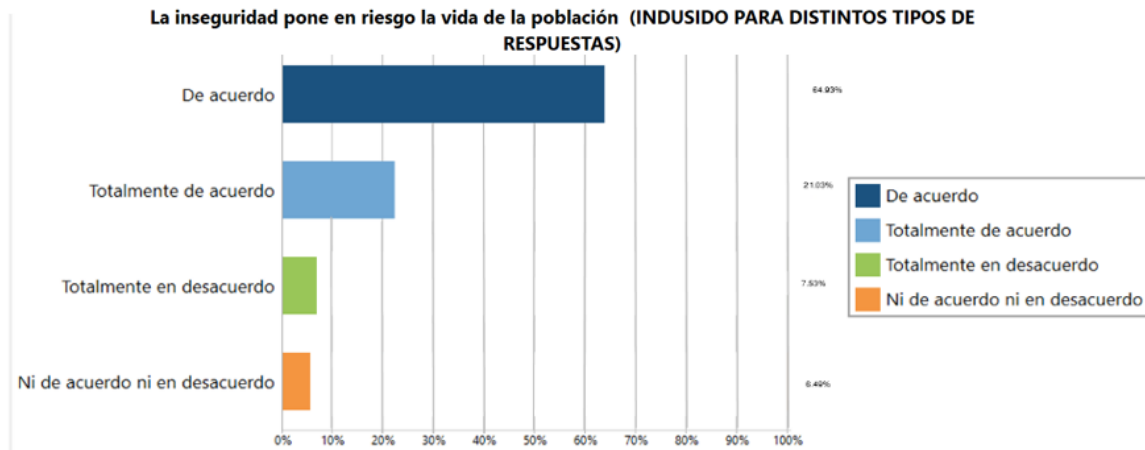
Considero que la delincuencia aumenta desmedidamente en el sector



Fuente: Elaborado en Maxqda 2022

Interpretación: el 72.42% de la población considera que la delincuencia aumenta desmedidamente, mientras que el 21.03% considera estar en desacuerdo y el 7.53% totalmente en de acuerdo.

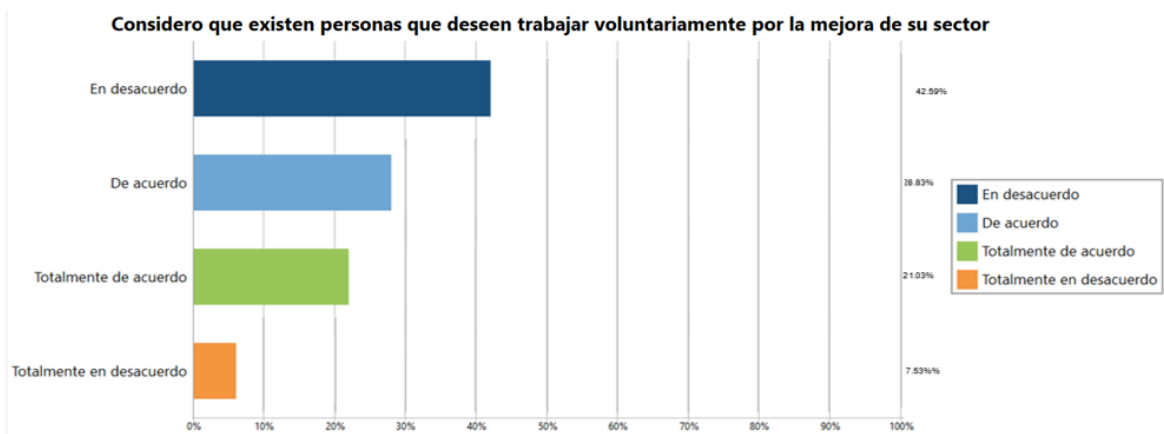
Figura 19 La inseguridad pone en riesgo la vida de la población (INDUSIDO PARA DISTINTOS TIPOS DE RESPUESTAS)



Fuente: Elaborado en Maxqda 2022

Interpretación: el 64.93% de la población considera que la inseguridad pone en riesgo la vida de la población, mientras que el 21.03% considera estar totalmente de acuerdo, el 7.53% totalmente en desacuerdo y el 6.49% ni de acuerdo ni en desacuerdo.

Figura 20 Considero que existen personas que deseen trabajar voluntariamente por la mejora de su sector



Fuente: Elaborado en Maxqda 2022

Interpretación: el 42.59% de la población considera estar en desacuerdo que los pobladores deseen trabajar voluntariamente por la mejora de su sector, mientras que el 28.83% considera estar totalmente de acuerdo, el 21.03% totalmente de acuerdo y el 7.53% totalmente en desacuerdo.

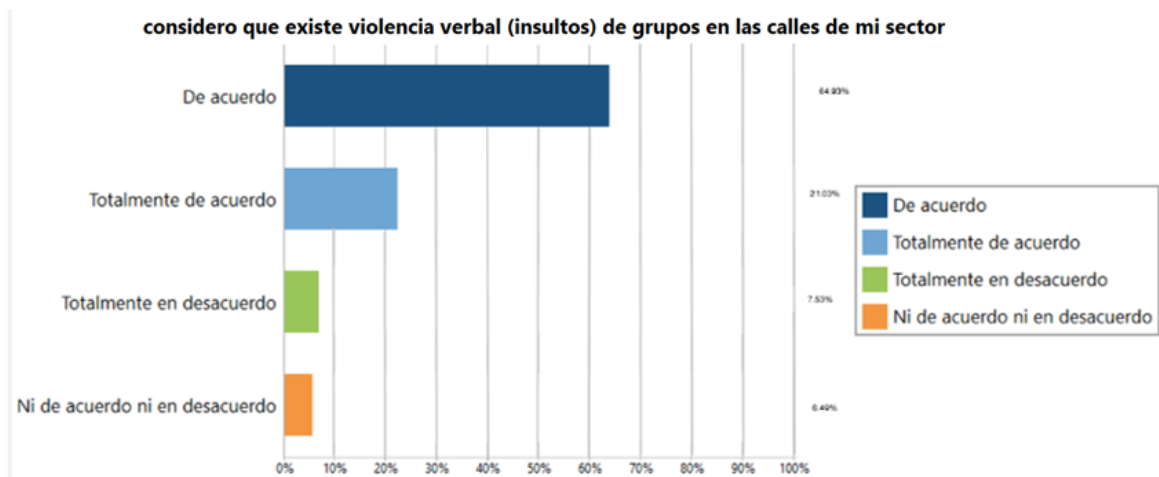
Figura 21 Considero que existen conflictos entre los pobladores de mi sector



Fuente: Elaborado en Maxqda 2022

Interpretación: el 71.42% de la población considera que existen conflictos entre pobladores, mientras que el 15.06% considera estar totalmente de acuerdo, el 7.27% totalmente en desacuerdo y el 6.23% ni de acuerdo ni en desacuerdo.

Figura 22 considero que existe violencia verbal (insultos) de grupos en las calles de mi sector

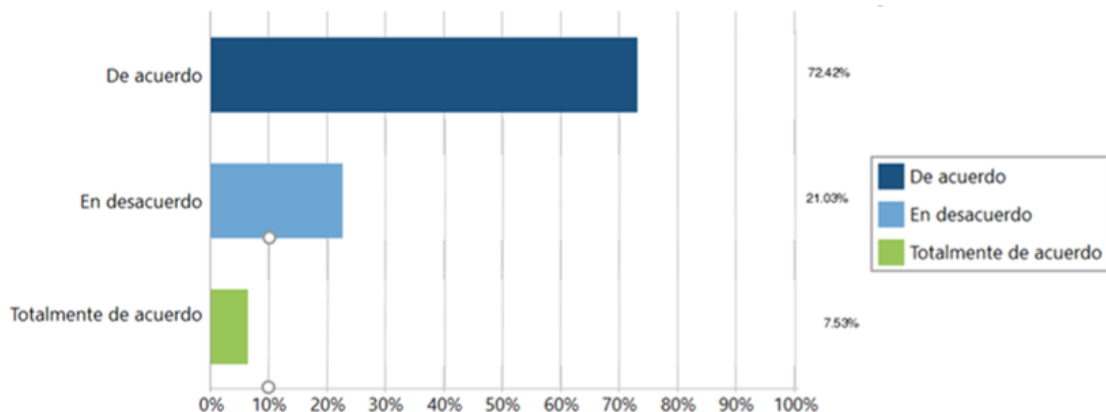


Fuente: Elaborado en Maxqda 2022

Interpretación: el 64.93% de la población considera que existe violencia verbal de grupos en las calles del sector, mientras que el 21.03% considera estar totalmente de acuerdo, el 7.53% totalmente en desacuerdo y el 6.49% ni de acuerdo ni en desacuerdo.

Figura 23 Considero que existe integración barrial con todos los ciudadanos de mi sector

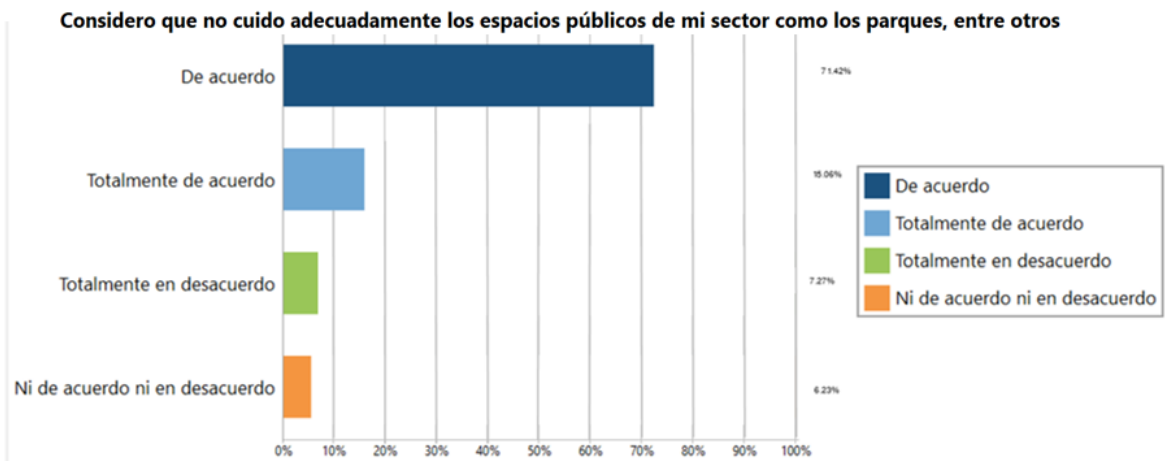
Considero que existe integración barrial con todos los ciudadanos de mi sector



Fuente: Elaborado en Maxqda 2022

Interpretación: el 72.42% de la población considera estar de acuerdo que existe integración barrial con todos los ciudadanos, mientras que el 21.03% considera estar en desacuerdo y el 7.53% totalmente en de acuerdo.

Figura 24 Considero que no cuido adecuadamente los espacios públicos de mi sector como los parques, entre otros

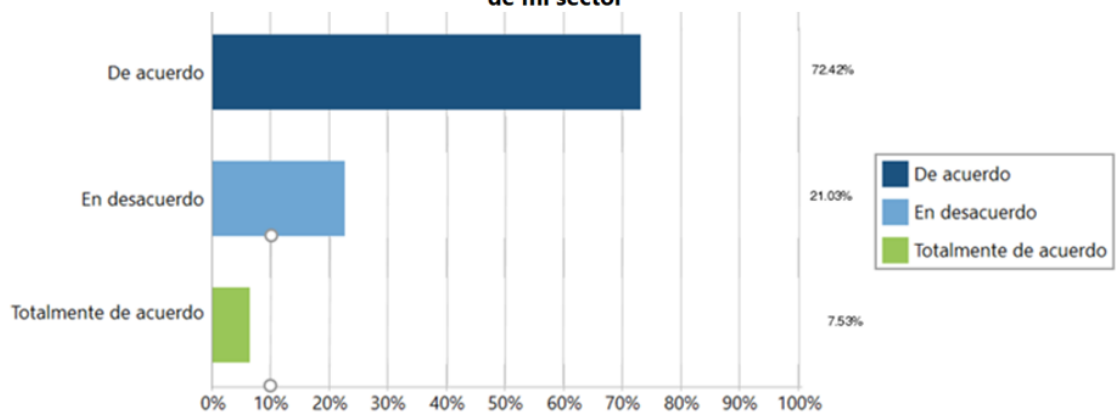


Fuente: Elaborado en Maxqda 2022

Interpretación: el 71.42% de la población considera que no cuida los espacios públicos como los parques, veredas, etc. del sector, mientras que el 15.06% considera estar totalmente de acuerdo, el 7.27% totalmente en desacuerdo y el 6.23% ni de acuerdo ni en desacuerdo.

Figura 25 Considero que la falta de oportunidades laborales los conlleva a realizar actos antisociales a los residentes de mi sector

Considero que la falta de oportunidades laborales los conlleva a realizar actos antisociales a los residentes de mi sector



Fuente: Elaborado en Maxqda 2022

Interpretación: el 72.42% de la población considera estar de acuerdo que la falta de oportunidades laborales conlleva a que se realicen actos antisociales, mientras que el 21.03% considera estar en desacuerdo y el 7.53% totalmente en de acuerdo.

4.2. Fichas de observación

De acuerdo al instrumento de observación usado, se recolectó información desde el punto de vista de los investigadores, donde se evidenció actitudes y costumbres cotidianas de las personas residentes del sector I, todo esto se llevó a cabo en visitas recurrentes al lugar para tener un mejor panorama del fenómeno de estudio y su influencia en las personas residentes, donde se elaboraron 10 fichas de observación con descripción detallada y sus respectivas fotografías para poder analizarlas más a profundidad.

Así pues, de acuerdo con el objeto de estudio de nuestra investigación: “Determinar de qué manera la marginalidad urbana a través del déficit urbano impacta en el ambiente crimínfugo del Sector I del distrito de San Martín de Porres”, se realizó la descripción e interpretación de las fichas de observación N°2, 3 y 4. (Ver Anexo - Figura 36, 37 y 38)

De acuerdo con el primer objetivo específico: “Determinar como la infraestructura de las viviendas influye en la inseguridad habitacional”, se realizó la descripción e interpretación de la ficha de observación N°6. (Ver Anexo - Figura 40)

De acuerdo con el segundo objetivo específico: “Determinar como la informalidad del entorno mediante la ocupación de las vías públicas influye en las conductas de violencia verbal”, se realizó la descripción e interpretación de las fichas de observación N°7. (Ver Anexo - Figura 41)

De acuerdo al tercer objetivo específico: “Determinar como la escasez de los servicios básicos como la falta de alumbrado público influye en el comportamiento social de los residentes”, se realizó la descripción e interpretación de las fichas de observación N°1, 5 y 7. (Ver Anexo - Figura 35, 39 y 41)

4.3. Entrevistas a los profesionales especializados

También se tomó la opción de tener entrevistas virtuales con especialistas en los temas como también a residentes del lugar de estudio con el fin de poder obtener información óptima para la investigación.

Con respecto al objeto de estudio: “Determinar de qué manera la marginalidad urbana a través del déficit urbano impacta en el ambiente crimífero del Sector I del distrito de San Martín de Porres”, se realizó una entrevista a la Dra.

Tabla 8

Entrevista a la Dra. Estefanía Szupiany

Variable
Déficit urbano
Tipo
Entrevista No estructurada
Entrevistado
<i>Dra. Estefanía Szupiany</i>
Preguntas
1. En el contexto de formalización, Según la Marginalidad urbana, ¿Cree que la infraestructura de las viviendas en estado de deterioro influye en la inseguridad habitacional?

Ante lo mencionado la Dra. Estefanía Szupiany especialista en temas urbanos y de viviendas, manifiesta que, de hecho, en la actualidad existe mucha improvisación en temas constructivos, las viviendas se edifican bajo experiencia empírica y no teórica, esto pasa mayormente en las zonas como el sector de estudio en San Martín de Porres.

9. Para culminar, La informalidad del entorno mediante la ocupación de las vías públicas ¿cree usted que influye en las conductas negativas de las personas en el espacio público?

Totalmente es una realidad. esto conlleva que la violencia que se ejerce, forme parte de las conductas adquiridas por los habitantes de mal vivir que se sitúan en el sector. Las condiciones de servicios son limitados, los cuales forman una manera de habitar precaria y necesitada de organización. Es importante acotar que los problemas sociales encontrados en las vinculaciones de los códigos en el esquema mencionado, nos demuestra que existen otros factores influyentes dentro del lugar, los cuales se encuentran dentro de un marco de marginalidad.

Nota. Entrevista realizada a la Dra. Estefanía Szupiany , 2022.

Tabla 9

Entrevista al Arq. Andrés Vásquez Samanez

Variable
Déficit urbano
Tipo
Entrevista No estructurada
Entrevistado
<i>Andrés Vásquez Samanez</i>
Preguntas

¿cree usted que la escasez de los servicios básicos como la falta de alumbrado público, calles con difícil acceso, terrenos baldíos, influye la conducta negativa que puede tener una persona que vive en un sector marginado?

Si bien es cierto, gran parte de las ciudades crecen poblacionalmente tomando posesión de espacios que no son para viviendas, del mismo modo pasa con el comercio, la demanda y necesidad genera que la sociedad busque manera de situarse en lugares donde deteriora el espacio.

Esta percepción sí puede ocasionar que, el espacio pierda funciones vitales y se transforme en un territorio olvidado. Un déficit urbano seguro reduce considerablemente la ocasión de producirse actividades favorables e incrementa notablemente la inseguridad en el espacio, por lo que el déficit urbano influye grandemente de manera negativa en la motivación del delito, pero a su vez a la participación de los habitantes, desde la estructuración y la forma de vida de los pobladores la ciudad tiende a transformarse en una ciudad segura o insegura.

Nota. Entrevista realizada al arquitecto Andrés Vásquez Samanez, 2022.

Tabla 10

Entrevista al Arq. Ruiz Tagle Javier

Variable
Déficit urbano
Tipo
Entrevista No estructurada
Entrevistado
<i>Ruiz Tagle Javier</i>
Preguntas

Desde su perspectiva ¿Cuáles serían los desafíos que tiene que afrontar un sector marginado que no cuenta con espacios de convivencia y que ello ha generado condiciones de desigualdad tanto en vivienda, infraestructuras y servicios?

Me eh topado con temas similares y existe muchos problemas sobre la marginalidad de los espacios de convivencia, pero estos aportan positivamente a la resiliencia, ante los problemas vividos de delincuencia, la infraestructura de acuerdo al contexto inmediato podría plantear soluciones integrales considerando la realización de prácticas en responsabilidad social. La inseguridad en el contexto en el cual se desarrollan los jóvenes muchas veces surge carencias tanto emocionales como materiales y que el apoyo de los estudiantes sería provechoso para tratar las problemáticas presentes y en el contexto en que están inmersos. Asimismo, se puede mantener firme la postura que, existe delincuencia por lo que, las condiciones de vida y los factores de riesgos, son visualizados con más frecuencias en los espacios que no tienen un control político es por ello que, el déficit urbano se visualiza cada día en decadencia.

Nota. Entrevista realizada al arquitecto Ruiz Tagle Javier, 2022.

4.4. Interpretación del Mapa Semántico ATLAS TI

De acuerdo con lo analizado (Ver Anexo – Figura 49) podemos interpretar la relevancia de códigos asociados al déficit urbano y como estos marcan las pautas de la infraestructura: informalidad y las condiciones.

Como primer código se identificó al déficit urbano, por medio de las investigaciones y datos recogidos por entrevistas que presentan sub - términos de donde se desglosan; la informalidad, la infraestructura y las condiciones.

El déficit urbano “es el conjunto integrado de carencias urbanas y habitacionales que afectan significativamente el hábitat residencial y la calidad de vida de la población”.

La infraestructura de las viviendas en el lugar como la auto construcción que es la primera opción que toman los pobladores debido al tipo de vivencia que llevan, no existen especialistas en el tema de construcciones como arquitectos e ingenieros que puedan ayudar a los pobladores, por otro lado se pudo demostrar que el ambiente crimífugo está siendo afectado directamente por el déficit urbano que se desarrolla en el sector I, como lo menciona la Dra. Estefanía Szupiany especialista en temas urbanos y de viviendas, manifiesta que, de hecho, en la actualidad existe mucha improvisación en temas constructivos, las viviendas se edifican bajo experiencia empírica y no teórica, esto pasa mayormente en las zonas como el sector de estudio en San Martín de Porres

Con respecto al código la informalidad basada en sus características de invasiones, autoconstrucción, venta de productos, y la ocupación del entorno ha generado conductas negativas ante la necesidad de superación de la población. Asimismo, por medio del análisis sistemático del Atlas ti, las invasiones comerciales, o utilizadas para vivir como módulos, han generado una obstrucción en las vías, las cuales influyen a que las personas propaguen una violencia verbal hacia sus vecinos, este resultado genera una conducta negativa llevada al conflicto.

En cuanto al objetivo específico 2 se planteó determinar cómo la informalidad del entorno mediante la ocupación de las vías públicas influye en las conductas de violencia verbal. Ante ello, de acuerdo a la hipótesis descrita se pudo evidenciar que, la informalidad del entorno mediante la ocupación de las vías públicas influye en las conductas con violencia verbal de las personas, ya que, por medio del estadístico Rho de Spearman existe un coeficiente de correlación de 0.564, con una significancia de 0.01 el cual indica que, la informalidad basada en sus características de invasiones, autoconstrucción, venta de productos, y la ocupación del entorno ha generado conductas negativas ante la necesidad de superación de la población. (Anexo 7). Asimismo, por medio del análisis sistemático del Atlas ti, las invasiones comerciales, o utilizadas para vivir como módulos, han generado una obstrucción en las vías, las cuales influyen a que las personas propaguen una violencia verbal hacia sus vecinos, este resultado genera una conducta negativa llevada al conflicto.

De acuerdo a las descripciones obtenidas en el mapa semántico se evidenció la influencia que tiene el déficit urbano sobre el ambiente crimífero y como este se ve afectado por medio de la inseguridad ciudadana que existe en el sector I, asimismo, esto conlleva que la violencia que se ejerce, forme parte de las conductas adquiridas por los habitantes de mal vivir que se sitúan en el sector. Las condiciones de servicios son limitados, los cuales forman una manera de habitar precaria y necesitada de organización. Es importante acotar que los problemas sociales encontrados en las vinculaciones de los códigos en el esquema mencionado, nos demuestra que existen otros factores influyentes dentro del lugar, los cuales se encuentran dentro de un marco de marginalidad.

V. DISCUSIÓN

De acuerdo a la discusión se puede deducir que, la degradación y marginalidad urbana se ve corroborado y evidenciado por medio de las fichas de observación descritas, las cuales fueron codificadas y analizadas por medio del atlas ti, enfatizándose las características más frecuentes las cuales son, la inseguridad de los parques, debido a la mala infraestructura de los mismos, espacios muertos dentro de las calles y avenidas y parte del sector I, falta de servicios básicos y comercio ambulatorio que influye en la delincuencia, por ende existe mucha informalidad dentro de la infraestructura del lugar, teniendo como resultado una auto construcción que es la primera opción que toman los pobladores debido al tipo de vivencia que tienen en la zona.

En cuanto a lo mencionado Serrano (2019), plantean una solución abordando el sensible tema de los residentes en áreas urbanas marginadas y consideran que, para mejorar los parámetros de calidad de vida, ya que través del acceso a redes multidisciplinares de conocimiento e información, el acceso al conocimiento se muestra como una necesidad primordial, en condiciones en que la eficiencia es imperativa y el desarrollo sostenible se basa en un aporte mínimo de recursos a cambio de un máximo de producción de valores. Ante lo mencionado, Gómez (2019) refuta y hace hincapié a que el espacio tanto como el diseño urbano y arquitectónico de un lugar puede causar algún tipo de conducta negativa y violenta. Es decir, se refiere a que los espacios públicos pueden ser más densos, mejor planificados y cuidados para influir de una manera positiva en las personas.

En cuanto al objetivo general, el déficit urbano impacta en el ambiente crimífono del distrito de San Martín de Porres, ya que, de acuerdo a los análisis realizados se pudo evidenciar que existe vulnerabilidad en el ambiente, el cual es derivado por la multiplicidad de funciones, generando una influencia del comportamiento poblacional y de los visitantes, ya que, debido a ello, las condiciones mejoran o empeoran del lugar. Esto a su vez se vio corroborado por el análisis realizado por el Atlas. ti 9, en la codificación, tomando en cuenta la importancia de los problemas sociales encontrados, los cuales se encuentran vinculados por medio del esquema de códigos mencionado, este análisis demuestra, asimismo, que existen otros factores influyentes dentro del lugar, los

cuales se encuentran dentro de un marco de marginalidad. Ante lo mencionado en los análisis realizados bajo la hipótesis planteada, se puede aceptar la existencia del impacto del déficit sobre el ambiente crimífugo. Estos datos son corroborados por el especialista Andrés Vásquez Samanez, quien bajo su experiencia argumentó que, gran parte de las ciudades crecen poblacionalmente tomando posesión de espacios que no son para viviendas, del mismo modo pasa con el comercio, la demanda y necesidad genera que la sociedad busque manera de situarse en lugares donde deteriora el espacio.

Esta percepción sí puede ocasionar que, el espacio pierda funciones vitales y se transforme en un territorio olvidado. Un déficit urbano seguro reduce considerablemente la ocasión de producirse actividades favorables e incrementa notablemente la inseguridad en el espacio, por lo que, según Concha (2017), el déficit urbano influye grandemente de manera negativa en la motivación del delito, pero a su vez a la participación de los habitantes, desde la estructuración y la forma de vida de los pobladores la ciudad tiende a transformarse en una ciudad segura o insegura. El cual es refutado por Gómez (2019), hace hincapié al espacio, tanto el diseño urbano y arquitectónico de un lugar puede causar algún tipo de conducta negativa y violenta. Como también se refiere a que los espacios públicos pueden ser más densos, mejor planificados y cuidados para influir de una manera positiva en las personas y se debe considerar más bien el derecho a vivir en seguridad, paz y dignidad en cualquier parte de la ciudad ya que también es de vital importancia combatir la delincuencia y las violencias mediante adecuados diseños urbanos y arquitectónicos en espacios públicos y privados, así limitar sus intenciones violentas y delictivas de las personas de cometer conductas antisociales para reducir este tipo de problemas brindándole tranquilidad y seguridad a los residentes. Además, desde la participación de los ciudadanos se incrementa la cohesión vecinal y se profundiza con la consolidación de los lazos comunitarios.

Dado los resultados se puede determinar que existe, una infraestructura inadecuada para la población; este es una problemática que ocasiona ciertos desajustes en el ambiente crimífugo. Ya que, entre las deficiencias de la zona urbana y el ambiente crimifugo que no se genera adecuadamente, crea algunas conductas negativas en los habitantes; Por otro lado, la falta de espacios de

convivencia promueve una mayor deficiencia en la informalidad de la zona. En el análisis realizado por el Atlas TI9 co-ocurrencia existen como principales influyentes, la mala infraestructura del lugar, la inseguridad por medio de los factores políticos y poblacionales, las inestables condiciones de servicio que promueve el desinterés entre los habitantes y las malas condiciones de servicio que afectan directamente a la población, el cual es corroborado que en el ambiente crimífero se puede evidenciar que existen otros factores que influyen directamente que este ambiente se vea afectado negativamente, como, el peligro familiar, la inseguridad, las conductas sociales, económicas y políticas, las cuales afectan directamente el comportamiento ciudadano.

En cuanto al objetivo específico 1, la infraestructura en mal estado influye negativamente en la inseguridad habitacional debido a la existencia de una influencia negativa por parte de la infraestructura de las viviendas, ante ello, se ha evidenciado que las construcciones de las viviendas en mal estado generan inseguridad habitacional entre los pobladores, asimismo el deterioro de los espacios y vías produce que, los habitantes consideren inseguro vivir en el sector de estudio. Asimismo, por medio del análisis sistemático de codificación del Atlas TI, los resultados se corroboran, visualizándose el crecimiento de la población y realizándose construcciones donde el mal proceso constructivo influye en la vulnerabilidad vivencial poniendo en riesgos la vida de los habitantes. Es por ello que, se aceptó la hipótesis se corrobora visualizándose la influencia de la infraestructura en mal estado sobre la inseguridad habitacional, promoviendo el miedo, problemas sociales, etc. Estos datos son afirmados por la Dra. Estefanía Szupiany especialista en temas urbanos y de viviendas, manifiesta que, en la actualidad existe mucha improvisación en temas constructivos, las viviendas se edifican bajo experiencia empírica y no teórica, esto pasa mayormente en las zonas como el sector de estudio en San Martín de Porres.

De acuerdo a los antecedentes ya que, así lo corrobora Humpiri, A. M. (2021) donde afirma que existe una gran vinculación entre delincuencia y ciudad, así la morfología de los espacios públicos y las condiciones sociales en las que viven los residentes de dichos lugares, es un aspecto esencial que influye en el surgimiento o inhibición de actividades delictivas, el cual fomenta una inseguridad, que está

delimitado en base a los espacios que forman parte de la infraestructura. Por otro lado, en contra parte Ruiz (2017) menciona y enfatiza que, los espacios de convivencia aportan positivamente a la resiliencia, ante los problemas vividos de delincuencia, la infraestructura de acuerdo al contexto inmediato podría plantear soluciones integrales considerando la realización de prácticas en responsabilidad social. La inseguridad en el contexto en el cual se desarrollan los jóvenes muchas veces surge carencias tanto emocionales como materiales y que el apoyo de los estudiantes sería provechoso para tratar las problemáticas presentes y en el contexto en que están inmersos. Asimismo, se puede mantener firme la postura que, existe delincuencia por lo que, las condiciones de vida y los factores de riesgos, son visualizados con más frecuencias en los espacios que no tienen un control político es por ello que, el déficit urbano se visualiza cada día en decadencia.

En cuanto al objetivo específico 2, la informalidad del entorno mediante la ocupación de las vías públicas influye en las conductas de violencia verbal, este objetivo es demostrado por medio del análisis sistemático del Atlas ti, las cuales mediante las actividades comerciales u otros descritas en las fichas de observación, las personas utilizan módulos ocupan espacios no adecuados para el uso persona, por ende generando una obstrucción en las vías, las cuales influyen a que las personas propaguen violencia verbal hacia sus vecinos, evidenciándose el malestar social; este resultado genera una conducta negativa llevada al conflicto urbano. Es por ello que, se afirma la hipótesis planteada entorno a las conductas de violencia que se desarrollan en el lugar de estudio por medio de la informalidad.

Ante lo mencionado, Ccopa et al. (2020) abordan que, el problema de delincuencia juvenil se ha generado principalmente por las dificultades económicas y el aumento poblacional en el campo de la informalidad, invadiendo espacios, ocupándose del entorno sin algún permiso. Por otro lado, Portocarrero (2022) menciona sobre la vinculación que existe entre la seguridad de un lugar y el planteamiento estratégico para así determinar la reducción de la delincuencia mediante el conocimientos de los focos generadores de ello lo que trae consigo la deficiencia en la gestión con respecto a la seguridad ciudadana y que genera efectos negativos en la seguridad pública sin embargo uno de los alcances como la participación ciudadana menciona que en forma integral ayudaría con respecto

al dominio social pero a su vez la seguridad urbana y las normas de control social estarían destinados a regular el uso de los espacios públicos las reglas distintas a las tradicionales de seguridad ciudadana, por ello enlazar una manera de modificación social en el lugar evoca una percepción de seguridad y porque este factor de percepción se ha convertido en un tema muy importante de la seguridad en muchas ciudades.

Asimismo, Ropert (2019) refuta lo mencionado ya que, las manifestaciones de informalidad espacial y social en la ciudad, observa las causas y consecuencias de las invasiones los cuales generan conceptos de segregación socio espacial y efectos de barrio y crea un vínculo entre ellos, influenciado por el paradigma crítico. Asimismo, se puede mantener firme la postura que, la informalidad basada en sus características de invasiones, autoconstrucción, venta de productos, y la ocupación del entorno ha generado conductas negativas ante la necesidad de superación de la población.

En cuanto al objetivo específico 3, la escasez de los servicios influye en el comportamiento negativo de los residentes del sector marginado, ya que, de acuerdo a la ubicación, la falta de ayuda municipal en el sector I en San Martín de Porres se evidencia la escasez de cuidados del espacio público, alumbrado, etc. el cual genera un impacto sobre el comportamiento de los pobladores y visitantes de la zona de estudio. Asimismo, de acuerdo a las fichas de observación analizadas por el Atlas. ti se pudo evidenciar que los problemas más frecuentes e influyentes dentro del caso de estudio son, la inseguridad de los parques, debido a la mala infraestructura de los mismo, espacios muertos dentro de las calles y avenidas. debido a ello, las condiciones mejoran o empeoran del lugar.

Es por ello que, se aceptó la hipótesis planteada ya que, existe una influencia de la falta de servicios básicos sobre el comportamiento de los pobladores y visitantes. Por otro lado, las condiciones de precariedad en el ámbito familiar y social con falta de acceso a igualdad de oportunidades generan entre las personas como el deterioro de las condiciones laborales que generó esta problemática de marginalidad y necesidad de la población, siendo una de las más afectadas en los jóvenes que se hallan en una fase de abandono. Asimismo, Palomino & Arquíñigo (2021) corrobora lo mencionado ya que, en base a las injusticias de marginalidad,

se generan negligencias que una calidad de vida precaria forja ante una desigualdad tanto de oportunidades de vivienda.

Asimismo, se puede manifestar una postura firme sobre la falta de servicios básicos que necesita la población en el sector I ya que, mediante los autores mencionados y los resultados obtenidos, estos muestran que, el comportamiento evidenciado muchas veces es de exclusión, injusticia y falta de oportunidades.

VI. CONCLUSIONES

Ante los resultados obtenidos, se considera importante mencionar que, bajo las limitaciones de tiempo y recursos para los trabajos de detalle con referente a la participación de la muestra, se sugiere considerar instrumentos específicos que ayuden a comprender a mayor fragmento la causalidad del daño del ambiente crimífugo. Es por ello que, bajo el objetivo general que fue determinar como el déficit urbano impacta en el ambiente crimífugo del distrito de San Martín de Porres, se puede concluir que, existe una influencia del comportamiento de los pobladores y visitantes que llegan a la zona de estudio de manera informal, afectando, las condiciones del diseño urbano y obteniendo como resultado un déficit, el cual ocasiona de manera directa ciertos desajustes en el ambiente crimífugo del lugar, esto se demuestra por medio de la afirmación de la hipótesis, indicándose que, las conductas negativas en los habitantes, y la falta de espacios de convivencia promueve una mayor deficiencia en la informalidad de la zona.

Asimismo, bajo el objetivo específico 1 que fue determinar como la infraestructura de las viviendas influye en la inseguridad habitacional, se puede concluir que, la mala infraestructura de las viviendas como las de los espacios públicos y vías, genera inseguridad, estos factores muestran las inestables condiciones de servicio que existen, promoviéndose el desinterés entre los habitantes y las malos servicios políticos y municipales que afectan directamente a la población. Esto se demuestra por medio de la afirmación de la hipótesis y por el análisis sistemático del Atlas ti, los cuales determinan que, los crecimientos de la población generan que las construcciones se realicen de forma insegura influyendo en la vulnerabilidad vivencial poniendo en riesgos la vida de los habitantes.

Asimismo, bajo el objetivo específico 2 que fue determinar como la informalidad del entorno mediante la ocupación de las vías públicas influye en las conductas de violencia verbal se puede concluir que, la informalidad basada en sus características de invasiones, autoconstrucción, venta de productos, y la ocupación del entorno ha generado conductas negativas ante la necesidad de superación de la población. Esto se demuestra por medio de la afirmación de la hipótesis, asimismo, por medio del análisis sistemático del Atlas ti, el cual puntualiza que, las invasiones comerciales son utilizadas para el uso de vivienda y comercio el cual han generado una obstrucción en las vías, las cuales influyen a que las personas propaguen una violencia verbal hacia sus vecinos, este resultado genera una conducta negativa llevada al conflicto.

Finalmente, bajo el objetivo específico 3 que fue determinar como la escasez de los servicios básicos como la falta de alumbrado público influye en el comportamiento social de los residentes, se concluye que, existe una influencia de la falta de servicios básicos sobre el comportamiento de los pobladores y visitantes de la zona de estudio, ya que, debido a ello, las condiciones mejoran o empeoran del lugar. Esto se demuestra por medio de la afirmación de la hipótesis, Asimismo, de acuerdo a los análisis realizados por el Atlas ti se evidencia que los problemas más frecuentes e influyentes dentro del caso de estudio son, la inseguridad de los parques, debido a la mala infraestructura de los mismos, espacios muertos dentro de las calles y avenidas, los cuales muestran la escasez de servicios básicos del sector I, influyendo en el comportamiento de la población.

VII. RECOMENDACIONES

De acuerdo a la importancia de la investigación sobre el déficit urbano y su impacto en el ambiente crimífugo; y después de obtener los resultados necesarios, se considera de suma valía que el municipio, considere importante este tipo de problemáticas ya que la presencia de viviendas aledañas a zonas de riesgo e inadecuadas prácticas de autoconstrucción, aumentan la vulnerabilidad de las viviendas y de la población generando problemas del colapso de edificaciones por fenómenos naturales como deslizamientos (caída de rocas) originado por sismos; por lo tanto, es importante la implementación de un sistema de seguridad contra este tipo de acontecimientos; así también, se recomienda que las futuras investigaciones realicen un estudio sobre el ambiente crimípeto a raíz del estudio del ambiente crimífugo afectado por el déficit urbano, porque esta investigación servirá como base y punto de partida para nuevos conocimientos científicos de lo que engloba la marginalidad urbana y puede tomarse en cuenta como estudio en otros sectores, tanto como en investigaciones de tipo urbana e investigaciones de tipo sociológica.

Asimismo, de acuerdo a los resultados y conclusiones obtenidas se recomienda con referencia a la infraestructura de las viviendas y su influencia en la inseguridad habitacional, realizar un estudio a las viviendas por medio de un análisis estructural, de diseño y confort (fichas de observación específica), los cuales aportarían a visualizar la inseguridad habitacional que existe.

De acuerdo a los resultados y conclusiones obtenidas se recomienda con referencia a la informalidad del entorno mediante la ocupación de las vías públicas y su influencia en las conductas de violencia verbal, realizar un análisis bajo la técnica de entrevista en diferentes tiempos (longitudinal), para obtener datos referentes a los cambios de conductas de la población, asimismo una investigación experimental que permita modificar las premisas conforme a los problemas naturales que existen en el lugar de estudio.

Finalmente se recomienda, de acuerdo a los resultados y conclusiones obtenidas sobre la escasez de los servicios básicos y su influencia en el comportamiento social de los residentes que, se pueda realizar estudios de técnicas analíticas los cuales se basen en información documental con referencia a los trabajos desarrollados por las autoridades y municipalidades, esto mostraría resultados de casos y controles, los cuales servirán para investigaciones similares.

REFERENCIAS

Ccopa, Q. F. & Fuster, G. D. & Rivera, P. K. & Pejerrey, R. Y. & Yupanqui, B. M. T. (2020). Factores de la delincuencia juvenil en el Perú desde el enfoque preventivo. *Revista ELEUTHERA*, 22(2), 149-169.
<https://doi.org/10.17151/elev.2020.22.2.10>

Combre, P. J. P. (2021). El planeamiento estratégico de la seguridad ciudadana y la reducción d ellos focos generadores de delincuencia en Santiago de Surco, años 2014 – 2018 [Tesis de Doctoral, Centro de altos Estudios Nacionales]. Archivo digital.
<https://renati.sunedu.gob.pe/bitstream/sunedu/3070280/1/TESIS%20DE%20GRADO%20COMBE%20.pdf>

Concha, L. R. E. (2020). Urbanismo para una ciudad segura, Modelo de intervención en zonas periféricas de Arequipa – Perú. [Tesis de maestría, Universidad Politécnica de Valencia]. Archivo digital.
<https://riunet.upv.es/handle/10251/180605>

Humpiri, A. M. (2021). El diseño y su relación con la seguridad ciudadana en el distrito de San Juan de Miraflores, Lima, año 2021 [Tesis de Licenciado, Instituto Científico y Tecnológico del Ejército]. Archivo digital.
<http://repositorio.ict.ejercito.mil.pe>

Ruiz, V. E. J. (2021). Indicadores de comportamiento psicosocial y resiliencia en adolescentes con antecedentes de vida en calle [Tesis doctoral, Universidad Ricardo Palma]. Archivo digital. <https://repositorio.urp.edu.pe>

Adel, H. & Salheen, M. & Mahmoud, R. A. (2016). Crime in relation to urban design. Case study: The Greater Cairo Region. *ASEJ*, (7), 925-938.
<https://www.sciencedirect.com/science/article/pii/S2090447915001379>

Chiodi, S. I. (2017). *Journal of Place Management & Development*, número especial 9.2: Prevención del delito a través del diseño urbano, planificación y gestión. Blog del Instituto de Gestión de Lugares (IPM). [Archivo: Prevención del delito a través del diseño urbano en la era de las ciudades inteligentes \(placemanagement.org\)](#)

Escudero, L. E. (2016). Seguridad y diseño urbano en los nuevos crecimientos de Madrid [Tesis de Doctoral, Universidad Politécnica de Madrid]. Archivo digital. https://oa.upm.es/42312/1/ELENA_ESCUDERO_LOPEZ_01.pdf

Gómez, C. E. (2019). El diseño urbano vs. La seguridad: criminología ambiental. *Archivos de criminología, seguridad privada y criminalística*, 12(6), 122-126. <https://dialnet.unirioja.es/servlet/articulo?codigo=6854883>

Sánchez, V. S. & Serrano, M. (2018). Análisis del barrio virgen del Carmen (Alicante) desde la perspectiva de la criminología ambiental [Tesis de Grado, Universidad de Alicante]. Archivo digital. <http://rua.ua.es/dspace/handle/10045/94538>

Aceska, A., Heer, B., & Kaiser-Grolimund, A. (2019). “*Doing the City from the Margins: Critical Perspectives on Urban Marginality*”. *Anthropological Forum*, 29(1), 1–11. <https://doi.org/10.1080/00664677.2019.1588100>

Angel, S., Parent, J., & Civco, D. L. (2012). “*The fragmentation of urban landscapes : global evidence of a key attribute of the spatial structure of cities , 1990 – 2000*”. 24(1), 249–283. <https://doi.org/10.1177/0956247811433536>

Aramayona, B. (2019). “*Ciudad (in)civilizada: marginalidad urbana, ecología del miedo y populismo punitivo en la ciudad de Madrid: los casos de El Rastro (Centro) y San Diego (Puente de Vallecas)*.” 91, 1–26.

Asadi, S., & Jafari Sadeghi, H. M. (2019). “*Utilizing sense of community of marginalized areas to achieve sustainable urban development (case study: Ahmedabad neighborhood in Tabriz, Iran)*”. *Arts & Humanities Open Access Journal*, 3(2), 85–96. <https://doi.org/10.15406/ahoaj.2019.03.00112>

- Cummins, I. (2018). "Wacquant, urban marginality, territorial stigmatization and social work". *Aotearoa New Zealand Social Work*, 28(2), 75–83.
- Danciu, M.-I., Irimie, S., Muntean, C. T., & Irimie, S.-I. (2018). "Sustainable Development of Marginalized Urban Areas by Applying Knowledge-based Public Policies". *Procedia - Social and Behavioral Sciences*, 238, 485–491. <https://doi.org/10.1016/j.sbspro.2018.04.027>
- Fadden, I. (2013). "Marginalidad Avanzada y espacio social: nuevos modelos de cohesión, el caso de torreblanca sevilla. *Journal of Chemical Information and Modeling*", 53(9), 1689–1699.
- Janos, E., & Espinosa, A. (2018). *Bases Ideológicas de la Percepción del Sistema Normativo y el Cinismo Político en Adultos de Sectores Urbanos del Perú* *Ideological Bases of Perception of the Normative System and Political Cynicism in Adults From Urban Sectors of Peru*. 27(1), 1–14.
- Jennings, C. P., Aldinger, S. G., Kangu, F. N., Jennings, C. P., Purba, J. M., & Alotaibi, M. N. (2018). "Reorganización del territorio y transformación socioespacial rural-urbana. *Sistema productivo, migración y segregación en Los Altos de Morelos*". 3(7), 59–78.
- Kili, J. (2019). "Assessing Land Fragmentation in Planning Sustainable Urban Renewal".
- Liu, Z., He, C., & Wu, J. (2017). "The Relationship between Habitat Loss and Fragmentation during Urbanization : An Empirical Evaluation from 16 World Cities". 1–17. <https://doi.org/10.1371/journal.pone.0154613>
- López, Í (2018). "Los olvidados. Marginalidad urbana y delincuencia juvenil en los extrarradios de las ciudades industriales."
- Mimica, M. (2019). "La inseguridad ciudadana como construcción social de la realidad en Chile". <http://digibug.ugr.es/handle/10481/2157#.WqZW4ejOXIU>

- Morris, A. (2017). "Public housing in Australia: A case of advanced urban marginality". *Economic and Labour Relations Review*, 24(1), 80–96. <https://doi.org/10.1177/1035304612474215>
- Orduña Gañán, M. Á., & Caz Enjuto, M. del R. del. (2017). "Barrios y sostenibilidad: la aplicación de criterios sociales, medioambientales y económicos en el diseño y evaluación de procesos de regeneración urbana sostenible. In Seminario Internacional de Investigación en Urbanismo. "V Seminario Internacional de Investigación en Urbanismo, Barcelona-Buenos Aires, junio 2013." <http://upcommons.upc.edu/handle/2099/14489>
- Sanchez, D. (2018). "Aproximaciones a los conflictos sociales y propuestas sostenibles de urbanismo y ordenación del territorio en México". 42, 40–56.
- Saraví, G. (2017). "Juventudes fragmentadas. Socialización, clase y cultura en la construcción de la desigualdad".
- Sarría-Santamera, A., Prado-Galbarro, J., Ramallo-Farina, Y., Quintana-Díaz, M., Martínez-Virto, A., & Serrano-Aguilar, P. (2017). Utilización de los servicios de urgencias en zonas rurales y urbanas. *SEMERGEN - Medicina de Familia*, 41(2), 63–69. <https://doi.org/10.1016/j.semereg.2014.02.006>
- Segura, R. (2013). *Desacoples entre desigualdades sociales , distribución del ingreso y patrones de urbanización en ciudades latinoamericanas : Reflexiones a partir de la Región Metropolitana de Buenos Aires (RMBA)*. 0–1.
- Valderrama, V. (2018). "Pobreza y política social en los barrios urbano marginales de la ciudad de Puno , 2007." 210.
- Valdivia, A. (2020). "Instrumento de medición del Índice de Calidad de Vida Urbana: Barrios Urbano Marginales, Perú / Instrument for measuring the Urban Quality of Life Index: Marginal Urban Neighborhoods, Peru". *Revista de Ciencias Sociales*, XXVI. <https://doi.org/10.31876/rcs.v26i0.34133>

ANEXOS

Tabla 11 Operacionalización de variables

VARIABLES	DEFINICION CONCEPTUAL	DEFINICION OPERACIONAL	DIMENSIONES	INDICADORES	ESCALA DE MEDICIÓN	METODOLOGÍA	
Variable 1: Déficit urbano	"se comprende como el conjunto integrado de carencias urbanas y habitacionales que afectan significativamente el hábitat residencial y la calidad de vida de la población. Según Rebolledo, A. (2009)"	Esta variable se operacionalizó en tres dimensiones: infraestructura, informalidad y servicios lo que permitirá determinar el diseño urbano actual que atraviesa la población del distrito de san Martín de Porres.	infraestructura	Crecimiento Espontaneo	Ordinal tipo Likert		
				Polución			
			informalidad	Desestructuración De Trama Urbana			Ordinal tipo Likert
				comercio			
			condiciones	Invasiones entorno			Ordinal tipo Likert
				falta de agua			
Instalación sanitaria	Ordinal tipo Likert						
Variable 2: Ambiente crimífugo	"Vozmediano y San juan (2010) mencionan que "los espacios "crimífugos" son aquellas zonas donde no se comente, o no se suelen cometer delitos, es decir, lugares que por alguna razón inhiben el delito"	Esta variable se operacionalizó en tres dimensiones: inseguridad, conductas e Integración lo que permitirá constatar el ambiente crimifugo que se ven reflejados de manera negativa en los pobladores del distrito de san Martín de Porres.	inseguridad	Estado emocional	Ordinal tipo Likert	Esta investigación tiene como línea de investigación al urbanismo sostenible, como enfoque mixto, con diseño no experimental	
				Delincuencia habitacional			
			conductas	Voluntaria	Ordinal tipo Likert		
				Involuntaria			
			Integración	Violencia verbal	Ordinal tipo Likert		
				Inclusión			
Diversidad	Ordinal tipo Likert						
Injusticia							

Nota. Cuadro de variables, definiciones conceptuales y operacional. Fuente: Elaborado por el autor

Tabla 12 Matriz de consistencia

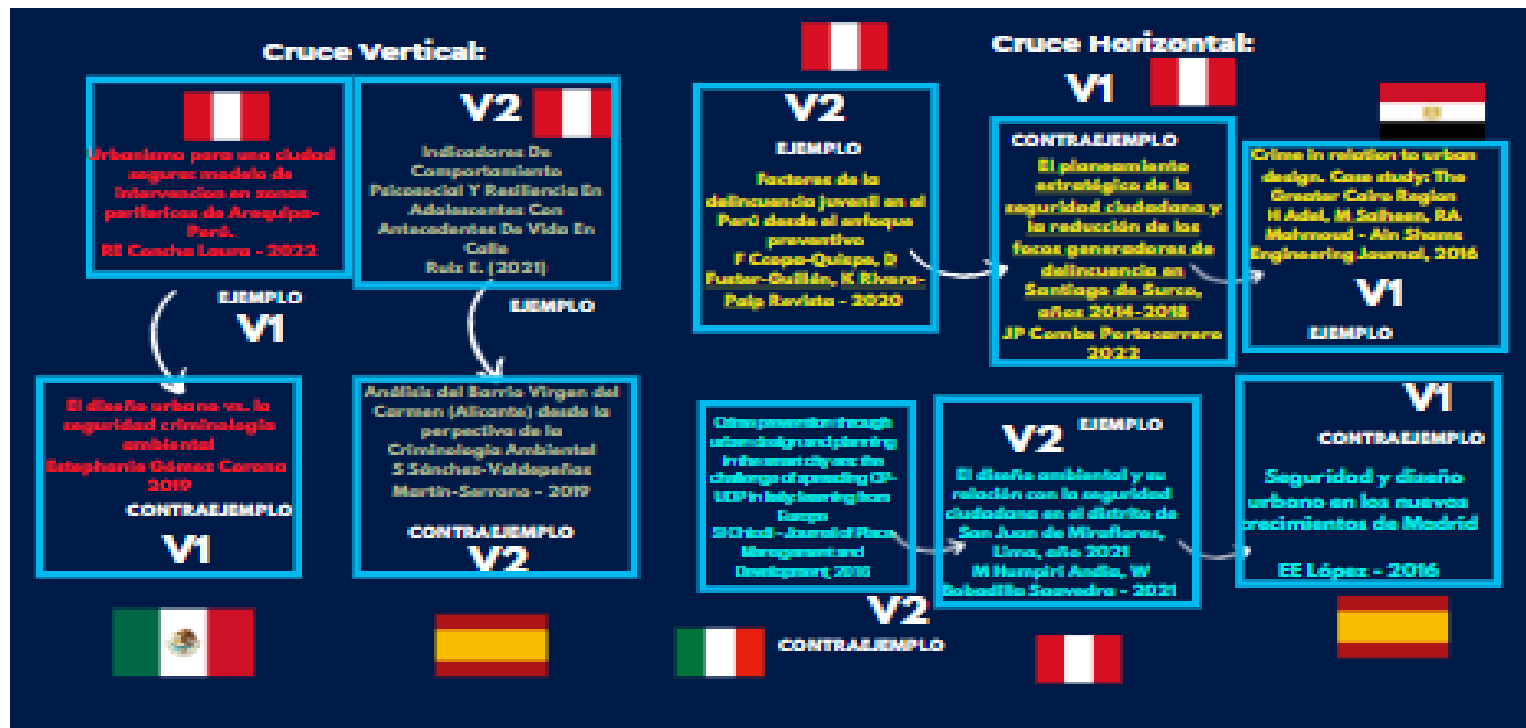
TEMA: MARGINALIDAD URBANA							
Título: DÉFICIT URBANO Y EL AMBIENTE CRIMÍFUGO DEL DISTRITO SAN MARTÍN DE PORRES, LIMA, 2022.							
CASO DE ESTUDIO: RESIDENTES DEL SECTOR I (MARGINADO)							
PROBLEMA	OBJETIVO	HIPÓTESIS	VARIABLE 1: Déficit urbano				
¿De qué manera la marginalidad urbana a través del déficit urbano impacta en el ambiente crimífugo del distrito de San Martín de Porres?	Determinar de que manera la marginalidad urbana a través del déficit urbano impacta en el ambiente crimífugo del distrito de San Martín de Porres	La deficiencia del diseño urbano y su infraestructura inadecuada para la población, es una problemática que ocasiona ciertos desajustes en el ambiente crimífugo del lugar, asimismo, genera las conductas negativas, como la delincuencia por la falta de espacios de convivencia adecuados en el sector.	DIMENSIONES	INDICADORES	ÍNDICE		
			Infraestructura	Crecimiento Espontaneo	Uso de materiales adjetivo	Vulnerabilidad	Mal proceso constructivo
				Polución	Falta de limpieza	Deterioro de mobiliarios	Residuos solidos
				Desestructuración De Trama Urbana	Falta de pavimentación	Falta de señalización	Falta de delimitación
				comercio	Venta de ropa	Venta de comidas	Venta ambulatoria
Informalidad	Invasiones	Autoconstrucción	Casas de esteras	módulos			
PROBLEMAS ESPECÍFICOS	OBJETIVOS ESPECÍFICOS	HIPÓTESIS ESPECÍFICAS	VARIABLE 2: Ambiente crimífugo				
¿De qué manera la infraestructura de las viviendas en mal estado influye en la inseguridad habitacional entre el sector Marginado?	Determinar como la infraestructura en mal estado influye negativamente en la inseguridad habitacional	La infraestructura de las viviendas en mal estado influye negativamente en la inseguridad habitacional	DIMENSIONES	INDICADORES	ÍNDICE		
			Condiciones	entorno	Ocupación de vía publica	Transporte informal	Paraderos informales
				Abastecimiento de agua	galones de agua	Cisterna	-
				Inestabilidad eléctrica	Falta de alumbrado publico	Alumbrado en viviendas	Pasajes cerrados
Instalación sanitaria	Desagüe expuesto	Material de mala calidad		Fugas frecuentes			
¿De qué manera la informalidad en el entorno influye en las conductas de los residentes del sector marginado?	Determinar como la informalidad del entorno mediante la ocupación de las vías públicas influye en las conductas de la violencia verbal	La informalidad del entorno mediante la ocupación de las vías públicas influye en las conductas con violencia verbal	DIMENSIONES	INDICADORES	ÍNDICE		
			Inseguridad	Estado emocional	Miedo	aislamiento	Perdida de interacción
				Delincuencia	robos	Estafa	Extorción
				habitacional	vulnerabilidad	Riesgo de vida	Carencia de recursos
Conductas	Voluntaria	Necesidad laboral	Necesidad alimenticia	-			
	Involuntaria	Interacción entre habitantes	Conflictos	-			
	Violencia verbal	jergas	Lisuras	Piropos			
¿Cómo la escasez de los servicios básicos como la falta de alumbrado público influye en el comportamiento negativo de los residentes del sector marginado?	Determinar como la escasez de los servicios por falta de alumbrado público influye en el comportamiento negativo de los residentes del sector marginado	La escasez de los servicios básicos como la falta de alumbrado público influye negativamente en el comportamiento de los residentes del sector marginado	DIMENSIONES	INDICADORES	ÍNDICE		
			Integración	Inclusión	precarización	déficit	Bienestar
				Diversidad	negligencia	desinversión	-
Injusticia	falta de oportunidades	descrecimiento		-			

Nota. Cuadro matriz de consistencia. Fuente: Elaborado por el autor

Figura 32

Diagrama de Método del Diálogo debate

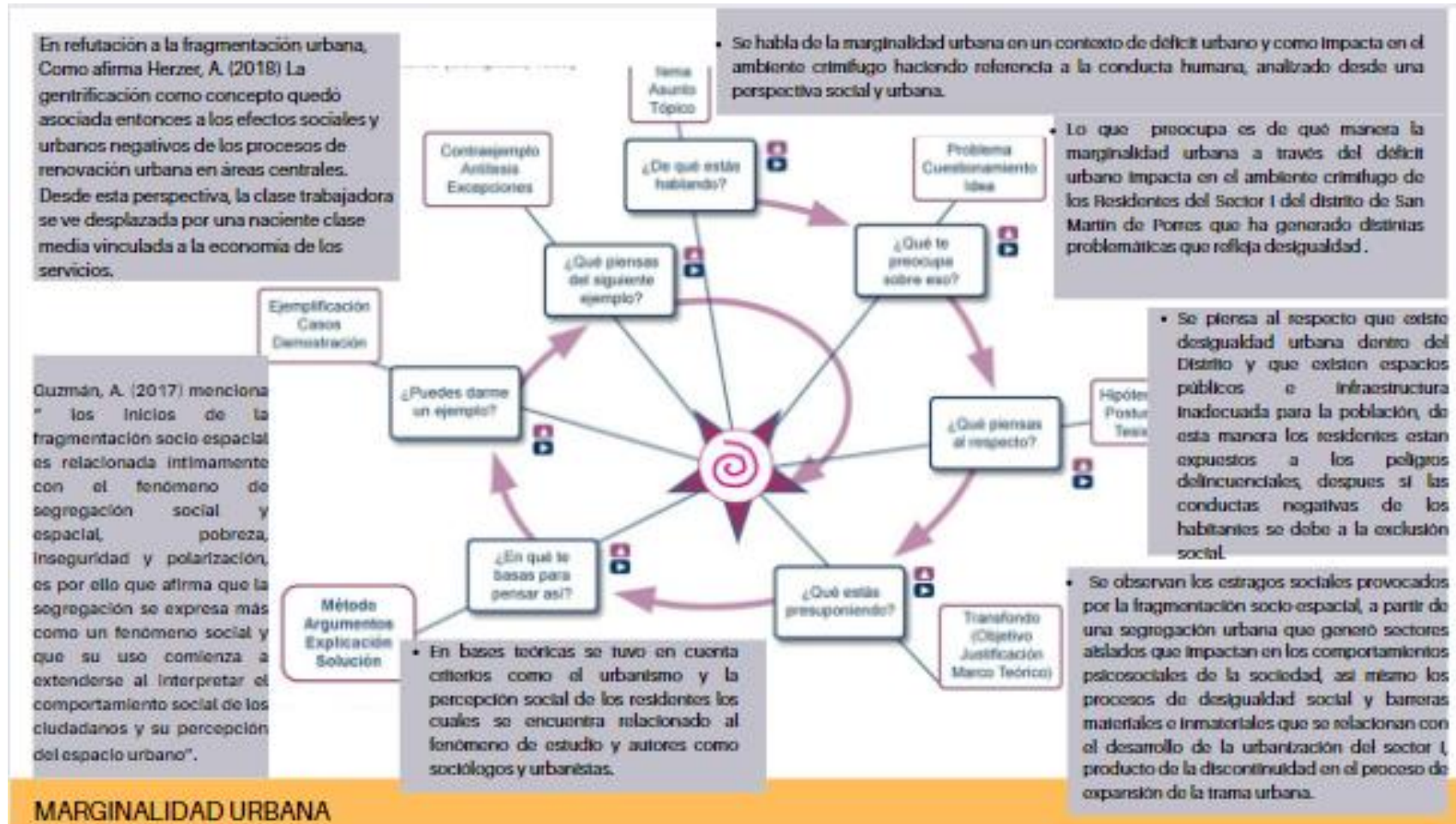
Consistencia en un sistema dinámico conceptual partiendo de un hecho o fenómeno que plantean hipótesis (alternativas), muchos a ellos, expuestos en artículos científicos concomitantes (relacionados) con el tema de nuestra investigación. Este Nivel de estudio inferencial (razonamiento lógico) permite a la investigación establecer una postura epistemológica científica generando un nuevo constructo de carácter abductivo (diferente a los enfoques cualitativos y/o cuantitativos); dicho de otro modo, es una forma de razonamiento que propone una serie de hipótesis y explicaciones visto por el investigador en diferentes posiciones valorativas.



Nota: Fuente obtenida del DR. Henry Lazarte Reategui y el Dr. Julio Peña Corahua

Figura 33

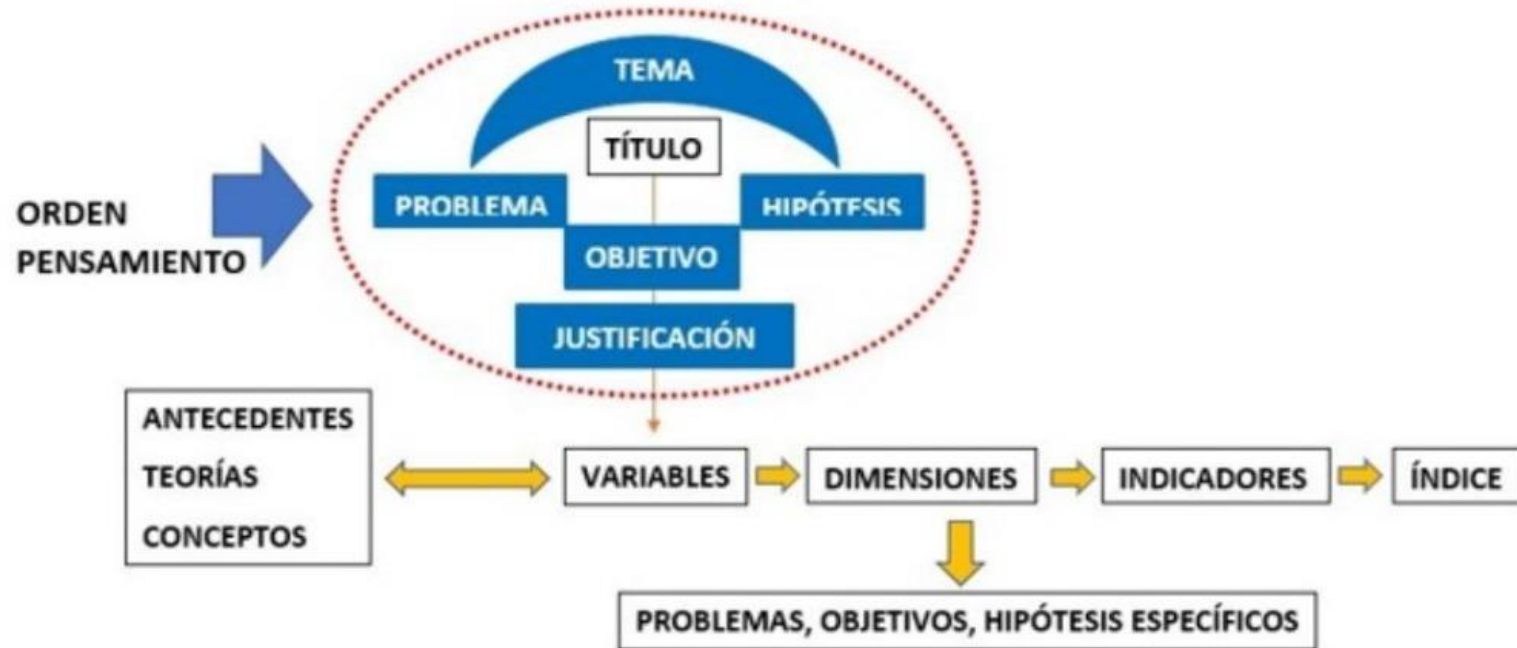
Orden de pensamiento (Espiral OP)



Nota. Diagrama obtenido de A. Campirán e interpretado por el autor.

Figura 34

El método sistémico compacto



Dr. Henry Lazarte Reátegui
25.09.2021

Nota. Fuente obtenida del Dr. Henry Lazarte Reátegui.

Figura 35 Ficha de observación

<u>FICHA DE OBSERVACIÓN N.º 01</u>	
TEMA: Marginalidad urbana	
SUJETOS DE OBSERVACIÓN: Parques en el Sector I del Distrito de San Martín de Porres	
LUGAR: Sector I del Distrito de San Martín de Porres	
	
OBSERVACIÓN: Se observó en el Sector I, deterioro de mobiliario en los parques, tanto como la falta de mantenimiento de las áreas verdes.	
HORA: 10:00 am	
FECHA: 23/05/22	
<u>Rodríguez Carranza, Cinthia Soledad</u> Investigadora	

Fuente: Formato de ficha extraída del libro de metodología de la investigación científica.

de observación, elaboración propia, 2022.

Nota: Ficha

Figura 36 Ficha de observación

<u>FICHA DE OBSERVACIÓN N.º 02</u>	
TEMA: Marginalidad urbana	
SUJETOS DE OBSERVACIÓN: Déficit en la instalación sanitaria en el Sector I del Distrito de San Martín de Porres	
LUGAR: Sector I del Distrito de San Martín de Porres	
	
OBSERVACIÓN: Se observó en el Sector I, fuga de agua de los desagües de las viviendas, por darle uso a materiales de mala calidad lo que afecta tránsito y salud de los vecinos.	
HORA: 4:00 pm	
FECHA: 23/05/22	
<u>Rodríguez Carranza, Cinthia Soledad</u> Investigadora	

Fuente: Formato de ficha extraída del libro de metodología de la investigación científica.

Nota: Ficha de observación, elaboración propia, 2022.



Figura 37 Ficha de observación

FICHA DE OBSERVACIÓN N.º 03

TEMA: Marginalidad urbana

SUJETOS DE OBSERVACIÓN: Paraderos informales en el Sector I en el Distrito de San Martín de Porres.

LUGAR: Sector I del Distrito de San Martín de Porres



OBSERVACIÓN: Se observó en el Sector I, al transporte público como combis y moto taxis que realizan de la calle paraderos informales.

HORA: 3:30 pm

FECHA: 23/05/22

Rodríguez Carranza, Cinthia Soledad
Investigadora

Fuente: Formato de ficha extraída del libro de metodología de la investigación científica.

Nota. Ficha de observación, Fuente: elaboración propia, 2022.

Figura 38 Ficha de observación

<u>FICHA DE OBSERVACIÓN N.º 04</u>	
TEMA: Marginalidad urbana	
SUJETOS DE OBSERVACIÓN: Mala calidad en infraestructura de viviendas en el Sector I en el Distrito de San Martín de Porres	
LUGAR: Sector I del Distrito de San Martín de Porres	
	
OBSERVACIÓN: Se observó en el Sector I viviendas autoconstruidas, ya que no cuentan con los parámetros establecidos por la municipalidad del distrito y deficiencia en el diseño.	
HORA: 7:30 pm	
FECHA: 23/05/22	
<u>Rodríguez Carranza, Cinthia Soledad</u> Investigadora	

Fuente: Formato de ficha extraída del libro de metodología de la investigación científica.

Nota. Ficha de observación, Fuente: elaboración propia, 2022.


Figura 39 Ficha de observación

FICHA DE OBSERVACIÓN N.º 05

TEMA: Marginalidad urbana

SUJETOS DE OBSERVACIÓN: Informalidad en el Sector I en el Distrito de San Martín de Porres.

LUGAR: Sector I del Distrito de San Martín de Porres



OBSERVACIÓN: Se observó en el Sector I, el comercio ambulatorio, la venta de ropa y de comidas en las calles del sector lo que genera desorden y agrupación de personas en plena vía pública.

HORA: 10:30 am

FECHA: 24/05/22

Rodríguez Carranza, Cinthia Soledad
Investigadora

Fuente: Formato de ficha extraída del libro de metodología de la investigación científica.

Nota. Ficha de observación, Fuente: elaboración propia, 2022.

Figura 40 Ficha de observación

<u>FICHA DE OBSERVACIÓN N.º 06</u>	
TEMA: Marginalidad urbana	
SUJETOS DE OBSERVACIÓN: Inestabilidad eléctrica en el Sector I en el Distrito de San Martín de Porres.	
LUGAR: Sector I del Distrito de San Martín de Porres	
	
OBSERVACIÓN: Se observó en el Sector I, la falta de alumbrado público en pasajes cerrados, lo que conlleva a ser una zona insegura y delictiva.	
HORA: 7:00 pm	
FECHA: 24/05/22	
<u>Rodríguez Carranza, Cinthia Soledad</u> Investigadora	

Fuente: Formato de ficha extraída del libro de metodología de la investigación científica.

Nota. Ficha de observación, Fuente: elaboración propia, 2022.

Figura 41 Ficha de observación

FICHA DE OBSERVACIÓN N.º 07

TEMA: Marginalidad urbana

SUJETOS DE OBSERVACIÓN: Falta de servicios básicos en el Sector I en el Distrito de San Martín de Porres

LUGAR: Sector I del Distrito de San Martín de Porres



OBSERVACIÓN: Se observó en el Sector I viviendas que no cuentan con los servicios de agua, es por ellos que adquieren servicios de cisternas y bidones para abastecerse diariamente.

HORA: 5: 00pm

FECHA: 24/05/22

Rodríguez Carranza, Cinthia Soledad
Investigadora

Nota. Ficha de observación, Fuente: elaboración propia, 2022.

Figura 42 Ficha de observación

FICHA DE OBSERVACIÓN N.º 08

TEMA: Marginalidad urbana

SUJETOS DE OBSERVACIÓN: Espacios sin habitar en el Sector I en el Distrito de San Martín de Porres

LUGAR: Sector I del Distrito de San Martín de Porres



OBSERVACIÓN: Se observó en el Sector I viviendas y espacios sin habitar, alguno de ellos sirve de basurero, fumadero y son usadas para robos y malas prácticas ilícitas.

HORA: 12:30 pm

FECHA: 25/05/22

Rodríguez Carranza, Cinthia Soledad
Investigadora

Nota. Ficha de observación, Fuente: elaboración propia, 2022.

Figura 43 Ficha de observación

FICHA DE OBSERVACIÓN N.º 09

TEMA: Marginalidad urbana

SUJETOS DE OBSERVACIÓN: Accesibilidad en el Sector I en el Distrito de San Martín de Porres

LUGAR: Sector I del Distrito de San Martín de Porres



OBSERVACIÓN: Se observó en el Sector I que las vías de acceso se encuentran en deterioro y la mayoría no están pavimentadas, ni señaladas, todas las vías son trochas de arena y piedras.


HORA: 4:30 pm

FECHA: 25/05/22

Rodríguez Carranza, Cinthia Soledad
Investigadora

Nota. Ficha de observación, Fuente: elaboración propia, 2022.

Figura 44 Ficha de observación

<u>FICHA DE OBSERVACIÓN N.º 10</u>	
TEMA: Marginalidad urbana	
SUJETOS DE OBSERVACIÓN: Equipamientos urbanos del Sector I en el Distrito de San Martín de Porres.	
LUGAR: Sector I del Distrito de San Martín de Porres	
	
OBSERVACIÓN: Se observó en el Sector I las áreas verdes, parques y lozas deportivas que se encuentran en mal estado, incluso sirve para botadero de basura, que genera inseguridad y delincuencia.	
HORA: 4:30 pm	
FECHA: 23/05/22	
<u>Rodríguez Carranza, Cinthia Soledad</u> Investigadora	

Nota. Ficha de observación, Fuente: elaboración propia, 2022.

ANEXO 1
ENTREVISTA



En primer lugar, es un placer saludarle a usted Dra. Arq. Estefany Zsupiani, y presentarle la lista de preguntas que me ayudarían a esclarecer unos puntos de mi investigación.

1. Acerca De Los Conceptos Que Son Utilizados Para Denominar al Déficit urbano, Para Usted ¿De qué manera el déficit urbano impacta en el ambiente crimifugo de los espacios de un lugar?
2. Según la Marginalidad urbana, ¿Cree que la infraestructura de las viviendas en estado de deterioro influye en la inseguridad habitacional?
3. La informalidad del entorno mediante la ocupación de las vías públicas ¿cree usted que influye en las conductas negativas de las personas en el espacio público?
4. ¿cree usted que la escasez de los servicios básicos como la falta de alumbrado público, calles con difícil acceso, terrenos baldíos, influye la conducta negativa que puede tener una persona que vive en un sector marginado?
5. Desde su perspectiva ¿Cuáles serían los desafíos que tiene que afrontar un sector marginado que no cuenta con espacios de convivencia y que ello ha generado condiciones de desigualdad tanto en vivienda, infraestructuras y servicios?

ENTREVISTADORA: Cinthia Rodríguez Carranza

ANEXO 1
ENTREVISTA



En primer lugar, es un placer saludarle a usted Arq. Andrés Vásquez Samanez, y presentarle la lista de preguntas que me ayudarían a esclarecer unos puntos de mi investigación.

1. Acerca De Los Conceptos Que Son Utilizados Para Denominar al Déficit urbano, Para Usted ¿De qué manera el déficit urbano impacta en el ambiente crimifugo de los espacios de un lugar?
2. Según la Marginalidad urbana, ¿Cree que la infraestructura de las viviendas en estado de deterioro influye en la inseguridad habitacional?
3. La informalidad del entorno mediante la ocupación de las vías públicas ¿cree usted que influye en las conductas negativas de las personas en el espacio público?
4. ¿cree usted que la escasez de los servicios básicos como la falta de alumbrado público, calles con difícil acceso, terrenos baldíos, influye la conducta negativa que puede tener una persona que vive en un sector marginado?
5. Desde su perspectiva ¿Cuáles serían los desafíos que tiene que afrontar un sector marginado que no cuenta con espacios de convivencia y que ello ha generado condiciones de desigualdad tanto en vivienda, infraestructuras y servicios?

ENTREVISTADORA: Cinthia Rodríguez Carranza

ANEXO 1
ENTREVISTA



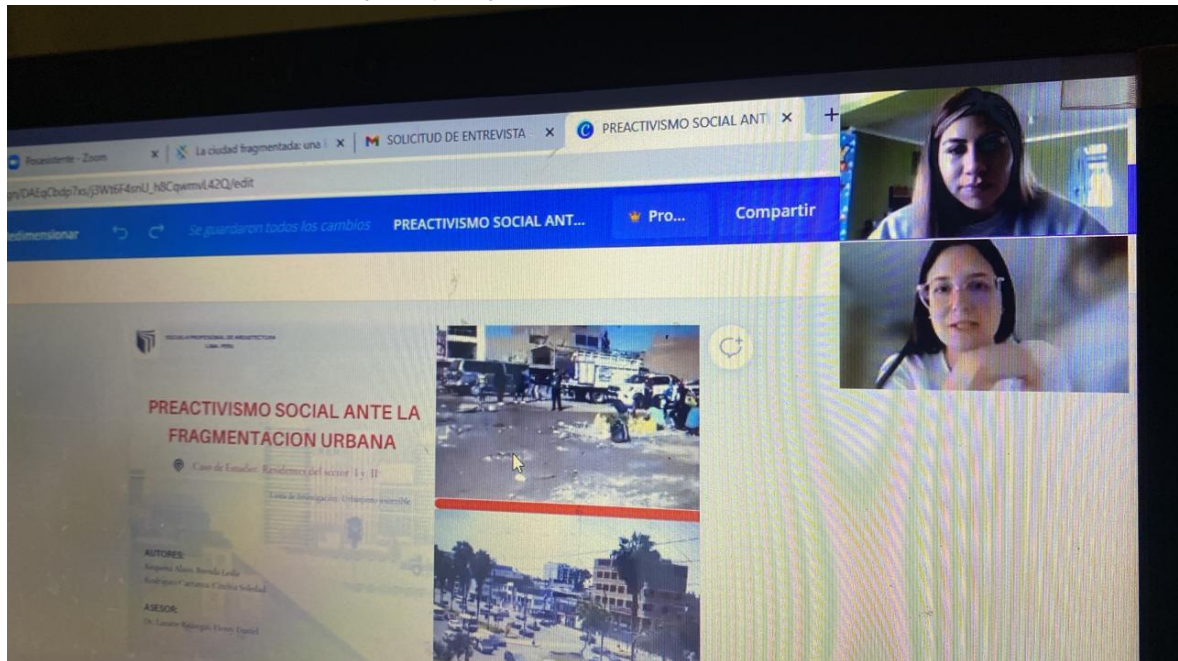
En primer lugar, es un placer saludarle a usted Arq. Gisela Vidal Carranza, y presentarle la lista de preguntas que me ayudarían a esclarecer unos puntos de mi investigación.

1. Acerca De Los Conceptos Que Son Utilizados Para Denominar al Déficit urbano, Para Usted ¿De qué manera el déficit urbano impacta en el ambiente crimifugo de los espacios de un lugar?
2. Según la Marginalidad urbana, ¿Cree que la infraestructura de las viviendas en estado de deterioro influye en la inseguridad habitacional?
3. La informalidad del entorno mediante la ocupación de las vías públicas ¿cree usted que influye en las conductas negativas de las personas en el espacio público?
4. ¿cree usted que la escasez de los servicios básicos como la falta de alumbrado público, calles con difícil acceso, terrenos baldíos, influye la conducta negativa que puede tener una persona que vive en un sector marginado?
5. Desde su perspectiva ¿Cuáles serían los desafíos que tiene que afrontar un sector marginado que no cuenta con espacios de convivencia y que ello ha generado condiciones de desigualdad tanto en vivienda, infraestructuras y servicios?

ENTREVISTADORA: Cinthia Rodríguez Carranza

Figura 42

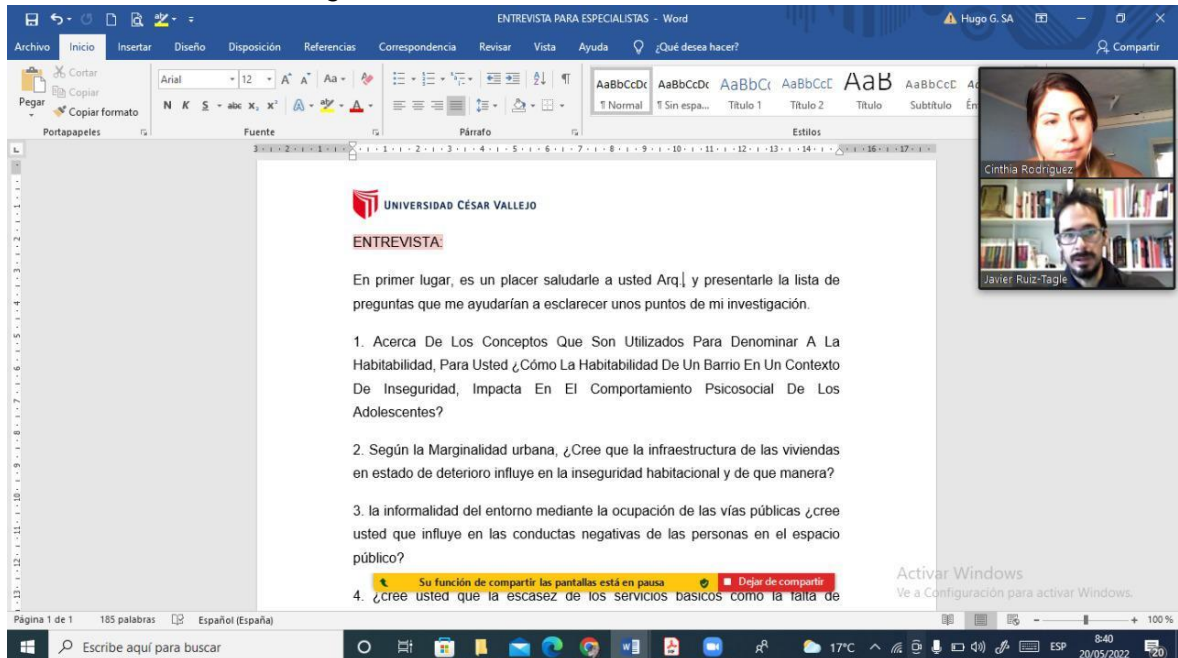
Entrevista a la Dra. Estefany zsupiany



Nota. Entrevista realizada en la plataforma Zoom, 2022.

Figura 42


Entrevista al Dr. Ruiz Tagle, Javier.



Nota. Entrevista realizada en la plataforma Zoom, 2022.

Figura 42

Entrevista al Arq. Andrés Vásquez Samanez



Nota. Entrevista realizada en la plataforma Zoom, 2022.


Figura

Instrumento para encuesta a residentes

MARGINALIDAD URBANA
Déficit urbano y el ambiente crimifugo del distrito de San Martín de Porres, Lima, 2022.

Soy estudiante de la universidad Cesar Vallejo y estoy realizando mi proyecto de Investigación, este cuestionario tiene la finalidad de conocer su percepción sobre las deficiencias del espacio público en su sector y como impacta ello en el ambiente crimifugo (lugares que por alguna razón inhiben el delito). Se agradece su apoyo.

Distrito de San Martín de Porres, Lima.



EDAD

15 a 20 AÑOS

21 a 37 AÑOS

38 a 60 AÑOS

61 a 80 AÑOS

SEXO

MASCULINO

FEMENINO

NIVEL DE EDUCACION

INICIAL

PRIMARIA

SECUNDARIA

TEC. SUPERIOR

SUPERIOR

POSTGRADO

ESTADO CIVIL

SOLTERO

CASADO

DIVORCIADO

VIUDO

CONVIVIENTE

¿HACE CUANTO TIEMPO RESIDES EN EL SECTOR?

1 - 6 MESES

6 MESES - 1 AÑO

2 - 5 AÑOS

6 - 10 AÑOS

11 - MAS AÑOS

Nota. Elaboración propia en Google Formulario

Figura 47

Instrumento para encuesta a residentes

<p>¿INGRESOS PERCIBIDOS?</p> <p>Texto de respuesta largo</p> <p>.....</p>	
<p>Considero que la delincuencia es producto de la marginalidad urbana</p> <p><input type="radio"/> Totalmente de acuerdo</p> <p><input type="radio"/> De acuerdo</p> <p><input type="radio"/> Ni de acuerdo ni</p> <p><input type="radio"/> En desacuerdo</p> <p><input type="radio"/> Totalmente en desacuerdo</p>	<p>Considero que los espacios en malas condiciones reflejan inseguridad en el sector</p> <p><input type="radio"/> Totalmente de acuerdo</p> <p><input type="radio"/> De acuerdo</p> <p><input type="radio"/> Ni de acuerdo ni</p> <p><input type="radio"/> En desacuerdo</p> <p><input type="radio"/> Totalmente en desacuerdo</p>
<p>Considero que los mobiliarios del sector están deteriorados</p> <p><input type="radio"/> Totalmente de acuerdo</p> <p><input type="radio"/> De acuerdo</p> <p><input type="radio"/> Ni de acuerdo ni</p> <p><input type="radio"/> En desacuerdo</p> <p><input type="radio"/> Totalmente en desacuerdo</p>	<p>las invasiones en el sector generan que las casas sean construidas de manera informal</p> <p><input type="radio"/> Totalmente de acuerdo</p> <p><input type="radio"/> De acuerdo</p> <p><input type="radio"/> Ni de acuerdo ni</p> <p><input type="radio"/> En desacuerdo</p> <p><input type="radio"/> Totalmente en desacuerdo</p>
<p>Considero que el mal estado de las pistas de avenidas genera poco tránsito</p> <p><input type="radio"/> Totalmente de acuerdo</p> <p><input type="radio"/> De acuerdo</p> <p><input type="radio"/> Ni de acuerdo ni</p> <p><input type="radio"/> En desacuerdo</p> <p><input type="radio"/> Totalmente en desacuerdo</p>	<p>Considero que existen paraderos informales en el sector</p> <p><input type="radio"/> Totalmente de acuerdo</p> <p><input type="radio"/> De acuerdo</p> <p><input type="radio"/> Ni de acuerdo ni</p> <p><input type="radio"/> En desacuerdo</p> <p><input type="radio"/> Totalmente en desacuerdo</p>

Nota. Elaboración propia en Google Formulario

Figura 47
Instrumento para encuesta a residentes

The image shows a Google Form with six questions, each with five radio button options. The questions are arranged in two columns and three rows. Each question is followed by five response options: 'Totalmente de acuerdo', 'De acuerdo', 'Ni de acuerdo ni', 'En desacuerdo', and 'Totalmente en desacuerdo'.

Question	Response Options
Me considero satisfecho(a) con el abastecimiento de agua en el sector	<input type="radio"/> Totalmente de acuerdo <input type="radio"/> De acuerdo <input type="radio"/> Ni de acuerdo ni <input type="radio"/> En desacuerdo <input type="radio"/> Totalmente en desacuerdo
Me considero satisfecho(a) con el alumbrado público en el sector	<input type="radio"/> Totalmente de acuerdo <input type="radio"/> De acuerdo <input type="radio"/> Ni de acuerdo ni <input type="radio"/> En desacuerdo <input type="radio"/> Totalmente en desacuerdo
Me considero satisfecho(a) con las instalaciones sanitarias en la vía pública del sector	<input type="radio"/> Totalmente de acuerdo <input type="radio"/> De acuerdo <input type="radio"/> Ni de acuerdo ni <input type="radio"/> En desacuerdo <input type="radio"/> Totalmente en desacuerdo
Considero que la inseguridad ciudadana genera miedo en la población	<input type="radio"/> Totalmente de acuerdo <input type="radio"/> De acuerdo <input type="radio"/> Ni de acuerdo ni <input type="radio"/> En desacuerdo <input type="radio"/> Totalmente en desacuerdo
Considero que la delincuencia aumenta desmedidamente en el sector	<input type="radio"/> Totalmente de acuerdo <input type="radio"/> De acuerdo <input type="radio"/> Ni de acuerdo ni <input type="radio"/> En desacuerdo <input type="radio"/> Totalmente en desacuerdo
La inseguridad pone en riesgo la vida de la población	<input type="radio"/> Totalmente de acuerdo <input type="radio"/> De acuerdo <input type="radio"/> Ni de acuerdo ni <input type="radio"/> En desacuerdo <input type="radio"/> Totalmente en desacuerdo

Nota. Elaboración propia en Google Formulario

Figura

Instrumento para encuesta a residentes

<p>Considero que existen personas que deseen trabajar voluntariamente por la mejora de su sector</p> <p><input type="radio"/> Totalmente de acuerdo</p> <p><input type="radio"/> De acuerdo</p> <p><input type="radio"/> Ni de acuerdo ni</p> <p><input type="radio"/> En desacuerdo</p> <p><input type="radio"/> Totalmente en desacuerdo</p>	<p>Considero que existe integración barrial con todos los ciudadanos de mi sector</p> <p><input type="radio"/> Totalmente de acuerdo</p> <p><input type="radio"/> De acuerdo</p> <p><input type="radio"/> Ni de acuerdo ni</p> <p><input type="radio"/> En desacuerdo</p> <p><input type="radio"/> Totalmente en desacuerdo</p>
<p>Considero que existen conflictos entre los pobladores de mi sector</p> <p><input type="radio"/> Totalmente de acuerdo</p> <p><input type="radio"/> De acuerdo</p> <p><input type="radio"/> Ni de acuerdo ni</p> <p><input type="radio"/> En desacuerdo</p> <p><input type="radio"/> Totalmente en desacuerdo</p>	<p>Considero que existe integración barrial con todos los ciudadanos de mi sector</p> <p><input type="radio"/> Totalmente de acuerdo</p> <p><input type="radio"/> De acuerdo</p> <p><input type="radio"/> Ni de acuerdo ni</p> <p><input type="radio"/> En desacuerdo</p> <p><input type="radio"/> Totalmente en desacuerdo</p>
<p>considero que existe violencia verbal (insultos) de grupos en las calles de mi sector</p> <p><input type="radio"/> Totalmente de acuerdo</p> <p><input type="radio"/> De acuerdo</p> <p><input type="radio"/> Ni de acuerdo ni</p> <p><input type="radio"/> En desacuerdo</p> <p><input type="radio"/> Totalmente en desacuerdo</p>	<p>Considero que no cuido adecuadamente los espacios públicos de mi sector como los parques, entre otros</p> <p><input type="radio"/> Totalmente de acuerdo</p> <p><input type="radio"/> De acuerdo</p> <p><input type="radio"/> Ni de acuerdo ni</p> <p><input type="radio"/> En desacuerdo</p> <p><input type="radio"/> Totalmente en desacuerdo</p>
	<p>Considero que la falta de oportunidades laborales los conlleva a realizar actos antiosociales a los residentes de mi sector</p> <p><input type="radio"/> Totalmente de acuerdo</p> <p><input type="radio"/> De acuerdo</p> <p><input type="radio"/> Ni de acuerdo ni</p> <p><input type="radio"/> En desacuerdo</p> <p><input type="radio"/> Totalmente en desacuerdo</p>

Nota. Elaboración propia en Google Formulario

ANEXO 6:

Anexo 1: Estructura de carta de presentación para validez de juicio de expertos.

CARTA DE PRESENTACIÓN

Presente

Asunto: **VALIDACIÓN DE INSTRUMENTOS A TRAVÉS DE JUICIO DE EXPERTO**

Es muy grato comunicarme con usted para expresarle mis saludos y así mismo, hacer de su conocimiento que siendo estudiante de la Escuela Profesional de Ingeniería y Arquitectura de la Universidad Cesar Vallejo filial Lima, Perú- Campus Lima Norte, requiero validar el instrumento con el cual recolecto la información necesaria para poder desarrollar mi investigación, con la cual optare por el grado de Titulación en Arquitectura.

El título de mi proyecto de investigación es: Déficit urbano y el ambiente crimífero del distrito de San Martín de Porres, Lima, 2022.

Y siendo imprescindible contar con la aprobación de especialistas para poder aplicar los instrumentos en mención, he considerado conveniente recurrir a usted, ante su connotada experiencia en investigación.

El expediente de validación, que hago llegar contiene:

Anexo 1: Carta de presentación

Anexo 2: Matriz de operacionalización

Anexo 3: Certificado de validez de contenido de instrumentos

Expresando mis sentimientos de respeto y consideración me despido de usted, no sin antes agradecerle por la atención que dispense a la presente

Atentamente

A handwritten signature in blue ink, consisting of stylized, overlapping loops and lines, positioned centrally on the page.

RODRIGUEZ CARRANZA, Cinthia Soledad
DNI: 70260121

Tabla 18 Anexo2: *Ficha de validación de instrumento de recojo de información.*

I. DATOS INFORMATIVOS:

Apellidos y Nombres del Informante	Especialidad del evaluador (a)	Cargo o Institución donde Labora	Nombre del Instrumento de Evaluación	Autor (a) del Instrumento
Quispe Ayllon Demetrio Julian	Economista	Director	Cuestionario	Cinthia Soledad Rodríguez Carranza
Título: Déficit urbano y ambiente crimífugo del distrito de San Martín de Porres, Lima, 2022.				

II. ASPECTOS DE VALIDACIÓN:

Indicador	Criterio	Deficiente 0 – 20%	Regular 21 – 40%	Buena 41 – 60%	Muy buena 61 – 80%	Excelente 81 – 100%
1. Claridad	Está formulado con lenguaje apropiado					X
2. Objetividad	Esta expresado en conductas observables					X
3. Actualidad	Adecuado al avance de la ciencia y la tecnología					X
4. Organización	Existe una organización lógica en la presentación de los ítems					X
5. Suficiencia	Comprende los aspectos en cantidad y claridad					X
6. Intencionalidad	Adecuado para valorar aspectos de las estrategias					X
7. Consistencia	Basado en aspectos teórico científicos					X
8. Coherencia	Entre los índices, indicadores y dimensiones					X
9. Metodología	La técnica de instrumento responde al pronóstico del diagnostico					X
10. Pertinencia	Es asertivo y funcional.					X

III. OPINIÓN DE APLICACIÓN


Aplicable [X]

Aplicable después de corregir []

No aplicable []

IV. PROMEDIO DE VALIDACIÓN

Es factible su aplicación.

Cesar Vallejo Lima-Norte, 20 de junio del 2022	15401742		
Lugar y Fecha	DOCUMENTO DE IDENTIDAD	Firma del Experto	Teléfono

Nota. Fuente: Ficha de instrumentos de validación de la Universidad Nacional De Educación “Enrique Guzmán y Valle”, Facultad de Ciencias Sociales y Humanidades, Departamento de comunicación y Lenguas Nativas, 2022.

Tabla 19 Anexo2: Ficha de validación de instrumento de recojo de información.

III. DATOS INFORMATIVOS:

Apellidos y Nombres del Informante	Especialidad del evaluador (a)	Cargo o Institución donde Labora	Nombre del Instrumento de Evaluación	Autor (a) del Instrumento
Vidal Carranza Gissela Lizbeth	Arquitecta	Universidad Nacional Santiago Antúnez de Mayolo	Cuestionario	Cinthia Soledad Rodríguez Carranza
Título: Déficit urbano y ambiente crimífero del distrito de San Martín de Porres, Lima, 2022.				

IV. ASPECTOS DE VALIDACIÓN:

Indicador	Criterio	Deficiente 0 – 20%	Regular 21 – 40%	Buena 41 – 60%	Muy buena 61 – 80%	Excelente 81 – 100%
10. Claridad	Está formulado con lenguaje apropiado					X
11. Objetividad	Esta expresado en conductas observables					X
12. Actualidad	Adecuado al avance de la ciencia y la tecnología					X
13. Organización	Existe una organización lógica en la presentación de los ítems					X
14. Suficiencia	Comprende los aspectos en cantidad y claridad					X
15. Intencionalidad	Adecuado para valorar aspectos de las estrategias					X
16. Consistencia	Basado en aspectos teórico científicos					X
17. Coherencia	Entre los índices, indicadores y dimensiones					X
18. Metodología	La técnica de instrumento responde al pronóstico del diagnóstico					X
10. Pertinencia	Es asertivo y funcional.					X

III. OPINIÓN DE APLICACIÓN


Aplicable [X]

Aplicable después de corregir []

No aplicable []

IV. PROMEDIO DE VALIDACIÓN

Es factible su aplicación.

Cesar Vallejo Lima-Norte, 20 de junio del 2022	46284218		988127210
Lugar y Fecha	DOCUMENTO DE IDENTIDAD	Firma del Experto	Teléfono

Nota. Fuente: Ficha de instrumentos de validación de la Universidad Nacional De Educación “Enrique Guzmán y Valle”, Facultad de Ciencias Sociales y Humanidades, Departamento de comunicación y Lenguas Nativas, 2022.

Tabla 20 Anexo2: Ficha de validación de instrumento de recojo de información.

V. DATOS INFORMATIVOS:

Apellidos y Nombres del Informante	Especialidad del evaluador (a)	Cargo o Institución donde Labora	Nombre del Instrumento de Evaluación	Autor (a) del Instrumento
PEÑA CORAHUA, Julio Daniel	Lingüística	Docente en Universidad Nacional de Educación	Cuestionario	Cinthia Soledad, RODRÍGUEZ CARRANZA
Título: Déficit urbano y ambiente crimífero del distrito de San Martín de Porres, Lima, 2022.				

VI. ASPECTOS DE VALIDACIÓN:

Indicador	Criterio	Deficiente 0 – 20%	Regular 21 – 40%	Buena 41 – 60%	Muy buena 61 – 80%	Excelente 81 – 100%
19. Claridad	Está formulado con lenguaje apropiado					X
20. Objetividad	Esta expresado en conductas observables					X
21. Actualidad	Adecuado al avance de la ciencia y la tecnología					X
22. Organización	Existe una organización lógica en la presentación de los ítems					X
23. Suficiencia	Comprende los aspectos en cantidad y claridad					X
24. Intencionalidad	Adecuado para valorar aspectos de las estrategias					X
25. Consistencia	Basado en aspectos teórico científicos					X
26. Coherencia	Entre los índices, indicadores y dimensiones					X
27. Metodología	La técnica de instrumento responde al pronóstico del diagnóstico					X
10. Pertinencia	Es asertivo y funcional.					X

III. OPINIÓN DE APLICACIÓN


Aplicable [X]

Aplicable después de corregir []

No aplicable []

IV. PROMEDIO DE VALIDACIÓN: $90 \times 10 = 900 \times 0.20 = 18$

Es factible su aplicación.

Cesar Vallejo Lima-Norte, 20 de junio del 2022	DNI: 07657554		997036916
Lugar y Fecha	DOCUMENTO DE IDENTIDAD	Firma del Experto	Teléfono

Nota. Fuente: Ficha de instrumentos de validación de la Universidad Nacional De Educación “Enrique Guzmán y Valle”, Facultad de Ciencias Sociales y Humanidades, Departamento de comunicación y Lenguas Nativas, 2022.

Tabla 1 Matriz de consistencia

TEMA: MARGINALIDAD URBANA							
Título: DÉFICIT URBANO Y AMBIENTE CRIMÍFUGO DEL DISTRITO SAN MARTÍN DE PORRES, LIMA, 2022.							
CASO DE ESTUDIO: SECTOR I (MARGINADO)							
PROBLEMA	OBJETIVO	HIPÓTESIS	VARIABLE 1: Déficit urbano				
			DIMENSIONES	INDICADORES	ÍNDICE		
¿De qué manera el déficit urbano, impacta en el ambiente crimífugo del distrito de San Martín de Porres?	Determinar como el déficit urbano impacta en el ambiente crimífugo del distrito de San Martín de Porres	La deficiencia del diseño urbano y su infraestructura inadecuada para la población, es una problemática que ocasiona ciertos desajustes en el ambiente crimífugo del lugar, asimismo, genera las conductas negativas, como la delincuencia por la falta de espacios de convivencia adecuados en el sector.	Infraestructura	Crecimiento Espontaneo	Uso de materiales adjetivo	Vulnerabilidad	Mal proceso constructivo
				Polución	Falta de limpieza	Deterioro de mobiliarios	Residuos solidos
				Desestructuración De Trama Urbana	Falta de pavimentación	Falta de señalización	Falta de delimitación
				comercio	Venta de ropa	Venta de comidas	Venta ambulatoria
				Informalidad	Invasiones	Autoconstrucción	Casas de esteras
PROBLEMAS ESPECÍFICOS	OBJETIVOS ESPECÍFICOS	HIPÓTESIS ESPECÍFICOS		INDICADORES	ÍNDICE		
¿De qué manera la infraestructura de las viviendas en mal estado influye en la inseguridad habitacional entre el sector Marginado?	Determinar como la infraestructura en mal estado influye negativamente en la inseguridad habitacional	La infraestructura de las viviendas en mal estado influye negativamente en la inseguridad habitacional	Condiciones	entorno	Ocupación de vía publica	Transporte informal	Paraderos informales
				Abastecimiento de agua	galones de agua	Cisterna	-
				Inestabilidad eléctrica	Falta de alumbrado publico	Alumbrado en viviendas	Pasajes cerrados
				Instalación sanitaria	Desagüe expuesto	Material de mala calidad	Fugas frecuentes
			DIMENSIONES	INDICADORES	ÍNDICE		
¿De qué manera la informalidad en el entorno influye en las conductas de los residentes del sector marginado?	Determinar como la informalidad del entorno mediante la ocupación de las vías públicas influye en las conductas de la violencia verbal	La informalidad del entorno mediante la ocupación de las vías públicas influye en las conductas con violencia verbal	Inseguridad	Estado emocional	Miedo	aislamiento	Perdida de interacción
				Delincuencia	robos	Estafa	Extorción
				habitacional	vulnerabilidad	Riesgo de vida	Carencia de recursos
				Voluntaria	Necesidad laboral	Necesidad alimenticia	-
¿Cómo la escasez de los servicios básicos como la falta de alumbrado público influye en el comportamiento negativo de los residentes del sector marginado?	Determinar como la escasez de los servicios por falta de alumbrado público influye en el comportamiento negativo de los residentes del sector marginado	La escasez de los servicios básicos como la falta de alumbrado público influye negativamente en el comportamiento de los residentes del sector marginado	Conductas	Involuntaria	Interacción entre habitantes	Conflictos	-
				Violencia verbal	jergas	Lisuras	Piropos
				Inclusión	precarización	déficit	Bienestar
				Integración	Diversidad	negligencia	desinversión
				Injusticia	falta de oportunidades	descrecimiento	-

Nota. Cuadro matriz de consistencia. Fuente: Elaborado por el autor.

Tabla 28 Anexo 4: Enunciados de cuestionario variable Déficit urbano

V1: DÉFICIT URBANO				
Dimensiones	Indicadores	Ítems	Valor / Escala de medición	
Infraestructura	• Crecimiento Espontaneo	Considero que la delincuencia es producto de la marginalidad urbana	Totalmente de acuerdo (5)	Totalmente en desacuerdo (1)
	Polución	Considero que los mobiliarios del sector están deteriorados	Totalmente de acuerdo (5)	Totalmente en desacuerdo (1)
	• Desestructuración De Trama Urbana	Considero que el mal estado de las pistas de avenidas genera poco transito	Totalmente de acuerdo (5)	Totalmente en desacuerdo (1)
Informalidad	• comercio	Considero que los espacios en malas condiciones reflejan inseguridad en el sector	Totalmente de acuerdo (5)	Totalmente en desacuerdo (1)
	• Invasiones	las invasiones en el sector generan que las casas sean construidas de manera informal	Totalmente de acuerdo (5)	Totalmente en desacuerdo (1)
	• entorno	Considero que existen paraderos informales en el sector	Totalmente en desacuerdo (5)	Totalmente de acuerdo (1)
Servicios Básicos	• Abastecimiento de agua	Me considero satisfecho(a) con el abastecimiento de agua en el sector	Extremadamente Satisfecho (5)	No satisfecho (1)
	• Inestabilidad eléctrica	Me considero satisfecho(a) con el alumbrado público en el sector	Totalmente de acuerdo (5)	Totalmente en desacuerdo (1)
	• Instalación sanitaria	Me considero satisfecho(a) con las instalaciones sanitarias en la vía pública del sector	Totalmente de acuerdo (5)	Totalmente en desacuerdo (1)

Nota. Elaborado por los autores, 2022.

Tabla 29 Enunciados de cuestionario variable Ambiente crimifugo

V1: AMBIENTE CRIMIFUGO				
Dimensiones	Indicadores	Ítems	Valor / Escala de medición	
Inseguridad	Estado emocional	Considero que la inseguridad ciudadana genera miedo en la población	Totalmente de acuerdo (5)	Totalmente en desacuerdo (1)
	Delincuencia	Considero que la delincuencia aumenta desmedidamente en el sector	Totalmente de acuerdo (5)	Totalmente en desacuerdo (1)
	habitacional	La inseguridad pone en riesgo la vida de la población	Totalmente de acuerdo (5)	Totalmente en desacuerdo (1)
Conductas	Voluntaria	Considero que existen personas que deseen trabajar voluntariamente por la mejora de su sector	Totalmente de acuerdo (5)	Totalmente en desacuerdo (1)
	Involuntaria	Considero que existen conflictos entre los pobladores de mi sector	Totalmente de acuerdo (5)	Totalmente en desacuerdo (1)
	Violencia verbal	considero que existe violencia verbal (insultos) de grupos en las calles de mi sector	Totalmente en desacuerdo (5)	Totalmente de acuerdo (1)
Integración	Inclusión	Considero que existe integración barrial con todos los ciudadanos de mi sector	Extremadamente Satisfecho (5)	No satisfecho (1)
	Diversidad	Considero que no cuido adecuadamente los espacios públicos de mi sector como los parques, entre otros	Totalmente de acuerdo (5)	Totalmente en desacuerdo (1)
	Injusticia	Considero que la falta de oportunidades laborales los conlleva a realizar actos antisociales a los residentes de mi sector	Totalmente de acuerdo (5)	Totalmente en desacuerdo (1)

Nota. Elaborado por los autores, 2022.

Tabla 30

Confiabilidad de instrumento con la aplicación del alfa de Cronbach – Test

Sexo	VARIABLE 1									VARIABLE 2									SUMA
	P1	P2	P3	P4	P5	P6	P7	P8	P9	P10	P11	P12	P13	P14	P15	P16	P17	P18	
Masculino	5	4	3	3	3	4	4	3	4	4	4	3	5	4	5	5	5	4	72
Masculino	4	4	5	3	3	4	2	4	4	5	4	3	4	4	3	4	4	3	67
Femenino	5	3	2	3	2	2	2	3	4	1	3	3	1	3	2	2	3	1	45
Femenino	3	4	2	2	4	3	3	4	1	3	4	2	4	3	3	3	4	3	55
Masculino	3	4	3	3	3	3	2	5	3	5	4	4	4	4	3	4	3	4	64
Femenino	5	4	4	4	4	4	4	4	4	4	4	5	5	4	5	4	4	5	77
Masculino	3	5	3	4	3	4	3	3	4	3	4	3	5	2	3	5	5	5	67
Femenino	3	4	3	3	3	4	3	5	3	5	3	3	3	3	4	5	4	4	65
Femenino	4	3	2	4	3	4	4	3	3	4	4	5	5	5	3	4	5	5	70
Masculino	3	3	2	3	2	3	3	4	4	4	4	4	4	5	3	4	4	3	62
Femenino	3	4	3	2	2	4	3	3	3	4	2	3	4	4	2	3	4	2	55
Femenino	4	4	4	4	3	3	3	4	4	3	4	4	3	3	3	5	4	4	66
Femenino	1	1	3	1	3	2	1	3	4	3	2	3	3	1	3	3	3	1	41
Masculino	4	4	4	4	4	2	4	4	5	3	3	5	5	4	4	4	4	5	72
Femenino	3	3	3	3	3	3	3	3	3	3	4	3	3	3	3	5	5	3	59
Femenino	3	4	2	4	4	3	2	3	3	4	3	4	4	5	3	3	4	4	62
Masculino	4	4	3	3	4	3	2	4	4	3	4	3	5	4	3	4	5	3	65
Femenino	3	3	3	3	4	2	3	3	4	3	3	3	4	3	2	3	3	3	55
Masculino	4	4	4	4	5	4	4	4	4	4	4	4	3	4	5	4	4	4	73
Masculino	4	2	4	4	3	2	3	5	4	4	4	4	5	4	3	5	3	3	66
	71	71	62	64	65	63	58	74	72	72	71	71	79	72	65	79	80	69	
	0.71	0.71	0.62	0.66	0.7875	0.6275	0.58	0.74	0.85	0.84	0.71	0.71	0.79	0.72	0.65	0.79	0.80	0.69	

$$\alpha = \frac{K}{K-1} \left[1 - \frac{\sum S_i^2}{S_T^2} \right]$$

Estadísticas de fiabilidad

Alfa de Cronbach	N de elementos
,833	18

Valoración de resultados

Totalmente de acuerdo	5
De acuerdo	4
Indeciso	3
En desacuerdo	2
Totalmente desacuerdo	1

Formula de Test y re Test

Test y re Test	
=	0.83087398
(K)Numero de ítems=	18
(VT) Varianza total=	14.09

Nota: Elaborado por el Autor.

Tabla 31

Confiabilidad de instrumento con la aplicación del alfa de Cronbach Re-Test

Sexo	VARIABLE 1									VARIABLE 2									SUMA
	P1	P2	P3	P4	P5	P6	P7	P8	P9	P10	P11	P12	P13	P14	P15	P16	P17	P18	
Masculino	5	4	3	4	3	4	4	3	4	4	4	3	5	4	5	5	5	4	72
Masculino	4	4	5	4	3	4	2	4	4	5	4	3	4	4	3	4	4	3	67
Femenino	5	3	2	4	2	2	2	3	4	1	3	3	1	3	2	2	3	1	45
Femenino	3	4	2	2	4	3	3	4	1	3	4	2	4	3	3	3	4	3	55
Masculino	3	4	3	3	3	3	2	5	3	5	4	4	4	4	3	4	3	4	64
Femenino	5	4	4	4	4	4	4	4	4	4	4	5	5	4	5	4	4	5	77
Masculino	3	5	3	4	3	4	3	3	4	3	4	3	5	2	3	5	5	5	67
Femenino	3	4	3	3	3	4	3	5	3	5	3	3	3	3	4	5	4	4	65
Femenino	4	3	2	4	3	4	4	3	3	4	4	5	5	5	3	4	5	5	70
Masculino	3	3	2	3	2	3	3	4	4	4	4	4	4	5	3	4	4	3	62
Femenino	3	4	3	2	2	4	3	3	3	4	2	3	4	4	2	3	4	2	55
Femenino	4	4	4	4	3	3	3	4	4	3	4	4	3	3	3	5	4	4	66
Femenino	1	1	3	1	3	2	1	3	4	3	2	3	3	1	3	3	3	1	41
Masculino	4	4	4	4	4	2	4	4	5	3	3	5	5	4	4	4	4	5	72
Femenino	3	3	3	3	3	3	3	3	3	3	4	3	3	3	3	5	5	3	59
Femenino	3	4	2	4	4	3	2	3	3	4	3	4	4	5	3	3	4	4	62
Masculino	4	4	3	3	4	3	2	4	4	3	4	3	5	4	3	4	5	3	65
Femenino	3	3	3	3	4	2	3	3	4	3	3	3	4	3	2	3	3	3	55
Masculino	4	4	4	4	5	4	4	4	4	4	4	4	3	4	5	4	4	4	73
Masculino	4	2	4	4	3	2	3	5	4	4	4	4	5	4	3	5	3	3	66
	71	71	62	67	65	63	58	74	72	72	71	71	79	72	65	79	80	69	
	0.71	0.71	0.62	0.67	0.7875	0.6275	0.58	0.74	0.85	0.84	0.71	0.71	0.79	0.72	0.65	0.79	0.80	0.69	

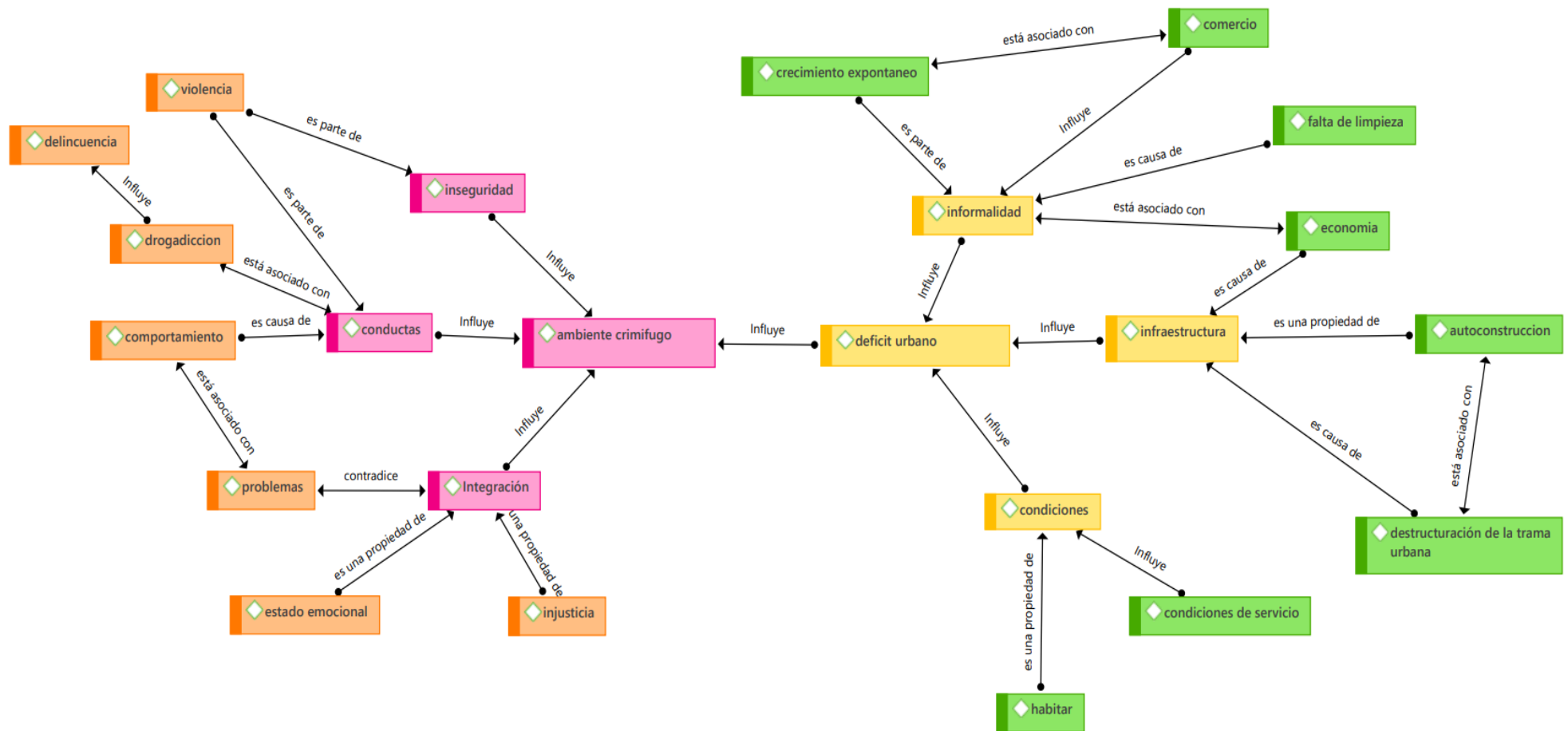
$$\alpha = \frac{K}{K-1} \left[1 - \frac{\sum S_i^2}{S_T^2} \right]$$

Estadísticas de fiabilidad	
Alfa de Cronbach	N de elementos
,763	18

Valoración de resultados	
Totalmente de acuerdo	5
De acuerdo	4
Indeciso	3
En desacuerdo	2
Totalmente desacuerdo	1
Formula de Test y re Test	
Test y re Test	
=	0.763087398
(K)Numero de ítems=	18
(VT) Varianza total=	16.09

Nota: Elaborado por el Autor.

Figura 49
 Mapa semántico de códigos



Nota. Elaborado por el autor y procesado en el software ATLAS ti 9, 2022

Tabla 32*Cuadro de códigos y documentos primarios*

	antecedentes internacionales Gr=44; GS=6	antecedentes nacionales Gr=87; GS=6	Totales
● “La prevención situacional del delito” cuyo objetivo principal fue e Gr=1	0	1	1
● ambiente crimifugo Gr=12	1	12	13
● autoconstruccion Gr=4	1	3	4
● comercio Gr=0	0	0	0
● comportamiento Gr=3	1	3	4
● condiciones Gr=3	2	3	5
● condiciones de servicio Gr=3	3	2	5
● conducta emocional Gr=7	3	6	9
● conductas Gr=7	2	6	8
● crecimiento expontaneo Gr=0	0	0	0
● crimifugo Gr=15	5	12	17
● deficit urbano Gr=17	10	7	17
● delincuencia Gr=12	6	7	13
● deestructuración de la trama urbana Gr=0	0	0	0
○ diversidades Gr=0	0	0	0
● drogadiccion Gr=3	3	1	4
● economia Gr=3	3	1	4
● estado emocional Gr=0	0	0	0

• falta de limpieza Gr=0	0	0	0
• Finalmente, tomando en cuenta las características propias de los adole Gr=0	0	0	0
• habitar Gr=4	3	2	5
• informalidad Gr=5	1	5	6
• infraestructura Gr=6	3	3	6
• injusticia Gr=0	0	0	0
• inseguridad Gr=3	2	2	4
• Integración Gr=4	2	3	5
• Marginalidad Gr=11	8	5	13
○ peligro familiar Gr=6	1	6	7
• pobreza Gr=1	1	1	2
• problemas Gr=5	3	5	8
• seguridad Gr=7	1	6	7
• violencia Gr=0	0	0	0
Totales	65	102	167
	antecedentes internacionales Gr=44; GS=6	antecedentes nacionales Gr=87; GS=6	Totales

Nota. Elaborado por el autor en Software ATLAS ti 9, 2022.

Tabla 33*Tabla de códigos y documentos primarios*

	ficha de observación Gr=0; GS=1	ficha de observacion 2 Gr=0; GS=1	ficha de observacion 3 Gr=0; GS=1	Totales
● "La prevención situacional del delito" cuyo objetivo principal fue e Gr=1	1	1	1	1
● ambiente crimifugo Gr=12	12	1	12	13
● autoconstruccion Gr=4	3	1	3	4
● comercio Gr=0	0	0	0	0
● comportamiento Gr=3	3	1	3	4
● condiciones Gr=3	3	2	3	5
● condiciones de servicio Gr=3	2	3	2	5
● conducta emocional Gr=7	6	3	6	9
● conductas Gr=7	1	2	6	8
● crecimiento expontaneo Gr=0	1	0	0	0
● crimifugo Gr=15	1	5	12	17
● deficit urbano Gr=17	0	10	7	17
● delincuencia Gr=12	1	6	7	13
● deestructuración de la trama urbana Gr=0	2	0	0	0
○ diversidades Gr=0	3	0	0	0
● drogadiccion Gr=3	3	3	1	4
● economia Gr=3	2	3	1	4
● estado emocional Gr=0	1	0	0	0
● falta de limpieza Gr=0	1	0	0	0

● Finalmente, tomando en cuenta las características propias de los adole Gr=0	1	0	0	0
● habitar Gr=4	0	3	2	5
● informalidad Gr=5	1	1	5	6
● infraestructura Gr=6	2	3	3	6
● injusticia Gr=0	3	0	0	0
● inseguridad Gr=3	3	2	2	4
● Integración Gr=4	2	2	3	5
● Marginalidad Gr=11	1	8	5	13
○ peligro familiar Gr=6	1	1	6	7
● pobreza Gr=1	1	1	1	2
● problemas Gr=5	0	3	5	8
● seguridad Gr=7	1	1	6	7
● violencia Gr=0	2	0	0	0
Totales	65	65	102	232

Nota. Elaborado por el autor en Software ATLAS ti 9, 2022.

Tabla 2 Criterios de saturación	REPRESENTATIVIDAD	FRECUENCIA	N° DE DENSIDAD	Densidad	CÓDIGOS SIGNIFICATIVOS
● "La prevención situacional del delito" cuyo objetivo principal fue e Gr=1	SI	SI	SI	0	SI
● ambiente crimifugo Gr=12	NO	SI	SI	4	SI
● autoconstruccion Gr=4	SI	SI	SI	2	SI
● comercio Gr=0	SI	NO	SI	2	SI
● comportamiento Gr=3	SI	NO	SI	2	SI
● condiciones Gr=3	SI	NO	SI	3	SI
● condiciones de servicio Gr=3	SI	(SI)	SI	1	SI
● conducta emocional Gr=7	SI	NO	SI	0	SI
● conductas Gr=7	SI	NO	NO	4	SI
● crecimiento expontaneo Gr=0	NO	(SI)	NO	2	SI
● crimifugo Gr=15	NO	NO	SI	0	SI
● deficit urbano Gr=17	NO	SI	SI	4	SI
● delincuencia Gr=12	NO	SI	NO	1	SI
● deestructuración de la trama urbana Gr=0	NO	SI	SI	2	NO (SI)
○ diversidades Gr=0	SI	NO	SI	0	SI

● drogadiccion Gr=3	SI	SI	SI	2	SI
● economia Gr=3	SI	SI	SI	2	SI
● estado emocional Gr=0	SI	SI	SI	1	SI
● falta de limpieza Gr=0	SI	SI	SI	1	SI
● Finalmente, tomando en cuenta las características propias de los adole Gr=0	SI	SI	SI	0	NO (SI)
● habitar Gr=4	SI	SI	SI	1	SI
● informalidad Gr=5	SI	SI	SI	5	SI
● infraestructura Gr=6	SI	NO	NO	4	SI
● injusticia Gr=0	SI	NO	SI	1	SI
● inseguridad Gr=3	SI	NO	NO	2	SI
● Integración Gr=4	SI	(SI)	NO	4	SI
● Marginalidad Gr=11	SI	NO	SI	0	SI
○ peligro familiar Gr=6	SI	SI	NO	0	SI
● pobreza Gr=1	NO	(SI)	NO	0	SI
● problemas Gr=5	NO	NO	SI	2	SI
● seguridad Gr=7	NO	SI	SI	0	SI
● violencia Gr=0	NO	SI	NO	2	NO (SI)
Totales	NO	SI	SI	2	SI

Figura 50

Formato resumen de 250 palabras de antecedente 1

Como antecedente nacional tenemos a Concha (2022), en su tesis de maestría "Urbanismo para una ciudad segura, Modelo de intervención en zonas periféricas de Arequipa – Perú" menciona que un espacio con altos niveles de percepción de inseguridad no siempre es un espacio con altos índices de incidencia de delitos, sin embargo, esta percepción si puede ocasionar que el espacio pierda funciones vitales y se transforme en un territorio olvidado ya que un diseño seguro reduce considerablemente la ocasión de producirse un delito e incrementa notablemente la percepción de seguridad en el espacio, pero su aplicación por sí sola no asegura la eliminación de la delincuencia, es necesario que las estrategias de prevención situacional formen parte de una estrategia integral que también involucre otras disciplinas, de lo contrario se puede generar únicamente un falso efecto de solución y el desplazamiento del problema a otro territorio.

Nota. Resumen de antecedente nacional, Fuente: Elaborado por el autor.

Figura 51

Formato resumen de 250 palabras de antecedente 2

Como antecedente nacional tenemos a Gómez, C. E. (2019). en su artículo titulado "El diseño urbano vs. La seguridad: criminología ambiental" Archivos de criminología, seguridad privada y criminalística hace hincapié a que el espacio tanto como el diseño urbano y arquitectónico de un lugar puede causar algún tipo de conducta negativa y violenta. Es decir se refiere a que los espacios públicos pueden ser más densos, mejor planificados y cuidados para influir de una manera positiva en las personas, a su vez se debe considerar más bien el derecho a vivir en seguridad, paz y dignidad en cualquier parte de la ciudad ya que también es de vital importancia combatir la delincuencia y las violencias mediante adecuados diseños urbanos, arquitectónicos en espacios públicos y privados así limitar sus intenciones violentas y delictivas de las personas de cometer conductas antisociales para reducir este tipo de problemas brindándole tranquilidad como seguridad a los residentes.

Nota. Resumen de antecedente nacional, Fuente: Elaborado por el autor.

Figura 52

Formato resumen de 250 palabras de antecedente 3

También tenemos a Ruiz, V. E. J. (2021). En su tesis doctoral "Indicadores de comportamiento psicosocial y resiliencia en adolescentes con antecedentes de vida en calle", analiza la temática que habla de lo psicosocial y la resiliencia en jóvenes adolescentes con antecedentes de vida callejera según un nivel de rastreo donde exista resiliencia y así intervenir en el comportamiento psicosocial de las personas. Sin embargo, menciona que una persona tiende a defenderse cuando se ve amenazado en cualquier aspecto de la vida o en un determinado momento es decir que el comportamiento que tiene una persona ya sea negativa tiende a tenerla por la influencia del entorno de algún modo y esto significa un determinante clave que refleja toda persona ya sea con conductas saludables o no, a esto se refiere al mencionar el desarrollo psicológico y social de una persona y así determinar su adecuación al ambiente o a algún lugar donde se encuentre y donde este se desenvuelve y se toma en cuenta que debe primar el bienestar en general de una persona en este caso de un adolescente.

Nota. Resumen de antecedente nacional, Fuente: Elaborado por el autor.

Figura 53

Formato resumen de 250 palabras de antecedente 4

Continuando con el marco consideramos la investigación de Sánchez, V. S. & Serrano, M. (2018). En su tesis de Grado "Análisis del barrio virgen del Carmen (Alicante) desde la perspectiva de la criminología ambiental", donde afirma que un lugar y una persona tiene una extensa vinculación de por medio es decir la delincuencia y la ciudad están estrechamente ligados por medio de la morfología de los espacios públicos, las condiciones sociales en la que vive una persona o los residentes de un sector y es un aspecto determinante mencionar que el surgimiento o inhibición de actividades violentas, delictivas ocurren en espacios en mal estado o deterioro es por ello que el crimen se localiza mayormente en lugares que por sus características tanto físicas como sociales dan una mayor facilidad para cometer ese tipo de actos delictivos. A su vez una zona vulnerable genera como resultado una gran cantidad de factores de riesgo para la vida, siendo pocos los factores de protección para el residente del lugar.

Nota. Resumen de antecedente nacional, Fuente: Elaborado por el autor.

Figura 54

Formato resumen de 250 palabras de antecedente 5

También tenemos a Ccopa, Q. F. & Fuster, G. D. & Rivera, P. K. & Pejerrey, R. Y. & Yupanqui, B. M. T. (2020). Factores de la delincuencia juvenil en el Perú desde el enfoque preventivo, abordan el problema de delincuencia juvenil generado principalmente por las dificultades económicas y el desarrollo de la población con servicios de precarización como los servicios de salud y educación que son factores importantes que conducen a la delincuencia juvenil a cometer actos ilícitos, en el Perú el factor social y ambiental influye principalmente en la problemática de la inseguridad ciudadana dado que las circunstancias o los lugares en las que habitan los incentiva a tener una conducta antisocial y también las amistades que los rodea, pero también menciona que la falta de atención por parte de los padres y las autoridades o el apoyo hacia los jóvenes es un hecho que les conduce a tener conductas inadecuadas, por otro lado el factor económico y la falta de prácticas severas y continuas es la que involucra a los jóvenes en actos delictivos ya que las remuneraciones son mal usadas sin ninguna intención de ahorro y así cuando no tienen el dinero suficiente optan por tener conductas inapropiadas, a su vez la falta de participación de los jóvenes a las juntas vecinales que realizan los sectores de una ciudad hace que no se involucren ni se preocupen por sus semejantes.]

Nota. Resumen de antecedente nacional, Fuente: Elaborado por el autor.

Figura 55

Formato resumen de 250 palabras de antecedente 6

También tenemos a Humpiri, A. M. (2021). El diseño y su relación con la seguridad ciudadana en el distrito de San Juan de Miraflores, Lima en su tesis de licenciado menciona sobre la vinculación que existe entre la seguridad de un lugar y el planteamiento estratégico así determinar la reducción de la delincuencia mediante el conocimientos de los focos generadores de ello lo que trae consigo la deficiencia en la gestión con respecto a la seguridad ciudadana y que genera efectos negativos en la seguridad pública sin embargo uno de los alcances como la participación ciudadana menciona que en forma integral ayudaría con respecto al dominio social pero a su vez la seguridad urbana y las normas de control social estarían destinados a regular el uso de los espacios públicos las reglas distintas a las tradicionales de seguridad ciudadana, por ello enlazar una manera de modificación social en el lugar evoca una percepción de seguridad y porque este factor de percepción se ha convertido en un tema muy importante de la seguridad en muchas ciudades.

Nota. Resumen de antecedente nacional, Fuente: Elaborado por el autor.

Figura 56

Formato resumen de 250 palabras de antecedente 7

También tenemos a Humpiri, A. M. (2021). El diseño y su relación con la seguridad ciudadana en el distrito de San Juan de Miraflores, Lima en su tesis de licenciado menciona sobre la vinculación que existe entre la seguridad de un lugar y el planteamiento estratégico así determinar la reducción de la delincuencia mediante el conocimientos de los focos generadores de ello lo que trae consigo la deficiencia en la gestión con respecto a la seguridad ciudadana y que genera efectos negativos en la seguridad pública sin embargo uno de los alcances como la participación ciudadana menciona que en forma integral ayudaría con respecto al dominio social pero a su vez la seguridad urbana y las normas de control social estarían destinados a regular el uso de los espacios públicos las reglas distintas a las tradicionales de seguridad ciudadana, por ello enlazar una manera de modificación social en el lugar evoca una percepción de seguridad y porque este factor de percepción se ha convertido en un tema muy importante de la seguridad en muchas ciudades.

Nota. Resumen de antecedente nacional, Fuente: Elaborado por el autor.

Figura 57

Formato resumen de 250 palabras de antecedente 8

Continuando con Escudero, L. E. (2016). "Seguridad y diseño urbano en los nuevos crecimientos de Madrid" en su Tesis de Doctoral examina la compleja correlación entre las manifestaciones de desigualdad espacial y social en la ciudad de Teherán con respecto al concepto de segregación, observa las causas y consecuencias de la segregación en Teherán y proporciona una visión de los conceptos de segregación socioespacial y efectos de barrio y crea un vínculo entre ellos, influenciado por el paradigma crítico. la desigualdad se genera a raíz de la delincuencia, la falta de planificación, los cuales permiten no tener relación y confianza con grupos y percepciones marginadas, es esencial como estrategia clave en la prevención del delito menciona que los trabajos en conjunto sin embargo la delincuencia urbana es un fenómeno social muy complejo tiene un impacto positivo enormemente las planificaciones urbanas cuando dan espacio para realizar distintas actividades en el lugar ya sea formales e informales así también impulsa la recuperación y el mantenimiento de los espacios públicos haciendo que las oportunidades y los servicios estén aptos para los grupos marginados. Por otro lado, un lugar marginado genera de alguna manera un confort totalmente básico para los usuarios y habitantes que están en esos lugares dependiendo cual sea su entorno vivencial se necesita tener un acceso a desarrollarse socialmente bien.

Nota. Resumen de antecedente nacional, Fuente: Elaborado por el autor.

Figura 58

Formato resumen de 250 palabras de antecedente 9

También tenemos a Combre, P. J. P. (2021). "El planeamiento estratégico de la seguridad ciudadana y la reducción de los focos generadores de delincuencia en Santiago de Surco" en su Tesis Doctoral Abordan el sensible tema de los residentes en áreas urbanas marginadas y propone soluciones para mejorar los parámetros de calidad de vida a través del acceso a redes multidisciplinarias de conocimiento e información, el acceso al conocimiento se muestra como una necesidad primordial, en condiciones en que la eficiencia es imperativa y el desarrollo sostenible se basa en un aporte mínimo de recursos a cambio de un máximo de producción de valores sin embargo, el diseño urbano tiene una compleja correlación entre las manifestaciones de desigualdad espacial y social en la ciudad, genera las causas y consecuencias de la habitabilidad adecuada en un barrio y proporciona una visión de los conceptos de segregación socio espacial y efectos de barrio y crea un vínculo entre ellos, influenciado por el paradigma crítico, mientras que por otro lado, la degradación y marginalidad urbana es un contexto que se da por los lugares alejados o zonas periféricas que ocasionan una segregación urbana y a la vez una separación de los propios usuarios de esa manera se vuelve más complicado para el ente policial realizar los trabajos en bien de la comunidad para reducir la delincuencia y la problemática principal sobre la criminalidad.

Nota. Resumen de antecedente nacional, Fuente: Elaborado por el autor.

Figura 59

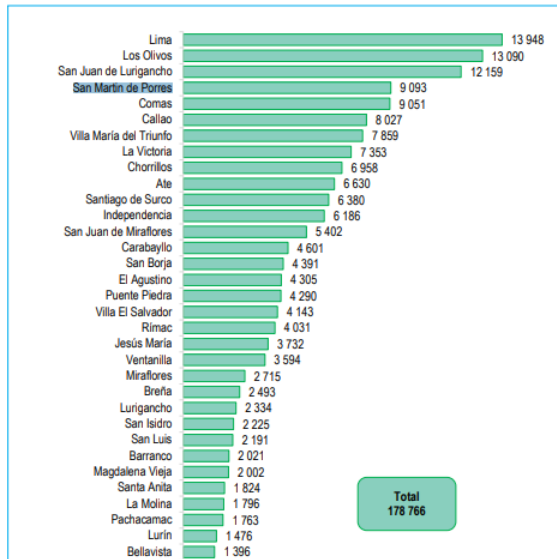
Formato resumen de 250 palabras de antecedente 10

También tenemos a Adel, H. & Salheen, M. & Mahmoud, R. A. (2016). Crime in relation to urban design. Case study: The Greater Cairo Region, que habla sobre la deficiencia que trae consigo una marginalidad urbana que se da por un factor de degradación y de un crecimiento heterogéneo como proceso de una ciudad, la inestabilidad se da por un surgimiento de lugares o zonas periféricas o alejadas donde destaca el tema de fragmentación y también la desintegración socio urbana con problemas identitarios pero a su vez con desconfianza por parte de los residentes del lugar, así mismo menciona que es de vital importancia la planificación urbana porque con ello ayuda a prevenir la inseguridad ciudadana por medio de espacios públicos bien diseñados, parques verdes adecuados para la convivencia de un sector entre otros. Sin embargo, no se toma en cuenta el ámbito policial en muchos lugares o la represión de poder abordar esta gran problemática de la violencia, criminalidad y delincuencia en sus diversas expresiones que son los robos, hurtos, homicidios, entre otros. Por otro lado, las limitaciones con respecto al acceso del empleo, la educación, la salud, la participación política son factores que si inciden en el incremento de la delincuencia y criminalidad de un lugar y ello está dentro de contextos determinados.

Nota. Resumen de antecedente nacional, Fuente: Elaborado por el autor.

Denuncias por comisión de delitos

LIMA METROPOLITANA: DENUNCIAS POR COMISIÓN DE DELITOS, SEGÚN DISTRITO, 2017
(Registradas en comisarías y unidades especializadas en investigación criminal)



Nota. Denuncias por comisión de delitos, Fuente: Recuperado de:

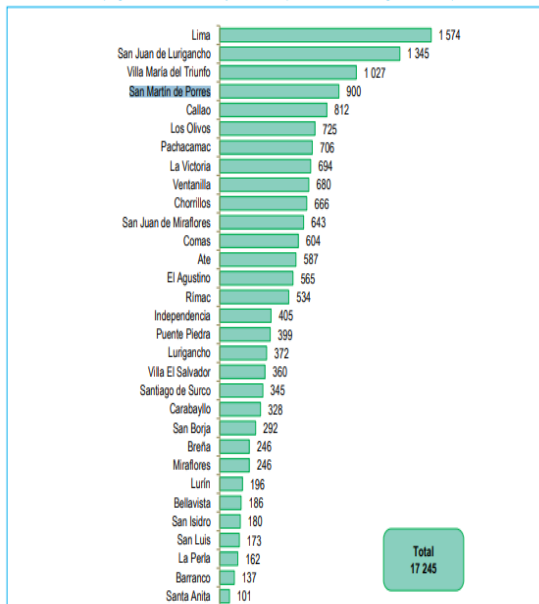
https://www.inei.gob.pe/media/MenuRecursivo/publicaciones_digitales/Est/Lib1534/libro.pdf.

. Denuncias por comisión de delitos contra la vida

Nota. Denuncias por comisión de delitos contra la vida, Fuente: Recuperado de:

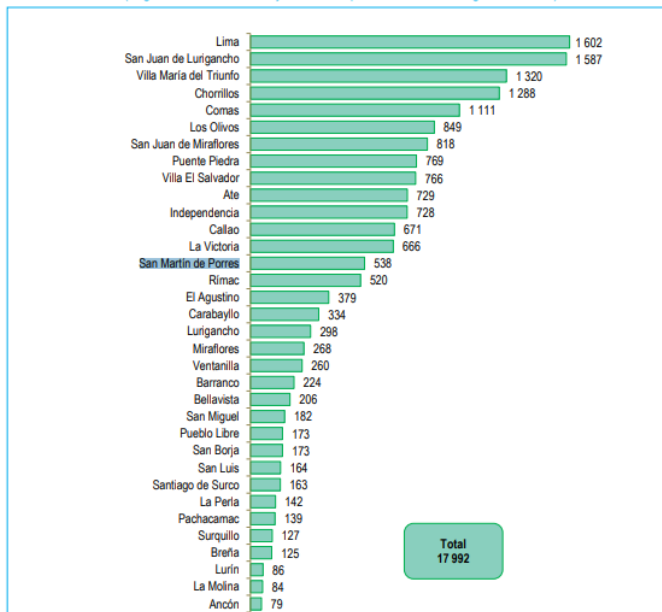
https://www.inei.gob.pe/media/MenuRecursivo/publicaciones_digitales/Est/Lib1534/libro.pdf.

LIMA METROPOLITANA: DENUNCIAS POR COMISIÓN DE DELITOS CONTRA LA VIDA,
EL CUERPO Y LA SALUD, SEGÚN DISTRITO 2017
(Registradas en comisarías y unidades especializadas en investigación criminal)



. Denuncias por comisión de delitos contra la seguridad pública

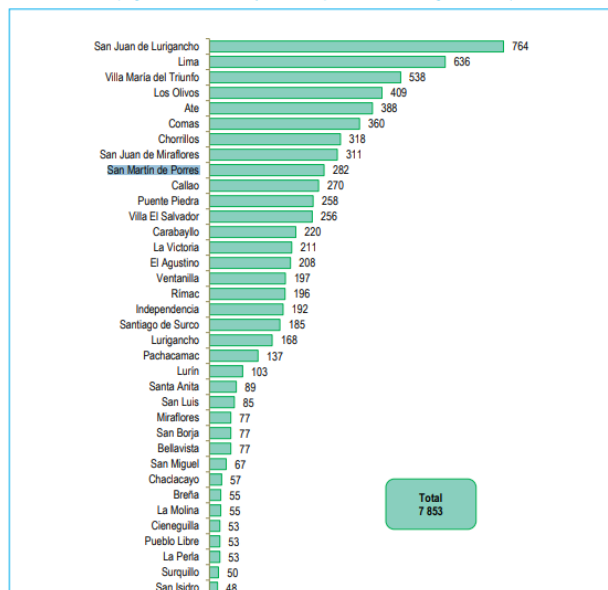
LIMA METROPOLITANA: DENUNCIAS POR COMISIÓN DE DELITOS CONTRA LA SEGURIDAD PÚBLICA, SEGÚN DISTRITO 2017
(Registradas en comisarías y unidades especializadas en investigación criminal)



Nota. Denuncias por comisión de delitos contra la seguridad pública, Fuente: Recuperado de: https://www.inei.gob.pe/media/MenuRecursivo/publicaciones_digitales/Est/Lib1534/libro.pdf.

. Denuncias por comisión de delitos contra la libertad

LIMA METROPOLITANA: DENUNCIAS POR COMISIÓN DE DELITOS CONTRA LA LIBERTAD, SEGÚN DISTRITO 2017
(Registradas en comisarías y unidades especializadas en investigación criminal)

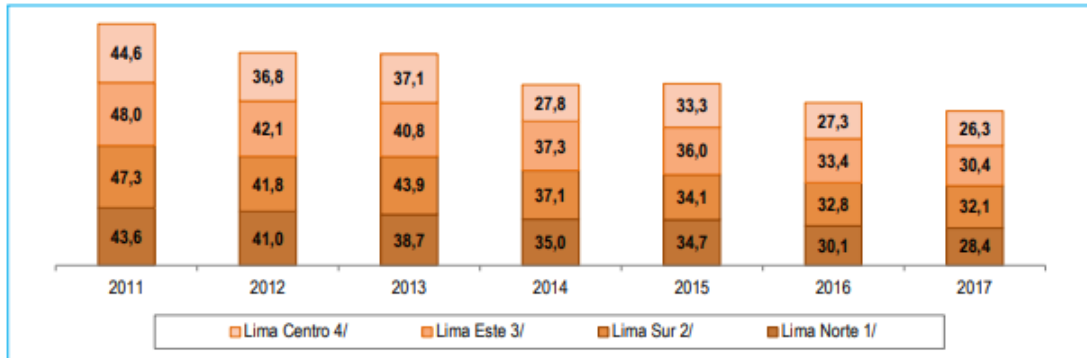


Nota. Denuncias por comisión de delitos contra la libertad, Fuente: Recuperado de: https://www.inei.gob.pe/media/MenuRecursivo/publicaciones_digitales/Est/Lib1534/libro.pdf.

Población de 15 y más años de edad víctima de algún hecho delictivo

PROVINCIA DE LIMA: POBLACIÓN DE 15 Y MÁS AÑOS DE EDAD, VÍCTIMA DE ALGÚN HECHO DELICTIVO, SEGÚN ÁREA INTERDISTRITAL, 2011 - 2017

(Porcentaje)



1/ Comprende los distritos de: Ancón, Carabaylo, Comas, Independencia, Los Olivos, Puente Piedra, **San Martín de Porres** y Santa Rosa.

2/ Comprende los distritos de: Chorrillos, Lurín, Pachacamac, Pucusana, Punta Hermosa, Punta Negra, San Bartolo, San Juan de Miraflores, Santa María del Mar, Villa el Salvador y Villa María del Triunfo.

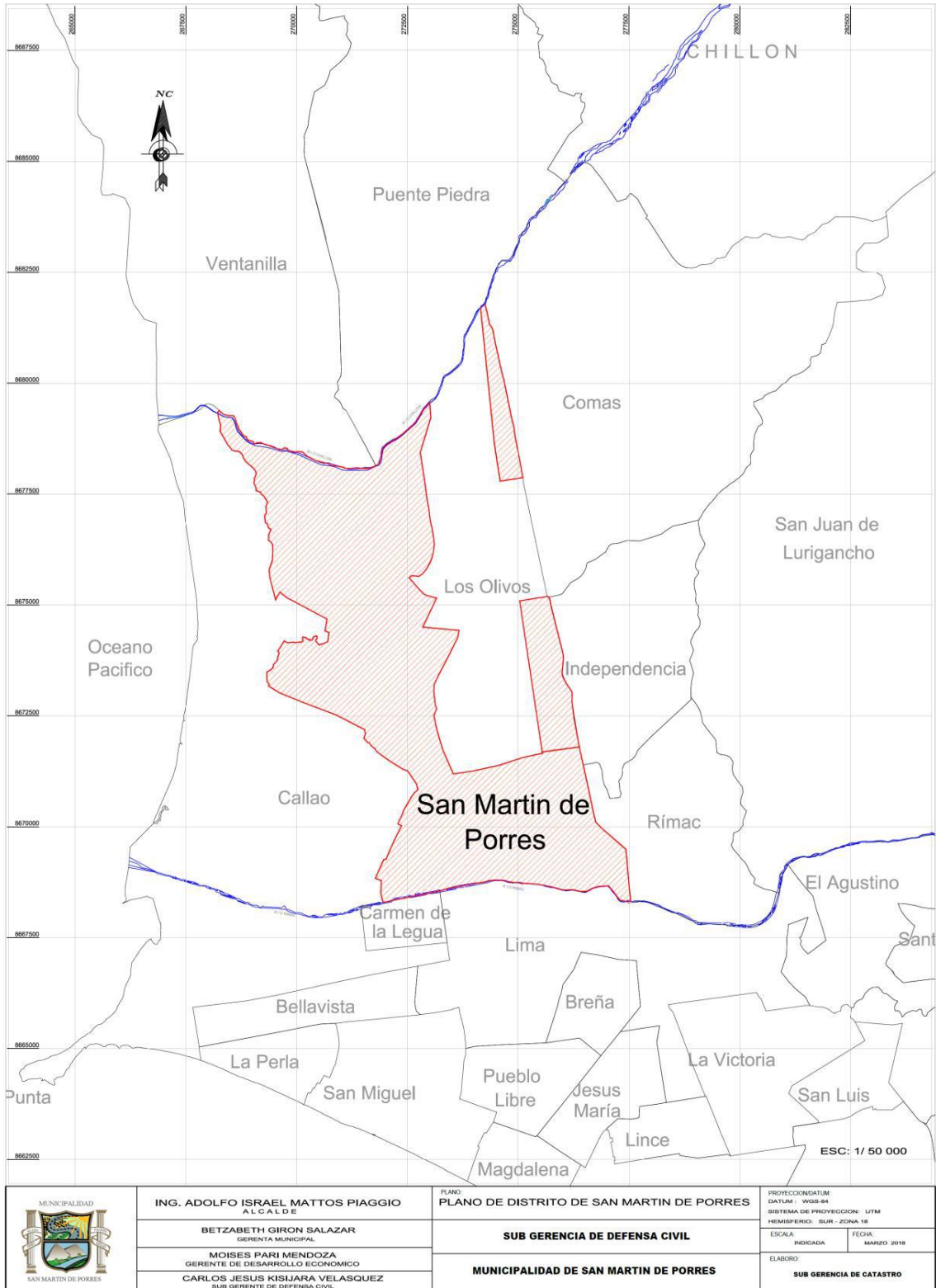
3/ Comprende los distritos de: Ate, Chaclacayo, Cieneguilla, El Agustino, La Molina, Lurigancho, San Juan de Lurigancho, San Luis y Santa Anita.

4/ Comprende los distritos de: Lima, Barranco, Breña, Jesús María, La Victoria, Lince, Magdalena del Mar, Pueblo Libre, Miraflores, Rimac, San Borja, San Isidro, San Miguel, Santiago de Surco y Surquillo.

Fuente: Instituto Nacional de Estadística e Informática – Encuesta Nacional de Programas Estratégicos 2011 – 2017.

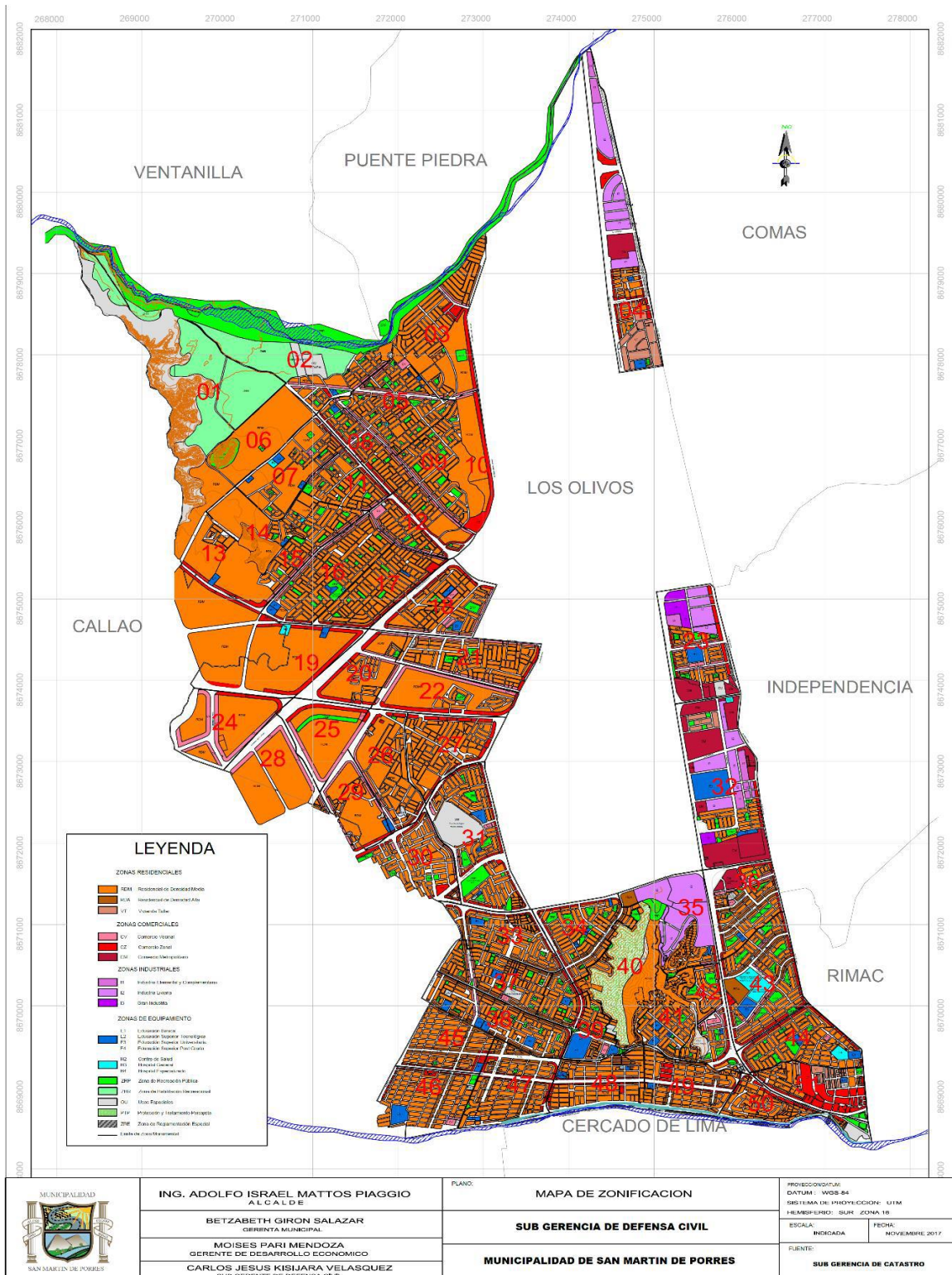
Nota. Población de 15 y más años de edad víctima de algún hecho delictivo, Fuente: *Recuperado de:* https://www.inei.gob.pe/media/MenuRecursivo/publicaciones_digitales/Est/Lib1534/libro.pdf.

PLANO N° 01 PLANO DE UBICACIÓN GEOGRÁFICA DEL DISTRITO DE SAN MARTÍN DE PORRES.



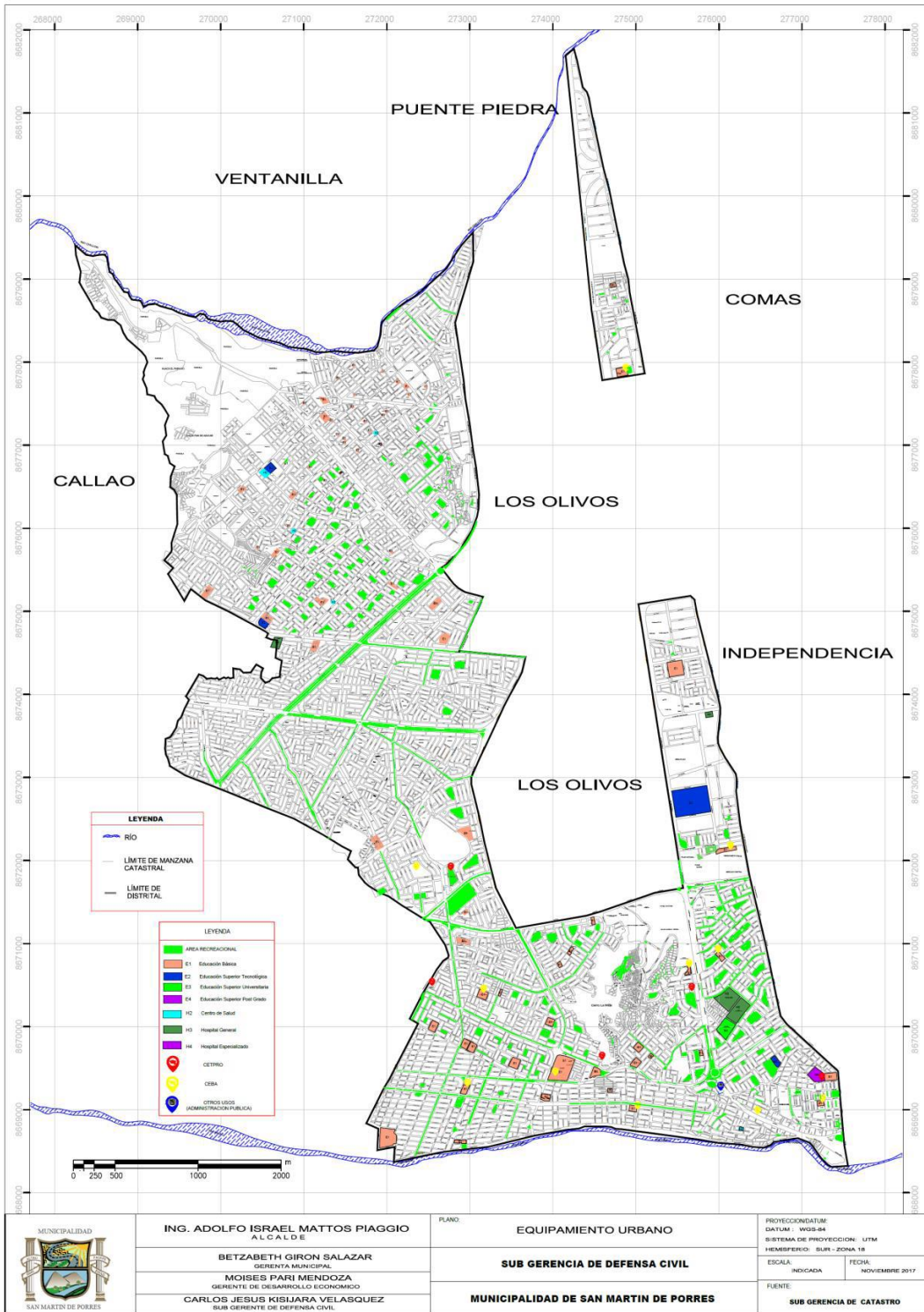
Fuente: Gerencia de Desarrollo Urbano

PLANO N° 02: PLANO DE ZONIFICACIÓN DE USOS DE SUELO – ORDENANZA N° 1015-MML



Fuente: Gerencia de Desarrollo Urbano

PLANO: PLANO DE EQUIPAMIENTO URBANO



Fuente: Gerencia de Desarrollo Urbano