



**UNIVERSIDAD CÉSAR VALLEJO**

**FACULTAD DE INGENIERÍA Y ARQUITECTURA**  
**ESCUELA PROFESIONAL DE ARQUITECTURA**

Lineamientos del urbanismo táctico en la habitabilidad de espacios de socialización en el AA. HH Mariscal Andrés Avelino Cáceres- Piura  
2022.

**TESIS PARA OBTENER EL TITULO PROFESIONAL DE:**  
**Arquitecta**

**AUTORAS:**

Cardoza Moscol, Karoline Sahili (ORCID: 0000-0001-8927-9500)

Cunya Anastasio, Ana Rosa (ORCID:0000-0001-7145-3769)

**ASESORES:**

Dra. Fernández Santos, Diana Yesenia (ORCID: 0000-0001-8542-6235)

Mg. Gutiérrez Castro, Jorge Luis (ORCID: 0000-0002-9763-1065)

**LÍNEA DE INVESTIGACIÓN:**

Urbanismo Sostenible

**LÍNEA DE RESPONSABILIDAD SOCIAL UNIVERSITARIA:**

Desarrollo Sostenible y adaptación al cambio climático

PIURA - PERÚ

2021

### **Dedicatoria**

Dedico mi investigación a Dios, por darme vida y salud a lo largo de esta, a mis padres, quienes me han brindado todo su apoyo en mis estudios y a mí hermano menor, quien ha sido mi mayor motivación para superarme cada día y no rendirme.

### **Ana Rosa Cunya Anastasio**

Dedico mi proyecto de investigación a Dios por ser guía en mi vida, a mis padres porque siempre me apoyaron y me alentaron a seguir a pesar de que en ocasiones quería rendirme, a mis hermanos porque son mi motivación para que sigan mis pasos.

### **Karoline Sahili Cardoza Moscol**

## **Agradecimiento**

Mi agradecimiento es para Dios por fortalecerme todos los días para alcanzar esta meta, mis asesores que me guiaron y transmitieron sus conocimientos para la realización de esta investigación y a la universidad por haberme dado la oportunidad de formarme en ella. Mi gratitud también a todas las personas que fueron participes en este proceso.

### **Ana Rosa Cunya Anastasio**

Agradezco a Dios padre hacedor de cada uno de mis días, a mis padres porque con su apoyo y perseverancia voy logrando culminar unas de las primeras metas que me he propuesto, a mis asesores que estuvieron conmigo en cada paso que daba, y que transmitieron sus enseñanzas, conocimientos para que esta investigación se logre. Mi gratitud a todas aquellas personas que sin importar me apoyaron a llegar hasta aquí.

### **Karoline Sahili Cardoza Moscol**

## Índice de Contenidos

Dedicatoria.....	ii
Agradecimiento.....	iii
Índice de Contenidos.....	iv
Índice de Tablas .....	vii
Índice de figuras .....	vii
RESÚMEN.....	viii
ABSTRACT.....	ix
I. INTRODUCCIÓN .....	1
II. MARCO TEÓRICO .....	4
III. METODOLOGÍA .....	11
3.1. Tipo y diseño de investigación .....	11
3.2. Categorías, Subcategorías y matriz de categorización .....	11
3.3. Escenario de estudio.....	12
3.4. Participantes .....	13
3.5. Técnicas e instrumentos de recolección .....	13
3.6. Procedimientos .....	14
3.7. Rigor científico .....	15
3.8. Método de análisis de la Información.....	15
3.9. Aspectos éticos .....	15
IV. RESULTADOS Y DISCUSIÓN .....	16
V. CONCLUSIONES .....	31
VI. RECOMENDACIONES.....	33
REFERENCIAS .....	34
ANEXOS.....	39
Anexo N°01: Tabla de Categorización	
Anexo N°02: Matriz de Consistencia	
Anexo N°03: Instrumentos de recolección de datos: Ficha de observación N°01	
Anexo N°04: Instrumentos de recolección de datos: Ficha de observación N°02	
Anexo N°05: Instrumentos de recolección de datos: Ficha de observación N°03	
Anexo N°06: Instrumentos de recolección de datos: Ficha de observación N°04	
Anexo N°07: Instrumentos de recolección de datos: Cuestionario	
Anexo N°08: Instrumentos de recolección de datos: Análisis documental	
Anexo N°09: Instrumentos de recolección de datos: Entrevista semiestructurada	
Anexo N°010: Recolección de datos: Ficha de observación N°01	

Anexo N°11: Recolección de datos: Ficha de observación N°02  
Anexo N°12: Recolección de datos: Ficha de observación N°02  
Anexo N°13: Recolección de datos: Ficha de observación N°02  
Anexo N°14: Recolección de datos: Ficha de observación N°02  
Anexo N°15: Recolección de datos: Ficha de observación N°02  
Anexo N°16: Recolección de datos: Ficha de observación N°02  
Anexo N°17: Recolección de datos: Ficha de observación N°02  
Anexo N°18: Recolección de datos: Ficha de observación N°02  
Anexo N°19: Recolección de datos: Ficha de observación N°02  
Anexo N°20: Recolección de datos: Ficha de observación N°02  
Anexo N°21: Recolección de datos: Ficha de observación N°02  
Anexo N°21: Recolección de datos: Ficha de observación N°03  
Anexo N°22: Recolección de datos: Ficha de observación N°04  
Anexo N°23: Recolección de datos: Entrevistas  
Anexo N°24: Recolección de datos: Entrevista  
Anexo N°25: Recolección de datos: Entrevista  
Anexo N°26: Ficha de validación de instrumentos según: FICHA DE OBSERVACION N°01  
Anexo N°27: Ficha de validación de instrumentos según: FICHA DE OBSERVACION N°2  
Anexo N°28: Ficha de validación de instrumentos según: FICHA DE OBSERVACION N°3  
Anexo N°29: Ficha de validación de instrumentos según: FICHA DE OBSERVACION N°4  
Anexo N°30: Ficha de validación de instrumentos según: CUESTIONARIO  
Anexo N°31: Ficha de validación de instrumentos según: FICHA DE ANÁLISIS DOCUMENTAL  
Anexo N°32: Ficha de validación de instrumentos según: ENTREVISTA SEMIESTRUCTURADA  
Anexo N°33: Validación del instrumento según: FICHA DE OBSERVACION N°1  
Anexo N°34: Validación del instrumento según: FICHA DE OBSERVACION N°2  
Anexo N°35: Validación del instrumento según: FICHA DE OBSERVACION N°3  
Anexo N°36: Validación del instrumento según: FICHA DE OBSERVACION N°4  
Anexo N°37: Validación del instrumento según: FICHA DE CUESTIONARIO  
Anexo N°38: Validación del instrumento según: FICHA DE ANÁLISIS DOCUMENTAL

Anexo N°39: Validación del instrumento según: ENTREVISTA SEMIESTRUCTURADA

Anexo N°40: Validación del instrumento según: FICHA DE OBSERVACION N°01

Anexo N°41: Validación del instrumento según: FICHA DE OBSERVACION N°02113

Anexo N°42: Validación del instrumento según: FICHA DE OBSERVACION N°3

Anexo N°43 Validación del instrumento según: FICHA DE OBSERVACION N°4

Anexo N°44: Validación del instrumento según: CUESTIONARIO

Anexo N°45: Validación del instrumento según: FICHA DE ANÁLISIS DOCUMENTAL

Anexo N°46: Validación del instrumento según: ENTREVISTA SEMIESTRUCTURADA

Anexo N°47: Figuras

Anexo 48: Levantamiento de: Ficha de observación

Anexo 49: Evidencia de aplicación de: Cuestionario

## Índice de Tablas

<b>Tabla 1.</b> Resultados basados por los expertos ¿Cuáles son los lineamientos del urbanismo táctico para la habitabilidad de espacios de socialización en el AA. HH Mariscal Andrés Bello Cáceres – Piura 2022? .....	16
<b>Tabla 2.</b> Comparación entre la entrevista y el análisis documental del Objetivo general. ....	17
<b>Tabla 3.</b> Tabla de interpretación de ficha de observación aplicada. ....	20
<b>Tabla 4.</b> Tabla de interpretación de entrevista semiestructurada.....	21
<b>Tabla 5.</b> Tabla de interpretación de análisis documental aplicada.....	22
<b>Tabla 6.</b> Tabla de interpretación de ficha de observación aplicada. ....	23
<b>Tabla 7.</b> Tabla de interpretación de entrevista aplicada a especialistas. ....	24
<b>Tabla 8.</b> Tabla análisis documental en las Condiciones ambientales del espacio público.....	24
<b>Tabla 9.</b> Tabla de interpretación de la entrevista aplicada a los especialistas.....	26
<b>Tabla 10.</b> Tabla de interpretación del cuestionario aplicado a la población del sector de estudio. ....	27

## Índice de figuras

<b>FIGURA 1:</b> Ubicación del sector a intervenir del punto de origen de las coordenadas cartesianas. ....	125
<b>FIGURA 2:</b> A.V Sánchez Cerro.....	126
<b>FIGURA 3:</b> Límite Calle 6.....	126
<b>FIGURA 4:</b> Calle 3 .....	127
<b>FIGURA 5:</b> Parque sector norte .....	128
<b>FIGURA 6:</b> Parque sector este .....	128
<b>FIGURA 7:</b> Calle 2 .....	128
<b>FIGURA 8:</b> Calle 1 .....	128
<b>FIGURA 9:</b> Calle 5 .....	128
<b>FIGURA 10:</b> Av. Sánchez Cerro .....	128
<b>FIGURA 11:</b> Cuestionario .....	128
<b>FIGURA 12:</b> Cuestionario .....	128
<b>FIGURA 13:</b> Cuestionario .....	128
<b>FIGURA 14:</b> Cuestionario .....	128
<b>FIGURA 15:</b> Cuestionario .....	128
<b>FIGURA 16:</b> Cuestionario .....	128
<b>FIGURA 17:</b> Cuestionario .....	128
<b>FIGURA 18:</b> Cuestionario .....	128
<b>FIGURA 19:</b> Cuestionario .....	128
<b>FIGURA 20:</b> Cuestionario .....	128

## RESÚMEN

La investigación tuvo como propósito determinar los lineamientos del urbanismo táctico en la habitabilidad de espacios de socialización en el AA. HH Mariscal Andrés Avelino Cáceres. Este estudio fue de tipo aplicada, descriptiva y enfoque cualitativo, asimismo de diseño no experimental y transversal. El procedimiento consistió en aplicar una entrevista a expertos, un análisis documental, fichas de observación para identificar las categorías de los espacios y el cuestionario destinado a 50 habitantes del sector. Los especialistas indicaron que los lineamientos se relacionan con poder medir la apropiación de los usuarios, tener un marco estratégico, tácticas progresivas de bajo costo e iniciativas de las comunidades, además las fichas de análisis identificaron la revitalización de sitios, acciones de cultura, actividades al aire libre; como las tácticas que activan los espacios públicos. También se obtuvo en estrategias sostenibles la utilización de materiales reciclables y mantenimiento mínimo. Por último, los encuestados coincidieron que las actividades deportivas, motivarían su permanencia, igualmente participar en las fases de sostenimiento y diseño generarían sentimientos positivos hacia sus espacios. Por consiguiente, se concluyó que los lineamientos: adaptabilidad desde la apropiación, activación del espacio, diversidad de actividades, sostenibilidad de las tácticas y participación ciudadana en cada fase de la intervención.

Palabras clave: Lineamientos del urbanismo táctico, habitabilidad de espacios de socialización, tácticas urbanas, participación ciudadana, enfoques de habitabilidad.



## **ABSTRACT**

The purpose of the research was to determine the guidelines of tactical urbanism in the habitability of socialization spaces in the AA.HH Mariscal Andrés Avelino Cáceres. This study was applied, descriptive and qualitative in approach, also of non-experimental and transversal design. The procedure consisted of applying an interview with experts, a documentary analysis, observation sheets to identify the category of the spaces and a questionnaire for 50 inhabitants of the sector. The specialists indicated that the guidelines are related to being able to measure the appropriation of the users, having a strategic framework, low-cost progressive tactics and initiatives of the communities, in addition the analysis sheets identified the revitalization of sites, cultural actions, outdoor activities; as tactics that activate public spaces. The use of recyclable materials and minimal maintenance were also identified as sustainable strategies. Finally, respondents agreed that sports activities would motivate them to stay, and that participating in the sustainability and design phases would generate positive feelings towards their spaces. Therefore, it was concluded that the guidelines: adaptability from the appropriation, activation of the space, diversity of activities, sustainability of tactics and citizen participation in each phase of the intervention.

**Keywords:** Tactical urbanism guidelines, habitability of socialization spaces, urban tactics, citizen participation, habitability approaches.

## I. INTRODUCCIÓN

El urbanismo táctico ha venido tomando fuerza desde hace ya varios años y ha tenido un cambio instinto global que explora los diferentes cambios intempestivos y temporales en la cotidianidad de espacios urbanos problemáticos. Su finalidad es evidenciar elementos del urbanismo táctico con participación de la comunidad local. El diseño participativo y la participación ciudadana para identificar aquellas estrategias que puedan ser aplicadas a una realidad específica. La revisión que se hace a las experiencias de la socialización, proyectos de iniciación en el territorio de diseño participativo, pueden valer como cita estética para expresar propuestas contiguas y sensibles que permitan evaluar el paisaje y la vida urbana.

Mientras en Estados Unidos el enfoque de las intervenciones surge como la suma de variables ligadas a la crisis económica, al boom del internet y las variaciones demográficas del momento, para Latinoamérica está ligada a la relación con el gobierno, la precariedad habitada de la calidad urbana y por supuesto, las perspectivas con los cuales, las organizaciones habían desarrollado las soluciones. (Chávez, 2021). En América existen muchos países que desafían la incertidumbre urbana como la escasez de espacios para recrearse, ejercitarse, descubrirse, interpretarse, reunirse debido a la configuración de estas ciudades.

En un estudio sobre América Latina en la urbe de la calidad y confort para la socialización se obtuvo muy bajos niveles de satisfacción con respecto a los elementos del área de socialización lo que trae consigo que estos espacios no protegen la privación básica del ser humano, son más bien el entorno de viviendas que en vez de adicionar habilidad están restando. (Páramo Burbano, Jiménez, Barrios, Pascuali, Vivas, Moros, Alzate, Jaramillo y Morano, 2018)

El siglo XX transformó las calles en arterias distribuidoras de vehículos motorizados con espacios muy reducidos para el resto de las funciones, la socialización entre individuos se trasladó a parques y plazas que día tras día están más vulnerables y el resultado ha sido el paulatino abandono de estos y el traslado de la actividad social a espacios cerrados, de carácter privado (Rojo, 2017). Actualmente existe una problemática social y urbana del ámbito público, la cual hace evidente la inquietud de la población local ya que cumplen una función primordial en el

crecimiento social y se ven vulnerados por ellos mismos a causa de la falta de cultura, cuando no valoran ni cuidan sus espacios, propiciando que autoridades e instituciones públicas admitan otros usos que no sean de integración y convivencia, afectando directamente a la sociedad, debido a que estos elementos del tejido urbano garantizan protección, integración y estabilidad emocional pues proveen un mejor entorno para los usuarios. En Perú, los espacios públicos no funcionan adecuadamente, ya sea porque son inaccesibles o están deteriorados, estas circunstancias se presentan ante la delincuencia, falta de valores, comercio informal o insuficientes políticas públicas que afecta de manera desfavorable en la calidad de vida. (Picón y Rodríguez , 2019).

La ciudad de Piura, como en la mayoría de ciudades latinoamericanas presenta un fuerte crecimiento poblacional, asimismo una falta de planificación urbanística previa por la ocupación informal del suelo en parte de ella y la insatisfacción de la población con sus espacios públicos en donde reside. (Schroeder y Coello, 2019). Dentro del AA.HH Mariscal Andrés Avelino Cáceres la problemática principal es la falta de participación ciudadana y la cultura ambiental, la contaminación que se encuentra en todo el dren de la calle 7 es perjudicial puesto que los habitantes de este sector lo usan como un botadero de basura y de ahí proviene un mal olor de la misma, en donde se toma como un foco infeccioso de diferente tipo de enfermedades, así también cerca al dren se han instalado 38 puestos de comercio informal en la que su venta excesiva es de repuestos de vehículos, donde se aglomera y lo utilizan a su vez como estacionamiento, y por las noches se tiene una escasa iluminación pública generando inseguridad, perjudicando así el entorno público. Por otro lado, existe un parque, el cual los juegos recreativos está en un estado deplorable, los niños no tienen un lugar para interactuar entre sí, tampoco existe un tratamiento adecuado de las áreas verdes, por la mala gestión de las autoridades y la falta de iniciativa de los residentes del sector; en cuanto a las calles, solo una de ellas está pavimentada y las demás no tiene un tratamiento adecuado para un entorno habitable, repercutiendo en la movilidad de los residentes, por no contar con las óptimas condiciones para poder desplazarse por el AA.HH.

Seguidamente ante la problemática mencionada se aborda el problema general de esta indagación, ¿Cuáles son los lineamientos del urbanismo táctico para la

habitabilidad de espacios de socialización en el AA. HH Mariscal Andrés Avelino Cáceres – Piura 2022?

La importancia de realizar esta investigación es proporcionar medidas para tener un progreso en la calidad de vida de los residentes del sector de estudio, siendo esta la próspera de los espacios de socialización que no cuentan con las características para que los habitantes tengan seguridad y confort.

Esta investigación en la práctica es de interés porque brinda conocimientos y guía a posibles soluciones para mejorar la habitabilidad urbana en el AA. HH Mariscal Andrés Avelino Cáceres. En lo social beneficiará a la población del área de estudio, ya que se tendrá en consideración sus requisitos en cuanto a los espacios de socialización y así propiciar una mejor integración social. Su valor teórico reside en el aporte de lineamientos para que los actores involucrados lleven a cabo una adecuada intervención de urbanismo táctico en espacios de socialización públicos del sector estudiado.

El objetivo principal de ésta indagación es determinar los lineamientos del urbanismo táctico para la habitabilidad de espacios de socialización en el AA.HH Mariscal Andrés Avelino Cáceres – Piura 2022; para conseguir este propósito se han planteado como objetivos específicos, analizar las tácticas urbanas que mejoran la habitabilidad en el enfoque físico-espacial de los espacios de socialización en el AA.HH. Mariscal Andrés Avelino Cáceres -Piura 2022, analizar las tácticas urbanas que mejoran la habitabilidad en el enfoque medioambiental de los espacios de socialización en el AA.HH. Mariscal Andrés Avelino Cáceres -Piura 2022 y describir las tácticas urbanas que mejoran la habitabilidad en el enfoque psico-espacial de los espacios de socialización en el AA.HH. Mariscal Andrés Avelino Cáceres -Piura 2022.

Este estudio tiene como hipótesis general los lineamientos del urbanismo táctico para la habitabilidad de espacios de socialización del AA. HH Mariscal Andrés Avelino Cáceres son: adaptabilidad del espacio, estrategias de activación del espacio, diversidad de actividades urbanas, estrategias de sostenibilidad y estrategias de participación ciudadana en urbanismo.

## II. MARCO TEÓRICO

Santos, A (2018), en su tesis de maestría "Urbanismo táctico: medio para proponer alternativas de movilidad peatonal" en la ciudad de Xalapa, México tuvo como principal objetivo estudiar los impactos y beneficios sociales que pudieran originar las intervenciones de Urbanismo Táctico en las ciudades, y comprobar si existe una influencia en la generación de espacios de permanencia para los usuarios fomentando la movilidad peatonal. Su metodología de investigación fue de carácter explicativo, con un enfoque mixto. Por medio del método cuantitativo se obtuvieron datos duros con la ayuda de la observación pasiva. Mientras que, en el cualitativo, se buscó conseguir datos sobre la percepción, lo cual permitió estudiar los efectos, efectos y beneficios sociales a través de instrumentos como entrevistas abiertas y cuestionarios a aquellos que formaron parte de las intervenciones. Dentro de sus conclusiones resalta que en un panorama general las propuestas bajo el concepto de urbanismo táctico en el espacio público, si tuvieron el potencial de incidir en espacios de permanencia que a su vez promuevan la movilidad peatonal, pues al mejorar la infraestructura para el peatón, aunque sea a una escala menor, las personas podrán sentirse más en confianza, seguras y protegidas para moverse con mayor libertad y con frecuencia a pie.

Según Rodríguez, J (2021), en su tesis "Urbanismo táctico y la configuración física de los espacios públicos de Nuevo Chimbote" tuvo como principal objetivo de investigación generar acciones en la configuración física del espacio público en Nuevo Chimbote bajo los lineamientos del urbanismo táctico. Fue de tipo Mixto y diseño no experimental, la población tuvo un papel importante para la investigación porque estuvo conformada por los espacios públicos de Nuevo Chimbote, la muestra fue no probabilística, y seleccionada por conveniencia, los instrumentos empleados para la indagación fueron la ficha de observación, cartografía, checklist, casos análogos, prototipo y propuesta. Entre los principales resultados se concluyó en la propuesta de las siguientes acciones bajo el urbanismo táctico para intervenir el Parque del arte y la exposición: adaptabilidad en lo existente, activación del espacio, generación de nuevos usos y diversidad de actividades, implementación y mejoramiento de mobiliario urbano complementario. Las tácticas son infinitas y se

van a utilizar según las características del sector intervenido, su configuración física, entorno y lo que se quiere lograr según la problemática encontrada.

Para Haro, R (2021), en su tesis “Estrategias de Urbanismo Táctico para la Revitalización del parque Zela en el sector El Palmo – Trujillo 2021” tuvo como finalidad precisar las estrategias de urbanismo táctico para la revitalización del parque Zela en el sector El Palmo – Trujillo 2021. Fue un estudio de tipo no experimental, transversal descriptivo. La muestra que se obtuvo fue de 68 personas del sector y el análisis llevado a cabo fue de tipo descriptivo, en esta investigación se emplearon tablas y fichas de observación. Se concluyó en que la investigación demostró que las acciones de urbanismo táctico: mobiliario a calles, recuperación de sitios, senderos verdes y creación de nuevos espacios tuvieron una aprobación por parte de la población del 97 %, 96% ,94% y 100% respectivamente. Así también se establecieron a través de aportes de la población colindante al área de estudio a la de humanización y activación del espacio, acupuntura urbana y revitalización de sitios; como las tácticas urbanas que se tendrían que aplicar para revitalizar el parque Zela, ya que si se fueran desarrolladas se lograría crear una nueva percepción e identidad en los pobladores, ya que resolvería la problemática encontrada.

Lo que se refiere Lydon (2012) en su libro Urbanismo táctico 2 establece que el urbanismo táctico muestra 5 características: ser un enfoque intencionado y progresivo que fomente el cambio, ofrece ideas locales ante los retos que presente la planificación local, acuerdo a corto plazo así como expectativas realistas, bajo riesgo junto una posible gran recompensa igual que desarrollo de capital social entre ciudadanos y construcción de capacidad organizacional entre instituciones públicas/ privadas, ONGS y sociedad civil. Si bien se consideran importantes los proyectos de gran tamaño también hay que resaltar lo estratégicas que son las intervenciones a pequeña escala, empezando desde la calle o edificio y lo beneficioso que resulta antes de realizar grandes compromisos.

Por su parte, Luna y Ocampo (2019) definen al urbanismo táctico a manera de una herramienta de manifestación social que concede poder a las comunidades que buscan ocasionar impactos sobre el sector seleccionado por medio de pequeñas intervenciones y así propiciar la participación de sus habitantes para la toma de

decisiones por parte de sus autoridades. Su intervención debe considerarse como un medio estratégico de orientación para que el urbanismo se construya desde lo social. Dentro de esta investigación a partir de un análisis en intervenciones de América denominadas manifestaciones sociales y urbanas, se concluyeron las siguientes categorías: recreación, interacción social, movilidad, medio ambiente y manifestaciones culturales.

Los autores también hacen referencia a que se encuentra basado en la idea de Jane Jacobs, que para la creación del espacio urbano la incorporación de la ciudadanía es vital para hacer frente a la compleja problemática que suele presentarse. Aunque las razones para defender esta idea no son iguales hoy en día, si se coincide en la necesidad de tener al ciudadano como pieza central.

En lo que respecta a Moreu (2021) señala que el urbanismo táctico se forma sobre disciplinas como la arquitectura y sociología, además de eso se enlaza con conceptos ya consolidados entre los que destacan la rehabilitación urbana, el urbanismo sostenible, el activismo social, la innovación urbana, la movilidad, accesibilidad e inclusión social. De los conceptos antes mencionados es la innovación urbana la cual llama más la atención, ya que el urbanismo táctico apuesta por soluciones innovadoras apoyándose en la creatividad del ciudadano, es por ello que se incluye como un aporte para la construcción de las subcategorías. En relación a ello Paisaje transversal (2018) plantea como principios de la innovación urbana a tener en cuenta al hacer urbanismo: al enfoque multidisciplinar, la participación ciudadana, la sostenibilidad y las nuevas tecnologías. En búsqueda de la transformación positiva de los barrios de la ciudad en estudio, las formas de innovar dentro de las estrategias del urbanismo táctico deben partir de estos principios al generar las distintas tácticas. Por ello se plantean dentro de las subcategorías de tácticas urbanas a la participación ciudadana y la sostenibilidad.

En cuanto al término socialización autores como Maccoby (2007), Grusec y Hastings (2007) coinciden en definirla como el proceso donde se incorporan creencias, normas, actitudes, roles y valores en el ser humano de acuerdo al contexto sociohistórico en el cual este inmerso mediante los agentes de socialización identificados como los medios de comunicación, la familia, los grupos de pares e instituciones entre las que resaltan las educativas, religiosas y

recreacionales. Por su parte Simkim y Becerra (2013) describen como uno de los objetivos de la socialización la preparación que supone está en el desenvolvimiento de los roles sociales. En cuanto a los roles para niños destacan los familiares, de género, de grupo de pares, mientras que en los adolescentes y jóvenes los de pareja y laborales. A su vez nos definen dos etapas en la socialización: primaria ligada a la niñez en la que el niño es influenciado por la manera de ser de los adultos con los que más se relaciona y secundaria ligada a las instituciones y con las conductas del adulto que se esperan de acuerdo a su posición. La importancia de los espacios de socialización reside en el desarrollo de la conducta humana en su aspecto social, siendo una base para la participación eficaz del individuo en la sociedad.

En lo que respecta a Fosado (2019) afirma que la habitabilidad como adjetivo involucra los aspectos relacionados con lo sociocultural, de percepción y significados, cuestiones que caen en lo cualitativo y son subjetivas. Habitabilidad es el conjunto de condiciones, físicas y no físicas, que facilitan la permanencia de las personas en un espacio, su subsistencia y, en un grado u otro, la gratificación de la existencia. Para abordar el estudio de la habitabilidad no sólo se está enfocando en estudiar directamente a lo físico y espacial, también incluimos el término perspectiva, ya que este influirá en la permanencia de los usuarios dentro del espacio público, puntualmente porque aquellos son los escenarios de los diferentes procesos de socialización. Así también se toma en cuenta la satisfacción de los espacios de socialización para la categoría enfoque psico-espacial tomando como referente el estudio de Rojas (2017) en donde su instrumento estuvo compuesto de 48 cualidades que se perciben en el espacio público de las ciudades, de los cuales la mayoría fueron evaluados a partir del grado de importancia, desde muy poco importante (1) a muy importante (7), así también desde el nivel de satisfacción que iba de -3, muy insatisfecho, pasando por el valor 0, indiferente, hasta +3, muy satisfecho.

Las Teorías que se tomaron en cuenta para esta investigación fueron 3 las cuales ayudarán a desarrollar con mayor entendimiento cómo se está explicando el tema referido.



Una de las teorías de desarrollo que se alinea con el urbanismo táctico es la llamada teoría de las capacidades humanas. Desarrollada por Sen considerado principal autor de esta, parte de la premisa de que los seres humanos nacen con capacidades que pueden explotar, con lo cual pueden tener una participación más activa en la sociedad y pueden lograr los objetivos que se propongan (Castro y Rojo ,2020). La teoría se enfoca en superar las barreras que impiden desarrollar las capacidades para lograr aumentar la libertad de la persona al buscar el desarrollo. Con respecto a ello el urbanismo táctico es una opción para tratar barreras como la baja participación ciudadana y la desigualdad en la exposición de riesgos y peligros medioambientales, económicos y sociales que afronta la población en el AA. HH Mariscal Andrés Avelino Cáceres.

En referencia a teorías de uso social del espacio público, tenemos la teoría de la cultura ciudadana, la cual conformó el plan de desarrollo en 1995-1997 perteneciente al gobierno de Antanas Mockus en Bogotá, esta señala como causa de los problemas públicos de corte cívico en esta localidad a la desconexión entre ley, moral y cultura, determinados como principales condicionantes del comportamiento en los habitantes. A partir de ello las estrategias con este enfoque persiguieron los siguientes propósitos: influenciar positivamente en los ciudadanos para la ejecución de las normas y el cambio en los comportamientos relacionados con la convivencia, soluciones pacíficas de conflictos y la comunicación entre ellos (Castro, 2017). Tomar en cuenta esta teoría parte de coincidir en la apuesta por la mayor participación ciudadana para aportar en la construcción de escenarios de socialización dentro del AA. HH seleccionado.

Así también se hace referencia a la teoría de la Topofilia entendida por el geógrafo Tuan (2007) como el lazo emotivo entre los ciudadanos y el lugar o ambiente que lo rodea .A su vez Yory la considera como un mecanismo para diferenciar los espacios mensurables, de los vividos, ya que habitando cargamos de significancia a los espacios sin la conmoción entregada por los sujeto-sentimiento.(Yory, 2006, como se citó en Medel y Monte, 2018) Esta teoría se relaciona directamente con nuestra categoría enfoque psico-social donde se encuentra inmersa, la perspectiva de habitabilidad en el espacio, la cual se relaciona con el significado que la persona

le otorga a este, así como la manera de interpretarlo y reaccionar a él, influyendo a su vez en el uso de los espacios de socialización.

La conceptualización de la variable urbanismo táctico se basa en diferentes autores para tener en cuenta lo que se va a exponer. Rodríguez (2021) define que el urbanismo táctico es una alternativa de participación en los espacios públicos para enmendar los problemas que lo afligen; una intervención a corto plazo, de menor costo y de alto impacto, con tácticas creativas, generando espacios más humanizados, más flexibles y lúdicos que fomenten a que la gente lo utilice y lo conserve, dado que es un diseño participativo. Lydon lo define como un prototipo de corto plazo que puede dotar de información a la planificación a largo plazo. Esta forma de hacer ciudad no requiere necesariamente de expertos urbanistas, sino al contrario se construye a partir de grupos de personas empoderadas, esto es, urbanismo ciudadano (Robles, 2013). Mientras Gehl lo considera como una invitación para que los habitantes lo disfruten, lo critiquen y, por lo tanto, lo mejoren. Todo para lograr llegar a un acuerdo y progreso comunitario que permita desarrollarse como ciudad. Estos proyectos piloto son acciones a pequeña escala y de bajo costo, pero con la capacidad de catalizar cambios en la manera que se vive y percibe toda una ciudad, por parte del ciudadano que se traslada en bicicleta, en carro y a pie. (BID, 2014).

Para la construcción de las categorías del urbanismo táctico se optó por la definición de Rodríguez. Las tácticas son una serie de actividades en terreno (acciones 1 a 1) que involucran a la sociedad civil y a los tomadores de decisiones. Basadas en el concepto LRB, las tácticas son prototipos diseñados para lograr resultados de relevancia urbana de modo rápido permitiendo que los beneficiarios intervengan de manera directa en la construcción de la ciudad junto con sensibilizar al público en relación a los efectos de cada proyecto y/o iniciativa. (Fundación Ciudad Emergente, 2016).

En cuanto a la conceptualización de la segunda variable será Habitabilidad, determinando a los siguientes autores como; Garfias y Guzmán (2017) quienes consideran que la habitabilidad puede ser atacada desde 3 enfoques principales:

1. El físico -espacial, que está ligado al construir y habitar.
2. El que lo relaciona con los procesos medioambientales, que ubica a la

habitabilidad como factor decisivo en la determinación del desarrollo urbano sustentable

3. El psico-espacial, la relación del individuo-entorno y la interacción entre ambos. (p. 77). Por su parte Jirón (2004) agrega a esta definición de habitabilidad que ésta se determina por la relación, adecuación entre el hombre y su entorno y se refiere a la forma que cada una de las escalas territoriales es evaluada según su capacidad de complacer las necesidades humanas. Así también tenemos que la RAE (2001) la señala como aptitud del habitable, y en particular la que, con arreglo a determinadas normas legales, tiene un local o una vivienda.

Para la construcción de las categorías de habitabilidad se determinó trabajar con la definición de Garfias y Guzmán. El primer enfoque ayuda a entender cómo durante la construcción del lugar de vida, los habitantes elaboran una adecuación de los elementos físicos que lo configuran, directamente vinculados con la estructura de relaciones sociales que los congregan. A su vez el segundo enfoque involucra las condiciones ambientales del sitio que habita y la relación que se establece a través de los sentidos. Por último, el tercer enfoque se basa en el estudio de la apreciación de las personas en el ambiente urbano y como este incide en su comportamiento (Garfias y Guzmán, 2017).

### **III. METODOLOGÍA**

#### **3.1. Tipo y diseño de investigación**

La investigación realizada es de tipo aplicada porque comienza con una planificación luego una ejecución en el cual se aplica la metodología con el objetivo de desarrollar la solución del problema, finalmente se dará la publicación de los resultados que serán a través de las conclusiones del trabajo; esta contribuirá en la mejorar de la calidad de vida por medio del estudio de la habitabilidad de los espacios públicos de socialización dentro del AA. HH Mariscal Andrés Avelino Cáceres por ello busca generar conocimientos sobre los lineamientos del urbanismo táctico para su aplicación sobre la problemática de la habitabilidad en los espacios de socialización apoyándose en entrevistas a especialistas y la investigación de estudios previos sobre habitabilidad en espacios públicos. Así mismo es descriptiva ya que se basó en la descripción de las características de los espacios públicos de socialización específicamente en su estado de deterioro. Es de enfoque cualitativo porque no se efectuará una medición numérica para las variables, sino que se recolectó e interpretó puntos de vista sobre especialistas del tema y los habitantes del AA. HH en estudio.

El tipo de diseño es no experimental ya que las variables urbanismo táctico y habitabilidad no fueron manipuladas para la ejecución de la indagación sólo se procedió a analizar los criterios del urbanismo táctico y determinar los índices de habitabilidad del espacio de socialización. Es transversal porque los datos obtenidos para la investigación fueron recopilados en un determinado tiempo y la variable habitabilidad del espacio público de socialización fue descrita en un momento dado.

#### **3.2. Categorías, Subcategorías y matriz de categorización**

Respecto a las categorías se utilizarán las siguientes, tácticas, enfoque físico-espacial, enfoque medioambiental, enfoque psico-espacial.

Entre las subcategorías identificadas que se han obtenido, han sido, adaptabilidad del espacio, estrategias de activación del espacio, diversidad de actividades urbanas, estrategias de sostenibilidad, estrategias de participación ciudadana en

urbanismo, condición física, elementos físicos, condiciones espaciales, condiciones medioambientales y percepción.

La investigación está conformada por dos variables, la variable N°01 que será “Urbanismo táctico” y la variable N°02 que consta de “Habitabilidad en los espacios de socialización”

La variable N°01, lineamiento de urbanismo táctico, consta de 1 categoría.

Lineamientos del urbanismo táctico, se divide en 5 subcategorías, adaptabilidad del espacio, estrategias de activación del espacio, diversidad de actividades urbanas, estrategias de sostenibilidad, estrategias de participación ciudadana en urbanismo.

La variable dependiente, habitabilidad en los espacios de socialización, consta de 3 categorías.

La primera categoría consta de enfoque físico-espacial, ésta se divide en tres subcategorías, condición física, elementos físicos y condiciones espaciales; en la segunda categoría se hablará de condiciones ambientales; y en la tercera categoría se hablará de percepción.(**ver anexo**)

### **3.3. Escenario de estudio**

Esta investigación se llevará a cabo en el departamento de Piura, provincia de Piura, distrito 26 de octubre en el AA. HH. Mariscal Andrés Avelino Cáceres, en especial en sus espacios de socialización tanto recreativos como participativos, incluyendo a sus espacios abandonados. Éste estudio está delimitado por una vía principal que es la Av. Sánchez Cerro como se ve en la **FIGURA 2 y 3** secundarias que son la calle 3, la calle 6 como se ve en la **FIGURA 3 y 4** respectivamente y la calle 7, consta de 13 manzanas las cuales colindan a su derecha con el dren.

### **3.4. Participantes**

Los usuarios a los cuales se aplicaran la encuesta serán 50 personas donde se busca obtener la percepción en cuanto a las características del urbanismo táctico así también los sentimientos que les producen sus espacios de socialización, los que tendrán mayor relevancia serán los jóvenes, ya que son ellos los que necesitan mayor ayuda y zonas de socialización para que puedan interactuar y tener más comunicación, puesto que son ellos la causa que exista la inseguridad ciudadana en el sector del AA.HH. Mariscal Andrés Bello Cáceres, para poder así combatir la inseguridad ciudadana y tener una habitabilidad agradable, no obstante también se tomará en cuenta a los usuarios secundarios los cuales serán los adultos y adultos mayores, para que a su vez puedan interactuar entre ellos sin miedo y con confianza.

### **3.5. Técnicas e instrumentos de recolección**

En el caso de las técnicas que se emplearán en el proceso de esta investigación serán el análisis documental, seguido de encuestas, entrevistas, los cuales permitirán conocer los diferentes enfoques y condiciones de habitabilidad de espacios de socialización y lineamientos del urbanismo táctico.

Los instrumentos que se necesitarán en el desarrollo de este estudio, serán fichas, encuestas y dentro de estas será de manera oral y escrita, cuestionario, entrevista semiestructurada, mediante la guía de entrevista y cámara de video y finalmente se utilizará también la ficha de observación.

El análisis documental, esta técnica permitirá probar hipótesis, ayudará con las sugerencias para así poder finalmente obtener conclusiones, utilizando como instrumentos de recolección de datos las encuestas que serán de manera oral o escrita.

La entrevista, ayudará con la obtención de datos de los especialistas que a su vez defenderán para que este proceso se realice de manera óptima, los instrumentos a utilizar será la entrevista estructurada.

La encuesta, favorecerá la obtención de datos del sector el cual determinará si son positivos o negativos, y los instrumentos que se aplicará a los habitantes será el cuestionario.

La encuesta, favorecerá la obtención de datos del sector el cual determinará si son positivos o negativos, y los instrumentos que se aplicará a los habitantes será el cuestionario.

### **3.6. Procedimientos**

El proceso para el recojo de información dentro del primer objetivo específico consistirá en un análisis documental en la cual se aplicarán fichas de datos para las 5 subcategorías de la variable Urbanismo Táctico y las 3 subcategorías del enfoque físico-espacial de la variable habitabilidad. Así mismo se complementará con una entrevista semiestructurada regida por una guía preestablecida para realizar las mismas preguntas a especialistas sobre urbanismo táctico y habitabilidad. Finalmente se hará uso de las fichas de observación donde registramos una descripción de la condición física, elementos físicos y condiciones espaciales de los espacios de socialización.

Siguiendo con el segundo objetivo específico también se obtendrá información de la entrevista semiestructurada a arquitectos especialistas en urbanismo táctico. Seguido de ello se realizará otro análisis documental a través de la ficha de registro de datos para la subcategoría condiciones ambientales y se contrastará con el análisis documental obtenido para las 5 subcategorías del urbanismo táctico. Para finalizar también se aplicará una ficha de observación donde registramos una descripción de las condiciones ambientales de los espacios de socialización. Finalmente, para el tercer objetivo específico se seguirá teniendo presente los datos recolectados en la entrevista semiestructurada a arquitectos. Además, se aplicará un cuestionario que nos permita medir los sentimientos de los habitantes generados con respecto a sus espacios de socialización y las sensaciones que le generarían las acciones del urbanismo táctico en sus espacios de socialización. Posterior a los procedimientos de cada objetivo específico se buscará identificar los lineamientos del urbanismo táctico aplicables a la problemática que presentan los espacios de socialización (parque zonal y calles) en el AA. HH Mariscal Andrés Bello Cáceres.

### **3.7. Rigor científico**

Para determinar la validez del trabajo de investigación se aplicaría la técnica de la entrevista con la finalidad de obtener información, y a su vez dar hincapié al análisis documental, para que por medio de éste con la información recolectada de los diferentes autores ya sea por medio de libros, revistas, tesis, artículos, tenga un sustento válido para este estudio, y a su vez dando confiabilidad para que este proyecto de investigación tenga un valor importante en este proceso.

### **3.8. Método de análisis de la Información**

El estudio utilizará el método descriptivo y transversal, porque los datos obtenidos para la investigación serán recopilados en un determinado tiempo, en el cual se recogerá información de sumo interés, aplicando diferentes tipos de técnicas e instrumentos de obtención de datos. Después de haber obtenido la información correspondiente se procederá a la descripción e interpretación de la investigación, para poder así emplear conclusiones y recomendaciones que ayuden al estudio, mediante fichas de observación, entrevistas, análisis documental y cuestionario.

Para la obtención de los diferentes resultados que se obtengan, se utilizarán tablas de análisis que ayudará con las fichas de observación, análisis documental, para lo que son las diferentes entrevistas que se efectuará y también para las encuestas, estas permitirán analizar, describir y obtener un buen resultado.

### **3.9. Aspectos éticos**

El estudio de investigación será realizado según las normas APA (séptima edición), mediante fuentes confiables como artículos científicos, tesis, libros, revistas que ayuden a la claridad del trabajo tomando en cuenta los principios éticos y morales de la confiabilidad y validez, reflejando el respeto, la responsabilidad, la veracidad y sobre todo la honestidad. Así mismo se tendrá que aplicar las diferentes técnicas e instrumentos de medición, de la mano de la misma población de sector del AA.HH. Mariscal Andrés Bello Cáceres, por ende, esta investigación se caracteriza por ser aplicada, puesto que el objeto de estudio será los espacios de socialización en el AA.HH.



#### IV. RESULTADOS Y DISCUSIÓN

El fin general en esta investigación fue: determinar los lineamientos del urbanismo táctico para la habitabilidad de los espacios de socialización en el AA. HH. Mariscal Andrés Avelino Cáceres, de la categoría tácticas en la que se consiguieron los siguientes resultados, basados en las respuestas por expertos de la entrevista y mediante un análisis documental. **(ver anexo N°23)**

##### **Tabla 1.**

*Resultados basados por los expertos ¿Cuáles son los lineamientos del urbanismo táctico para la habitabilidad de espacios de socialización en el AA. HH Mariscal Andrés Avelino Cáceres – Piura 2022?*

<b>ENTREVISTADOS</b>	<b>OBJETIVO GENERAL:</b>	<b>Determinar los lineamientos del urbanismo táctico para la habitabilidad de los espacios de socialización en el AA. HH Mariscal Andrés Avelino Cáceres – Piura 2022</b>
<b>ENTREVISTADO N°01</b>		Los lineamientos son la temporalidad ya que funciona como un experimento (duran 1 mes o 6 meses); la flexibilidad, relacionada a poder usar el espacio de diferentes formas y dar pie a la apropiación del espacio por el usuario.
<b>ENTREVISTADO N°02</b>		Los lineamientos serían, que esté dentro de un marco estratégico, de una visión de largo plazo y que las tácticas sean tanto orgánicas como progresivas y que funcione como un experimento inicial.
<b>ENTREVISTADO N°03</b>		Los lineamientos son concebirse desde las comunidades hacia la institución y las iniciativas son de rápida discusión, de bajo costo y de alto impacto donde se emplaza.

*Fuente propia:* Guía de entrevista semiestructurada a profesionales expertos.

Al obtener la tabla N°01 en cuanto a los lineamientos del urbanismo táctico, los especialistas manifestaron que, éstos son herramientas para evaluar y analizar de manera rápida, de bajo costo y de alto impacto en las comunidades a intervenir como principales principios del urbanismo táctico que permiten la habitabilidad de los espacios de socialización, ya que esté dentro de un marco estratégico, de una visión de largo plazo y que las tácticas urbanas no sean ligeras, sino que sean orgánicas y progresivas.

**Tabla 2.***Comparación entre la entrevista y el análisis documental del Objetivo general.*

<b>Entrevista</b>	<b>Análisis documental</b>
<b>¿Cómo se da la adaptabilidad a partir de la apropiación del espacio en el U. T?</b>	<b>P.C: Adaptabilidad del espacio en urbanismo.</b>
<b>Participante N°1</b>	Se caracteriza por utilizar una arquitectura adaptable y temporal, que se enfoca en la escala de flexibilidad funcional, bajo la cual el espacio de socialización público se modifica a partir de su apropiación, es decir para satisfacer las necesidades de diferentes usuarios se enfoca en proponer una diversidad de usos por edades o horarios. Para lograr ello se apoya mediante la participación de la comunidad en el diseño, la autoconstrucción, la inclusión de tipos de mobiliario urbano de bajo costo, la disposición de la vegetación propia de la zona, el uso de recursos de su entorno y materiales reciclados o reciclables. Dado que la duración de su vida útil será corta se debe contemplar desde su etapa inicial una transformación a largo plazo.
Con elementos como el tipo de mobiliario, colores, texturas, pinturas, plantas donde se puedan desarrollar diversas actividades de día, de noche y con diferentes tipos de personas.	
<b>Participante N°2</b>	
Es un proceso social previo a la construcción y trata de que la gente lo transforme y le dé un significado. Es una prueba inicial para entender cómo funciona, y plantear una siguiente etapa.	
<b>Participante N°3</b>	
Es de creación colectiva y se va adaptando a presupuestos, eventuales donaciones, características de la comunidad, estaciones climáticas y eventos espontáneos.	
<b>¿Qué estrategias de activación del espacio se emplean en el Urbanismo Táctico?</b>	<b>P.C: Activación del espacio en urbanismo táctico.</b>
<b>Participante N°1</b>	Las estrategias se basan en acondicionar espacios residuales o abandonados para poder realizar actividades ya detectadas en el contexto de la intervención. Se centra en mejorar su apariencia, pero va más allá de ser solo decorativa se vale de la técnica del color usando pintura, vegetación, señalización, texturas, elementos físicos desmontables como mobiliario urbano para contrastar a la arquitectura ya existente ya que persigue una finalidad mayor, el uso del espacio. Por otro lado, para el diseño de la intervención se pueden emplear simbologías de la cultura, aprovechar alguna estructura existente, emplear la topografía del lugar o
La intervención debe estar acompañada de un programa. Las estrategias después de la intervención física son ferias de emprendimiento, artesanías, un pequeño mercado, llevar artistas de arte urbano y carreras de observaciones.	
<b>Participante N°2</b>	
Empieza con la intervención social: generar actividades, después con pequeños elementos y progresivamente se convierte en una intervención más sólida, otra es entender la relación entre lo físico y social y la tercera es sumar la mayor cantidad posible de actores.	
<b>Participante N°3</b>	

Estrategias de desarrollo local; es decir espacios que permitan la realización de actividades comerciales, culturales y la acogida a grupos emergentes (skate, bailarines, ecologistas).	recurrir a materiales reciclables. Entre las tácticas que responden a este tipo de estrategia tenemos la reparación de intersecciones, la playa urbana, los parklets y la revitalización de sitios.
<b>¿Qué actividades urbanas reactivan un espacio de socialización público?</b>	<b>P.C: Actividades en urbanismo táctico.</b>
<b>Participante N°1</b>	No trata de imponerlas sino más bien de rescatar e identificar las que ya se desarrollan, pero dentro de espacios que no cumplen con las características necesarias con la finalidad de una posterior consolidación en el espacio intervenido. Por otro lado, podemos clasificarlas en actividades necesarias como la de desplazarse peatonalmente hacia otros equipamientos. En actividades opcionales las cuales son realizadas por decisión del usuario en vista que el espacio de estancia se encuentre acondicionado para estas. Y actividades sociales que se pueden dar de acuerdo a la interacción con otras personas.
Propiciar mercados locales, actividades deportivas, recreativas, ambientales como huertas urbanas o talleres ambientales.	
<b>Participante N°2</b>	
Cualquier tipo de actividad de interés público y bien común (comerciales, deportivas, culturales, o políticas), se provoca para que otros las organicen.	
<b>Participante N°3</b>	
Actividades que se pueden realizar para que los espacios se materialicen y que se puedan acoger festividades del calendario durante todo el año.	
<b>¿Qué estrategias de sostenibilidad pueden mejorar los espacios públicos en el U. T?</b>	<b>P.C: Sostenibilidad en urbanismo táctico.</b>
<b>Participante N°1</b>	Las estrategias recaen en el uso de materiales reciclables, de rápida instalación que no necesitan una mano de obra especializada y tienen un mantenimiento mínimo, muchos de estos materiales pueden ser re-empleados. Por otro lado, se busca la sostenibilidad cuando las intervenciones temporales siguen un proceso hasta lograr un tiempo de vida más largo por eso es importante que se involucre la comunidad para que propicien esa continuidad, organizándose en cuanto al mantenimiento y posteriores modificaciones que se requieran de acuerdo a sus necesidades.
La única forma de mantener la sostenibilidad es involucrando a la gente en el diseño y la construcción del espacio.	
<b>Participante N°2</b>	
Un mejor manejo de los recursos, hacer que la gente participe del proceso de producción del espacio e involucrarse a una red social diversa.	
<b>Participante N°3</b>	
Que se ocupen talentos del lugar, ver los principales materiales que se producen, la selección de especies vegetales con bajo consumo de agua y utilizar mobiliario urbano hecho de material reciclado.	
<b>¿Qué estrategias se emplean para una mayor participación ciudadana en el U. T?</b>	<b>P.C: Participación ciudadana en U. Táctico.</b>
<b>Participante N°1</b>	

En plataformas digitales, recorridos con los vecinos, entrevistas puerta a puerta y talleres imaginarios.	Debe contemplarse desde el diagnóstico hasta el sostenimiento de la intervención, por medio de entrevistas para conocer la percepción del lugar, convocarlos a talleres donde se les explica sobre la problemática, el alcance del U.T, aporten soluciones mediante dibujos o escritos y validen el diseño final, también que se involucren en las actividades de la ejecución del plan trazado, volver a entrevistarlos para la medición, seguirse reuniendo para informarles de los resultados obtenidos y participar en actividades de mantenimiento o en culturales luego de la intervención. Además, se debe aprovechar las redes sociales para convocar a la población.
<b>Participante N°2</b>	
Que la gente esté involucrada en todo el proceso integral desde el análisis, hipótesis, estrategias, resultados, primera, segunda etapa, la activación, la intervención física y la construcción.	
<b>Participante N°3</b>	
Redes sociales asociadas al proyecto, constituir los grupos de actores, talleres de diagnóstico, talleres de validación, mediciones en la etapa de diagnóstico y estas son re- medidas después.	

*Fuente propia:* Comparación de instrumentos.

Discutimos como antecedente que según Rodríguez J trata en su investigación sobre Urbanismo táctico y la configuración de los espacios públicos, la cual concluye en una propuesta que hace bajo el urbanismo táctico interviniendo el parque del arte y la exposición: adaptabilidad en lo existente, activación del espacio, generación de nuevos usos y diversidad de actividades, implementación y mejoramiento de mobiliario urbano complementario. Las técnicas que influyen en el urbanismo táctico son diversas y van de la mano con las características del espacio intervenido, su configuración física, entorno además de lo que se quiere lograr según la problemática encontrada.

Mientras que nos referimos en la teoría de las capacidades humanas, la cual toma como concepto para evaluar la desigualdad de las capacidades en el interior de una sociedad, haciéndose la pregunta de, por qué las personas son capaces de ser o hacer; según Sen nos habla sobre la libertad con la que cuentan para llegar a alcanzar lo que ellos tanto valoran, puesto que tiene un enfoque en superación de barreras de las que se impiden el incremento de las capacidades para conseguir el aumento de la libertad para buscar el desarrollo en la persona. A sí el urbanismo táctico es una opción para tratar barreras como la baja participación ciudadana y la desigualdad en la exposición de riesgos y peligros medioambientales, económicos y sociales que afronta la población en el AA. HH Mariscal Andrés Bello Cáceres.

Por ende, nos referimos en que tanto con los instrumentos aplicados para nuestro objetivo general el cual refiere en determinar los lineamientos del urbanismo táctico para la habitabilidad de los espacios de socialización en el AA. HH. Mariscal Andrés Avelino Cáceres y tomando el antecedente y teoría correspondiente abordamos que el urbanismo táctico son estrategias las cuales intervienen espacios públicos como el entorno de estas mismas, para poder llegar a que las personas tengan una identidad valorativa hacia estos espacios, puesto que conlleva de la mano de los mismos ciudadanos a desarrollar en el diseño y autoconstrucción de la misma.

En el primer objetivo específico que fue: analizar las tácticas urbanas que mejoran la habitabilidad en el enfoque físico-espacial de los espacios de socialización en el AA.HH. Mariscal Andrés Avelino Cáceres, que nos ayudó a contrastar con las respuestas que hemos obtenido por medio de fichas de observación N°01, 02 y 03; junto a la entrevista y al análisis documental; en la primera ficha de observación (**Ver anexo N°10**), en la segunda (**Ver anexo N°11**), y en la tercera (**Ver anexo N°22**) se obtuvieron los siguientes resultados.

**Tabla 3.**

*Tabla de interpretación de ficha de observación aplicada.*

<p><b>Ficha De Observación N°01</b></p>	<p>Analizamos los aspectos urbanos sociales del AA. HH y obtuvimos como resultado que los obstáculos que se presentas con mucha frecuencia para transitar en este espacio fueron: veredas destruidas, materiales de construcción en plenas calles irrumpiendo el tránsito peatonal, vehículos mal estacionados y sobre todo la cantidad de basura que se acumula en el perímetro derecho del sector en estudio y algunas presencias de vendedores ambulantes especialmente de heladeros.</p>
<p><b>Ficha De Observación N°02</b></p>	<p>Analizamos todas las calles y pasajes de este AA. HH, lo cual encontramos calles deterioradas por un mal estado de drenaje, descuido total en el mantenimiento respectivo, las diferencias del cambio de nivel, especialmente de la vía principal; con respecto a la accesibilidad peatonal y vehicular obtuvimos que solo el existen dos calles que cuentan con pistas y veredas en buen estado, ya que la mayoría de las calles son solo aceras y trocha; finalmente las presencias que se dan con mucha frecuencia en este espacio de socialización son personas de seguridad que asisten al sector por horas, sin tener un horario fijo, y sólo entre dos a 3 veces por semana, así como también se detectó presencia de delincuentes y drogadictos que por medio de los pobladores del sector mediante se obtuvo que suelen ubicarse con más</p>

	frecuencia en el dren, ya que es una calle con poca iluminación y lo usan normalmente para delinquir, por eso mismo que en las noches no transcurren mucho por esa calle.
<b>Ficha De Observación N°03</b>	Analizamos las condiciones y elementos físicos del parque, el cual tiene un deterioro por falta de vegetación, contaminación por basura, falta de mantenimiento de los juegos, la mala calidad de material que se empleó para éste, el uso de materiales no sostenibles y la falta de cuidado del mobiliario urbano; el mal uso que tiene con las diferentes actividades que se realizan en el parque; consta de un mobiliario lúdico en estado deplorable, mobiliario de descanso que no tienen un mantenimiento adecuado pero aún cuentan con un estado conservable.

*Fuente propia:* Análisis ficha de observación: interpretación

Como resultado de este análisis de la tabla, en la que se empleó la ficha de observación concluimos que el sector intervenido cuenta con personas que tienen la capacidad de ayudar si se aplica una intervención de urbanismo táctico, la cual hace referencia tanto a las calles como el parque que se ha venido estudiando y viendo los diferentes problemas por los que está pasando actualmente y las posibles soluciones con las que cuenta para activar esta zona.

#### **Tabla 4.**

*Tabla de interpretación de entrevista semiestructurada.*

<b>PREGUNTA 12</b>	
<b>Participantes</b>	<b>Tácticas que mejoran el enfoque físico-espacial</b>
<b>Participante N°1</b>	En el físico espacial, las tácticas se relacionan a la flexibilidad en cuanto se presten para múltiples actividades, mobiliario diverso y el uso del color para que inviten a distintos tipos de usuarios.
<b>Participante N°2</b>	Las tácticas son integrales, transversales a los 3 enfoques. La intervención física impacta en lo social y la intervención social impacta en lo físico.
<b>Participante N°3</b>	Se rescatan la táctica plazas de bolsillo, donde se recupera un terreno baldío con mobiliario, vegetación, arte urbano y un socio operador, así también los patios inclusivos en establecimientos educacionales donde se multiplica la manera de usarlos con color y mobiliario de juego, al igual que las calles peatonales temporales que cambian la vía con mobiliario y vegetación.

*Fuente propia:* Análisis entrevista: interpretación

Este resultado arroja que las tácticas que mejoran el enfoque físico-espacial ayudan a fortalecer la habitabilidad de los espacios teniendo una flexibilidad, relacionándolo al tipo de intervención que se desarrolle desde su contexto inmediato, zonas para

diferentes usos, tipo de mobiliario según la zona, materialidad para diferenciar las zonas, accesibilidad (peatón y vehículo desde el contexto inmediato y en él.) Son importantes para que el usuario lo pueda usar y se identifique.

**Tabla 5.**

*Tabla de interpretación de análisis documental aplicada.*

<b>Palabra Clave</b>	<b>Espacio Público En Urbanismo Táctico.</b>
	Ejes conductores: el acceso a una movilidad segura, la necesidad de espacios de interacción social, la de emprender proyectos de vida, la de manifestarse culturalmente, la defensa del medio ambiente y generación de hábitos de consumo diferentes. Las tácticas urbanas más conocidas: -parklets /parking day: transformar estacionamientos en un espacio de estancia. -revitalización de sitios: reactivar temporalmente un espacio inactivo. -plazas y parques de bolsillo: convertir un espacio residual o abandonado en una plaza o parque. -calles abiertas/ calles para jugar: cambiar su uso temporalmente para actividades sociales. -pasos pintados/cruces seguros: generar seguridad en el peatón para desplazarse por la ciudad. -estacionamientos para bicicletas: infraestructuras novedosas y ubicadas estratégicamente. -paraderos: mejorar su atractivo para una mejor experiencia del peatón. -ciclovías piloto: acondicionar una ciclovía temporal para definir una posible ruta. -huertos urbanos: espacios acondicionados (parques o jardines) para la agricultura urbana. -acciones emergentes de fomento de cultura: arte en la calle, museos itinerantes de la memoria. -actividades al aire libre: ferias barriales, gimnasios aire libre, fiestas barriales, días de playa. -acciones ambientales asociadas a los residuos sólidos: sensibilizar sobre el reciclaje.
<b>Palabra Clave</b>	<b>Elementos físicos del espacio público.</b>
	Se abordan desde la vegetación (tipo, características, función) y mobiliario (tipo, uso, deterioro). Dentro del segundo se identifican elementos de ambientación (nivel de iluminación, pisos podo táctiles, bancas), de recreación (juegos para adultos y niños), de servicio (bicileteros, casetas de ventas), de salud e higiene (baños públicos y tachos de reciclaje), de seguridad (barandas ,pasamanos) señalización(nomenclatura domiciliaria y vial para prevención)muñoz, Salazar y Quispe (2019) concluyen que los elementos físicos diseñados a base de las características del sector aportan en el sentido de apropiación, identidad y utilización de estos.

*Fuente propia:* Análisis documental: interpretación

En cuanto al resultado del análisis documental obtenemos que el enfoque físico-espacial que abordan en el aspecto de espacios públicos y elementos físicos del urbanismo táctico, refiere a las diferentes necesidades de los espacios de interacción tanto en la vegetación como el mobiliario respectivo de ésta.

Discutimos como antecedente que según Haro. R trata en su investigación referente a estrategias del urbanismo táctico para la fortalecer del parque, la cual

concluye en demostrar acciones del urbanismo táctico con respecto al mobiliario, recuperación de sitios abandonados, senderos de vegetación y creación de nuevos espacios.

En cuanto a la teoría que estamos empleando en este objetivo específico según Fosado involucra los aspectos de sociocultural y de percepción que permitan abordar la habitabilidad que no solo se enfoca en lo físico y espacial, sino también en la perspectiva que influye en la permanencia de usuarios.

Es por ello que, hacemos referencia en tanto a que el sector tiene la capacidad de poder utilizar estrategias para revitalizar y fortalecer la habitabilidad mediante los diferentes usos de espacios, tipos de mobiliario, accesibilidad, seguridad y recuperación de zonas abandonadas para si poder tener una mejor calidad del sector intervenido.

El segundo objetivo específico fue: analizar las tácticas urbanas que mejoran la habitabilidad en el enfoque medio-ambiental de los espacios de socialización en el AA.HH. Mariscal Andrés Bello Cáceres, que nos ayudó a contrastar con las respuestas que hemos obtenido por medio de fichas de observación N°04, (**Ver anexo N°23**), entrevistas y análisis documental de la cual obtuvimos el siguiente resultado.

**Tabla 6.**

*Tabla de interpretación de ficha de observación aplicada.*

<p><b>Ficha de Observación N°03</b></p>	<p>Las condiciones ambientales en el parque con respecto a la vegetación, se observó que cuenta con árboles, flores y hierbas, las cuales solo algunos vecinos hacen una buena conservación y cuidado; a los tipos de contaminación de suelo que se observó fue contaminación por residuos sólidos y contaminación manual; y finalmente al estado de conservación de las áreas verdes, el regar y hacer mantenimiento solo se involucran algunos vecinos y son éstos los adultos mayores, al igual que el plantar árboles y cercar los jardines apropiándose de estos.</p>
---	--

*Fuente propia:* Ficha de observación: interpretación

Resulta del instrumento de la ficha observación número cuatro la cual señala las condiciones ambientales con una buena conservación y cuidado en un cincuenta



por ciento de la población en el que algunos vecinos lo mantienen, puesto que la otra del porcentaje simplemente no le da importancia.

**Tabla 7.**

*Tabla de interpretación de entrevista aplicada a especialistas.*

<b>¿Qué tácticas urbanas mejoran cada uno de los enfoques de habitabilidad de los espacios de socialización (enfoque físico-espacial, enfoque medioambiental y enfoque psico-espacial)?</b>	
<b>Participantes</b>	<b>Tácticas que mejoran el enfoque medioambiental</b>
<b>Participante N°1</b>	Las tácticas referidas a trabajar el componente ambiental a través del reciclaje, el cuidado de elementos naturales y la educación ambiental.
<b>Participante N°2</b>	Las tácticas son integrales, transversales a los 3 enfoques. Intervenir el espacio teniendo un impacto medioambiental.
<b>Participante N°3</b>	Se rescatan las tácticas: plazas de bolsillo, basadas en recuperar un terreno baldío con vegetación y un socio encargado del mantenimiento; los patios inclusivos, empleando mobiliario con materiales reciclados transformando así el uso de estos y las calles peatonales temporales donde se utiliza mobiliario reciclado y vegetación nativa para acondicionar las mismas.

*Fuente propia:* Entrevista: interpretación

Como resultado de la entrevista obtenemos que el enfoque medio-ambiental es muy importante aplicarlo en el urbanismo táctico porque siempre va de la mano, ya que cuenta con una sostenibilidad que sin ella no sería llamada urbanismo táctico, muy aparte de preservar la naturaleza y hacer diferentes mobiliarios con materiales reciclados y sostenibles, ayuda a que la población no se sienta amenazado, al contrario, pueda participar y mejorar del desarrollo medio-ambiental.

**Tabla 8.**

*Tabla análisis documental en las Condiciones ambientales del espacio público.*

<b>Palabra clave</b>	<b>Condiciones ambientales del espacio público</b>
	En la relación del hombre con el medioambiente se involucran los elementos asociados con el grado de confort y se identifican las siguientes condiciones: -la cobertura vegetal que estudia el tipo de vegetación (árboles, arbustos, pastos) y sus características (especie, talla, copa, estado, cantidad, si es nativo o no). Los árboles deben verse de una manera sostenible con su entorno y que mejore así la calidad de vida. -servicio medioambiental de purificación de aire: captura de co2 y materiales que proporciona la vegetación.

-servicio de regulación térmica: variación de temperatura entre el parque y su alrededor, barreras naturales para protección del usuario (contra el viento, sol, ruido).  
-infraestructura verde: reutilización de agua de lluvias.  
-uso del agua: tipo y frecuencia de riego.

*Fuente propia:* Análisis documental: interpretación

El análisis documental nos arroja la relación directa que se tiene al tratar del hombre con el medioambiente puesto que tienen elementos asociados con un alto grado de confort que determinan las condiciones como la cobertura vegetal, servicio medioambiental, servicio de regulación térmica, infraestructura verde y el uso del agua.

Discutimos como primer punto el antecedente de Paisaje transversal el cual aborda como principio de la innovación urbana a tener al realizar urbanismo tres puntos los cuales trata del enfoque multidisciplinar, participación del ciudadano, y la sostenibilidad con las nuevas tecnologías, que conllevan a la investigación de la transformación positiva de los barrios del sector en estudio, es por eso que se planteó la participación y la sostenibilidad ciudadana en las tácticas urbanas.

Como teoría corresponde que Amartya Sen alinea el urbanismo táctico al desarrollo de la llamada teoría de las capacidades humanas el cual se enfoca a desarrollar capacidades para generar libertad y desarrollo de la persona generando una opción para mejorar barreras de la baja participación ciudadana, la desigualdad y la exposición de riesgos y peligros medioambientales que afronta la población del AA. HH Mariscal Andrés Bello Cáceres.

Así mismo tomamos el sector como un lugar intervenido, puesto que como ya identificamos el problema y las consecuencias que se tienen pensado abordar como posibles soluciones y puedan dar hincapié para aplicar los diferentes programas y condiciones medioambiental.

Finalmente, el tercer objetivo específico fue: describir las tácticas que mejoran la habitabilidad en el enfoque psico-espacial de los espacios de socialización en el AA.HH. Mariscal Andrés Bello Cáceres, el cual se utilizó como instrumento la entrevista, que fue aplicada a los especialistas, el cuestionario, fue aplicada a la

población que es mayor de edad, tanto jóvenes, adultos, y adultos de la tercera edad, la cual obtuvimos el siguiente resultado y el análisis documental.

**Tabla 9.**

*Tabla de interpretación de la entrevista aplicada a los especialistas.*

<b>¿Qué tácticas urbanas mejoran cada uno de los enfoques de habitabilidad de los espacios de socialización (enfoque físico-espacial, enfoque medioambiental y enfoque psico-espacial)?</b>	
<b>Participantes</b>	<b>Tácticas que mejoran el enfoque psico-espacial</b>
<b>Participante N°1</b>	En la parte de psico-espacial las tácticas referidas en propiciar una buena interacción social a través de mobiliarios, tipos de espacios como los íntimos y otros más abiertos para generar diferentes tipos de socialización.
<b>Participante N°2</b>	Las tácticas son integrales, transversales a los 3 enfoques, tienen que ver con generar un impacto positivo en la percepción de la población.
<b>Participante N°3</b>	La estrategia es la acción general y la táctica la acción específica. Las tácticas rescatadas son las plazas de bolsillo, que recuperan un terreno con arte urbano y mobiliario; los patios escolares inclusivos, donde se utiliza el color, mobiliario de juego para multiplicar su uso y la peatonalización temporal de calles para fundamentar mediante indicadores, el éxito de una definitiva.

*Fuente propia:* Entrevista: interpretación

De acuerdo a la entrevista, en las tácticas que mejoran el enfoque psico-espacial se incluyen a todas las tácticas de transformación física y social del espacio ya que persiguen generar una percepción positiva del espacio intervenido, por ello queda claro que estas repercuten en los tres enfoques de habitabilidad estudiados ya que el urbanismo táctico es un proceso integral a pesar de ser temporal; va de una mirada macro traza la estrategia y da paso a las tácticas. Del mismo modo del análisis documental se obtuvo que la percepción de habitabilidad del usuario es el estudio del uso del espacio público de socialización, se relaciona con el aporte a la calidad de vida y da pase a una valoración colectiva. Giraldo (2019) reflexiona acerca de evaluar el espacio público desde la percepción para utilizarlo en el diseño del espacio, en consecuencia, en la mejora de la calidad de vida. Por su parte el urbanismo táctico ya hace uso de la percepción en el diseño del espacio cuando se emplea la adaptabilidad de este a partir de la apropiación. Dicha valoración, es lo que creen ellos demanda el espacio a partir de la formación recibida, esto evidencia la necesidad de incorporar programas de educación ciudadana enseñando las reglas que deben guiar la conducta de las personas en relación con el cuidado del

espacio urbano y la promoción de la participación ciudadana. Precisamente esta necesidad también está siendo abordada a través de este tipo de urbanismo, la población adquiere diferentes conocimientos como resultado de participar en los talleres, en la ejecución, en todas las actividades y este tipo de experiencia repercutirá en su demanda de espacio público de calidad.

**Tabla 10.**

*Tabla de interpretación del cuestionario aplicado a la población del sector de estudio.*

<b>ENTREVISTA</b>	<b>CUESTIONARIO</b>
<b>¿Qué tipos de adaptabilidad en el espacio generan satisfacción en los espacios de socialización?</b>	<b>¿Qué adecuaciones le generarían agrado en los espacios de socialización del AA. HH?</b>
<b>PARTICIPANTE N°1</b>	La mayoría de los usuarios estuvieron de acuerdo en que habilitar el parque para uso recreativo, deportivo o cultural según las edades les generarían agrado en sus espacios de socialización, además adecuar el espacio utilizando la vegetación fue otra que aprobaron.
Hay muchos elementos que se pueden utilizar para que generen más interacción social como la disposición y tamaño del mobiliario, la vegetación, el uso de los colores y texturas.	
<b>PARTICIPANTE N°2</b>	
Cualquier tipo de adaptabilidad que sea hecha con libertad, cuanto más permita es lo mejor y se autorregula desde la convivencia.	
<b>PARTICIPANTE N°3</b>	
Las decisiones de diseño que surgen de iniciativa propia de la comunidad, que tenga espacio para la modificación de acuerdo a los requerimientos de la comunidad.	
<b>¿Qué estrategias de activación del espacio generan percepción de seguridad en los espacios de socialización?</b>	<b>¿Qué acciones les generarían confianza con respecto a los espacios de socialización en el AA. HH?</b>
<b>PARTICIPANTE N°1</b>	Limpiar los espacios abandonados generaría confianza para muchos de los encuestados. Sin embargo, otro que generaría este sentimiento para un número menor de encuestados sería usar diversos colores o texturas en los espacios de socialización.
Depende de la cantidad y diversidad de actividades que se puedan hacer para que haya mucha gente y diferentes tipos de usuarios.	
<b>PARTICIPANTE N°2</b>	
La principal estrategia es que haya convivencia que sea un espacio donde hay gente, también que la	

arquitectura que lo rodea permita la presencia de ojos en la calle.	
<b>PARTICIPANTE N°3</b>	
Permitir tener una mayor diversidad de personas que usen los espacios en distintos horarios. También que sean lugares abiertos, iluminados y con accesibilidad universal.	
<b>¿Qué tipos de actividades urbanas generan sentido de permanencia en los habitantes con sus espacios de socialización?</b>	<b>¿Qué acciones lo motivarían a quedarse en los espacios de socialización del AA. HH?</b>
<b>PARTICIPANTE N°1</b>	Para la mayoría de los usuarios el fútbol, vóley, correr, ajedrez, artes marciales o tenis serían motivaciones para quedarse en los espacios de socialización. Por otro lado, los usuarios también se quedarían por acciones como las charlas, conferencias, clubs de lectura, fiestas, cine al aire libre o bailar.
Invitar a la gente a que participe en todo el proceso, que definan qué tipo de intervención quieren y participen en la construcción.	
<b>PARTICIPANTE N°2</b>	
Lo importante es esa relación entre lo público y lo privado. Si no hay dinámica, que la gente camine alrededor entonces, difícilmente vas a lograr hacer algo.	
<b>PARTICIPANTE N°3</b>	
El baile callejero, skaters, calistenia y gimnasia al aire libre son algunas de las actividades que provocan un uso intensivo del espacio público.	
<b>¿Qué estrategias de sostenibilidad mejoran la percepción de habitabilidad de los usuarios con sus espacios de socialización?</b>	<b>¿Qué prácticas le generarían una mejor impresión de los espacios de socialización en el AA. HH?</b>
<b>PARTICIPANTE N°1</b>	Los usuarios coincidieron que utilizar diferentes alternativas de materiales sostenibles y reciclar residuos sólidos para transformarlos en bancas, juegos, esculturas o generar compost serían las prácticas que les generarían una mejor impresión de sus espacios de socialización.
Si la gente participa en los proyectos, pues los van a cuidar, a mantener, van a procurar que la gente los use, si hay uso hay sostenibilidad.	
<b>PARTICIPANTE N°2</b>	
Lograr que haya gente, y que vea que el espacio empieza a ser atractivo.	
<b>PARTICIPANTE N°3</b>	
Incorporación de huertos comunitarios, práctica del reciclaje y la realización de murales participativos. La gente cuida más si es que fue participe de la elaboración.	

¿Qué estrategias de participación ciudadana en el urbanismo generan que los habitantes valoren sus espacios de socialización?	¿Qué formas de involucramiento de la población en urbanismo le generarían sentimientos positivos hacia sus espacios de socialización?
<p align="center"><b>PARTICIPANTE N°1</b></p> <p>Que la gente siempre trabajé en la construcción de los proyectos. Eso garantiza pues que la gente lo valore.</p>	
<p align="center"><b>PARTICIPANTE N°2</b></p> <p>Para que sientan que son suyos es que ellos han producido en el espacio y qué participen del proceso completo.</p>	<p>Lo que más generaría sentimientos positivos hacia sus espacios de socialización en sus usuarios sería participar en el mantenimiento de los espacios o en actividades al aire libre después de mejorarlos sin embargo los usuarios creen que participar en talleres para la construcción de las propuestas de mejoramiento sería otra forma.</p>
<p align="center"><b>PARTICIPANTE N°3</b></p> <p>Que la gente participe en todo el proceso de formulación. Genera capacidades para que las nuevas interacciones no dependan exclusivamente de un profesional capacitado.</p>	

*Fuente propia:* Entrevista y cuestionario: interpretación

A partir del cuadro comparativo se concluye que los especialistas coincidieron que la posibilidad de poder seguir modificando progresivamente el espacio por medio de los elementos físicos repercute en la satisfacción del usuario. Para la percepción de seguridad se resalta la importancia de que el espacio pueda albergar distintos tipos de usuarios y actividades, con la finalidad de generar dinámica y ello también incidirá en que se convierta en un espacio de permanencia. Estas premisas dadas en la entrevista coinciden con el antecedente de Santos (2018), quien en su investigación llegó a la conclusión desde su estudio de casos, que las tácticas vistas de manera general para desplazarse. En cuanto a los elementos que consolidan un espacio para esta función se consideraron el mobiliario urbano de protección contra el flujo vehicular y el de iluminación, además de la vegetación.

Asimismo, tomando en cuenta los resultados de la encuesta, los sentimientos que más les generan los espacios de socialización a sus usuarios son tristeza e indiferencia, siendo el primero de los mencionados el que más coincidieron los usuarios. Esta valoración del espacio de socialización se relaciona con la teoría de la Topofilia respaldada por Tuan (2007) y Yory (2018) que es el vínculo afectivo entre el usuario a partir de habitarlo y el significado que la persona le otorga según

su experiencia. La manera de interpretarlo y reaccionar a él, repercute en el uso de los espacios de socialización. En relación a ello los especialistas resaltan la importancia de que la participación ciudadana se de en todo el proceso de la intervención de urbanismo táctico, que la construcción del diseño sea en conjunto y validado por todos los actores involucrados para tener una valoración positiva de este. Esto se refuerza con las respuestas obtenidas por parte de la población, que les dan gran relevancia a las fases de construcción y sostenimiento de las intervenciones y su predisposición a aportar con sus talentos para la ejecución de las tácticas.

A partir del análisis documental también se identificó cinco premisas para el concepto de calidad de vida visto desde la valoración colectiva: una relación de armonía con el entorno físico (presentar cierta homogeneidad, expresada en valores culturales), entorno ambiental natural y ecológicamente adecuado (conexión con los sistemas naturales), comprensión y dominio del entorno (participación en la evaluación y materialización del diseño urbano), derecho a la intimidad de la vida personal (trabajar la escala pequeña y los bordes conectados) y el derecho a la seguridad (criterios de diseño que permitan atenuar la sensación de inseguridad). Comparándola con la teoría de la Topofilia estas premisas contribuyen en el fortalecimiento de un vínculo entre los barrios y sus habitantes. A su vez también se visualiza al urbanismo táctico como una herramienta inicial que aplicada correctamente generaría buenos aportes, es decir, aunque la táctica tiene una vida útil corta, esta nos orienta en el camino a largo plazo para que el ámbito público cumpla un papel de encuentro, interacción social, vida ciudadana y bienestar personal.

## V. CONCLUSIONES

Según los resultados presentados anteriormente, las preguntas de investigación y los objetivos planteados en ésta, se abordan los lineamientos del urbanismo táctico en la habitabilidad de espacios de socialización en el AA. HH Mariscal Andrés Bvelino Cáceres, se concluye lo siguiente:

1. En base a los expertos y la revisión bibliográfica se determinó como lineamientos a la adaptabilidad del espacio intervenido a partir de la apropiación de este por parte del usuario, por lo cual adquiere características como la flexibilidad y temporalidad, la activación del espacio utilizando el acondicionamiento de este para la generación de actividades como estrategia, rescatar la diversidad de actividades de interés público desarrolladas por diferentes grupos sociales, buscar la sostenibilidad de las tácticas partiendo de la utilización de recursos renovables, materiales reciclados al igual que la mano de obra de la zona, y que la participación ciudadana se de en todas las fases de la intervención (diagnóstico, diseño, ejecución, medición y sostenimiento).
2. Por consiguiente, tras el análisis de las tácticas que mejoran el primer enfoque de habitabilidad, se infiere por medio de la observación la cual ayuda a describir en efecto la población está dispuesta y tiene la capacidad de ayudar para poder implementar una intervención de urbanismo táctico en mano de las autoridades, tanto en las calles como en el parque del sector a intervenir, abordando los aspectos públicos y elementos físicos referidos a las diferentes necesidades de los espacios de socialización teniendo una flexibilidad que fortalece la habitabilidad de los espacios.
3. Lo que corresponde al enfoque medio-ambiental, analizando la observación y el análisis documental realizado en el AA. HH, se concluye la existencia de una relación directa del hombre con el medioambiente, pues cuenta con una sostenibilidad que sin ella no podría ser llamada urbanismo táctico, en tal sentido la población tiene un buen grado de confort preservando y participando en las diferentes actividades cooperando a que ellos mismos apoyen y mejoren el desarrollo medioambiental.



4. Finalmente teniendo en cuenta a los especialistas, la investigación literaria y la percepción de la población del AA.HH estudiado, se describen las tácticas de modo que transforman el espacio con elementos físicos como el mobiliario urbano, la vegetación, el uso del color, texturas, materiales sostenibles y reciclables; así también las que dan paso a diversas actividades como las deportivas, recreativas y culturales en distintos horarios y en respuesta a ello variedad de usuarios para la generación de satisfacción y percepción de seguridad. Igualmente, se resalta que estas enfatizan la participación ciudadana en las acciones que correspondan a las fases de diseño, ejecución y sostenimiento de la intervención. Todo ello para mejorar la valoración colectiva de sus espacios de socialización públicos, evitar sus abandonos y sea un aporte a su calidad de vida ya que por ahora el vínculo afectivo que la población más relaciona con ellos es la tristeza.

## **VI. RECOMENDACIONES**

1. Para el Gobierno Regional de Piura que la recuperación de los espacios de socialización dentro del AA. HH. Mariscal Andrés Avelino Cáceres sea bajo las intervenciones de urbanismo táctico (proyectos piloto) y se trabaje en conjunto con sus residentes. Ya que estas son de bajo costo y servirán para poder plantear un diseño a largo plazo, bajo una intervención de urbanismo tradicional sin dejar de lado a la población.
2. Se recomienda a la municipalidad 26 de octubre, que haga la aplicación de un estudio y análisis integral de manera eficiente y responsable, a fin de también contar con el apoyo de la población al realizar una intervención de urbanismo táctico para la implementación del mobiliario urbano, texturas, accesos directos tanto peatonal como vehicular y así poder tener la flexibilidad que ayudará en el fortalecimiento de la habitabilidad para la población.
3. A la municipalidad 26 de octubre con el objeto de ayudar a la implementación y mantenimiento de llaves de riego de manera que la vegetación existente en el parque pueda generar sombra y frescura, asimismo la vegetación que se encuentra en las calles, y también la implementación de siembra de flores ornamentales y medicinales para su cuidado y consumo.
4. A los profesionales de arquitectura tener en cuenta en sus diseños de espacios públicos, formular intervenciones bajo el urbanismo táctico con la intención de aprovechar al máximo la fase de medición de las tácticas teniendo en cuenta a los usuarios como los principales medios para obtener resultados de esta.

## REFERENCIAS

- Alvarado, C., Adame Martínez, S., & Sánchez Nájera, R. M. (2017). Habitabilidad urbana en el espacio público, el caso del centro histórico de Toluca, Estado de México. *Sociedad y ambiente*, 13, 129–169.
- Ardila, A. R., & Álvarez, J. F. C. (2020). Teoría de las capacidades una alternativa en la búsqueda del bienestar social. En Y, Chirinos A., A.G., Ramírez G., R., Godínez R., N. Barbera A., D.C., Rojas Tendencias en la Investigación Universitaria: Una visión desde Latinoamérica. Vol. X, 36–47. Fondo Editorial Universitario Servando Garcés. Recuperado de <https://dialnet.unirioja.es/servlet/articulo?codigo=7794737>
- Bicistema Arquitectura, U. (2021). Manual de replicabilidad. Piloto de urbanismo táctico Me nuevo segura. Recuperado de <http://scioteca.caf.com/handle/123456789/1680>
- BID, & Ayuntamiento de Xalapa, H. (2014). Plan de Acción Xalapa sostenible. Xalapa. Recuperado de [https://www.academia.edu/30009309/Xalapa\\_plan\\_de\\_acci%C3%B3n](https://www.academia.edu/30009309/Xalapa_plan_de_acci%C3%B3n)
- Burbano, A., Fernández, D. and Páramo, P. (november ,2016). Structure of indicators of public space habitability in Latin American cities. *Architecture Magazine of the Catholic University of Colombia*, vol. 18, no. 2. Recovered from <https://www.redalyc.org/journal/1251/125148006002/html/>
- Castro J. M. M. (2017). Teorías de uso social del espacio público aplicadas a los principios de revitalización urbana para el diseño de un centro cultural en el puerto de Santos. (Tesis de pregrado). Recuperado de <https://repositorio.upn.edu.pe/handle/11537/13347>
- Campos, L. and Paquette, C. (2021). The role of Art and Culture in the transformation of poor neighborhoods in Latin America. *Ideas of America* (17). Recovered from <https://journals.openedition.org/ideas/10789>
- Compagnoni, A. M. (2018). Sustentabilidad del crecimiento suburbano: construcción de un índice de habitabilidad para el espacio público. *Seminario Internacional de Investigación En Urbanismo*. <https://doi.org/10.5821/siiu.9104>

- Duarte S. y El Enfoque de la teoría del hábitat, el habitar y la habitabilidad. Formas territoriales, Visiones y Perspectivas desde la Teoría. En a Ramírez, autor. Recuperado de <https://pdfcoffee.com/el-enfoque-de-la-teoria-del-habitat-2-pdf-free.html>
- Garfias, A., & Guzmán, A. (2017). Methodology for the Analysis of Urban Habitability. AU. Architecture and Urbanism, vol. XXXIX, no. José Antonio Echeverría Higher Polytechnic Institute. Recovered from <https://www.redalyc.org/journal/3768/376858935007/html/>
- Grusec, J. E., and Hastings, P. D. (2015). Handbook of socialization: Theory and research (J. E. Grusec & P. D. Hastings, Eds.; 2a Ed.). Guilford Publications. Recovered from [https://books.google.com.pe/books?hl=es&lr=&id=vTRFBQAAQBAJ&oi=fnd&pg=PP1&dq=Grusec+y+Hastings+\(2007\)+handkook+of+socialization&ots=XV9PFfyR6L&sig=58NNEt2xZ14oiB5wXKWB3L7HqtE#v=onepage&q&f=false](https://books.google.com.pe/books?hl=es&lr=&id=vTRFBQAAQBAJ&oi=fnd&pg=PP1&dq=Grusec+y+Hastings+(2007)+handkook+of+socialization&ots=XV9PFfyR6L&sig=58NNEt2xZ14oiB5wXKWB3L7HqtE#v=onepage&q&f=false)
- Izquierdo R., and López A., (2018). Rooms of the Habitability for the Study of the Public Space. <https://hdl.handle.net/20.500.12692/79616>
- Haro R. (2021) Estrategias de urbanismo táctico para la revitalización del parque Zela en el sector El Palmo – Trujillo 2021 <https://doi.org/10.32870/rvcs.v0i4.90>
- Jiménez López, I. M., Barrios Padura, Á., Mariñas Luis, J. C., & Molina Huelva, M. (2017). La ciudad empática. Hacia un nuevo modelo de sociabilidad urbana. Universidad de Sevilla. Escuela Técnica Superior de Arquitectura.
- Lydon, M. (2012). Tactical urbanism: Short-term action for long-term change. Recovered from [https://issuu.com/streetplanscollaborative/docs/urbanismo\\_tactico\\_2\\_digital\\_edition](https://issuu.com/streetplanscollaborative/docs/urbanismo_tactico_2_digital_edition)
- Martínez, D. O. F. (2019). Revisión conceptual de los determinantes de la habitabilidad: Una propuesta para su estudio. *Contraste Regional*, 7(14), 163–186.

- Mascheroni, F., & Sancho, L. (2021). Espacio intermedio como generador de encuentro. <http://rehip.unr.edu.ar/handle/2133/21979>
- Mendel, F.M & Montre A. V. (2018). Imaginarios urbanos sobre topofilia y topofobia, el caso de la ciudad de Chiguayante, Región del Biobío. *Revista de Urbanismo*. (38). Recuperado de <https://revistaurbanismo.uchile.cl/index.php/RU/article/view/48702>
- Moreu, C. E. (2021). Marco jurídico del urbanismo táctico. (2021, junio 25). *Revista Elderecho.com*. Recuperado de <https://elderecho.com/marco-juridico-del-urbanismo-tactico>
- Ospina, D. E. (2017). Habitabilidad urbana en ciudades intermedias: Caso Manizales, Colombia. *GIGAPP estudios*, 4(60–65), 113–134.
- Padilla Llano, S., & Martínez Palacios, E. (2021). Luces y sombras del urbanismo táctico. Análisis de dos proyectos de Urbanismo táctico en ciudad de Barranquilla, Colombia. *Urbe. Arquitectura, Ciudad y Territorio*, 12, 85–97.
- Paisaje Transversal. (n.d.). Los principios de la innovación urbana. *Revistafua.Com*. Retrieved October 30, 2021, from <http://www.revistafua.com/article/principios-de-innovacion-urbana/>
- Palencia, E. M. L., & Zapata, A. F. O. (s/f). (2019). El urbanismo táctico como instrumento para la manifestación social y urbana de la sociedad (Tesis de maestría). Recuperado de [https://repository.eafit.edu.co/bitstream/handle/10784/24361/ElkinMauricio\\_LunaPalecia\\_AndresFelipe\\_OcampoZapata\\_2020.pdf?sequence=2&isAllowed=y](https://repository.eafit.edu.co/bitstream/handle/10784/24361/ElkinMauricio_LunaPalecia_AndresFelipe_OcampoZapata_2020.pdf?sequence=2&isAllowed=y)
- Páramo, P., Burbano, A. M., Jiménez Domínguez, B., Barrios, V., Pasquali, C., Vivas, F., Moros, O., Alzate, M., Jaramillo Fayad, J. C., & Moyano, E. (2018). Habitability of Public Space in Latin American Cities, 36(2). Recovered from <http://www.scielo.org.co/pdf/apl/v36n2/1794-4724-apl-36-02-00345.pdf>
- Picón, A.L.V. y Rodríguez, P.M.V (2019). Espacios Públicos y Calidad de Vida Urbana en el distrito de Huaral, 2018. (Tesis de pregrado). Recuperado de

- <http://repositorio.unjfsc.edu.pe/bitstream/handle/UNJFSC/2789/Pic%C3%B3n%20Avenda%C3%B1o%20y%20Rodríguez%20Puma.pdf?sequence=1&isAllowed=y>
- Real Academia Española. (2001). Diccionario de la lengua española (22. ed.). Consultado en <http://www.rae.es/rae.html>
- Rojo, C.J.C. (2017). El deterioro del espacio público y su impacto en las áreas destinadas a la socialización y al desarrollo de la accesibilidad en las ciudades medias mexicanas: caso Culiacán, Sinaloa. (Tesis de doctorado). Recuperado de <https://ddd.uab.cat/record/189620>
- Robles, A. (octubre, 2017). Urbanismo táctico. Revista Pasajero7. Recuperado de <http://www.pasajero7.com/urbanismo-tactico/>
- Rodríguez, C. M. J. (2021). Urbanismo táctico y la configuración física de los espacios públicos de Nuevo Chimbote [Universidad César Vallejo]. <https://hdl.handle.net/20.500.12692/56089>
- Salazar R., M. B., Icaza G., M. F., & Alejo M, O. A. (2018). La importancia de la ética en la investigación. Universidad y Sociedad, 10(1), 305-311. Recuperado de <http://rus.ucf.edu.cu/index.php/rus>
- Santos, M, A, A. (2018). Urbanismo táctico: medio para proponer alternativas de movilidad peatonal. (Tesis de maestría). Recuperado de <https://cdigital.uv.mx/bitstream/handle/1944/49439/SantosMartinezAA.pdf?sequence=1&isAllowed=y>
- Schroeder, E. y Coello T., C. (junio, 2019). Placemaking – Transformación de un lugar en el asentamiento humano Santa Julia, Piura, Perú. Revista Hábitat Sustentable Vol. 9, N°. 1. Recuperado de <https://dialnet.unirioja.es/servlet/articulo?codigo=7026867>
- Steffens, K. (junio ,2013). Urbanismo Táctico 3: Casos Latinoamericanos. Recuperado de [https://issuu.com/ciudademergente\\_cem/docs/ut\\_vol3\\_2013\\_0528\\_10](https://issuu.com/ciudademergente_cem/docs/ut_vol3_2013_0528_10)
- Simkin, H., & Becerra, G. (2013). El proceso de socialización: apuntes para su exploración en el campo psicosocial. Ciencia, docencia y tecnología, 24(47). Recuperado de <https://dialnet.unirioja.es/servlet/articulo?codigo=4696738>

- Supo, J. (2014). Como elegir una muestra. Técnicas para seleccionar una muestra representativa. Recuperado de <https://booksmedicos.org/como-elegir-una-muestra-jose-sup/>
- Tuan, Y.-F. (2007). Topophilia: A Study of Environmental Perception, Attitudes, and Values. Recovered from <https://qdoc.tips/yi-fu-tuan-topofiliapdf-pdf-free.html>
- Universidad de Chile, Facultad de Arquitectura y Urbanismo, Instituto de la Vivienda, Universidad Técnica Federico Santa María, Fundación Chile (2004) Bienestar habitacional. Guía de diseño para un hábitat residencial sustentable. Recuperado de <https://libros.uchile.cl/files/presses/1/monographs/664/submission/proof/files/assets/common/downloads/publication.pdf?uni=a7cc8ef05fe5203b28b7c6b8a7958ce4>
- Valladares. A.R, Chávez, M. E, Moreno S. (2011). Mesa: cultura y habitabilidad. Elementos de la Habitabilidad Urbana. Revista Geográfica Venezolana, N° 34. Recuperado de <https://silo.tips/download/mesa-cultura-y-habitabilidad-elementos-de-la-habitabilidad-urbana-por-reyna-vall>
- Vargas, P. L. M. (s/f). Urbanismo táctico: Reflexión y Crítica. (Tesis de maestría). Recuperado de [http://diposit.ub.edu/dspace/bitstream/2445/179264/1/TFM\\_LAURA%20CHAVESA\\_compressed.pdf](http://diposit.ub.edu/dspace/bitstream/2445/179264/1/TFM_LAURA%20CHAVESA_compressed.pdf)
- Yepes Arias, L. (2020). Criterios de intervención en el espacio público a través del urbanismo táctico para mejorar los parámetros de confort e incremento de las interacciones sociales. Aplicación en el Barrio Belén La Palma de Medellín. (Tesis de pregrado). Recuperado de <https://repository.upb.edu.co/handle/20.500.11912/7476>

## ANEXOS

**Anexo N°01:** Tabla de Categorización

TABLA DE CATEGORIZACIÓN							
ÁMBITO TEMÁTICO	PROBLEMA DE INVESTIGACIÓN	PREGUNTA DE INVESTIGACIÓN	OBJETIVO GENERAL	OBJETIVOS ESPECÍFICOS	CATEGORÍA	SUBCATEGORÍAS	INSTRUMENTOS
Lineamientos del urbanismo táctico en la habitabilidad de espacios de socialización en el AA.HH. Mariscal Andrés Avelino Cáceres – Piura 2022	¿Cuáles son los lineamientos del urbanismo táctico en los espacios de socialización en el AA. HH Mariscal Andrés Avelino Cáceres-Piura 2022?	¿Cuáles son los lineamientos del urbanismo táctico para la habitabilidad de espacios de socialización (parques y calles)?	Determinar los lineamientos del urbanismo táctico para la habitabilidad de los espacios de socialización en el AA. HH Mariscal Andrés Avelino Cáceres-Piura 2022	Analizar las tácticas que mejoran la habitabilidad en el enfoque físico-espacial de los espacios de socialización en el AA.HH. Mariscal Andrés Avelino Cáceres -Piura 2022.	Tácticas	Adaptabilidad del espacio	Entrevista y análisis documental.
						Estrategias de activación del espacio.	
						Diversidad de actividades urbanas.	
						Estrategias de sostenibilidad.	
						Estrategias de participación ciudadana en urbanismo.	
					Enfoque físico-espacial	Condición física	Ficha de observación y análisis documental.
						Elementos físicos	
						Condiciones espaciales	
						Condiciones ambientales	Ficha de observación y análisis documental.



<p>Mariscal Andrés Avelino Cáceres -Piura 2022.</p>			
<p>Describir las tácticas que mejoran la habitabilidad en el enfoque psico-espacial de los espacios de socialización en el AA.HH. Mariscal Andrés Avelino Cáceres -Piura 2022.</p>	<p>Enfoque psico- espacial</p>	<p>Percepción</p>	<p>Entrevista, análisis documental y cuestionario</p>

## Anexo N°02: Matriz de Consistencia

MATRIZ DE CONSISTENCIA				
PROBLEMA	OBJETIVOS	HIPÓTESIS	VARIABLE E INDICADORES	METODOLOGÍA
PROBLEMA GENERAL	OBJETIVO GENERAL	GENERAL		
¿Cuáles son los lineamientos del urbanismo táctico en los espacios de socialización en el AA. HH Mariscal Andrés Avelino Cáceres-Piura 2022?	Determinar los lineamientos del urbanismo táctico para la habitabilidad de los espacios de socialización en el AA. HH Mariscal Andrés Avelino Cáceres-Piura 2022	Los lineamientos del urbanismo táctico para la habitabilidad de los espacios de socialización del AA. HH. Mariscal Andrés Avelino Cáceres son: Adaptabilidad del espacio, estrategias de activación del espacio, diversidad de actividades urbanas, estrategias de sostenibilidad y estrategias de participación ciudadana en urbanismo.	<p><b>VARIABLE N°01:</b> URBANISMO TÁCTICO <b>Indicadores de la V. 01</b></p> <ul style="list-style-type: none"> <li>-Adaptabilidad del espacio.</li> <li>-Estrategias de activación del espacio.</li> <li>Diversidad de actividades urbanas.</li> <li>-Estrategias de sostenibilidad.</li> <li>-Estrategias de participación ciudadana en urbanismo.</li> </ul> <p><b>VARIABLE N°02:</b> HABITABILIDAD EN LOS ESPACIOS DE SOCIALIZACIÓN <b>Indicadores de la V. 02</b></p> <ul style="list-style-type: none"> <li>-Enfoque físico-espacial.</li> <li>-Enfoque medio-ambiental.</li> <li>Enfoque psico-espacial.</li> </ul>	<p><b>TIPO DE INVESTIGACIÓN:</b> Aplicada de nivel descriptivo y enfoque cualitativo.</p> <p><b>DISEÑO DE INVESTIGACIÓN:</b> No experimental de tipo transversal</p> <p><b>ESCENARIO DE ESTUDIO:</b> Éste estudio se realizará en el departamento de Piura, provincia de Piura, distrito Veintiséis de Octubre en el AA. HH. Mariscal Andrés Avelino Cáceres, especialmente en sus espacios de socialización tanto recreativos como participativos, incluyendo a sus espacios abandonados.</p>
PROBLEMAS ESPECÍFICOS	OBJETIVOS ESPECÍFICOS			
¿Cuál es el análisis de las tácticas que mejoran la habitabilidad en el enfoque físico-espacial de los espacios de socialización en el AA. HH Mariscal Andrés Avelino Cáceres-Piura 2022?	Analizar las tácticas que mejoran la habitabilidad en el enfoque físico-espacial de los espacios de socialización en el AA.HH. Mariscal Andrés Avelino Cáceres -Piura 2022.			
¿Cuál es el análisis de las tácticas que mejoran la habitabilidad en el enfoque medioambiental de los espacios de socialización en el AA. HH Mariscal Andrés Avelino Cáceres-Piura 2022?	Analizar las tácticas que mejoran la habitabilidad en el enfoque medioambiental de los espacios de socialización en el AA.HH. Mariscal Andrés Avelino Cáceres -Piura 2022.			
¿Cuál es la descripción de las tácticas que mejoran la habitabilidad en el enfoque psico-espacial de los espacios de socialización en el AA. HH Mariscal Andrés Avelino Cáceres-Piura 2022?	Describir las tácticas que mejoran la habitabilidad en el enfoque psico-espacial de los espacios de socialización en el AA.HH. Mariscal Andrés Avelino Cáceres -Piura 2022.			

**Anexo N°03:** Instrumentos de recolección de datos: Ficha de observación N°01

Ficha de Observación <b>N°01</b>		<b>LINEAMIENTOS DEL URBANISMO TÁCTICO EN LA HABITABILIDAD DE ESPACIOS DE SOCIALIZACIÓN EN EL AA.HH. MARISCAL ANDRÉS AVELINO CÁCERES – PIURA 2022</b>				<b>Autoras:</b> *Cardoza Moscol Karoline Sahili *Cunya Anastasio Ana Rosa			
<b>OJETIVO ESPECÍFICO 01</b> Analizar las tácticas urbanas que mejoran la habitabilidad en el enfoque físico-espacial de los espacios de socialización en el AA.HH. Mariscal Andrés Avelino Cáceres -Piura 2022.				<b>OJETIVO ESPECÍFICO 02</b> Analizar las tácticas urbanas que mejoran la habitabilidad en el enfoque medioambiental de los espacios de socialización en el AA.HH. Mariscal Andrés Avelino Cáceres -Piura 2022.					
<b>CONDICION FÍSICA – ASPECTOS GENERALES</b>									
<b>1.</b>	<b>UBICACIÓN</b>	<b>3.</b>	<b>DATOS GENERALES</b>	<b>4.</b>	<b>OBSTÁCULOS AL TRANSITAR EN LOS ESPACIOS DE SOCIALIZACIÓN</b>	<b>(X)</b>	<b>5.</b>	<b>PRESENCIA DE VENDEDORES AMBULANTES</b>	<b>(X)</b>
<b>REGISTRO FOTOGRÁFICO</b>		Distrito	Piura	Veredas destruidas			Lejos del espacio		
		Provincia	Piura	Materiales de construcción			Cerca al espacio		
		Departamento	Piura	Vehículos mal estacionados			Dentro del espacio		
				Basura			No se observa		
<b>2.</b>	<b>LOCALIZACIÓN</b>	Centro poblado	26 de octubre Piura	<b>IMAGENES</b>		<b>IMAGENES</b>			
<b>REGISTRO FOTOGRÁFICO</b>		Localidad	AA. HH Mariscal Andrés Avelino Cáceres	<b>REGISTRO FOTOGRÁFICO</b>		<b>REGISTRO FOTOGRÁFICO</b>			
		Dirección	Av. Sánchez Cerro – Calle 3 - Calle 1 y Calle 7						
 UNIVERSIDAD CÉSAR VALLEJO		<b>Variable 01:</b> Enfoque físico-espacial		<b>Dimensión:</b> Enfoque físico-espacial		<b>Indicador:</b> Condición física		<b>Docentes:</b> Dra. Fernández Santos, Diana Yesenia Mg. Gutiérrez Castro, Jorge Luis	


**Anexo N°04:** Instrumentos de recolección de datos: Ficha de observación N°02

Ficha de Observación <b>N°02</b>		<b>LINEAMIENTOS DEL URBANISMO TÁCTICO EN LA HABITABILIDAD DE ESPACIOS DE SOCIALIZACIÓN EN EL AA.HH. MARISCAL ANDRÉS AVELINO CÁCERES – PIURA 2022</b>				<b>Autoras:</b> *Cardoza Moscol Karoline Sahili *Cunya Anastasio Ana Rosa							
<b>OJETIVO ESPECÍFICO 01</b> Analizar las tácticas urbanas que mejoran la habitabilidad en el enfoque físico-espacial de los espacios de socialización en el AA.HH. Mariscal Andrés Avelino Cáceres -Piura 2022.			<b>OJETIVO ESPECÍFICO 02</b> Analizar las tácticas urbanas que mejoran la habitabilidad en el enfoque medioambiental de los espacios de socialización en el AA.HH. Mariscal Andrés Avelino Cáceres -Piura 2022.										
<b>CALLES</b>													
<b>CONDICIÓN FÍSICA</b>	1.	<b>TIPOS DE DETERIORO EN LAS CALLES DE ESTUDIO</b>	(X)	<b>CONDICIONES ESPACIALES</b>	2.	<b>ACCESIBILIDAD PEATONAL</b>	(X)	3.	<b>ACCESIBILIDAD VEHICULAR</b>	(X)	4.	<b>PRESENCIA EN LOS ESPACIOS DE SOCIALIZACION</b>	(X)
		Mal estado de drenaje				Veredas			Callejones			Personal de seguridad	
		Descuido de mantenimiento				Pistas			Calles			Indigentes	
		Mala señalización de tránsito vehicular y peatonal				Aceras			Dren			Drogadictos	
		Cambio de nivel				Callejones			Pista principal			Delincuentes	
		<b>IMAGENES</b>				<b>IMAGENES</b>			<b>IMAGENES</b>			<b>IMAGENES</b>	
		<b>REGISTRO FOTOGRÁFICO</b>				<b>REGISTRO FOTOGRÁFICO</b>			<b>REGISTRO FOTOGRÁFICO</b>			<b>REGISTRO FOTOGRÁFICO</b>	
 UNIVERSIDAD CÉSAR VALLEJO		<b>Variable 01:</b> Enfoque físico-espacial	<b>Dimensión:</b> Enfoque físico-espacial			<b>Indicador:</b> Condición física			<b>Docentes:</b> Dra. Fernández Santos, Diana Yesenia Mg. Gutiérrez Castro, Jorge Luis				

**Anexo N°05:** Instrumentos de recolección de datos: Ficha de observación N°03


Ficha de Observación N°03		LINEAMIENTOS DEL URBANISMO TÁCTICO EN LA HABITABILIDAD DE ESPACIOS DE SOCIALIZACIÓN EN EL AA.HH. MARISCAL ANDRÉS AVELINO CÁCERES – PIURA 2022			Autoras: *Cardoza Moscol Karoline Sahili *Cunya Anastasio Ana Rosa		
OJETIVO ESPECÍFICO 01 Analizar las tácticas urbanas que mejoran la habitabilidad en el enfoque físico-espacial de los espacios de socialización en el AA.HH. Mariscal Andrés Avelino Cáceres -Piura 2022.				OJETIVO ESPECÍFICO 02 Analizar las tácticas urbanas que mejoran la habitabilidad en el enfoque medioambiental de los espacios de socialización en el AA.HH. Mariscal Andrés Avelino Cáceres -Piura 2022.			
<b>PARQUE</b>							
<b>CONDICIÓN FÍSICA</b>			<b>ELEMENTOS FÍSICOS</b>				
1.	<b>DETERIORO DEL PARQUE ZONAL</b>	(X)	2.	<b>MOBILIARIO DEL PARQUE ZONAL</b>	(X)	<b>REGISTRO FOTOGRÁFICO</b>	
	Falta de vegetación			Lúdico			
	Contaminación por basura			Descanso			
	Falta de mantenimiento de los juegos			Manejo de residuos sólidos			
	Influyen actividades fuera de su uso			Biohuertos			
<b>IMAGENES</b>			3.	<b>MATERIAL DEL MOBILIARIO URBANO</b>	(X)	<b>REGISTRO FOTOGRÁFICO</b>	
<b>REGISTRO FOTOGRÁFICO</b>				Madera			
				Concreto			
				Acero			
				Piedra			
			4.	<b>DETERIORO DEL MOBILIARIO</b>	(X)	<b>REGISTRO FOTOGRÁFICO</b>	
				Falta de calidad de materiales			
				falta de mantenimiento			
				usando materiales no sostenibles			
				falta de cuidado del mobiliario			
 UNIVERSIDAD CÉSAR VALLEJO		<b>Variable 01:</b> Enfoque físico-espacial		<b>Dimensión:</b> Enfoque físico-espacial		<b>Indicador:</b> Condición física	
<b>Docentes:</b> Dra. Fernández Santos, Diana Yesenia Mg. Gutiérrez Castro, Jorge Luis							

**Anexo N°06:** Instrumentos de recolección de datos: Ficha de observación N°04

Ficha de Observación <b>N°04</b>		<b>LINEAMIENTOS DEL URBANISMO TÁCTICO EN LA HABITABILIDAD DE ESPACIOS DE SOCIALIZACIÓN EN EL AA.HH. MARISCAL ANDRÉS AVELINO CÁCERES – PIURA 2022</b>				<b>Autoras:</b> *Cardoza Moscol Karoline Sahili *Cunya Anastasio Ana Rosa		
<b>OJETIVO ESPECÍFICO 01</b> Analizar las tácticas urbanas que mejoran la habitabilidad en el enfoque físico-espacial de los espacios de socialización en el AA.HH. Mariscal Andrés Avelino Cáceres -Piura 2022.			<b>OJETIVO ESPECÍFICO 02</b> Analizar las tácticas urbanas que mejoran la habitabilidad en el enfoque medioambiental de los espacios de socialización en el AA.HH. Mariscal Andrés Avelino Cáceres -Piura 2022.					
<b>PARQUE</b>								
<b>CONDICIONES AMBIENTALES</b>								
1.	<b>VEGETACIÓN DEL PARQUE ZONAL</b>	(X)	2.	<b>TIPOS DE CONTAMINACIÓN DE SUELO</b>	(X)	3.	<b>ESTADO DE CONSERVACIÓN DE AREA VERDES</b>	(X)
	Arbustos			Contaminación por residuos sólidos			Regar y hacer mantenimiento de las áreas verdes	
	Hierbas			Contaminación por instalaciones comerciales			Plantar árboles en las áreas verdes	
	Flores			Contaminación natural			No tirar basura en las áreas verdes	
	Árboles			Contaminación por superficies de escorrentía			Cercar los jardines del propio parque	
<b>IMAGENES</b>			<b>IMAGENES</b>			<b>IMAGENES</b>		
<b>REGISTRO FOTOGRÁFICO</b>			<b>REGISTRO FOTOGRÁFICO</b>			<b>REGISTRO FOTOGRÁFICO</b>		
 UNIVERSIDAD CÉSAR VALLEJO		<b>Variable 01:</b> Enfoque físico-espacial		<b>Dimensión:</b> Enfoque físico-espacial Enfoque elementos físicos Condiciones ambientales		<b>Indicador:</b> Condición física	<b>Docentes:</b> Dra. Fernández Santos, Diana Yesenia Mg. Gutiérrez Castro, Jorge Luis	
		<b>Variable 02:</b> Enfoque medio-ambiental						


**Anexo N°07:** Instrumentos de recolección de datos: Cuestionario

<b>CUESTIONARIO</b>	
<b>LINEAMIENTOS DEL URBANISMO TÁCTICO EN LA HABITABILIDAD DE ESPACIOS DE SOCIALIZACIÓN EN EL AA. HH MARISCAL ANDRÉS AVELINO CÁCERES- PIURA 2022.</b>	
<b>OBJETIVO ESPECIFICO 3:</b>	Describir las tácticas que mejoran la habitabilidad en el enfoque psico-espacial de los espacios de socialización en el AA.HH. Mariscal Andrés Avelino Cáceres -Piura 2022.
<b>Categoría:</b>	<b>Enfoque Psico-Espacial</b>
<b>Subcategoría:</b>	<b>Percepción</b>
<b>PREGUNTAS</b>	
<p>Marque con una (X) en los recuadros de las opciones con las que más se identifique en cada una de las preguntas.</p>	
<p><b>Nota:</b> Para esta investigación se han determinado como <b>espacios de socialización</b> al parque zonal y las calles que conforman el AA. HH Mariscal Andrés Avelino Cáceres.</p>	
<b>Escala:</b>	<b>Nominal</b>
<p>1.- ¿Qué métodos mejorarían su apreciación de los espacios de socialización en el AA. HH?</p>	
	Adecuar los parques para poder realizar diferentes tipos de actividades (descansar, jugar, aprender, reunirse, etc.)
	Mejorar el atractivo del espacio con el uso de pinturas, plantas, pequeños puntos de venta, bancas de materiales reciclados.
	Incorporar prácticas de cultura ambiental como el reciclaje, utilizar el agua de forma responsable, cuidar las plantas o realizar tareas de limpieza.
	Cooperar en la planeación y desarrollo de las acciones que conforman los cambios para mejorar el espacio.
<b>Escala:</b>	<b>Nominal</b>
<p>2.- ¿Qué adecuaciones le generarían agrado en los espacios de socialización del AA. HH?</p>	
	Habilitar el parque para usos como el recreativo, deportivo o cultural según las edades.
	Transformar el espacio con ayuda de muebles o accesorios móviles.
	Adecuar el espacio siguiendo iniciativas empleadas en otros lugares como los parklets que consisten en convertir los cajones de estacionamientos en espacios de descanso o encuentro para las personas.
	Adecuar el espacio utilizando la vegetación por ejemplo en las pérgolas.
<b>Escala:</b>	<b>Nominal</b>
<p>3.- ¿Qué planes les generarían confianza con respecto a los espacios de socialización en el AA. HH?</p>	
	Incorporar mobiliario urbano novedoso, pero de bajo costo.
	Usar diversos colores o texturas en los espacios públicos.
	Limpiar espacios abandonados.

	Reducir el espacio destinado al auto para dárselo al peatón.	
	<b>Escala:</b>	<b>Nominal</b>
4.- ¿Qué acciones lo motivarían a quedarse en los espacios de socialización del AA. HH?		
	Charlas, conferencias, clubs de lectura, fiestas, cine al aire libre o bailar.	
	Fútbol, vóley, correr, ajedrez, artes marciales o tenis.	
	Venta de libros, venta de bisutería, venta de postres, venta de abarrotos o venta de golosinas.	
	Dominó, damas, billar, tenis de mesa, trompo, saltar la soga, escondidas, la gallinita ciega o la rayuela.	
	<b>Escala:</b>	<b>Nominal</b>
5.- ¿Qué prácticas le generarían una mejor impresión de los espacios de socialización en el AAHH?		
	Utilizar diferentes alternativas de materiales sostenibles como cajas de madera reciclada, llantas recicladas, cintas de madera, cajas plásticas recicladas o pintura acrílica.	
	Cultivar verduras, hortalizas, frutas o plantas medicinales dentro de sus parques o jardines.	
	Reciclar residuos sólidos para transformarlos en bancas, juegos, esculturas o para generar compost.	
	Utilizar formas de traslado como la bicicleta, el transporte público, el patinete eléctrico o caminar.	
	<b>Escala:</b>	<b>Nominal</b>
6.- ¿Qué formas de involucramiento de la población en urbanismo le generarían sentimientos positivos hacia sus espacios de socialización?		
	Participar en talleres para la construcción de las propuestas de mejora en el espacio.	
	Participar en una o varias de las actividades planeadas para mejorar el espacio.	
	Participar en una entrevista o cuestionario antes y después de las actividades planeadas.	
	Participar en el mantenimiento de los espacios o en actividades al aire libre después de mejorar el espacio.	
	<b>Escala:</b>	<b>Nominal</b>
7.- ¿Qué sentimientos le generan los espacios de socialización en el AA. HH donde reside?		
	Confianza	
	Agrado	
	Tristeza	
	Indiferencia	
 <b>UNIVERSIDAD CÉSAR VALLEJO</b>	<b>Autoras:</b>	<b>Docentes:</b>
	*Cardoza Moscol Karoline Sahili *Cunya Anastasio Ana Rosa	Dra. Fernández Santos, Diana Yesenia Mg. Gutiérrez Castro, Jorge Luis




**Anexo N°08:** Instrumentos de recolección de datos: Análisis documental




<b>FICHA DE REGISTRO DE DATOS</b>	
<b>LINEAMIENTOS DEL URBANISMO TÁCTICO EN LA HABITABILIDAD DE ESPACIOS DE SOCIALIZACIÓN EN EL AA. HH MARISCAL ANDRÉS AVELINO CÁCERES- PIURA 2022.</b>	
<b>Objetivo específico 1</b>	<b>Objetivo específico 2</b>
Analizar las tácticas urbanas que mejoran la habitabilidad en el enfoque físico-espacial de los espacios de socialización en el AA.HH. Mariscal Andrés Avelino Cáceres - Piura 2022.	Analizar las tácticas urbanas que mejoran la habitabilidad en el enfoque medioambiental de los espacios de socialización en el AA.HH. Mariscal Andrés Avelino Cáceres -Piura 2022.
<b>Ficha N°01</b>	
<b>Categoría</b>	<b>Tácticas urbanas</b>
<b>Subcategoría</b>	<b>Adaptabilidad del espacio</b>
<b>Identificación del documento</b>	
Tipo de fuente	
Nombre de la fuente	
Título	
Autor	
Fecha del documento	
Ubicación de la fuente	
Edición	
Lugar	
N° de páginas	
<b>Descripción del documento</b>	
<b>Contenido</b>	
<b>Análisis</b>	
 UNIVERSIDAD CÉSAR VALLEJO	<p style="text-align: center;"><b>Autoras:</b></p> <p>*Cardoza Moscol Karoline Sahili</p> <p>*Cunya Anastasio Ana Rosa</p>
	<p style="text-align: center;"><b>Docentes:</b></p> <p>Dra. Fernández Santos, Diana Yesenia</p> <p>Mg. Gutiérrez Castro, Jorge Luis</p>

**Anexo N°09:** Instrumentos de recolección de datos: Entrevista semiestructurada

GUIA DE ENTREVISTA SEMIESTRUCTURADA		
<b>LINEAMIENTOS DEL URBANISMO TÁCTICO EN LA HABITABILIDAD DE ESPACIOS DE SOCIALIZACIÓN EN EL AA. HH MARISCAL ANDRÉS AVELINO CÁCERES- PIURA 2022.</b>		
<b>Entrevistado(a)</b>		
<b>Profesión</b>		
<b>Correo electrónico</b>		
<b>Entrevistadoras</b>	-Cardoza Moscol Karoline Sahili -Cunya Anastacio Ana Rosa	
<b>Fecha</b>		<b>Hora</b>
<b>Objetivo específico 1</b>	Analizar las tácticas urbanas que mejoran la habitabilidad en el enfoque físico-espacial de los espacios de socialización en el AA.HH. Mariscal Andrés Avelino Cáceres -Piura 2022.	
<b>Objetivo específico 2</b>	Analizar las tácticas urbanas que mejoran la habitabilidad en el enfoque medioambiental de los espacios de socialización en el AA.HH. Mariscal Andrés Avelino Cáceres -Piura 2022	
<b>Objetivo específico 3</b>	Describir las tácticas urbanas que mejoran la habitabilidad en el enfoque psico-espacial de los espacios de socialización en el AA.HH. Mariscal Andrés Avelino Cáceres -Piura 2022.	
De antemano queremos agradecerle por el tiempo brindado para poder realizar esta entrevista. Asimismo, mencionarle que la información que nos proporcione será muy valiosa para realizar esta tesis.		
PREGUNTAS		
Categoría	Tácticas urbanas	
	1.- ¿Cuáles son los lineamientos del urbanismo táctico para la habitabilidad de espacios de socialización (parques y calles)?	
Subcategoría	Adaptabilidad del espacio	
	2.- ¿Cómo se da la adaptabilidad a partir de la apropiación del espacio en el urbanismo táctico?	
Subcategoría	Estrategias de activación del espacio	
	3.- ¿Qué estrategias de activación del espacio se emplean en el urbanismo táctico?	
Subcategoría	Diversidad de actividades urbanas	
	4.- ¿Qué tipos de actividades urbanas pueden ser empleadas para reactivar un espacio de socialización público?	
Subcategoría	Estrategias de sostenibilidad	
	5.- ¿Qué estrategias de sostenibilidad se pueden utilizar para el mejoramiento de los espacios públicos en el urbanismo táctico?	

Subcategoría		Estrategias de participación ciudadana en urbanismo	
6.- ¿Qué tipo de estrategias se emplean para tener una mayor participación ciudadana en el urbanismo táctico?			
-			
Categoría		Enfoque Psico-espacial	
Subcategoría		Percepción	
7.- ¿Qué tipos de adaptabilidad en el espacio generan satisfacción en los espacios de socialización?			
8.- ¿Qué estrategias de activación del espacio generan percepción de seguridad en los espacios de socialización?			
9.- ¿Qué tipos de actividades urbanas generan sentido de permanencia en los habitantes con sus espacios de socialización?			
10.- ¿Qué estrategias de sostenibilidad mejoran la percepción de habitabilidad de los usuarios con sus espacios de socialización?			
11.- ¿Qué estrategias de participación ciudadana en el urbanismo generan que los habitantes valoren sus espacios de socialización?			
Categoría		Categoría	Categoría
Enfoque físico-espacial		Enfoque medioambiental	Enfoque psico-espacial
12.- ¿Qué tácticas urbanas mejoran cada uno de los enfoques de habitabilidad de los espacios de socialización (enfoque físico-espacial, enfoque medioambiental y enfoque psico-espacial)?			
 <b>UNIVERSIDAD CÉSAR VALLEJO</b>		<b>Autoras:</b> *Cardoza Moscol Karoline Sahili *Cunya Anastasio Ana Rosa	<b>Docentes:</b> Dra. Fernández Santos, Diana Yesenia Mg. Gutiérrez Castro, Jorge Luis

**Anexo N°010:** Recolección de datos: Ficha de observación N°01

Ficha de Observación <b>N°01</b>		<b>LINEAMIENTOS DEL URBANISMO TÁCTICO EN LA HABITABILIDAD DE ESPACIOS DE SOCIALIZACIÓN EN EL AA.HH. MARISCAL ANDRÉS AVELINO CÁCERES – PIURA 2022</b>				<b>Autoras:</b> *Cardoza Moscol Karoline Sahili *Cunya Anastasio Ana Rosa			
<b>OBJETIVO ESPECÍFICO 01</b> Analizar las tácticas urbanas que mejoran la habitabilidad en el enfoque físico-espacial de los espacios de socialización en el AA.HH. Mariscal Andrés Avelino Cáceres -Piura 2022.				<b>OBJETIVO ESPECÍFICO 02</b> Analizar las tácticas urbanas que mejoran la habitabilidad en el enfoque medioambiental de los espacios de socialización en el AA.HH. Mariscal Andrés Avelino Cáceres -Piura 2022.					
<b>CONDICION FÍSICA – ASPECTOS GENERALES</b>									
<b>1.</b>	<b>UBICACIÓN</b>	<b>3.</b>	<b>DATOS GENERALES</b>	<b>4.</b>	<b>OBSTÁCULOS AL TRANSITAR EN LOS ESPACIOS DE SOCIALIZACIÓN</b>	<b>(X)</b>	<b>5.</b>	<b>PRESENCIA DE VENDEDORES AMBULANTES</b>	<b>(X)</b>
		Distrito	Piura		Veredas destruidas	<b>(X)</b>		Lejos del espacio	
		Provincia	Piura		Materiales de construcción	<b>(X)</b>		Cerca al espacio	<b>(X)</b>
		Departamento	Piura		Vehículos mal estacionados	<b>(X)</b>		Dentro del espacio	<b>(X)</b>
					Basura	<b>(X)</b>		No se observa	
<b>2.</b>	<b>LOCALIZACIÓN</b>	Centro poblado	26 de octubre Piura	<b>IMAGENES</b>			<b>IMAGENES</b>		
		Localidad	AA. HH Mariscal Andrés Avelino Cáceres		 <b>VEHÍCULOS MAL ESTACIONADOS</b>	 <b>MATERIALES DE CONSTRUCCIÓN</b>	 <b>BASURA</b>		
		Dirección	Av. Sánchez Cerro – Calle 3 - Calle 1 y Calle 7						
		<b>Variable 01:</b> Enfoque físico-espacial	<b>Dimensión:</b> Enfoque físico-espacial	<b>Indicador:</b> Condición física	<b>Docentes:</b> Dra. Fernández Santos, Diana Yesenia Mg. Gutiérrez Castro, Jorge Luis				





**Anexo N°11:** Recolección de datos: Ficha de observación N°02

Ficha de Observación <b>N°02</b>		<b>LINEAMIENTOS DEL URBANISMO TÁCTICO EN LA HABITABILIDAD DE ESPACIOS DE SOCIALIZACIÓN EN EL AA.HH. MARISCAL ANDRÉS AVELINO CÁCERES – PIURA 2022</b>				<b>Autoras:</b> *Cardoza Moscol Karoline Sahili *Cunya Anastasio Ana Rosa							
<b>OJETIVO ESPECÍFICO 01</b> Analizar las tácticas urbanas que mejoran la habitabilidad en el enfoque físico-espacial de los espacios de socialización en el AA.HH. Mariscal Andrés Avelino Cáceres -Piura 2022.				<b>OJETIVO ESPECÍFICO 02</b> Analizar las tácticas urbanas que mejoran la habitabilidad en el enfoque medioambiental de los espacios de socialización en el AA.HH. Mariscal Andrés Avelino Cáceres -Piura 2022.									
<b>AV. SANCHEZ CERRO</b>													
<b>CONDICIÓN FÍSICA</b>	1.	<b>TIPOS DE DETERIORO EN LAS CALLES DE ESTUDIO</b>	(X)	<b>CONDICIONES ESPACIALES</b>	2.	<b>ACCESIBILIDAD PEATONAL</b>	(X)	3.	<b>ACCESIBILIDAD VEHICULAR</b>	(X)	4.	<b>PRESENCIA EN LOS ESPACIOS DE SOCIALIZACION</b>	(X)
		Mal estado de drenaje				Veredas	(X)		Callejones			Personal de seguridad	(X)
		Descuido de mantenimiento	(X)			Pistas	(X)		Calles			Indigentes	
		Mala señalización de tránsito vehicular y peatonal				Aceras	(X)		Dren			Drogadictos	(X)
		Cambio de nivel	(X)			Callejones			Pista principal	(X)		Delincuentes	(X)
		<b>IMAGENES</b>				<b>IMAGENES</b>			<b>IMAGENES</b>			<b>IMAGENES</b>	
												<p style="text-align: center;"><b>X</b></p> <p style="text-align: center;"><b>OBSERVACIONES</b></p> <p>*El personal de seguridad, asiste al sector por horas, sin tener un horario fijo, y sólo entre dos a 3 veces por semana. *Los delincuentes y drogadictos suelen ubicarse con más frecuencia en el dren, ya que es una calle con poca iluminación y lo usan para delinquir.</p>	
 <b>UNIVERSIDAD CÉSAR VALLEJO</b>		<b>Variable 01:</b> Enfoque físico-espacial		<b>Dimensión:</b> Enfoque físico-espacial		<b>Indicador:</b> Condición física		<b>Docentes:</b> Dra. Fernández Santos, Diana Yesenia Mg. Gutiérrez Castro, Jorge Luis					

**Anexo N°12:** Recolección de datos: Ficha de observación N°02

Ficha de Observación <b>N°02</b>		<b>LINEAMIENTOS DEL URBANISMO TÁCTICO EN LA HABITABILIDAD DE ESPACIOS DE SOCIALIZACIÓN EN EL AA.HH. MARISCAL ANDRÉS AVELINO CÁCERES – PIURA 2022</b>				<b>Autoras:</b> *Cardoza Moscol Karoline Sahili *Cunya Anastasio Ana Rosa								
<b>OJETIVO ESPECÍFICO 01</b> Analizar las tácticas urbanas que mejoran la habitabilidad en el enfoque físico-espacial de los espacios de socialización en el AA.HH. Mariscal Andrés Avelino Cáceres -Piura 2022.				<b>OJETIVO ESPECÍFICO 02</b> Analizar las tácticas urbanas que mejoran la habitabilidad en el enfoque medioambiental de los espacios de socialización en el AA.HH. Mariscal Andrés Avelino Cáceres -Piura 2022.										
<b>CALLE 5</b>														
<b>CONDICIÓN FÍSICA</b>	<b>1.</b>	<b>TIPOS DE DETERIORO EN LAS CALLES DE ESTUDIO</b>	<b>(X)</b>	<b>CONDICIONES ESPACIALES</b>	<b>2.</b>	<b>ACCESIBILIDAD PEATONAL</b>	<b>(X)</b>	<b>3.</b>	<b>ACCESIBILIDAD VEHICULAR</b>	<b>(X)</b>	<b>4.</b>	<b>PRESENCIA EN LOS ESPACIOS DE SOCIALIZACION</b>	<b>(X)</b>	
		Mal estado de drenaje				Veredas	<b>(X)</b>		Callejones			Personal de seguridad	<b>(X)</b>	
		Descuido de mantenimiento	<b>(X)</b>			Pistas	<b>(X)</b>		Calles	<b>(X)</b>		Indigentes		
		Mala señalización de tránsito vehicular y peatonal				Aceras			Dren			Drogadictos	<b>(X)</b>	
		Cambio de nivel	<b>(X)</b>			Callejones			Pista principal			Delinquentes	<b>(X)</b>	
		<b>IMAGENES</b>				<b>IMAGENES</b>			<b>IMAGENES</b>			<b>IMAGENES</b>		
														
<b>X</b>														
<b>OBSERVACIONES</b>														
<p>*El personal de seguridad, asiste al sector por horas, sin tener un horario fijo, y sólo entre dos a 3 veces por semana.</p> <p>*Los delinquentes y drogadictos suelen ubicarse con más frecuencia en el dren, ya que es una calle con poca iluminación y lo usan para delinquir.</p>														
 UNIVERSIDAD CÉSAR VALLEJO		<b>Variable 01:</b> Enfoque físico-espacial		<b>Dimensión:</b> Enfoque físico-espacial		<b>Indicador:</b> Condición física		<b>Docentes:</b> Dra. Fernández Santos, Diana Yesenia Mg. Gutiérrez Castro, Jorge Luis						

**Anexo N°13:** Recolección de datos: Ficha de observación N°02

Ficha de Observación <b>N°02</b>		<b>LINEAMIENTOS DEL URBANISMO TÁCTICO EN LA HABITABILIDAD DE ESPACIOS DE SOCIALIZACIÓN EN EL AA.HH. MARISCAL ANDRÉS AVELINO CÁCERES – PIURA 2022</b>				<b>Autoras:</b> *Cardoza Moscol Karoline Sahili *Cunya Anastasio Ana Rosa							
<b>OJETIVO ESPECÍFICO 01</b> Analizar las tácticas urbanas que mejoran la habitabilidad en el enfoque físico-espacial de los espacios de socialización en el AA.HH. Mariscal Andrés Avelino Cáceres -Piura 2022.				<b>OJETIVO ESPECÍFICO 02</b> Analizar las tácticas urbanas que mejoran la habitabilidad en el enfoque medioambiental de los espacios de socialización en el AA.HH. Mariscal Andrés Avelino Cáceres -Piura 2022.									
<b>PASAJE 5</b>													
<b>CONDICIÓN FÍSICA</b>	1.	<b>TIPOS DE DETERIORO EN LAS CALLES DE ESTUDIO</b>	(X)	<b>CONDICIONES ESPACIALES</b>	2.	<b>ACCESIBILIDAD PEATONAL</b>	(X)	3.	<b>ACCESIBILIDAD VEHICULAR</b>	(X)	4.	<b>PRESENCIA EN LOS ESPACIOS DE SOCIALIZACION</b>	(X)
		Mal estado de drenaje	(X)			Veredas	(X)		Callejones			Personal de seguridad	(X)
		Descuido de mantenimiento	(X)			Pistas			Calles	(X)		Indigentes	
		Mala señalización de tránsito vehicular y peatonal				Aceras	(X)		Dren			Drogadictos	(X)
		Cambio de nivel	(X)			Callejones			Pista principal			Delinquentes	(X)
		<b>IMAGENES</b>				<b>IMAGENES</b>			<b>IMAGENES</b>			<b>IMAGENES</b>	
												X	
												<b>OBSERVACIONES</b>	
												*El personal de seguridad, asiste al sector por horas, sin tener un horario fijo, y sólo entre dos a 3 veces por semana. *Los delinquentes y drogadictos suelen ubicarse con más frecuencia en el dren, ya que es una calle con poca iluminación y lo usan para delinquir.	
	 UNIVERSIDAD CÉSAR VALLEJO		<b>Variable 01:</b> Enfoque físico-espacial		<b>Dimensión:</b> Enfoque físico-espacial		<b>Indicador:</b> Condición física		<b>Docentes:</b> Dra. Fernández Santos, Diana Yesenia Mg. Gutiérrez Castro, Jorge Luis				

**Anexo N°14:** Recolección de datos: Ficha de observación N°02




Ficha de Observación <b>N°02</b>		<b>LINEAMIENTOS DEL URBANISMO TÁCTICO EN LA HABITABILIDAD DE ESPACIOS DE SOCIALIZACIÓN EN EL AA.HH. MARISCAL ANDRÉS AVELINO CÁCERES – PIURA 2022</b>				<b>Autoras:</b> *Cardoza Moscol Karoline Sahili *Cunya Anastasio Ana Rosa							
<b>OJETIVO ESPECÍFICO 01</b> Analizar las tácticas urbanas que mejoran la habitabilidad en el enfoque físico-espacial de los espacios de socialización en el AA.HH. Mariscal Andrés Avelino Cáceres -Piura 2022.				<b>OJETIVO ESPECÍFICO 02</b> Analizar las tácticas urbanas que mejoran la habitabilidad en el enfoque medioambiental de los espacios de socialización en el AA.HH. Mariscal Andrés Avelino Cáceres -Piura 2022.									
<b>CALLE 1</b>													
<b>CONDICIÓN FÍSICA</b>	1.	<b>TIPOS DE DETERIORO EN LAS CALLES DE ESTUDIO</b>	(X)	<b>CONDICIONES ESPACIALES</b>	2.	<b>ACCESIBILIDAD PEATONAL</b>	(X)	3.	<b>ACCESIBILIDAD VEHICULAR</b>	(X)	4.	<b>PRESENCIA EN LOS ESPACIOS DE SOCIALIZACION</b>	(X)
		Mal estado de drenaje	(X)			Veredas			Callejones			Personal de seguridad	(X)
		Descuido de mantenimiento	(X)			Pistas			Calles	(X)		Indigentes	
		Mala señalización de tránsito vehicular y peatonal				Aceras	(X)		Dren			Drogadictos	(X)
		Cambio de nivel				Callejones			Pista principal			Delinquentes	(X)
		<b>IMAGENES</b>				<b>IMAGENES</b>			<b>IMAGENES</b>			<b>IMAGENES</b>	
												X	
												<b>OBSERVACIONES</b>	
												*El personal de seguridad, asiste al sector por horas, sin tener un horario fijo, y sólo entre dos a 3 veces por semana. *Los delinquentes y drogadictos suelen ubicarse con más frecuencia en el dren, ya que es una calle con poca iluminación y lo usan para delinquir.	
	 UNIVERSIDAD CÉSAR VALLEJO		<b>Variable 01:</b> Enfoque físico-espacial		<b>Dimensión:</b> Enfoque físico-espacial		<b>Indicador:</b> Condición física		<b>Docentes:</b> Dra. Fernández Santos, Diana Yesenia Mg. Gutiérrez Castro, Jorge Luis				






**Anexo N°15:** Recolección de datos: Ficha de observación N°02

Ficha de Observación <b>N°02</b>		<b>LINEAMIENTOS DEL URBANISMO TÁCTICO EN LA HABITABILIDAD DE ESPACIOS DE SOCIALIZACIÓN EN EL AA.HH. MARISCAL ANDRÉS AVELINO CÁCERES – PIURA 2022</b>				<b>Autoras:</b> *Cardoza Moscol Karoline Sahili *Cunya Anastasio Ana Rosa							
<b>OJETIVO ESPECÍFICO 01</b> Analizar las tácticas urbanas que mejoran la habitabilidad en el enfoque físico-espacial de los espacios de socialización en el AA.HH. Mariscal Andrés Avelino Cáceres -Piura 2022.				<b>OJETIVO ESPECÍFICO 02</b> Analizar las tácticas urbanas que mejoran la habitabilidad en el enfoque medioambiental de los espacios de socialización en el AA.HH. Mariscal Andrés Avelino Cáceres -Piura 2022.									
<b>CALLE 3</b>													
<b>CONDICIÓN FÍSICA</b>	1.	<b>TIPOS DE DETERIORO EN LAS CALLES DE ESTUDIO</b>	(X)	<b>CONDICIONES ESPACIALES</b>	2.	<b>ACCESIBILIDAD PEATONAL</b>	(X)	3.	<b>ACCESIBILIDAD VEHICULAR</b>	(X)	4.	<b>PRESENCIA EN LOS ESPACIOS DE SOCIALIZACION</b>	(X)
		Mal estado de drenaje				Veredas	(X)		Callejones			Personal de seguridad	(X)
		Descuido de mantenimiento	(X)			Pistas	(X)		Calles	(X)		Indigentes	
		Mala señalización de tránsito vehicular y peatonal				Aceras			Dren			Drogadictos	(X)
		Cambio de nivel	(X)			Callejones			Pista principal			Delinquentes	(X)
		<b>IMAGENES</b>				<b>IMAGENES</b>			<b>IMAGENES</b>			<b>IMAGENES</b>	
												<b>X</b>	
												<b>OBSERVACIONES</b> *El personal de seguridad, asiste al sector por horas, sin tener un horario fijo, y sólo entre dos a 3 veces por semana. *Los delinquentes y drogadictos suelen ubicarse con más frecuencia en el dren, ya que es una calle con poca iluminación y lo usan para delinquir.	
 UNIVERSIDAD CÉSAR VALLEJO		<b>Variable 01:</b> Enfoque físico-espacial		<b>Dimensión:</b> Enfoque físico-espacial		<b>Indicador:</b> Condición física		<b>Docentes:</b> Dra. Fernández Santos, Diana Yesenia Mg. Gutiérrez Castro, Jorge Luis					





**Anexo N°16:** Recolección de datos: Ficha de observación N°02

Ficha de Observación N°02		LINEAMIENTOS DEL URBANISMO TÁCTICO EN LA HABITABILIDAD DE ESPACIOS DE SOCIALIZACIÓN EN EL AA.HH. MARISCAL ANDRÉS AVELINO CÁCERES – PIURA 2022				Autoras: *Cardoza Moscol Karoline Sahili *Cunya Anastasio Ana Rosa							
OJETIVO ESPECÍFICO 01 Analizar las tácticas urbanas que mejoran la habitabilidad en el enfoque físico-espacial de los espacios de socialización en el AA.HH. Mariscal Andrés Avelino Cáceres -Piura 2022.				OJETIVO ESPECÍFICO 02 Analizar las tácticas urbanas que mejoran la habitabilidad en el enfoque medioambiental de los espacios de socialización en el AA.HH. Mariscal Andrés Avelino Cáceres -Piura 2022.									
<b>PASAJE 1</b>													
<b>CONDICIÓN FÍSICA</b>	1.	<b>TIPOS DE DETERIORO EN LAS CALLES DE ESTUDIO</b>	(X)	<b>CONDICIONES ESPACIALES</b>	2.	<b>ACCESIBILIDAD PEATONAL</b>	(X)	3.	<b>ACCESIBILIDAD VEHICULAR</b>	(X)	4.	<b>PRESENCIA EN LOS ESPACIOS DE SOCIALIZACION</b>	(X)
		Mal estado de drenaje				Veredas	(X)		Callejones			Personal de seguridad	(X)
		Descuido de mantenimiento	(X)			Pistas			Calles			Indigentes	
		Mala señalización de tránsito vehicular y peatonal				Aceras			Dren			Drogadictos	(X)
		Cambio de nivel				Callejones	(X)		Pista principal			Delinquentes	(X)
		<b>IMAGENES</b>				<b>IMAGENES</b>			<b>IMAGENES</b>			<b>IMAGENES</b>	
									<b>X</b>			<b>X</b>	
									<b>OBSERVACIÓN</b>			<b>OBSERVACIÓN</b>	
						No se encontraron ningún tipo de presencia.				*El personal de seguridad, asiste al sector por horas, sin tener un horario fijo, y sólo entre dos a 3 veces por semana. *Los delinquentes y drogadictos suelen ubicarse con más frecuencia en el dren, ya que es una calle con poca iluminación y lo usan para delinquir.			
 UNIVERSIDAD CÉSAR VALLEJO		<b>Variable 01:</b> Enfoque físico-espacial		<b>Dimensión:</b> Enfoque físico-espacial		<b>Indicador:</b> Condición física		<b>Docentes:</b> Dra. Fernández Santos, Diana Yesenia Mg. Gutiérrez Castro, Jorge Luis					

**Anexo N°17:** Recolección de datos: Ficha de observación N°02

Ficha de Observación <b>N°02</b>		<b>LINEAMIENTOS DEL URBANISMO TÁCTICO EN LA HABITABILIDAD DE ESPACIOS DE SOCIALIZACIÓN EN EL AA.HH. MARISCAL ANDRÉS AVELINO CÁCERES – PIURA 2022</b>				<b>Autoras:</b> *Cardoza Moscol Karoline Sahili *Cunya Anastasio Ana Rosa							
<b>OJETIVO ESPECÍFICO 01</b> Analizar las tácticas urbanas que mejoran la habitabilidad en el enfoque físico-espacial de los espacios de socialización en el AA.HH. Mariscal Andrés Avelino Cáceres -Piura 2022.				<b>OJETIVO ESPECÍFICO 02</b> Analizar las tácticas urbanas que mejoran la habitabilidad en el enfoque medioambiental de los espacios de socialización en el AA.HH. Mariscal Andrés Avelino Cáceres -Piura 2022.									
<b>PASAJE 2</b>													
<b>CONDICIÓN FÍSICA</b>	<b>1.</b>	<b>TIPOS DE DETERIORO EN LAS CALLES DE ESTUDIO</b>	<b>(X)</b>	<b>CONDICIONES ESPACIALES</b>	<b>2.</b>	<b>ACCESIBILIDAD PEATONAL</b>	<b>(X)</b>	<b>3.</b>	<b>ACCESIBILIDAD VEHICULAR</b>	<b>(X)</b>	<b>4.</b>	<b>PRESENCIA EN LOS ESPACIOS DE SOCIALIZACION</b>	<b>(X)</b>
		Mal estado de drenaje				Veredas	<b>(X)</b>		Callejones			Personal de seguridad	<b>(X)</b>
		Descuido de mantenimiento	<b>(X)</b>			Pistas			Calles			Indigentes	
		Mala señalización de tránsito vehicular y peatonal				Aceras	<b>(X)</b>		Dren			Drogadictos	<b>(X)</b>
		Cambio de nivel				Callejones	<b>(X)</b>		Pista principal			Delinquentes	<b>(X)</b>
		<b>IMAGENES</b>				<b>IMAGENES</b>			<b>IMAGENES</b>			<b>IMAGENES</b>	
									<b>X</b>			<b>X</b>	
									<b>OBSERVACIÓN</b>			<b>OBSERVACIÓN</b>	
							No se encontraron ningún tipo de presencia.			*El personal de seguridad, asiste al sector por horas, sin tener un horario fijo, y sólo entre dos a 3 veces por semana. *Los delinquentes y drogadictos suelen ubicarse con más frecuencia en el dren, ya que es una calle con poca iluminación y lo usan para delinquir.			
 UNIVERSIDAD CÉSAR VALLEJO		<b>Variable 01:</b> Enfoque físico-espacial		<b>Dimensión:</b> Enfoque físico-espacial		<b>Indicador:</b> Condición física		<b>Docentes:</b> Dra. Fernández Santos, Diana Yesenia Mg. Gutiérrez Castro, Jorge Luis					



**Anexo N°18:** Recolección de datos: Ficha de observación N°02

Ficha de Observación <b>N°02</b>		<b>LINEAMIENTOS DEL URBANISMO TÁCTICO EN LA HABITABILIDAD DE ESPACIOS DE SOCIALIZACIÓN EN EL AA.HH. MARISCAL ANDRÉS AVELINO CÁCERES – PIURA 2022</b>				<b>Autoras:</b> *Cardoza Moscol Karoline Sahili *Cunya Anastasio Ana Rosa							
<b>OJETIVO ESPECÍFICO 01</b> Analizar las tácticas urbanas que mejoran la habitabilidad en el enfoque físico-espacial de los espacios de socialización en el AA.HH. Mariscal Andrés Avelino Cáceres -Piura 2022.				<b>OJETIVO ESPECÍFICO 02</b> Analizar las tácticas urbanas que mejoran la habitabilidad en el enfoque medioambiental de los espacios de socialización en el AA.HH. Mariscal Andrés Avelino Cáceres -Piura 2022.									
<b>CALLE 2</b>													
<b>CONDICIÓN FÍSICA</b>	1.	<b>TIPOS DE DETERIORO EN LAS CALLES DE ESTUDIO</b>	(X)	<b>CONDICIONES ESPACIALES</b>	2.	<b>ACCESIBILIDAD PEATONAL</b>	(X)	3.	<b>ACCESIBILIDAD VEHICULAR</b>	(X)	4.	<b>PRESENCIA EN LOS ESPACIOS DE SOCIALIZACION</b>	(X)
		Mal estado de drenaje				Veredas	(X)		Callejones			Personal de seguridad	(X)
		Descuido de mantenimiento	(X)			Pistas			Calles	(X)		Indigentes	
		Mala señalización de tránsito vehicular y peatonal				Aceras	(X)		Dren			Drogadictos	(X)
		Cambio de nivel	(X)			Callejones			Pista principal			Delincuentes	(X)
		<b>IMAGENES</b>				<b>IMAGENES</b>			<b>IMAGENES</b>			<b>IMAGENES</b>	
												<b>X</b> <b>OBSERVACIÓN</b> *El personal de seguridad, asiste al sector por horas, sin tener un horario fijo, y sólo entre dos a 3 veces por semana. *Los delincuentes y drogadictos suelen ubicarse con más frecuencia en el dren, ya que es una calle con poca iluminación y lo usan para delinquir.	
	 UNIVERSIDAD CÉSAR VALLEJO		<b>Variable 01:</b> Enfoque físico-espacial		<b>Dimensión:</b> Enfoque físico-espacial		<b>Indicador:</b> Condición física		<b>Docentes:</b> Dra. Fernández Santos, Diana Yesenia Mg. Gutiérrez Castro, Jorge Luis				


**Anexo N°19:** Recolección de datos: Ficha de observación N°02

Ficha de Observación <b>N°02</b>		<b>LINEAMIENTOS DEL URBANISMO TÁCTICO EN LA HABITABILIDAD DE ESPACIOS DE SOCIALIZACIÓN EN EL AA.HH. MARISCAL ANDRÉS AVELINO CÁCERES – PIURA 2022</b>				<b>Autoras:</b> *Cardoza Moscol Karoline Sahili *Cunya Anastasio Ana Rosa							
<b>OJETIVO ESPECÍFICO 01</b> Analizar las tácticas urbanas que mejoran la habitabilidad en el enfoque físico-espacial de los espacios de socialización en el AA.HH. Mariscal Andrés Avelino Cáceres -Piura 2022.				<b>OJETIVO ESPECÍFICO 02</b> Analizar las tácticas urbanas que mejoran la habitabilidad en el enfoque medioambiental de los espacios de socialización en el AA.HH. Mariscal Andrés Avelino Cáceres -Piura 2022.									
<b>PASAJE 6 Y 7</b>													
<b>CONDICIÓN FÍSICA</b>	1.	<b>TIPOS DE DETERIORO EN LAS CALLES DE ESTUDIO</b>	(X)	<b>CONDICIONES ESPACIALES</b>	2.	<b>ACCESIBILIDAD PEATONAL</b>	(X)	3.	<b>ACCESIBILIDAD VEHICULAR</b>	(X)	4.	<b>PRESENCIA EN LOS ESPACIOS DE SOCIALIZACION</b>	(X)
		Mal estado de drenaje	(X)			Veredas	(X)		Callejones	(X)		Personal de seguridad	(X)
		Descuido de mantenimiento	(X)			Pistas			Calles			Indigentes	
		Mala señalización de tránsito vehicular y peatonal				Aceras	(X)		Dren			Drogadictos	(X)
		Cambio de nivel				Callejones			Pista principal			Delinquentes	(X)
		<b>IMAGENES</b>				<b>IMAGENES</b>			<b>IMAGENES</b>			<b>IMAGENES</b>	
												<b>X</b>	
										<b>OBSERVACIÓN</b>			
										*El personal de seguridad, asiste al sector por horas, sin tener un horario fijo, y sólo entre dos a 3 veces por semana. *Los delinquentes y drogadictos suelen ubicarse con más frecuencia en el dren, ya que es una calle con poca iluminación y lo usan para delinquir.			
 UNIVERSIDAD CÉSAR VALLEJO		<b>Variable 01:</b> Enfoque físico-espacial		<b>Dimensión:</b> Enfoque físico-espacial		<b>Indicador:</b> Condición física		<b>Docentes:</b> Dra. Fernández Santos, Diana Yesenia Mg. Gutiérrez Castro, Jorge Luis					
















**Anexo N°20:** Recolección de datos: Ficha de observación N°02

Ficha de Observación <b>N°02</b>		<b>LINEAMIENTOS DEL URBANISMO TÁCTICO EN LA HABITABILIDAD DE ESPACIOS DE SOCIALIZACIÓN EN EL AA.HH. MARISCAL ANDRÉS AVELINO CÁCERES – PIURA 2022</b>				<b>Autoras:</b> *Cardoza Moscol Karoline Sahili *Cunya Anastasio Ana Rosa							
<b>OJETIVO ESPECÍFICO 01</b> Analizar las tácticas urbanas que mejoran la habitabilidad en el enfoque físico-espacial de los espacios de socialización en el AA.HH. Mariscal Andrés Avelino Cáceres -Piura 2022.				<b>OJETIVO ESPECÍFICO 02</b> Analizar las tácticas urbanas que mejoran la habitabilidad en el enfoque medioambiental de los espacios de socialización en el AA.HH. Mariscal Andrés Avelino Cáceres -Piura 2022.									
<b>CALLE 6</b>													
<b>CONDICIÓN FÍSICA</b>	1.	<b>TIPOS DE DETERIORO EN LAS CALLES DE ESTUDIO</b>	(X)	<b>CONDICIONES ESPACIALES</b>	2.	<b>ACCESIBILIDAD PEATONAL</b>	(X)	3.	<b>ACCESIBILIDAD VEHICULAR</b>	(X)	4.	<b>PRESENCIA EN LOS ESPACIOS DE SOCIALIZACION</b>	(X)
		Mal estado de drenaje	(X)			Veredas	(X)		Callejones			Personal de seguridad	(X)
		Descuido de mantenimiento	(X)			Pistas			Calles	(X)		Indigentes	
		Mala señalización de tránsito vehicular y peatonal				Aceras	(X)		Dren			Drogadictos	(X)
		Cambio de nivel				Callejones	(X)		Pista principal			Delincuentes	(X)
		<b>IMAGENES</b>				<b>IMAGENES</b>			<b>IMAGENES</b>			<b>IMAGENES</b>	
													
<b>X</b>													
<b>OBSERVACIÓN</b>													
*El personal de seguridad, asiste al sector por horas, sin tener un horario fijo, y sólo entre dos a 3 veces por semana. *Los delincuentes y drogadictos suelen ubicarse con más frecuencia en el dren, ya que es una calle con poca iluminación y lo usan para delinquir.													
 UNIVERSIDAD CÉSAR VALLEJO		<b>Variable 01:</b> Enfoque físico-espacial		<b>Dimensión:</b> Enfoque físico-espacial		<b>Indicador:</b> Condición física		<b>Docentes:</b> Dra. Fernández Santos, Diana Yesenia Mg. Gutiérrez Castro, Jorge Luis					

**Anexo N°21:** Recolección de datos: Ficha de observación N°02


Ficha de Observación <b>N°02</b>		<b>LINEAMIENTOS DEL URBANISMO TÁCTICO EN LA HABITABILIDAD DE ESPACIOS DE SOCIALIZACIÓN EN EL AA.HH. MARISCAL ANDRÉS AVELINO CÁCERES – PIURA 2022</b>				<b>Autoras:</b> *Cardoza Moscol Karoline Sahili *Cunya Anastasio Ana Rosa							
<b>OJETIVO ESPECÍFICO 01</b> Analizar las tácticas urbanas que mejoran la habitabilidad en el enfoque físico-espacial de los espacios de socialización en el AA.HH. Mariscal Andrés Avelino Cáceres -Piura 2022.				<b>OJETIVO ESPECÍFICO 02</b> Analizar las tácticas urbanas que mejoran la habitabilidad en el enfoque medioambiental de los espacios de socialización en el AA.HH. Mariscal Andrés Avelino Cáceres -Piura 2022.									
<b>CALLE 7: DREN</b>													
<b>CONDICIÓN FÍSICA</b>	1.	<b>TIPOS DE DETERIORO EN LAS CALLES DE ESTUDIO</b>	(X)	<b>CONDICIONES ESPACIALES</b>	2.	<b>ACCESIBILIDAD PEATONAL</b>	(X)	3.	<b>ACCESIBILIDAD VEHICULAR</b>	(X)	4.	<b>PRESENCIA EN LOS ESPACIOS DE SOCIALIZACION</b>	(X)
		Mal estado de drenaje	(X)			Veredas	(X)		Callejones			Personal de seguridad	(X)
		Descuido de mantenimiento	(X)			Pistas			Calles	(X)		Indigentes	
		Mala señalización de tránsito vehicular y peatonal				Aceras	(X)		Dren	(X)		Drogadictos	(X)
		Cambio de nivel	(X)			Callejones			Pista principal			Delinquentes	(X)
		<b>IMAGENES</b>				<b>IMAGENES</b>			<b>IMAGENES</b>			<b>IMAGENES</b>	
													
												<b>X</b>	
												<b>OBSERVACIÓN</b> *El personal de seguridad, asiste al sector por horas, sin tener un horario fijo, y sólo entre dos a 3 veces por semana. *Los delinquentes y drogadictos suelen ubicarse con más frecuencia en el dren, ya que es una calle con poca iluminación y lo usan para delinquir.	
	 UNIVERSIDAD CÉSAR VALLEJO		<b>Variable 01:</b> Enfoque físico-espacial		<b>Dimensión:</b> Enfoque físico-espacial		<b>Indicador:</b> Condición física		<b>Docentes:</b> Dra. Fernández Santos, Diana Yesenia Mg. Gutiérrez Castro, Jorge Luis				

**Anexo N°21:** Recolección de datos: Ficha de observación N°03

Ficha de Observación <b>N°03</b>		<b>LINEAMIENTOS DEL URBANISMO TÁCTICO EN LA HABITABILIDAD DE ESPACIOS DE SOCIALIZACIÓN EN EL AA.HH. MARISCAL ANDRÉS AVELINO CÁCERES – PIURA 2022</b>			<b>Autoras:</b> *Cardoza Moscol Karoline Sahili *Cunya Anastasio Ana Rosa				
<b>OJETIVO ESPECÍFICO 01</b> Analizar las tácticas urbanas que mejoran la habitabilidad en el enfoque físico-espacial de los espacios de socialización en el AA.HH. Mariscal Andrés Avelino Cáceres -Piura 2022.				<b>OJETIVO ESPECÍFICO 02</b> Analizar las tácticas urbanas que mejoran la habitabilidad en el enfoque medioambiental de los espacios de socialización en el AA.HH. Mariscal Andrés Avelino Cáceres -Piura 2022.					
<b>PARQUE</b>									
<b>CONDICIÓN FÍSICA</b>			<b>ELEMENTOS FÍSICOS</b>						
<b>1.</b>	<b>DETERIORO DEL PARQUE ZONAL</b>	<b>(X)</b>	<b>2.</b>	<b>MOBILIARIO DEL PARQUE ZONAL</b>		<b>IMAGENES</b>			
	Falta de vegetación	<b>(X)</b>		Lúdico	<b>(X)</b>				
	Contaminación por basura	<b>(X)</b>		Descanso	<b>(X)</b>				
	Falta de mantenimiento de los juegos	<b>(X)</b>		Manejo de residuos sólidos					
	Influyen actividades fuera de su uso	<b>(X)</b>		Biohuertos					
<b>IMAGENES</b>			<b>3.</b>	<b>MATERIAL DEL MOBILIARIO URBANO</b>	<b>(X)</b>	<b>IMAGENES</b>			
				Madera					
				Concreto	<b>(X)</b>				
				Acero	<b>(X)</b>				
				Piedra					
			<b>4.</b>	<b>DETERIORO DEL MOBILIARIO</b>	<b>(X)</b>	<b>IMAGENES</b>			
				Falta de calidad de materiales	<b>(X)</b>				
				falta de mantenimiento	<b>(X)</b>				
				usando materiales no sostenibles	<b>(X)</b>				
				falta de cuidado del mobiliario	<b>(X)</b>				
 UNIVERSIDAD CÉSAR VALLEJO		<b>Variable 01:</b> Enfoque físico-espacial	<b>Dimensión:</b> Enfoque físico-espacial	<b>Indicador:</b> Condición física	<b>Docentes:</b> Dra. Fernández Santos, Diana Yesenia Mg. Gutiérrez Castro, Jorge Luis				



**Anexo N°22:** Recolección de datos: Ficha de observación N°04

Ficha de Observación <b>N°04</b>		<b>LINEAMIENTOS DEL URBANISMO TÁCTICO EN LA HABITABILIDAD DE ESPACIOS DE SOCIALIZACIÓN EN EL AA.HH. MARISCAL ANDRÉS AVELINO CÁCERES – PIURA 2022</b>				<b>Autoras:</b> *Cardoza Moscol Karoline Sahili *Cunya Anastasio Ana Rosa			
<b>OJETIVO ESPECÍFICO 01</b> Analizar las tácticas urbanas que mejoran la habitabilidad en el enfoque físico-espacial de los espacios de socialización en el AA.HH. Mariscal Andrés Avelino Cáceres -Piura 2022.				<b>OJETIVO ESPECÍFICO 02</b> Analizar las tácticas urbanas que mejoran la habitabilidad en el enfoque medioambiental de los espacios de socialización en el AA.HH. Mariscal Andrés Avelino Cáceres -Piura 2022.					
<b>PARQUE</b>									
<b>CONDICIONES AMBIENTALES</b>									
1.	<b>VEGETACIÓN DEL PARQUE ZONAL</b>	(X)	2.	<b>TIPOS DE CONTAMINACIÓN DE SUELO</b>	(X)	3.	<b>ESTADO DE CONSERVACIÓN DE AREA VERDES</b>	(X)	
	Arbustos			Contaminación por residuos sólidos	(X)		Regar y hacer mantenimiento de las áreas verdes	(X)	
	Hierbas	(X)		Contaminación por instalaciones comerciales			Plantar árboles en las áreas verdes	(X)	
	Flores	(X)		Contaminación natural	(X)		No tirar basura en las áreas verdes		
	Árboles	(X)		Contaminación por superficies de escorrentía			Cercar los jardines del propio parque	(X)	
<b>IMAGENES</b>			<b>IMAGENES</b>			<b>IMAGENES</b>			
									
 <b>UNIVERSIDAD CÉSAR VALLEJO</b>		<b>Variable 01:</b> Enfoque físico-espacial <b>Variable 02:</b> Enfoque medio-ambiental		<b>Dimensión:</b> Enfoque físico-espacial Enfoque elementos físicos Condiciones ambientales		<b>Indicador:</b> Condición física		<b>Docentes:</b> Dra. Fernández Santos, Diana Yesenia Mg. Gutiérrez Castro, Jorge Luis	

**Anexo N°23:** Recolección de datos: Entrevistas

<b>GUIA DE ENTREVISTA SEMIESTRUCTURADA</b>			
<b>LINEAMIENTOS DEL URBANISMO TÁCTICO EN LA HABITABILIDAD DE ESPACIOS DE SOCIALIZACIÓN EN EL AA. HH MARISCAL ANDRÉS AVELINO CÁCERES- PIURA 2022.</b>			
<b>Entrevistado(a) N°01</b>	Lorena Cardona Marín		
<b>Profesión</b>	Arquitecta con Maestría		
<b>Correo electrónico</b>	lorena.cardona@edu.gov.co		
<b>Entrevistadoras</b>	-Cardoza Moscol Karoline Sahili -Cunya Anastacio Ana Rosa		
<b>Fecha</b>	<b>06 de mayo del 2022</b>	<b>Hora</b>	<b>3:11 pm</b>
<b>Objetivo específico 1</b>	Analizar las tácticas urbanas que mejoran la habitabilidad en el enfoque físico-espacial de los espacios de socialización en el AA.HH. Mariscal Andrés Avelino Cáceres -Piura 2022.		
<b>Objetivo específico 2</b>	Analizar las tácticas urbanas que mejoran la habitabilidad en el enfoque medioambiental de los espacios de socialización en el AA.HH. Mariscal Andrés Avelino Cáceres -Piura 2022		
<b>Objetivo específico 3</b>	Describir las tácticas urbanas que mejoran la habitabilidad en el enfoque psico-espacial de los espacios de socialización en el AA.HH. Mariscal Andrés Avelino Cáceres -Piura 2022.		
De antemano queremos agradecerle por el tiempo brindado para poder realizar esta entrevista. Asimismo, mencionarle que la información que nos proporcione será muy valiosa para realizar esta tesis.			
<b>PREGUNTAS</b>			
<b>Categoría</b>	<b>Tácticas urbanas</b>		
1.- ¿Cuáles son los lineamientos del urbanismo táctico para la habitabilidad de espacios de socialización (parques y calles)?			
<p>El Urbanismo nunca se debe ver como un proyecto en si sino más como una herramienta para evaluar y analizar los impactos que se pueda obtener con la intervención de cierto espacio.</p> <p>Los lineamientos serian:</p> <ul style="list-style-type: none"> <li>-La temporalidad, que son proyectos que pueden durar 1 mes o 6 mes y funcionan como una especie de experimento.</li> <li>-Flexibilidad, porque uno busca es poder medir a través de diferentes elemento o intervenciones ese comportamiento o apropiación que tienen las personas, y por eso deben tener esa característica para que las personas desarrollar diferentes actividades y puedan usar esos espacios de diferentes formas.</li> <li>-La intervención propicie de alguna forma como la apropiación del espacio, para que las personas se vean reflejadas en el mismo espacio.</li> </ul>			
<b>Subcategoría</b>	<b>Adaptabilidad del espacio</b>		
2.- ¿Cómo se da la adaptabilidad a partir de la apropiación del espacio en el urbanismo táctico?			
Elementos con los que uno utiliza dentro de la intervención del urbanismo táctico, mediante el tipo de mobiliario, un lugar donde se propicie juegos, donde generan actividades recreativas o deportivas, también se puede generar mediante la			

estética por medio de los colores, texturas, pinturas, plantas donde se puedan desarrollar actividades multi diversas y sobre todo que se puedan usar de día y de noche, durante toda la semana y con diferente tipo de personas, como niños, jóvenes y adultos.

Subcategoría	Estrategias de activación del espacio
--------------	---------------------------------------

3.- ¿Qué estrategias de activación del espacio se emplean en el urbanismo táctico?

Las estrategias que se toman después de realizar la intervención física del espacio, es llevar un programa cultural y comercial como: ferias de emprendimiento, artesanías, un pequeño mercado público, y cuando se hacen actividades culturales llevar artistas ya sea que hagan intervenciones de arte urbano y la misma gente los ayudan a ellos pintando en las intervenciones de arte, y una carrera de observaciones que tienen diferentes puntos y en cada uno de ellos se hacen una actividad diferente y eso provoca que los espacios se activen.

Siempre que se hace una intervención de urbanismo táctico debe estar acompañada si o si de un programa cultural, deportivo, recreativo o de campañas ambientales, para que las personas de una u otra forma les den un uso a los espacios intervenidos.

Subcategoría	Diversidad de actividades urbanas
--------------	-----------------------------------

4.- ¿Qué tipos de actividades urbanas pueden ser empleadas para reactivar un espacio de socialización público?

Las actividades urbanas que pueden ser empleadas para una intervención sería propiciar mercados locales que se puedan hacer en espacios públicos de venta de fruta, verduras; actividades deportivas en donde se interviene un espacio con una serie de mobiliarios que generen una carrera de obstáculos en donde salten, en donde puedan correr o hacer fuerzas; actividades recreativas para niños muchas veces los proyectos del urbanismo táctico son enfocados más para ellos, haciendo juegos infantiles con llantas y con materiales reutilizados, también se pueden hacer actividades ambientales, para hacer huertas urbanas que se construyen con materiales reciclados, en donde se invita a la población a la siembra de plantas medicinales, aromáticas o huertas y haciendo talleres ambientales en donde se manejen reciclar los residuos sólidos.

Subcategoría	Estrategias de sostenibilidad
--------------	-------------------------------

5.- ¿Qué estrategias de sostenibilidad se pueden utilizar para el mejoramiento de los espacios públicos en el urbanismo táctico?

Tener en cuenta que tienen una vida útil corta, y la única forma de mantener la sostenibilidad es involucrando a la gente en el diseño y la construcción del espacio, porque si no se trabaja de la mano con ellos, será difícil que ellos lo cuiden y lo mantengan en condiciones óptimas, y así mismo puedan garantizar la sostenibilidad.

Subcategoría	Estrategias de participación ciudadana en urbanismo
--------------	---

6.- ¿Qué tipo de estrategias se emplean para tener una mayor participación ciudadana en el urbanismo táctico?

-Plataformas digitales, son muy buenas porque tienen mayor cobertura, para que la población participe.  
-Recorridos con los vecinos.

-Entrevistas puerta a puerta con los vecinos.  
 -Talleres imaginarios, que se hacen con los vecinos que intervienen y se hace un dibujo en donde ellos se imaginan como es que puede hacerse el espacio, porque son muy utiles para conocer las necesidades y expectativas de la gente.

Categoría	Enfoque Psico-espacial
Subcategoría	Percepción

7.- ¿Qué tipos de adaptabilidad en el espacio generan satisfacción en los espacios de socialización?

La psicología ambiental de alguna forma pues, es una mezcla de la arquitectura con la psicología.  
 Hay muchos elementos que se pueden utilizar en los espacios públicos para que genere más interacción social.  
 Desde la ubicación del mobiliario sea cómo se ubica el mobiliario para que genere más proximidad entre las personas, la vegetación para que genere espacios más íntimos, los colores, el uso de ciertas texturas.  
 Hay como 2 o 3 libros que les puede servir mucho, que hablan precisamente, y es desde la psicología y la antropología que hablan cómo se pueden intervenir los espacios para que generen más interacción social entre las personas y todo eso se logra a través de estos y a través de la disposición del mobiliario, través de él, por ejemplo, el tamaño de los elementos, que generan digamos más interacción o más cercanía entre las personas y si son espacios muy abiertos generan más dispersión y si son espacios más cerrados como más congregados.

8.- ¿Qué estrategias de activación del espacio generan percepción de seguridad en los espacios de socialización?

Pues es que para que haya seguridad en un espacio debe haber gente, si no hay gente en ese espacio es un espacio inseguro; Si es un espacio usado donde la gente, hace muchas actividades y donde haya diferentes tipos de usuarios. Por eso les hablaba al principio de la flexibilidad para que tus espacios puedan ser usados por niños, por jóvenes, por adultos mayores, por mujeres, por hombre, mientras más diversidad del usuarios y más cantidad de usuarios allá, pues obviamente el espacio va a ser seguro sino pues no, así se pueda llenar de iluminación del espacio, lo puede llenar de color, pero si no hay nadie, si no hay actividades para hacer, va a ser un espacio seguro. Todo depende de la cantidad y diversidad de actividades que se puedan hacer en ese espacio para que haya mucha gente y diferentes tipos de usuarios.

9.- ¿Qué tipos de actividades urbanas generan sentido de permanencia en los habitantes con sus espacios de socialización?

Pues, será lo que les decía ahora vamos a involucrarnos siempre en todo el proceso, antes, durante y después, antes, obviamente en la definición de la intervención que se va a hacer que ellos mismos definan qué tipo de intervención quieren, si quieren, por ejemplo, arte urbano, si quieren espacios deportivos, si quieren espacios como con naturaleza, pues, o con elementos naturales, si quieren espacios para los niños, entonces eso es muy importante, o sea en él antes es que la gente aporte sus ideas para definir qué tipo de intervención se va a hacer. Luego en él durante es que la gente participe en la construcción de esos espacios, o sea, que la gente diga tenemos un vecino que sabe de carpintería, que se vaya el señor y ayude a construir, por ejemplo el mobiliario, o tenemos un vecino que sabe mucho de plantas, que vaya él y de su aporte desde su

conocimiento, ¿De qué tipo de plantas se puede? ¿Pero sí se pueden hacer huertas? Es eso, es siempre invitar a la gente que participe; sí hay participación hay sentido de pertenencia en el espacio y obviamente de uso en esos espacios.

10.- ¿Qué estrategias de sostenibilidad mejoran la percepción de habitabilidad de los usuarios con sus espacios de socialización?

La sostenibilidad es siempre que viene de la mano de la participación de la gente, si la gente participa en los proyectos, pues entre los van a cuidar, los van a mantener van a procurar para que la gente los use, para que la gente permanezca ahí, para que hagan diversas actividades, es eso, pues es como que eso siempre viene de la mano, esas 2 cosas, la participación de la gente con el tema de sostenibilidad y obviamente con el uso, pues es que si hay uso hay sostenibilidad, que si despacio no se usa, también se empieza a deteriorar porque se abandona porque la gente no lo ve, y no hay mantenimiento pero en un espacio que esté constantemente en uso la gente irá a ver, si se daña una banquita la gente va a ir y la arreglar si se dañó uno de los juegos infantiles que se hizo, pues seguro, algún vecino va a ir y lo va a organizar y lo va a mantener, entonces si hay uso hay sostenibilidad y hay, pues, como mantenimiento de los proyectos.

11.- ¿Qué estrategias de participación ciudadana en el urbanismo generan que los habitantes valoren sus espacios de socialización?

Es más que nada tratar de que la gente siempre trabajé como en la construcción de los proyectos, por ejemplo acá en Medellín tenemos una política y es que en los proyectos que se hacen en la ciudad de los proyectos públicos debe haber cierto porcentaje, o sea de la gente que construye los proyectos debe haber cierto porcentaje de personas que vivan en esa misma, en ese mismo sector del proyecto ustedes deben ser trabajadores que viven cerca al proyecto que se va a construir y eso garantiza que pues que la gente valore el proyecto y cuide el proyecto y lo use y pues claro, sí, sí, yo soy una persona que vivo en ese barrio y yo misma trabajé en la construcción de ese proyecto y puse mi esfuerzo físico con mi esfuerzo también, digamos desde los conocimientos para que ese proyecto saliera adelante, pues obviamente lo voy a valorar, si lo voy a cuidar y voy a hacer que el proyecto dure y que y que se use.


<b>Categoría</b>	<b>Categoría</b>	<b>Categoría</b>
<b>Enfoque físico-espacial</b>	<b>Enfoque medioambiental</b>	<b>Enfoque psico-espacial</b>

12.- ¿Qué tácticas urbanas mejoran cada uno de los enfoques de habitabilidad de los espacios de socialización (enfoque físico-espacial, enfoque medioambiental y enfoque psico-espacial)?

En el físico espacial yo creo que es del tema de la flexibilidad de los espacios, la que tantas actividades se pueden hacer en él y eso está obviamente relacionado, pues con el tipo de intervención física que yo hago entre más mobiliario tenga o más diverso que al mobiliario, pues más aquí se van a poder hacer esto, por ejemplo, más llamativo sea el espacio a través del color a través de las aventuras, etc. Pues, para generar más atracción, para que la gente lo use. Las palabras que había hecho una flexibilidad de los espacios, que se presten para hacer múltiples actividades e inviten a diversos tipos de usuarios.

En la parte medioambiental yo creo que es muy importante siempre que los proyectos de urbanismo táctico estén acompañados de esos programas educativos, entonces que siempre trabajen, pues como ese componente ambiental, ya sea por ejemplo con temas de reutilización de residuos sólidos de reciclaje por ejemplo el cuidado de fuente hídricas o de elementos naturales, casi siempre los proyectos de urbanismo tácticos, tienen temas, pues como de educación ambiental.

En la parte de psico espacial está bien relacionada con esas de la psicología ambiental. Es como era esa intervención física propicias, pues como esa socialización es buena interacción social entre las personas a través de diferentes herramientas, como la disposición del mobiliario, como el tipo de espacios que se presten para tener espacios más íntimos, pues espacios más abiertos donde haya grandes reuniones y que se presenten como para diferentes tipos de socialización. O sea, puede ser socialización, digamos, más general que sea con muchas personas, sino como la salida más abierta y otra vez, pronto más íntima, aunque sea, por ejemplo, no sé de la pareja de novios, pues porque la idea de los espacios que de los espacios públicos es que se puedan dar como esas que son tipos de socialización sea, es como unas que son más íntimas y otras cómo llamar, en general, pero la idea es que siempre está en todas partes, siempre todas las todas las tipologías.

 UNIVERSIDAD CÉSAR VALLEJO	<b>Autoras:</b> *Cardoza Moscol Karoline Sahili *Cunya Anastasio Ana Rosa	<b>Docentes:</b> Dra. Fernández Santos, Diana Yesenia Mg. Gutiérrez Castro, Jorge Luis
---	---	--

**Anexo N°24:** Recolección de datos: Entrevista

GUIA DE ENTREVISTA SEMIESTRUCTURADA			
LINEAMIENTOS DEL URBANISMO TÁCTICO EN LA HABITABILIDAD DE ESPACIOS DE SOCIALIZACIÓN EN EL AA. HH MARISCAL ANDRÉS AVELINO CÁCERES- PIURA 2022.			
<b>Entrevistado(a)</b>	Javier Vera Cubas		
<b>Profesión</b>	Arquitecto		
<b>Correo electrónico</b>	nnjavier@hotmail.com		
<b>Entrevistadoras</b>	-Cardoza Moscol Karoline Sahili -Cunya Anastacio Ana Rosa		
<b>Fecha</b>	<b>16 de mayo del 2022</b>	<b>Hora</b>	<b>10:16 am</b>
<b>Objetivo específico 1</b>	Analizar las tácticas urbanas que mejoran la habitabilidad en el enfoque físico-espacial de los espacios de socialización en el AA.HH. Mariscal Andrés Avelino Cáceres -Piura 2022.		
<b>Objetivo específico 2</b>	Analizar las tácticas urbanas que mejoran la habitabilidad en el enfoque medioambiental de los espacios de socialización en el AA.HH. Mariscal Andrés Avelino Cáceres -Piura 2022		
<b>Objetivo específico 3</b>	Describir las tácticas urbanas que mejoran la habitabilidad en el enfoque psico-espacial de los espacios de socialización en el AA.HH. Mariscal Andrés Avelino Cáceres -Piura 2022.		
De antemano queremos agradecerle por el tiempo brindado para poder realizar esta entrevista. Asimismo, mencionarle que la información que nos proporcione será muy valiosa para realizar esta tesis.			
PREGUNTAS			
Categoría	Tácticas urbanas		
1.- ¿Cuáles son los lineamientos del urbanismo táctico para la habitabilidad de espacios de socialización (parques y calles)?			
<p>La habitabilidad de los de los espacios públicos no es una cuestión aislada de un espacio público o de un sector que se puede resolver con intervenciones puntuales, hay que entender primero que lo que se denomina hoy en día Urbanismo táctico, es una estrategia que se conoce normalmente como urbanismo táctico que es en realidad una manipulación de la estrategia original de lo que era el Urbanismo táctico, que era algo interesante pero que tiene un marco estratégico siempre, es decir, el Urbanismo táctico busca ser una manera de hacer un Urbanismo, digamos, más dinámico, más cercano a la gente, más ágil pero no quiere decir que carezca de planificación de visión y de estrategias de mayores, no, creo que el problema del Urbanismo táctico de hoy en día es que se enfocan en intervenciones aisladas, puntuales y decorativas.</p> <p>Los lineamientos del urbanismo táctico serían, lo primero, entender que no puede haber táctica sin estrategia, es decir, tiene que haber una estrategia integral, un análisis integral y un diagnóstico integral, no se puede ir con el Urbanismo táctico a resolver temas puntuales porque no va a resolver nada. Hay que entender que las ciudades tienen un sistema, es un organismo, y si vamos solamente a hacer una cosita muy puntual sin tener una mirada integral lo que vamos a estar haciendo es probablemente decorar el problema, suavizarlo o darle como una especie de anestesia, pero no resolverlo. Entonces, yo sugeriría de lo que me has mostrado, que hagan primero un análisis del sistema urbano integral, o sea, del conjunto del barrio, del distrito del asentamiento, para claro</p>			

entender cuáles son esas problemáticas que hay detrás, y que son las que producen el mal estado de esta zona.

Para resumir los lineamientos, creo que lo principal es que esté dentro de un marco estratégico, de una visión de largo plazo y que las tácticas urbanas no sean ligeras, sino que sean orgánicas y progresivas.

<b>Subcategoría</b>	<b>Adaptabilidad del espacio</b>
---------------------	----------------------------------

2.- ¿Cómo se da la adaptabilidad a partir de la apropiación del espacio en el urbanismo táctico?	
--	--

Hay un proceso de apropiación del espacio que es previo a la construcción del espacio o selección del espacio, es un proceso social, es un proceso mental enmarcado en la lógica de la producción social del espacio, es decir, el espacio no es algo que se hace desde fuera, que alguien lo construye, sino que la gente en el día a día cotidiano está rehaciendo el espacio y en ese rehacer tiene que ver con la transformación del espacio, es decir, no tiene que ver solamente con la ocupación y que la gente lo use según el diseño, sino que la gente lo cambie, lo transforma y le da un significado. Digamos uno diseña una losa deportiva para que jueguen fútbol, y la gente lo usa como plaza como lugar de encuentro para hacer feria, entonces ahí preferiría que vean el concepto de producción del espacio, no que existan elementos entren en la producción del espacio, para que vean cómo la gente se adapta a los espacios a sus usos, a sus particulares, ahí hay una.

Hay una descripción, el espacio vivido, el espacio percibido y el espacio concebido, que habla de una contradicción entre, cuando no hay planificación, se dice que no sean determinantes de un solo uso sino que no signifiquen una sola cosa, que sea una obra de código abierto, es decir, de interpretación libre, o sea, digamos un juego de niños, no que no tenga una sola forma de jugar y que no sea solamente para un rango de edad, sino, que ese mismo elemento, lo puedan usar los pequeñitos de uno a 3 años lo pueden usar niños de 6 a 7, lo pueden usar los adolescentes, dándole un distinto uso cada uno.

Adaptabilidad, es multifuncional y polisémica, que signifique muchas cosas, que cada uno lo entienda, su manera, y si cada uno lo entiende a su manera, lo usa a su manera.

El problema que hay a veces es cuando se piensa en espacio público cada vez que se sectoriza, se fragmenta la población, se piensa que va a hacer un espacio para niños, o sea, que pase en público para niños es todo lo contrario, un espacio, no, porque el espacio público para todos, el espacio público promueve la convivencia entre personas diferente, entonces, no, esos corralitos, donde se pone una resbaladera, un columpio y tal que son para niños, son el anti espacio público, porque se excluye a los niños de la ciudad.

Entonces, las intervenciones deberían ser usadas por todo tipo de personas y para eso el mobiliario debería tener ese código abierto, o sea, no ser determinante, no ser flexible, ser como medio ambiguo, eso también asegura la participación y la apropiación, la cosa es buscar la libertad entonces, detrás de eso está bueno la esencia del espacio público, que es el uso libre de ahora como el Urbanismo táctico, puede aportar a eso, no esté teniendo una idea general final y entendiendo que el organismo es un primer paso hacia eso, que no es el resultado final, eso es súper importante que se entiendan, no que el urbanismo táctico sea como voy avanzando poquito a poco, no quiere decir que hago una intervención chiquitita y listo, se acabó ese es el espacio público, es algo,



además, que debe generar como una prueba, eso faltó decir en el punto uno, no dije 3 puntos, el cuarto sería que el organismo táctico es siempre una prueba, no es como un proyecto beta, un experimento inicial que me sirve para descubrir cosas nuevas, o sea, yo pongo la intervención y veo qué cosa sucede, no, eso me sirve para entender mejor cómo funciona, y con eso plantea una siguiente etapa, y cada etapa me sirve para entender, que es una herramienta también interesante.

La investigación tiene que ver con la adaptabilidad, porque uno hace una estructura B si eso se adapta a la gente, si funciona o no funciona, si ve que tiene la oportunidad de que en la siguiente fase cambias haces ajustes, entonces la principal diferencia del urbanismo táctico permite hacer ajustes que no es definitivo, que es más flexible, es más abierto, pero lo fundamental es que se entienda que es un proceso, es decir, el principal problema ahorita es que se hace una intervención y listo, y no hay proceso, la cual hace que se construya algo, eso no evoluciona, la clave es que evolucione porque en teoría la intervención te está sirviendo para entenderla situación.

Subcategoría	Estrategias de activación del espacio
--------------	---------------------------------------

3.- ¿Qué estrategias de activación del espacio se emplean en el urbanismo táctico?

Eso no la introducción del elemento físico muy sencillos y Económicos que sea una intervención muy rápida, pero que permita detonar un proceso de más largo plazo, eso quiere decir que la intervención en el espacio público no empieza con la intervención física, sino que es previa, no empieza con la intervención social, seguramente muchas veces los procesos de Urbanismo táctico empiezan con generar actividades en el espacio, por decir un almuerzo en la calle, salir a jugar con los niños, no con cosas de repente más efímeras, sin nada físico, probablemente una reunión, la reunión sobre para discutir sobre el problema del espacio en el mismo espacio no esa presencia, ya es una forma de activación, o sea, el cuerpo en el espacio, y es una activación, luego con pequeños elementos y luego esto progresivamente se va y se convierte en una intervención, digamos, más sólida y creo que eso es lo primero, protección con la activación social, con las actividades de encuentro, reuniones, juegos, que eso genera luego de unas necesidades de terror, lo que sea el inicio, tener una lectura integral del espacio, por qué esto funciona un poco como eso que llaman acupuntura urbana, es decir, es una cosa muy puntual, poner, no un puntito aquí mínimo pero para, los que hacen acupuntura en el cuerpo, primero entienden todo el conjunto del cuerpo y para eso, luego saben dónde colocarlo.

La segunda estrategia, tener siempre una mirada integral, el otro que dice es eso, no entender la relación entre lo físico y lo social y lo tercero que esta intervención debería ser siempre por lo mismo, la participación de la población y sumar la mayor cantidad posible de actores, si participa en la municipalidad alguna institución, los vecinos organizados, la dirigencia de un grupo cultural etc, es pocas palabras, con conforme más actores se involucran en la intervención, la activación es de mayor impacto porque asegura, mayor diversidad y también mayor capacidad de gestión.

Subcategoría	Diversidad de actividades urbanas
--------------	-----------------------------------

4.- ¿Qué tipos de actividades urbanas pueden ser empleadas para reactivar un espacio de socialización público?

Todas, cualquier tipo de actividad ahora eso, creo que lo importante es saber que eso no es que uno lo quiera, yo pienso que no debería ser uno como arquitecto el que programe esas actividades, no, simplemente provocar que otros agentes las organicen libremente, o sea, pero puede activar un espacio público, cualquier tipo de actividad comercial, un mercadillo, una feria deportivas, un partido de Fútbol de Voley, o de cualquier deporte como gimnasia, Cultural, artística, festival, una fiesta de teatro, una

reunión, o sea, política también en una reunión, una asamblea, creo que cualquier tipo de actividad que sea de interés público y de bien común.  
 Porque claro, una actividad de interés privado y que no es de bien común, sino de interés particular, eso ya no es de activación del espacio, si no es apropiación, o, mejor dicho, privatización.

Subcategoría	Estrategias de sostenibilidad
--------------	-------------------------------

5.- ¿Qué estrategias de sostenibilidad se pueden utilizar para el mejoramiento de los espacios públicos en el urbanismo táctico?

Empieza con algo muy pequeño y muy sencillo que va progresando, va evolucionando conforme se va con cada intervención, enseña cosas, no, porque eso es como un experimento, me siento una prueba de algo, entonces la siguiente se consolida mejor, Va creciendo, va creciendo, va creciendo, entonces es un mejor manejo de los recursos porque no pones todo el dinero directo una cosa que de repente no funciona, sino que vas poco a poco, es lógica provincial, le da sostenibilidad porque por un lado eso maneja mejor los recursos y por otro lado, hace que la gente vaya comprendiendo y vaya participando en más del análisis de la comprensión del proceso de producción del espacio, entonces la otra sería, o sea, que retrasó un proceso pedagógico, no en el cual todos los involucrados planteamos hipótesis y aprendemos de ellas, no en cada intervención, entonces se hace una intervención, se debe hacer un análisis, una revisión, te reúnes con todos, saquen conclusiones, saber que paso por que funcionó porque no funcionó, pero hacemos la siguiente etapa, hacemos la intervención igual a ver que fusionó porque vamos por aquí por allá que hacemos tal y entonces, todo ese proceso va generando cohesión, detrás de todo eso, apropiación del espacio, porque entras como digo en la lógica de producir el espacio, esos 2 y la otra estrategia de sostenibilidad también que dije de involucrarse a una red, un tejido social que esté lo más diverso posible, o sea, conforme más personas, grupos estén involucrados va a ser más sostenible porque no va a depender de una sola persona o de una sola agencia, no, sino también, puede tener varias entradas que le permitan continuar.

Subcategoría	Estrategias de participación ciudadana en urbanismo
--------------	---

6.- ¿Qué tipo de estrategias se emplean para tener una mayor participación ciudadana en el urbanismo táctico?

Ya, independientemente si es en el urbanismo táctico, yo pienso que en general, para mí la principal estrategia de participación es que no hablemos de un proyecto participativo, en tanto que las personas los pobladores, participan de un proyecto que uno como arquitecto, funcionario, como Estado, o quien fuera, lleva que la participación tiene que ser un proceso participante, es decir, que uno participa de procesos que ya están sucediendo en el bar, o sea, a ver qué cosa está, qué cosas hay de repente hay una organización social interesante que está haciendo cosas, hay grupos culturales que están haciendo cosas, o la municipalidad está haciendo algún proyecto entonces de qué manera uno participa de esos procesos para potenciarlo con la mejora del espacio público usando como herramienta el urbanismo táctico, éste no debe ser el fin del asunto, no debe ser el proyecto del cual todos participan, sino una herramienta con la cual los arquitectos, con quien fuera que lo proponga, participa de cosas que ya suceden en el territorio, entonces este hecho, ahí hay una famosa escalera de la participación, no toda participación es positiva, hay participaciones que son manipuladoras que son simplemente por cumplir no, o sea, una consulta. Lalo, que le llaman la consulta popular, por ejemplo dice que la participación en realidad es una preocupación incompleta o negativa que tú vayas con un proyecto haya hecho y le preguntas a la gente si está de acuerdo o no, eso es manipulador, no es participativo, lo verdaderamente participativo es eso que hace que la gente esté involucrada en todo el proceso que tiene que ver con el análisis, el planteamiento de hipótesis, las estrategias, la revisión de los resultados, la

primera etapa, la segunda etapa, la activación con actividades, la intervención física, la construcción, etc, es un proceso integral.

Categoría	Enfoque Psico-espacial
Subcategoría	Percepción

7.- ¿Qué tipos de adaptabilidad en el espacio generan satisfacción en los espacios de socialización?

Creo que generan satisfacción cualquier tipo de habilidad que sea hecha con libertad, cuanto más permita es lo mejor y es importante claro, ahí el problema del espacio público es claro, que es diversidad, todos somos distintos, tenemos intereses distintos, convivimos en el mismo espacio y cada uno va a querer adaptarlo a su propio interés, ahí aparece que haga fundamental espacio público que es, o sea, si una muy adaptable, por ende, va a ser muy conflictivo porque todos van a querer tomarlo apropiarse para sí y darle el uso que quieren y entonces es importante no temerle al conflicto. Digamos que no pasa, que no se convierta en violencia, entonces, el espacio público, se autorregula también, controlan a otro qué es la convivencia, la convivencia es esa misma que va a saber manejar algo que requiere de alguien que lo administre, entonces, ese que lo administrar y va a ejercer poder decidiendo más por uno que por otros y así van a generar un conflicto negativo.

Así que lo tiene que administrar la municipalidad o un vecino que tiene la llave de un espacio, que está enrejado, etc, entonces eso no va a funcionar bien.

Y pues eso enmarca un conflicto que puede ser manejable.

8.- ¿Qué estrategias de activación del espacio generan percepción de seguridad en los espacios de socialización?

Ya la principal estrategia de percepción de seguridad es que haya convivencia es un espacio donde hay gente y va a ser un espacio. Jacobs hablaba de la estrategia de ojos en la calle, quiere decir que, o sea si, hay gente que mira lo que está haciendo en la calle, entonces se van a cuidar, ojos en la calle, puede ser que haya mucha gente en el mismo espacio y también que la arquitectura que conforme el espacio tenga espacios que permitan esa presencia de ojos en la calle, estabilización, es decir si hay casas alrededor que tienen ventanas que miran al parque, digamos, este va a haber gente que esté mirando lo que sucede en el parque y entonces no sé, se va a pasar la voz, o sea como para estar como cuidado, si hay una fuente, terrazas en los primeros pisos, terracitas, por ejemplo, no hay un Restaurante con terrazas o casas mismas con la gente sentada en sus terrazas. Esa gente va a estar mirando lo que pasa en la calle, y va a estar a cuidar, pero si el primer piso es una muralla ciega que son estos muros ciegos, donde la gente está dentro de su casa pero no ve lo que pasa afuera, no hay ojos en la calle si el primer piso es una fila de estacionamientos de carros, entonces tampoco hay un uso, no hay ojos en la calle, entonces va a ser inseguro, si no hay en los primeros unos pisos, actividad comercial, oficinas, casas, puertas, donde la gente entra y sale, no es cierto que promueven dinámica, entonces no va a haber ojos en la calle. Los muros ciegos, por ejemplo, los colegios en Perú, son amurallados afuera de los colegios, espacios totalmente inseguros porque no hay ojos en la calle, mientras más gente haya en la calle, menos policías va a necesitar la calle, ahí es entender la seguridad, no como vigilancia de un agente externo que tiene que estar vigilando para controlar lo que pasa con cámaras guachimanes, sino la seguridad como convivencia en tanto que estamos nos cuidamos. Si no hay nadie, entonces puede ser tomado por delincuentes por fumones y ahí el Urbanismo táctico puede entrar a recuperar esos espacios.

9.- ¿Qué tipos de actividades urbanas generan sentido de permanencia en los habitantes con sus espacios de socialización?

Es muy importante entender que el espacio público no es el área del parque, sino que el espacio público lo conforma todo lo que rodea al parque, es decir, sí hay unos edificios


donde se ve en las primeras plantas que es puro estacionamiento, no hay otro tipo de actividades, todo es vivienda y al medio tiene un super espacio público, con juego, parque plaza, igual eso no va, no va a funcionar, porque no hay actividades alrededor que dinamicen en la ciudad. Si toda vivienda, la gente va, se va a trabajar, y abajo solo tiene estacionamientos, no hay nada que hacer, ¿Quién va a ir a esos juegos, o quién va a ir a ese espacio? Entonces el espacio público es la esencia en la ciudad, pero no está desligado del espacio privado. Lo importante es esa relación entre lo público y lo privado, entonces sí estos edificios, digamos las viviendas, tienen bordes suaves que le llaman la atención a la gente, estos serían bordes, terrazas, un espacio de uso, un local, una biblioteca, un colegio que es abierto, que genera dinámica, que la gente camine alrededor, la posta médica, que no es un muro si no que tú haces un plasta letrada donde puedes esperar donde jugar, si hay en los segundos pisos, por ejemplo, oficinas, donde la gente trabaja, sube y baja. Todo esto es lo que genera la dinámica y a el área del parqueo en la plaza, lo que fuera puede congregarse, pero si no hay toda esa dinámica en el diseño de la ciudad entonces, difícilmente con una intervención de Urbanismo táctico, lo que fuera vas a lograr hacer algo porque, si no hay gente, no hay dinámica está por demás que pongas el juego más maravilloso, ¿Quién lo va a ir a usar? Sí no circulan por ahí, no pasa por ahí, entonces por eso decía que es bien importante tener una lectura macro

10.- ¿Qué estrategias de sostenibilidad mejoran la percepción de habitabilidad de los usuarios con sus espacios de socialización?

Para dar sostenibilidad, no saben que lograr que haya gente, y que vea que el espacio empieza a ser atractivo, que eso permanece en el Urbanismo táctico, hay unos ritmos como unos periodos, uno hace una primera activación, es decir una primera intervención y eso genera una serie de transformaciones, genera una serie de cambios, una serie de conflictos que activan ciertas cosas, pero eso tiene un período, empieza a moverse todo y digamos 2 meses, se asienta y se vuelve a apagar, ahora también como las intervenciones tácticas son muy económicas, muy rápidas es probable que en muy poco tiempo esa intervención inicial ya se empieza a degradar, se empieza a desgastar el material, se empieza a caer, entonces ahí quiero caer en la idea de la táctica dentro de la estrategia, que son pasos, y que la tendría que haber analizado con la gente, haber entendido lo que está pasando y tener preparada tu siguiente intervención, entonces otra vez no haces otra vez esa cosa con todo lo que aprendiste en la primera y eso nuevamente genera movimiento, conflicto positivo y luego nuevamente, eso se asienta igual.

11.- ¿Qué estrategias de participación ciudadana en el urbanismo generan que los habitantes valoren sus espacios de socialización?

Lo que genera valores, que los hagan, que sientan que son suyos, y para que sientan que son suyos es que ellos han producido en el espacio una acción que parte del proceso de producción del espacio que como ella ha señalado, no empieza en la construcción, si no empieza en la cabeza, en entender la situación, en cuanto hayan participado del proceso completo, del planteamiento de las hipótesis y de entender de debatir si funcionó o no funcionó, y va hacer apropiado el espacio, entonces, si uno va con el proyecto y simplemente lo hace y viene la gente y te ayuda a construir, pero no está entendiendo nada de lo que está haciendo y luego tú solito haces, el análisis que interpretas los resultados y tú solito planteas la segunda y la gente viene y pinta y no está entendiendo esa prueba, ¿Y los resultados de esas pruebas, entonces este no va a generar apropiación? Probablemente cuando dejes de participar en el proyecto se quedara abandonado y la gente también lo dejara ahí y dirá, no es que el arquitecto ya se fue y ya no viene y necesitamos que vengan a hacernos el proyecto entonces eso es insostenible, la idea es que la gente sea consciente de ese proceso que se está generando, lo principal para que sea consciente del del proceso y se involucra es que sea un proceso suyo.

<b>Categoría</b>	<b>Categoría</b>	<b>Categoría</b>
<b>Enfoque físico-espacial</b>	<b>Enfoque medioambiental</b>	<b>Enfoque psico-espacial</b>
12.- ¿Qué tácticas urbanas mejoran cada uno de los enfoques de habitabilidad de los espacios de socialización (enfoque físico-espacial, enfoque medioambiental y enfoque psico-espacial)?		
<p>Son integrales, o sea, la táctica es táctica, justamente en tanto que es transversal a varias, a varias cosas, y reúne de manera sintética varias cuestiones y, además, no podría no tener alguno de sus enfoques, o sea, toda intervención espacio público es física espacial, o sea, lo físico y espacial son indisociables. No puedes pensar en una intervención física que no tenga impacto en lo social ni en una intervención social que no tenga impacto en lo físico eso es imposible, no puedes pensar en que vas a intervenir el espacio sin tener un impacto medioambiental y toda información espacial, porque tiene que ver con la percepción y más es también en lo espacial, entonces es implícito, o sea, imposible que yo te diga, no tienes que tener el enfoque medioambiental, es decir, los 3 no podrían no estar.</p>		
 <b>UNIVERSIDAD CÉSAR VALLEJO</b>	<b>Autoras:</b> *Cardoza Moscol Karoline Sahili *Cunya Anastasio Ana Rosa	<b>Docentes:</b> Dra. Fernández Santos, Diana Yesenia Mg. Gutiérrez Castro, Jorge Luis

**Anexo N°25:** Recolección de datos: Entrevista

<b>GUIA DE ENTREVISTA SEMIESTRUCTURADA</b>			
<b>LINEAMIENTOS DEL URBANISMO TÁCTICO EN LA HABITABILIDAD DE ESPACIOS DE SOCIALIZACIÓN EN EL AA. HH MARISCAL ANDRÉS AVELINO CÁCERES- PIURA 2022.</b>			
<b>Entrevistado(a)</b>	Pablo Fuentes Flores		
<b>Profesión</b>	Arquitecto		
<b>Correo electrónico</b>	hola@ciudaddebolsillo.cl		
<b>Entrevistadoras</b>	-Cardoza Moscol Karoline Sahili -Cunya Anastacio Ana Rosa		
<b>Fecha</b>	<b>17 de mayo del 2022</b>	<b>Hora</b>	<b>3:09 pm</b>
<b>Objetivo específico 1</b>	Analizar las tácticas urbanas que mejoran la habitabilidad en el enfoque físico-espacial de los espacios de socialización en el AA.HH. Mariscal Andrés Avelino Cáceres -Piura 2022.		
<b>Objetivo específico 2</b>	Analizar las tácticas urbanas que mejoran la habitabilidad en el enfoque medioambiental de los espacios de socialización en el AA.HH. Mariscal Andrés Avelino Cáceres -Piura 2022		
<b>Objetivo específico 3</b>	Describir las tácticas urbanas que mejoran la habitabilidad en el enfoque psico-espacial de los espacios de socialización en el AA.HH. Mariscal Andrés Avelino Cáceres -Piura 2022.		
De antemano queremos agradecerle por el tiempo brindado para poder realizar esta entrevista. Asimismo, mencionarle que la información que nos proporcione será muy valiosa para realizar esta tesis.			
<b>PREGUNTAS</b>			
<b>Categoría</b>	<b>Tácticas urbanas</b>		
1.- ¿Cuáles son los lineamientos del urbanismo táctico para la habitabilidad de espacios de socialización (parques y calles)?			
Los principales lineamientos del urbanismo táctico están referidos a una manera de hacer las cosas que se caracterizan por concebirse desde abajo hacia arriba, es decir de las comunidades hacia la institución y a diferencia del urbanismo tradicional que nace más bien de iniciativa de las instituciones y llega a las comunidades como ideas resueltas o como estrategias resueltas y se caracterizan principalmente por ser más caras ,estoy hablando del urbanismo tradicional, más lentas y no necesariamente representan los requerimientos de una comunidad organizada. Las iniciativas del urbanismo táctico responden a iniciativas bottom up qué lo denominan así los especialistas, estas se caracterizan por ser de rápida discusión, de bajo costo y de alto impacto en las comunidades donde se emplaza. Esos son como los principales principios del urbanismo táctico que permiten la habitabilidad de los espacios de socialización.			
<b>Subcategoría</b>	<b>Adaptabilidad del espacio</b>		
2.- ¿Cómo se da la adaptabilidad a partir de la apropiación del espacio en el urbanismo táctico?			
Es una característica especial del urbanismo táctico que a diferencia del urbanismo tradicional en el urbanismo táctico la autoría del diseño de este es resultado de la colaboración, es resultado del trabajo de un grupo que desarrolla adelante una iniciativa de este tipo, a diferencia del urbanismo tradicional que tiene un diseñador, tiene una autoría definida .El urbanismo táctico se caracteriza por ser de creación colectiva y da esa naturaleza colectiva o de cocreación, es			

que se va adaptando a los diferentes elementos del contexto en el que se realiza la intervención por ejemplo se adapta respecto a los presupuestos, se adapta respecto a las eventuales donaciones que pueden llegar, se adapta según las características de la comunidad y el saber hacer que existen en una comunidad en especial, se adapta a las estaciones climáticas a eventos que suceden de manera espontánea, el urbanismo táctico se caracteriza por eso.

Subcategoría	Estrategias de activación del espacio
--------------	---------------------------------------

3.- ¿Qué estrategias de activación del espacio se emplean en el urbanismo táctico?

Las principales en postpandemia se refieren a estrategias de desarrollo económico, de fomento productivo, de desarrollo local; es decir tener espacios que permitan a través de estas intervenciones temporales de rápida ejecución y de bajo costo la realización de actividades comerciales: venta de artesanías, de gastronomía, etcétera, esa es una de las estrategias de activación del espacio. Otra estrategia tiene que ver con la realización de actividades de carácter cultural, hoy día con la pandemia y también en general en las ciudades latinoamericanas el acceso a eventos culturales democráticos en nuestros barrios es bien escaso entonces los proyectos de urbanismo táctico se pueden activar de muy buena manera con actividades: de danza, de música, teatro callejero, entre otros. Y una tercera línea de activación tiene que ver con una especie de acogida a los grupos emergentes de nuestra sociedad, grupos tales como los skaters, los bailarines callejeros, por ejemplo, los que se dedican a los bikers que son los que hacen piruetas en la bicicleta, también a los grupos ecologistas que realizan por ejemplo huertos comunitarios o huertos urbanos. El urbanismo táctico tiene una tremenda oportunidad para atraer a estos grupos de la sociedad que hoy en día pueden estar relegados o que no están siendo considerados en las políticas públicas.

Subcategoría	Diversidad de actividades urbanas
--------------	-----------------------------------

4.- ¿Qué tipos de actividades urbanas pueden ser empleadas para reactivar un espacio de socialización público?

Se cruza un poco la pregunta anterior porque en estrategias de activación yo me refería también a actividades que se pueden realizar para que estos espacio se materialicen pero podemos agregar lo siguiente: es bien importante que las intervenciones de urbanismo táctico puedan a propósito de su carácter flexible ,acoger actividades del calendario por ejemplo adaptarse a las fiestas patrias, a la navidad, al día de la madre, al día del medio ambiente, de la tierra; es bien importante que la agenda de efemérides de un lugar pueda ser acogida en las intervenciones que uno realiza. Yo le hablo principalmente desde las plazas de bolsillo que es la experiencia principal de intervención de Ciudad de bolsillo, en la que el espacio dada su flexibilidad se constituyó en base a mobiliario urbano, a vegetación y a murales; la gracia es que estos elementos pueden ser movibles y adaptable a fin de poder acoger una agenda durante el año que vaya variando y que permita entregar una experiencia diferenciada a la gente que visita estos lugares.

Subcategoría	Estrategias de sostenibilidad
--------------	-------------------------------

5.- ¿Qué estrategias de sostenibilidad se pueden utilizar para el mejoramiento de los espacios públicos en el urbanismo táctico?

La primera que yo haría es que se ocupen talentos y quehaceres del lugar donde se emplaza la intervención. Segundo trataría de ver cuáles son los principales materiales que se producen en el lugar y trataría de hacer una propuesta con los materiales existentes. Tercero sería súper inteligente en la selección de las

especies vegetales que se ocupan para que sean de bajo consumo hídrico, que permitan entregar una linda apariencia verde, pero con bajo consumo de agua y en general con poco cuidado. Y lo otro que como estrategia de sostenibilidad trataría de utilizar elementos de mobiliario urbano hecho con material reciclado como reciclaje de plástico, reciclaje de neumáticos, entre otros.

Subcategoría	Estrategias de participación ciudadana en urbanismo
--------------	---

6.- ¿Qué tipo de estrategias se emplean para tener una mayor participación ciudadana en el urbanismo táctico?

Como estrategia es bien importante tener participación en redes sociales, que haya redes sociales asociadas al proyecto mismo en la que se considera a la comunidad. Respecto a la estrategia de participación ciudadana es bien importante construir juntos el diagnóstico antes de llegar con la solución de diseño terminada para que la gente la apruebe o la rechace. Es importante una construcción conjunta del diagnóstico y primero previo a eso se debe constituir un equipo de gestión local, es decir cuáles son los actores de la ciudadanía que van a participar del proceso, eso significa si hay alguna organización de juntas de vecino, si hay alguna Iglesia, si hay algún colegio, si hay algún grupo de actores relevantes del barrio y quieren unirse a participar de este proceso. Luego nosotros realizamos talleres de diagnóstico en conjunto donde identificamos los potenciales y restricciones que hay en el barrio que pudieran facilitar o bien obstaculizar el proceso de transformación del lugar de intervención, después del taller de diagnóstico surgen alternativas de diseño que son las que cómo profesionales desarrollamos. Cuando hay consenso en el diagnóstico se hace una propuesta y si no hay consenso en el diagnóstico se hacen una o más alternativas que después en un taller de validación son materializadas, son escogidas y votadas por los asistentes, miembros de este equipo de gestión local y luego en esos talleres se identifica también la fecha, las tareas y los cronogramas de ejecución del proyecto; se identifican los talentos locales que hay en caso de que existan por ejemplo gente que sepa construir o gente que pueda donar materiales o gente que pueda hacerse cargo en el futuro de la mantención de este lugar para luego una vez inaugurado se establece un modelo de gestión que le de sustentabilidad en el tiempo mediante la incorporación de vecinos y vecinas en el cuidado, mantención e incluso en la explotación comercial del espacio que se está generando por tanto, el resultado de este proceso es resultado de un proceso de creación colectiva donde no hay una autoridad única de una persona sino que es resultado de las decisiones que toman un grupo de especialistas profesionales que son conductores del proceso junto a la comunidad organizada representada en un equipo de gestión local, eso es como los espacios de participación ciudadana que nosotros encontramos fundamental. También se hacen mediciones en la etapa de diagnóstico, mediciones que nos dicen cuál es la situación actual del lugar previo a la intervención donde se miden flujos peatonales existentes, composición etaria, composición de género, tipo de actividades que se realizan en un lugar previamente, las que son luego re-medidas después de la intervención realizada a fin de construir indicadores que nos permitan evaluar el impacto en el corto y mediano plazo de la intervención. Esos son como los elementos de participación ciudadana que se ocupan en el urbanismo táctico que hace Ciudad de Bolsillo.

Categoría	Enfoque Psico-espacial
-----------	------------------------



Subcategoría	Percepción
7.- ¿Qué tipos de adaptabilidad en el espacio generan satisfacción en los espacios de socialización?	<p>Las decisiones de diseño que generan satisfacción en las personas generalmente tienen que ver cuando surgen de iniciativa propia de la comunidad por ejemplo cuando hay un grupo de vecinos y vecinas que tiene un conocimiento por ejemplo en la gestión de huertos comunitarios si uno incorpora esos huertos en el proyecto y además hace responsable a esos vecinos del cuidado y operación en el tiempo, generan bastante satisfacción entre las personas. Cuando el proyecto original del arquitecto tiene por ejemplo un tipo de mobiliario pero hay recomendaciones de la comunidad para que ese mobiliario tenga un cambio material o que incorpore parantes ,un escaño o que tengan apoyabrazos, esas son decisiones que cuando nacen del colectivo generan después sensibilidad por tanto la definición del proyecto de urbanismo táctico es flexible es adaptable cuando es rígido y el diseño se impone a la comunidad eso no genera necesariamente satisfacción ni valoración entre la comunidad. Es importante que las ideas del proyecto, que la idea general o la imagen objetivo del proyecto de arquitectura tenga espacio para la modificación de acuerdo a los requerimientos de la comunidad siempre que cumplan con estándares técnicos que para eso está el especialista, estándares técnicos de durabilidad, de confort térmico, de relación con el clima pero que permitan escuchar lo que la gente necesita y requiere.</p>
8.- ¿Qué estrategias de activación del espacio generan percepción de seguridad en los espacios de socialización?	<p>Hay un tema bien importante respecto al tipo de persona que ocupa un lugar. Nosotros tratamos de desarrollar estrategias que permitan tener una mayor diversidad de personas que ocupen un lugar, tratamos de tener propuestas de actividades que permitan usar los espacios en distintos horarios, en un día hábil o inhábil y también incluso actividades que se piensan en las distintas estaciones del año, de esta manera se produce un fenómeno de aumento en la percepción de seguridad por parte de quienes asisten porque son lugares con mucha vida con mucha actividad, donde pueden convivir jóvenes o niños con adultos mayores, etc. Cuando los espacios son más bien homogéneos, es decir si encuentras un solo grupo de la población en general eso provoca sensación de inseguridad. Otro elemento tiene que ver con la iluminación natural y artificial y también es la configuración del proyecto porque por ejemplo hay proyectos que genera muchos rincones o lugares cerrados ese tipo de intervenciones producen percepción de inseguridad porque de los lugares cerrado o estanco podrían eventualmente esconderse alguien que pudiera realizar alguna actividad delictiva. Generalmente como estrategia se privilegia a los lugares abierto con amplio campos visuales, muy bien iluminados y también con suelos uniformes que permiten la accesibilidad de todo el mundo, la accesibilidad universal de las personas que ocupan estos lugares.</p>
9.- ¿Qué tipos de actividades urbanas generan sentido de permanencia en los habitantes con sus espacios de socialización?	


Nosotros en el último tiempo hemos tenido bastante éxito con dar espacio a grupos de la sociedad que realizan actividad en el espacio público pero de manera sistemática organizada por ejemplo hemos hecho proyectos de espacio de baile para bailarines urbanos que bailan kpop nos ha ido bien porque el baile del kpop era una práctica que existía previo la internación y que nosotros le dimos forma y espacio mediante nuestra intervención también pasa que cuando existen por ejemplo skaters que practican en la ciudad y uno le genera un espacio para para que ellos desarrollen su actividad genera bastante apego y le dan uso intensivo a este tipo de espacio por ejemplo hoy día están de moda las superficies que permitan el baile ensayar baile en la calle acá en Chile a propósito de la migración de extranjeros gente de Centroamérica o de o de Sudamérica por el lado del Caribe hemos tenido en otros espacios públicos se está multiplicando la gente bailando salsa bachata merengue ensayando de manera espontánea en estos lugares, otro tipo de actividades que no ha ido bien es por ejemplo el desarrollo de proyecto que incluya calistenia porque los jóvenes que practican calistenia o crossfit o actividades de gimnasia al aire libre también se han transformado en el tipo de actividades que son valoradas por la gente y que son de un uso intensivo. Esos se me ocurren por ahora: el baile callejero, skaters, calistenia son algunas de las actividades que provocan un uso intensivo del espacio público.

10.- ¿Qué estrategias de sostenibilidad mejoran la percepción de habitabilidad de los usuarios con sus espacios de socialización?

La incorporación por ejemplo de huertos comunitarios ha sido una práctica bien reconocida y bien valorada por la comunidad porque no solo permiten tener una actividad de aprendizaje sobre la manera de cultivar su propio alimento sino también porque son actividades que se pueden realizar en familia y también entre grupos de la población de distintas edades también la instalación de puntos limpio que fomentan el uso o la práctica del reciclaje es otra actividad de sostenibilidad que es bien valorada y si pensamos en la sostenibilidad del ambiente desde una perspectiva amplia no solo del componente medioambiental de la sostenibilidad sino que del componente social y económico la realización de murales participativos, es decir donde no es solo el artista que pinta sino que el artista conduce a un grupo de personas para realizar una obra de arte urbano también le dan sostenibilidad en el tiempo al proyecto porque finalmente la gente cuida más si es que fue partícipe de la elaboración de un mural o de la plantación de un árbol esas son prácticas de estrategias de sostenibilidad que son valoradas por las comunidades.

11.- ¿Qué estrategias de participación ciudadana en el urbanismo generan que los habitantes valoren sus espacios de socialización?

Bueno lo que le decía antes era que participen no solo en aprobar o rechazar una idea de proyecto ,sino que participe en todo el proceso de formulación de un proyecto desde el diagnóstico hasta el diseño la construcción y también en la operación es todo un acto de co-creación completa es decir no son solo creadores de la idea o creadores de algún objeto en particular ,sino que son cocreadores desde el proceso completo y además proceso que genera capacidades para que las nuevas interacciones no dependen exclusivamente de un de un profesional capacitado sí que también genera capacidades para que ellos mismos sean promotores de la ejecución de nuevos proyectos en otros lugares que lo requieran dentro de su barrio.

Categoría	Categoría	Categoría
Enfoque físico-espacial	Enfoque medioambiental	Enfoque psico-espacial
<p>12.- ¿Qué tácticas urbanas mejoran cada uno de los enfoques de habitabilidad de los espacios de socialización (enfoque físico-espacial, enfoque medioambiental y enfoque psico-espacial)?</p>		
<p>Táctica quiero diferenciarlo de la estrategia se refiere más bien a la tipología de yo lo entiendo como el tipo de proyecto que se pueden hacer que permitan fortalecer este enfoque de habitabilidad entre los espacios general nosotros desde ciudad de bolsillo hemos desarrollado nuestro principal producto que son las plazas de bolsillo qué consisten en la recuperación de un terreno baldío de propiedad pública o privada mediante la incorporación de mobiliario urbano de vegetación de arte urbano y lo más importante de un socio operador qué es el organismo encargado de operar mantener y reponer el proyecto inicial esa es una tipología una táctica que nos ha funcionado bien qué ha sido reconocida internacionalmente y que hoy día se ha constituido como una iniciativa de exportación no tradicional desde Chile otro tipos de proyectos interesantes son los patios inclusivos los patios qué es la transformación de patios de colegios o establecimiento educacionales mediante la incorporación de otro tipo de actividades que son más propias del espacio público exterior y que mediante el uso del color de mobiliario de espacios de juego transforman lo que la manera de usar los patios de colegio y hoy día se ocupan o para correr o para jugar fútbol mediante este tipo de reacciones permiten multiplicar la alternativa de uso de tu espacio otro tipo de táctica específica son la peatonalización temporal ,de espacios públicos ,de calles peatonales pero temporales que mediante mobiliario vegetación, segregadores viales permite operar transformar una calle vehicular en una calle peatonal y que si se hace con una temporalidad específica permite fundamentar mediante indicadores el éxito futuro de una peatonalización definitiva de una calle de transporte público de transporte de vehículo esas tres tácticas me parece interesante rescatarlas las plazas de bolsillo, los patios inclusivos y las calles peatonales temporales.</p> <p>Diferencia entre Estrategia y táctica.</p> <p>yo entiendo que la estrategia apunta a la acción general que yo realizó para para cumplir un propósito por ejemplo una manera de reducir la inequidad en los barrios de la ciudades latinoamericanas podría ser la estrategia el aumento de la dotación de espacios verdes en el lugar y la táctica la ejecución de un proyecto de plaza, de parque ,de plaza de bolsillo o de paseo peatonal ;entonces la estrategia consiste en la acción general que uno realiza y en la táctica es la acción específica concreta que uno desarrolla para cumplir con la estrategia.</p>		
 UNIVERSIDAD CÉSAR VALLEJO	<b>Autoras:</b> *Cardoza Moscol Karoline Sahili *Cunya Anastasio Ana Rosa	<b>Docentes:</b> Dra. Fernández Santos, Diana Yesenia Mg. Gutiérrez Castro, Jorge Luis

**Anexo N°26:** Ficha de validación de instrumentos según: **FICHA DE OBSERVACION N°01**

**VALIDACIÓN DEL INSTRUMENTO**

**I. DATOS GENERALES**

Apellidos y Nombres del especialista	Cargo o institución donde labora	Nombre del instrumento	Autor del instrumento
FEDERICO JAVIER COUTO REVOLLEDO	UCV - PIURA	FICHA DE OBSERVACIÓN N°01	Cardoza Moscol Karoline Sahili Cunya Anastasio Ana Rosa
<b>TÍTULO: LINEAMIENTOS DEL URBANISMO TÁCTICO EN LA HABITABILIDAD DE ESPACIOS DE SOCIALIZACIÓN EN EL AA.HH. MARISCAL ANDRÉS AVELINO CÁCERES – PIURA 2022</b>			

**II. ASPECTOS DE VALIDACIÓN**


1	2	3	4	5
Muy deficiente 0-20%	Deficiente 21-40%	Regular 41-60%	Buena 61-80%	Excelente 81-100%

INDICADORES	CRITERIOS	1	2	3	4	5
CLARIDAD	Los ítems están formulados con lenguaje apropiado, es decir, libre de ambigüedades				X	
OBJETIVIDAD	Los ítems tienen coherencia con la variable en todas sus dimensiones e indicadores tanto en su aspecto conceptual como operacional					X
ACTUALIDAD	El instrumento evidencia vigencia acorde con el conocimiento científico y tecnológico					X
ORGANIZACIÓN	El instrumento evidencia vigencia acorde con el conocimiento científico y tecnológico				X	
SUFICIENCIA	Los ítems del instrumento comprenden los aspectos en cantidad y calidad				X	
INTENSIONALIDAD	Los ítems del instrumento comprenden los aspectos en cantidad y calidad				X	
CONSISTENCIA	Es adecuado para valorar las variables sus dimensiones e ítems				X	
COHERENCIA	Existe coherencia entre los ítems, indicadores y las dimensiones				X	
METODOLOGÍA	La estrategia responde a una metodología y diseño aplicados para lograr probar la hipótesis				X	
PERTINENCIA	El instrumento muestra la relación entre los componentes de la investigación y su adecuación a método científico					X

**III. OPCIÓN DE APLICABILIDAD**

PROCEDE	(X)
Procede su aplicación previo levantamiento de las observaciones que se adjuntan.	X
No procede su aplicación.	

#### IV. OPINIÓN DE APLICABILIDAD

Chiclayo, 11 de mayo del 2022	16765713	 The image shows a handwritten signature in black ink over a rectangular stamp. The stamp contains the text: 'Federico J. Jara Cosma-Renán', 'ABOGADO', 'D.A.P. No.', and 'Firma del Participante'. To the left of the signature is a small hexagonal logo with a triangle inside.	978513009
Lugar y fecha	DNI	Firma y sello del experto	Teléfono

**Anexo N°27:** Ficha de validación de instrumentos según: **FICHA DE OBSERVACION N°2**

**VALIDACIÓN DEL INSTRUMENTO**

**I. DATOS GENERALES**

Apellidos y Nombres del especialista	Cargo o institución donde labora	Nombre del instrumento	Autor del instrumento
FEDERICO JAVIER COUTO REVOLLEDO	UCV - PIURA	FICHA DE OBSERVACIÓN N°02	Cardoza Moscol Karoline Sahili Cunya Anastasio Ana Rosa
<b>TÍTULO: LINEAMIENTOS DEL URBANISMO TÁCTICO EN LA HABITABILIDAD DE ESPACIOS DE SOCIALIZACIÓN EN EL AA.HH. MARISCAL ANDRÉS AVELINO CÁCERES – PIURA 2022</b>			

**II. ASPECTOS DE VALIDACIÓN**


1	2	3	4	5
Muy deficiente 0-20%	Deficiente 21-40%	Regular 41-60%	Buena 61-80%	Excelente 81-100%

INDICADORES	CRITERIOS	1	2	3	4	5
CLARIDAD	Los ítems están formulados con lenguaje apropiado, es decir, libre de ambigüedades				X	
OBJETIVIDAD	Los ítems tienen coherencia con la variable en todas sus dimensiones e indicadores tanto en su aspecto conceptual como operacional					X
ACTUALIDAD	El instrumento evidencia vigencia acorde con el conocimiento científico y tecnológico					X
ORGANIZACIÓN	El instrumento evidencia vigencia acorde con el conocimiento científico y tecnológico				X	
SUFICIENCIA	Los ítems del instrumento comprenden los aspectos en cantidad y calidad				X	
INTENSIONALIDAD	Los ítems del instrumento comprenden los aspectos en cantidad y calidad				X	
CONSISTENCIA	Es adecuado para valorar las variables sus dimensiones e ítems				X	
COHERENCIA	Existe coherencia entre los ítems, indicadores y las dimensiones				X	
METODOLOGÍA	La estrategia responde a una metodología y diseño aplicados para lograr probar la hipótesis				X	
PERTINENCIA	El instrumento muestra la relación entre los componentes de la investigación y su adecuación a método científico					X

**III. OPCIÓN DE APLICABILIDAD**

PROCEDE	(X)
Procede su aplicación previo levantamiento de las observaciones que se adjuntan.	X
No procede su aplicación.	

**IV. OPINIÓN DE APLICABILIDAD**

Chiclayo, 11 de mayo del 2022	16765713		978513009
Lugar y fecha	DNI	Firma y sello del experto	Teléfono

**Anexo N°28** Ficha de validación de instrumentos según: **FICHA DE OBSERVACION N°3**

**VALIDACIÓN DEL INSTRUMENTO**

**I. DATOS GENERALES**

Apellidos y Nombres del especialista	Cargo o institución donde labora	Nombre del instrumento	Autor del instrumento
FEDERICO JAVIER COUTO REVOLLEDO	UCV - PIURA	FICHA DE OBSERVACIÓN N°03	Cardoza Moscol Karoline Sahili Cunya Anastasio Ana Rosa
<b>TÍTULO: LINEAMIENTOS DEL URBANISMO TÁCTICO EN LA HABITABILIDAD DE ESPACIOS DE SOCIALIZACIÓN EN EL AA.HH. MARISCAL ANDRÉS AVELINO CÁCERES – PIURA 2022</b>			

**II. ASPECTOS DE VALIDACIÓN**

1	2	3	4	5
Muy deficiente 0-20%	Deficiente 21-40%	Regular 41-60%	Buena 61-80%	Excelente 81-100%

INDICADORES	CRITERIOS	1	2	3	4	5
CLARIDAD	Los ítems están formulados con lenguaje apropiado, es decir, libre de ambigüedades				X	
OBJETIVIDAD	Los ítems tienen coherencia con la variable en todas sus dimensiones e indicadores tanto en su aspecto conceptual como operacional					X
ACTUALIDAD	El instrumento evidencia vigencia acorde con el conocimiento científico y tecnológico					X
ORGANIZACIÓN	El instrumento evidencia vigencia acorde con el conocimiento científico y tecnológico				X	
SUFICIENCIA	Los ítems del instrumento comprenden los aspectos en cantidad y calidad				X	
INTENSIONALIDAD	Los ítems del instrumento comprenden los aspectos en cantidad y calidad				X	
CONSISTENCIA	Es adecuado para valorar las variables sus dimensiones e ítems				X	
COHERENCIA	Existe coherencia entre los ítems, indicadores y las dimensiones				X	
METODOLOGÍA	La estrategia responde a una metodología y diseño aplicados para lograr probar la hipótesis				X	
PERTINENCIA	El instrumento muestra la relación entre los componentes de la investigación y su adecuación a método científico					X



**III. OPCIÓN DE APLICABILIDAD**

PROCEDE	(X)
Procede su aplicación previo levantamiento de las observaciones que se adjuntan.	X
No procede su aplicación.	

**IV. OPINIÓN DE APLICABILIDAD**

Chiclayo, 11 de mayo del 2022	16765713		978513009
Lugar y fecha	DNI	Firma y sello del experto	Teléfono

**Anexo N°29:** Ficha de validación de instrumentos según: **FICHA DE OBSERVACION N°4**

**VALIDACIÓN DEL INSTRUMENTO**

**I. DATOS GENERALES**

Apellidos y Nombres del especialista	Cargo o institución donde labora	Nombre del instrumento	Autor del instrumento
FEDERICO JAVIER COUTO REVOLLEDO	UCV - PIURA	FICHA DE OBSERVACIÓN N°04	Cardoza Moscol Karoline Sahili Cunya Anastasio Ana Rosa
<b>TÍTULO: LINEAMIENTOS DEL URBANISMO TÁCTICO EN LA HABITABILIDAD DE ESPACIOS DE SOCIALIZACIÓN EN EL AA.HH. MARISCAL ANDRÉS AVELINO CÁCERES – PIURA 2022</b>			

**II. ASPECTOS DE VALIDACIÓN**


1	2	3	4	5
Muy deficiente 0-20%	Deficiente 21-40%	Regular 41-60%	Buena 61-80%	Excelente 81-100%

INDICADORES	CRITERIOS	1	2	3	4	5
CLARIDAD	Los ítems están formulados con lenguaje apropiado, es decir, libre de ambigüedades				X	
OBJETIVIDAD	Los ítems tienen coherencia con la variable en todas sus dimensiones e indicadores tanto en su aspecto conceptual como operacional					X
ACTUALIDAD	El instrumento evidencia vigencia acorde con el conocimiento científico y tecnológico					X
ORGANIZACIÓN	El instrumento evidencia vigencia acorde con el conocimiento científico y tecnológico				X	
SUFICIENCIA	Los ítems del instrumento comprenden los aspectos en cantidad y calidad				X	
INTENSIONALIDAD	Los ítems del instrumento comprenden los aspectos en cantidad y calidad				X	
CONSISTENCIA	Es adecuado para valorar las variables sus dimensiones e ítems				X	
COHERENCIA	Existe coherencia entre los ítems, indicadores y las dimensiones				X	
METODOLOGÍA	La estrategia responde a una metodología y diseño aplicados para lograr probar la hipótesis				X	
PERTINENCIA	El instrumento muestra la relación entre los componentes de la investigación y su adecuación a método científico					X

**III. OPCIÓN DE APLICABILIDAD**

PROCEDE	(X)
Procede su aplicación previo levantamiento de las observaciones que se adjuntan.	X
No procede su aplicación.	

**IV. OPINIÓN DE APLICABILIDAD**

Chiclayo, 11 de mayo del 2022	16765713		978513009
Lugar y fecha	DNI	Firma y sello del experto	Teléfono

**Anexo N°30: Ficha de validación de instrumentos según: CUESTIONARIO  
VALIDACIÓN DEL INSTRUMENTO**

**I. DATOS GENERALES**

Apellidos y Nombres del especialista	Cargo o institución donde labora	Nombre del instrumento	Autor del instrumento
FEDERICO JAVIER COUTO REVOLLEDO	UCV - PIURA	CUESTIONARIO	Cardoza Moscol Karoline Sahili Cunya Anastasio Ana Rosa
<b>TÍTULO: LINEAMIENTOS DEL URBANISMO TÁCTICO EN LA HABITABILIDAD DE ESPACIOS DE SOCIALIZACIÓN EN EL AA.HH. MARISCAL ANDRÉS AVELINO CÁCERES – PIURA 2022</b>			

**II. ASPECTOS DE VALIDACIÓN**


1	2	3	4	5
Muy deficiente 0-20%	Deficiente 21-40%	Regular 41-60%	Buena 61-80%	Excelente 81-100%

INDICADORES	CRITERIOS					
		1	2	3	4	5
CLARIDAD	Los ítems están formulados con lenguaje apropiado, es decir, libre de ambigüedades				X	
OBJETIVIDAD	Los ítems tienen coherencia con la variable en todas sus dimensiones e indicadores tanto en su aspecto conceptual como operacional					X
ACTUALIDAD	El instrumento evidencia vigencia acorde con el conocimiento científico y tecnológico					X
ORGANIZACIÓN	El instrumento evidencia vigencia acorde con el conocimiento científico y tecnológico				X	
SUFICIENCIA	Los ítems del instrumento comprenden los aspectos en cantidad y calidad				X	
INTENSIONALIDAD	Los ítems del instrumento comprenden los aspectos en cantidad y calidad				X	
CONSISTENCIA	Es adecuado para valorar las variables sus dimensiones e ítems				X	
COHERENCIA	Existe coherencia entre los ítems, indicadores y las dimensiones				X	
METODOLOGÍA	La estrategia responde a una metodología y diseño aplicados para lograr probar la hipótesis				X	
PERTINENCIA	El instrumento muestra la relación entre los componentes de la investigación y su adecuación a método científico					X

**III. OPCIÓN DE APLICABILIDAD.**

PROCEDE	(X)
Procede su aplicación previo levantamiento de las observaciones que se adjuntan.	X
No procede su aplicación.	

#### IV. OPINIÓN DE APLICABILIDAD

Chiclayo, 11 de mayo del 2022	16765713		978513009
Lugar y fecha	DNI	Firma y sello del experto	Teléfono

**Anexo N°31: Ficha de validación de instrumentos según: FICHA DE ANÁLISIS DOCUMENTAL**

**VALIDACIÓN DEL INSTRUMENTO**

**I. DATOS GENERALES**

Apellidos y Nombres del especialista	Cargo o institución donde labora	Nombre del instrumento	Autor del instrumento
FEDERICO JAVIER COUTO REVOLLEDO	UCV - PIURA	FICHA DE ANÁLISIS DOCUMENTAL	Cardoza Moscol Karoline Sahili Cunya Anastasio Ana Rosa
<b>TÍTULO: LINEAMIENTOS DEL URBANISMO TÁCTICO EN LA HABITABILIDAD DE ESPACIOS DE SOCIALIZACIÓN EN EL AA.HH. MARISCAL ANDRÉS AVELINO CÁCERES – PIURA 2022</b>			

**II. ASPECTOS DE VALIDACIÓN**


1	2	3	4	5
Muy deficiente 0-20%	Deficiente 21-40%	Regular 41-60%	Buena 61-80%	Excelente 81-100%

INDICADORES	CRITERIOS	1	2	3	4	5
CLARIDAD	Los ítems están formulados con lenguaje apropiado, es decir, libre de ambigüedades				X	
OBJETIVIDAD	Los ítems tienen coherencia con la variable en todas sus dimensiones e indicadores tanto en su aspecto conceptual como operacional					X
ACTUALIDAD	El instrumento evidencia vigencia acorde con el conocimiento científico y tecnológico					X
ORGANIZACIÓN	El instrumento evidencia vigencia acorde con el conocimiento científico y tecnológico				X	
SUFICIENCIA	Los ítems del instrumento comprenden los aspectos en cantidad y calidad				X	
INTENSIONALIDAD	Los ítems del instrumento comprenden los aspectos en cantidad y calidad				X	
CONSISTENCIA	Es adecuado para valorar las variables sus dimensiones e ítems				X	
COHERENCIA	Existe coherencia entre los ítems, indicadores y las dimensiones				X	
METODOLOGÍA	La estrategia responde a una metodología y diseño aplicados para lograr probar la hipótesis				X	
PERTINENCIA	El instrumento muestra la relación entre los componentes de la investigación y su adecuación a método científico					X

**III. OPCIÓN DE APLICABILIDAD**

PROCEDE	(X)
Procede su aplicación previo levantamiento de las observaciones que se adjuntan.	X
No procede su aplicación.	

**IV. OPINIÓN DE APLICABILIDAD**

Chiclayo, 11 de mayo del 2022	16765713		978513009
Lugar y fecha	DNI	Firma y sello del experto	Teléfono

**Anexo N°32:** Ficha de validación de instrumentos según: **ENTREVISTA SEMIESTRUCTURADA**

**VALIDACIÓN DEL INSTRUMENTO**

**I. DATOS GENERALES**

Apellidos y Nombres del especialista	Cargo o institución donde labora	Nombre del instrumento	Autor del instrumento
FEDERICO JAVIER COUTO REVOLLEDO	UCV - PIURA	ENTREVISTA SEMIESTRUCTURADA	Cardoza Moscol Karoline Sahili Cunya Anastasio Ana Rosa
<b>TÍTULO: LINEAMIENTOS DEL URBANISMO TÁCTICO EN LA HABITABILIDAD DE ESPACIOS DE SOCIALIZACIÓN EN EL AA.HH. MARISCAL ANDRÉS AVELINO CÁCERES – PIURA 2022</b>			

**II. ASPECTOS DE VALIDACIÓN**

1	2	3	4	5
Muy deficiente 0-20%	Deficiente 21-40%	Regular 41-60%	Buena 61-80%	Excelente 81-100%


INDICADORES	CRITERIOS					
		1	2	3	4	5
CLARIDAD	Los ítems están formulados con lenguaje apropiado, es decir, libre de ambigüedades				X	
OBJETIVIDAD	Los ítems tienen coherencia con la variable en todas sus dimensiones e indicadores tanto en su aspecto conceptual como operacional					X
ACTUALIDAD	El instrumento evidencia vigencia acorde con el conocimiento científico y tecnológico					X
ORGANIZACIÓN	El instrumento evidencia vigencia acorde con el conocimiento científico y tecnológico				X	
SUFICIENCIA	Los ítems del instrumento comprenden los aspectos en cantidad y calidad				X	
INTENSIONALIDAD	Los ítems del instrumento comprenden los aspectos en cantidad y calidad				X	
CONSISTENCIA	Es adecuado para valorar las variables sus dimensiones e ítems				X	
COHERENCIA	Existe coherencia entre los ítems, indicadores y las dimensiones				X	
METODOLOGÍA	La estrategia responde a una metodología y diseño aplicados para lograr probar la hipótesis				X	
PERTINENCIA	El instrumento muestra la relación entre los componentes de la investigación y su adecuación a método científico					X



**III. OPCIÓN DE APLICABILIDAD**

PROCEDE	(X)
Procede su aplicación previo levantamiento de las observaciones que se adjuntan.	X
No procede su aplicación.	

**IV. OPINIÓN DE APLICABILIDAD**

Chiclayo, 11 de mayo del 2022	16765713		978513009
Lugar y fecha	DNI	Firma y sello del experto	Teléfono

**Anexo N°33: Validación del instrumento según: FICHA DE OBSERVACION N°1**  
**VALIDACIÓN DEL INSTRUMENTO**

**I. DATOS GENERALES**

Apellidos y Nombres del especialista	Cargo o institución donde labora	Nombre del instrumento	Autor del instrumento
<b>Yanavilca Anticona Omar Cristhian</b>	Docente tiempo completo y Coordinador Responsabilidad Social Universitaria	Instrumento – Ficha de observación N°01	*Cardoza Moscol Karoline Sahili *Cunya Anastasio Ana Rosa
<b>TÍTULO LINEAMIENTOS DEL URBANISMO TÁCTICO EN LA HABITABILIDAD DE ESPACIOS DE SOCIALIZACIÓN EN EL AA.HH. MARISCAL ANDRÉS AVELINO CÁCERES – PIURA 2022</b>			

**II. ASPECTOS DE VALIDACIÓN**


1	2	3	4	5
Muy deficiente 0-20%	Deficiente 21-40%	Regular 41-60%	Buena 61-80%	Excelente 81-100%

INDICADORES	CRITERIOS	VALIDACIÓN				
		1	2	3	4	5
CLARIDAD	Los ítems están formulados con lenguaje apropiado, es decir, libre de ambigüedades				X	
OBJETIVIDAD	Los ítems tienen coherencia con la variable en todas sus dimensiones e indicadores tanto en su aspecto conceptual como operacional					X
ACTUALIDAD	El instrumento evidencia vigencia acorde con el conocimiento científico y tecnológico					X
ORGANIZACIÓN	El instrumento evidencia vigencia acorde con el conocimiento científico y tecnológico					X
SUFICIENCIA	Los ítems del instrumento comprenden los aspectos en cantidad y calidad					X
INTENSIONALIDAD	Los ítems del instrumento comprenden los aspectos en cantidad y calidad					X
CONSISTENCIA	Es adecuado para valorar las variables sus dimensiones e ítems					X
COHERENCIA	Existe coherencia entre los ítems, indicadores y las dimensiones				X	
METODOLOGÍA	La estrategia responde a una metodología y diseño aplicados para lograr probar la hipótesis					X
PERTINENCIA	El instrumento muestra la relación entre los componentes de la investigación y su adecuación a método científico					X

**III. OPCIÓN DE APLICABILIDAD**

<b>PROCEDE</b>	<b>(X)</b>
Procede su aplicación previo levantamiento de las observaciones que se adjuntan.	<b>X</b>
No procede su aplicación.	

**IV. OPINIÓN DE APLICABILIDAD**

Trujillo 06 de mayo 2022	18216501		942840327
<b>Lugar y fecha</b>	<b>DNI</b>	<b>Firma y sello del experto</b>	<b>Teléfono</b>

**Anexo N°34:** Validación del instrumento según: **FICHA DE OBSERVACION N°2**  
**VALIDACIÓN DEL INSTRUMENTO**

**I. DATOS GENERALES**

Apellidos y Nombres del especialista	Cargo o institución donde labora	Nombre del instrumento	Autor del instrumento
<b>Yanavilca Anticona Omar Cristhian</b>	Docente tiempo completo y Coordinador Responsabilidad Social Universitaria	Instrumento – Ficha de observación N°02	*Cardoza Moscol Karoline Sahili *Cunya Anastasio Ana Rosa
<b>TÍTULO LINEAMIENTOS DEL URBANISMO TÁCTICO EN LA HABITABILIDAD DE ESPACIOS DE SOCIALIZACIÓN EN EL AA.HH. MARISCAL ANDRÉS AVELINO CÁCERES – PIURA 2022</b>			

**II. ASPECTOS DE VALIDACIÓN**


1	2	3	4	5
Muy deficiente 0-20%	Deficiente 21-40%	Regular 41-60%	Buena 61-80%	Excelente 81-100%

INDICADORES	CRITERIOS	1	2	3	4	5
CLARIDAD	Los ítems están formulados con lenguaje apropiado, es decir, libre de ambigüedades				X	
OBJETIVIDAD	Los ítems tienen coherencia con la variable en todas sus dimensiones e indicadores tanto en su aspecto conceptual como operacional					X
ACTUALIDAD	El instrumento evidencia vigencia acorde con el conocimiento científico y tecnológico					X
ORGANIZACIÓN	El instrumento evidencia vigencia acorde con el conocimiento científico y tecnológico					X
SUFICIENCIA	Los ítems del instrumento comprenden los aspectos en cantidad y calidad					X
INTENSIONALIDAD	Los ítems del instrumento comprenden los aspectos en cantidad y calidad					X
CONSISTENCIA	Es adecuado para valorar las variables sus dimensiones e ítems					X
COHERENCIA	Existe coherencia entre los ítems, indicadores y las dimensiones					X
METODOLOGÍA	La estrategia responde a una metodología y diseño aplicados para lograr probar la hipótesis				X	
PERTINENCIA	El instrumento muestra la relación entre los componentes de la investigación y su adecuación a método científico					X

**III. OPCIÓN DE APLICABILIDAD**

<b>PROCEDE</b>	<b>(X)</b>
Procede su aplicación previo levantamiento de las observaciones que se adjuntan.	<b>X</b>
No procede su aplicación.	

**IV. OPINIÓN DE APLICABILIDAD**

Trujillo 06 de mayo 2022	18216501		942840327
<b>Lugar y fecha</b>	<b>DNI</b>	<b>Firma y sello del experto</b>	<b>Teléfono</b>

**Anexo N°35: Validación del instrumento según: FICHA DE OBSERVACION N°3**  
**VALIDACIÓN DEL INSTRUMENTO**

**I. DATOS GENERALES**

Apellidos y Nombres del especialista	Cargo o institución donde labora	Nombre del instrumento	Autor del instrumento
<b>Yanavilca Anticona Omar Cristhian</b>	Docente tiempo completo y Coordinador Responsabilidad Social Universitaria	Instrumento – Ficha de observación N°03	*Cardoza Moscol Karoline Sahili *Cunya Anastasio Ana Rosa
<b>TÍTULO LINEAMIENTOS DEL URBANISMO TÁCTICO EN LA HABITABILIDAD DE ESPACIOS DE SOCIALIZACIÓN EN EL AA.HH. MARISCAL ANDRÉS AVELINO CÁCERES – PIURA 2022</b>			

**II. ASPECTOS DE VALIDACIÓN**


1	2	3	4	5
Muy deficiente 0-20%	Deficiente 21-40%	Regular 41-60%	Buena 61-80%	Excelente 81-100%

INDICADORES	CRITERIOS	1	2	3	4	5
CLARIDAD	Los ítems están formulados con lenguaje apropiado, es decir, libre de ambigüedades					X
OBJETIVIDAD	Los ítems tienen coherencia con la variable en todas sus dimensiones e indicadores tanto en su aspecto conceptual como operacional					X
ACTUALIDAD	El instrumento evidencia vigencia acorde con el conocimiento científico y tecnológico					X
ORGANIZACIÓN	El instrumento evidencia vigencia acorde con el conocimiento científico y tecnológico					X
SUFICIENCIA	Los ítems del instrumento comprenden los aspectos en cantidad y calidad					X
INTENSIONALIDAD	Los ítems del instrumento comprenden los aspectos en cantidad y calidad					X
CONSISTENCIA	Es adecuado para valorar las variables sus dimensiones e ítems					X
COHERENCIA	Existe coherencia entre los ítems, indicadores y las dimensiones					X
METODOLOGÍA	La estrategia responde a una metodología y diseño aplicados para lograr probar la hipótesis					X
PERTINENCIA	El instrumento muestra la relación entre los componentes de la investigación y su adecuación a método científico					X

**III. OPCIÓN DE APLICABILIDAD**

<b>PROCEDE</b>	<b>(X)</b>
Procede su aplicación previo levantamiento de las observaciones que se adjuntan.	<b>X</b>
No procede su aplicación.	

**IV. OPINIÓN DE APLICABILIDAD**

Trujillo 06 de mayo 2022	18216501		942840327
<b>Lugar y fecha</b>	<b>DNI</b>	<b>Firma y sello del experto</b>	<b>Teléfono</b>

**Anexo N°36: Validación del instrumento según: FICHA DE OBSERVACION N°4**  
**VALIDACIÓN DEL INSTRUMENTO**

**I. DATOS GENERALES**

Apellidos y Nombres del especialista	Cargo o institución donde labora	Nombre del instrumento	Autor del instrumento
<b>Yanavilca Anticona Omar Cristhian</b>	Docente tiempo completo y Coordinador Responsabilidad Social Universitaria	Instrumento – Ficha de observación N°04	*Cardoza Moscol Karoline Sahili *Cunya Anastasio Ana Rosa
<b>TÍTULO LINEAMIENTOS DEL URBANISMO TÁCTICO EN LA HABITABILIDAD DE ESPACIOS DE SOCIALIZACIÓN EN EL AA.HH. MARISCAL ANDRÉS AVELINO CÁCERES – PIURA 2022</b>			

**II. ASPECTOS DE VALIDACIÓN**

1	2	3	4	5
Muy deficiente 0-20%	Deficiente 21-40%	Regular 41-60%	Buena 61-80%	Excelente 81-100%


INDICADORES	CRITERIOS	1	2	3	4	5
CLARIDAD	Los ítems están formulados con lenguaje apropiado, es decir, libre de ambigüedades					X
OBJETIVIDAD	Los ítems tienen coherencia con la variable en todas sus dimensiones e indicadores tanto en su aspecto conceptual como operacional					X
ACTUALIDAD	El instrumento evidencia vigencia acorde con el conocimiento científico y tecnológico					X
ORGANIZACIÓN	El instrumento evidencia vigencia acorde con el conocimiento científico y tecnológico					X
SUFICIENCIA	Los ítems del instrumento comprenden los aspectos en cantidad y calidad					X
INTENSIONALIDAD	Los ítems del instrumento comprenden los aspectos en cantidad y calidad					X
CONSISTENCIA	Es adecuado para valorar las variables sus dimensiones e ítems					X
COHERENCIA	Existe coherencia entre los ítems, indicadores y las dimensiones					X
METODOLOGÍA	La estrategia responde a una metodología y diseño aplicados para lograr probar la hipótesis					X
PERTINENCIA	El instrumento muestra la relación entre los componentes de la investigación y su adecuación a método científico					X



**III. OPCIÓN DE APLICABILIDAD**

<b>PROCEDE</b>	<b>(X)</b>
Procede su aplicación previo levantamiento de las observaciones que se adjuntan.	<b>X</b>
No procede su aplicación.	

**IV. OPINIÓN DE APLICABILIDAD**

Trujillo 06 de mayo 2022	18216501		942840327
<b>Lugar y fecha</b>	<b>DNI</b>	<b>Firma y sello del experto</b>	<b>Teléfono</b>

**Anexo N°37: Validación del instrumento según: FICHA DE CUESTIONARIO**  
**VALIDACIÓN DEL INSTRUMENTO**

**I. DATOS GENERALES**

Apellidos y Nombres del especialista	Cargo o institución donde labora	Nombre del instrumento	Autor del instrumento
<b>Yanavilca Anticona Omar Cristhian</b>	Docente tiempo completo y Coordinador Responsabilidad Social Universitaria	Cuestionario	*Cardoza Moscol Karoline Sahili *Cunya Anastasio Ana Rosa
<b>TÍTULO LINEAMIENTOS DEL URBANISMO TÁCTICO EN LA HABITABILIDAD DE ESPACIOS DE SOCIALIZACIÓN EN EL AA.HH. MARISCAL ANDRÉS AVELINO CÁCERES – PIURA 2022</b>			

**II. ASPECTOS DE VALIDACIÓN**


1	2	3	4	5
Muy deficiente 0-20%	Deficiente 21-40%	Regular 41-60%	Buena 61-80%	Excelente 81-100%

INDICADORES	CRITERIOS	1	2	3	4	5
CLARIDAD	Los ítems están formulados con lenguaje apropiado, es decir, libre de ambigüedades					X
OBJETIVIDAD	Los ítems tienen coherencia con la variable en todas sus dimensiones e indicadores tanto en su aspecto conceptual como operacional					X
ACTUALIDAD	El instrumento evidencia vigencia acorde con el conocimiento científico y tecnológico					X
ORGANIZACIÓN	El instrumento evidencia vigencia acorde con el conocimiento científico y tecnológico					X
SUFICIENCIA	Los ítems del instrumento comprenden los aspectos en cantidad y calidad					X
INTENSIONALIDAD	Los ítems del instrumento comprenden los aspectos en cantidad y calidad					X
CONSISTENCIA	Es adecuado para valorar las variables sus dimensiones e ítems					X
COHERENCIA	Existe coherencia entre los ítems, indicadores y las dimensiones					X
METODOLOGÍA	La estrategia responde a una metodología y diseño aplicados para lograr probar la hipótesis					X
PERTINENCIA	El instrumento muestra la relación entre los componentes de la investigación y su adecuación a método científico					X

**III. OPCIÓN DE APLICABILIDAD**

<b>PROCEDE</b>	<b>(X)</b>
Procede su aplicación previo levantamiento de las observaciones que se adjuntan.	<b>X</b>
No procede su aplicación.	

**IV. OPINIÓN DE APLICABILIDAD**

Trujillo 06 de mayo 2022	18216501		942840327
<b>Lugar y fecha</b>	<b>DNI</b>	<b>Firma y sello del experto</b>	<b>Teléfono</b>

**Anexo N°38: Validación del instrumento según: FICHA DE ANÁLISIS DOCUMENTAL**

**VALIDACIÓN DEL INSTRUMENTO**

**I. DATOS GENERALES**

Apellidos y Nombres del especialista	Cargo o institución donde labora	Nombre del instrumento	Autor del instrumento
Yanavilca Anticona Omar Cristhian	Docente tiempo completo y Coordinador Responsabilidad Social Universitaria	Ficha de análisis documental	*Cardoza Moscol Karoline Sahili *Cunya Anastasio Ana Rosa
<b>TÍTULO LINEAMIENTOS DEL URBANISMO TÁCTICO EN LA HABITABILIDAD DE ESPACIOS DE SOCIALIZACIÓN EN EL AA.HH. MARISCAL ANDRÉS AVELINO CÁCERES – PIURA 2022</b>			

**II. ASPECTOS DE VALIDACIÓN**

1	2	3	4	5
Muy deficiente 0-20%	Deficiente 21-40%	Regular 41-60%	Buena 61-80%	Excelente 81-100%

INDICADORES	CRITERIOS	1	2	3	4	5
CLARIDAD	Los ítems están formulados con lenguaje apropiado, es decir, libre de ambigüedades					X
OBJETIVIDAD	Los ítems tienen coherencia con la variable en todas sus dimensiones e indicadores tanto en su aspecto conceptual como operacional					X
ACTUALIDAD	El instrumento evidencia vigencia acorde con el conocimiento científico y tecnológico					X
ORGANIZACIÓN	El instrumento evidencia vigencia acorde con el conocimiento científico y tecnológico					X
SUFICIENCIA	Los ítems del instrumento comprenden los aspectos en cantidad y calidad					X
INTENSIONALIDAD	Los ítems del instrumento comprenden los aspectos en cantidad y calidad					X
CONSISTENCIA	Es adecuado para valorar las variables sus dimensiones e ítems					X
COHERENCIA	Existe coherencia entre los ítems, indicadores y las dimensiones					X
METODOLOGÍA	La estrategia responde a una metodología y diseño aplicados para lograr probar la hipótesis					X
PERTINENCIA	El instrumento muestra la relación entre los componentes de la investigación y su adecuación a método científico					X

**III. OPCIÓN DE APLICABILIDAD**

<b>PROCEDE</b>	<b>(X)</b>
Procede su aplicación previo levantamiento de las observaciones que se adjuntan.	<b>X</b>
No procede su aplicación.	

**IV. OPINIÓN DE APLICABILIDAD**

Trujillo 06 de mayo 2022	18216501		942840327
<b>Lugar y fecha</b>	<b>DNI</b>	<b>Firma y sello del experto</b>	<b>Teléfono</b>

## Anexo N°39: Validación del instrumento según: ENTREVISTA SEMIESTRUCTURADA

### VALIDACIÓN DEL INSTRUMENTO

#### I. DATOS GENERALES

Apellidos y Nombres del especialista	Cargo o institución donde labora	Nombre del instrumento	Autor del instrumento
Yanavilca Anticona Omar Cristhian	Docente tiempo completo y Coordinador Responsabilidad Social Universitaria	Entrevista	*Cardoza Moscol Karoline Sahili *Cunya Anastasio Ana Rosa
<b>TÍTULO LINEAMIENTOS DEL URBANISMO TÁCTICO EN LA HABITABILIDAD DE ESPACIOS DE SOCIALIZACIÓN EN EL AA.HH. MARISCAL ANDRÉS AVELINO CÁCERES – PIURA 2022</b>			

#### II. ASPECTOS DE VALIDACIÓN


1	2	3	4	5
Muy deficiente 0-20%	Deficiente 21-40%	Regular 41-60%	Buena 61-80%	Excelente 81-100%

INDICADORES	CRITERIOS	1	2	3	4	5
CLARIDAD	Los ítems están formulados con lenguaje apropiado, es decir, libre de ambigüedades					X
OBJETIVIDAD	Los ítems tienen coherencia con la variable en todas sus dimensiones e indicadores tanto en su aspecto conceptual como operacional					X
ACTUALIDAD	El instrumento evidencia vigencia acorde con el conocimiento científico y tecnológico					X
ORGANIZACIÓN	El instrumento evidencia vigencia acorde con el conocimiento científico y tecnológico					X
SUFICIENCIA	Los ítems del instrumento comprenden los aspectos en cantidad y calidad					X
INTENSIONALIDAD	Los ítems del instrumento comprenden los aspectos en cantidad y calidad					X
CONSISTENCIA	Es adecuado para valorar las variables sus dimensiones e ítems					X
COHERENCIA	Existe coherencia entre los ítems, indicadores y las dimensiones					X
METODOLOGÍA	La estrategia responde a una metodología y diseño aplicados para lograr probar la hipótesis					X
PERTINENCIA	El instrumento muestra la relación entre los componentes de la investigación y su adecuación a método científico					X

**III. OPCIÓN DE APLICABILIDAD**

<b>PROCEDE</b>	<b>(X)</b>
Procede su aplicación previo levantamiento de las observaciones que se adjuntan.	<b>X</b>
No procede su aplicación.	

**IV. OPINIÓN DE APLICABILIDAD**

Trujillo 06 de mayo 2022	18216501		942840327
<b>Lugar y fecha</b>	<b>DNI</b>	<b>Firma y sello del experto</b>	<b>Teléfono</b>

**Anexo N°40: Validación del instrumento según: FICHA DE OBSERVACION N°01**  
**VALIDACIÓN DEL INSTRUMENTO**

**I. DATOS GENERALES**

Apellidos y Nombres del especialista	Cargo o institución donde labora	Nombre del instrumento	Autor del instrumento
<b>LA ROSA BOGGIO DIEGO ORLANDO</b>	ARQUITECTO PROFESIONAL INDEPENDIENTE DOCENTE UNIVERSITARIO UPAO UCV	Ficha de observación N°01	*Cardoza Moscol Karoline Sahili *Cunya Anastacio Ana Rosa
<b>TÍTULO: LINEAMIENTOS DEL URBANISMO TÁCTICO EN LA HABITABILIDAD DE ESPACIOS DE SOCIALIZACIÓN EN EL AA.HH. MARISCAL ANDRÉS AVELINO CÁCERES – PIURA 2022</b>			

**II. ASPECTOS DE VALIDACIÓN**

1	2	3	4	5
Muy deficiente 0-20%	Deficiente 21-40%	Regular 41-60%	Buena 61-80%	Excelente 81-100%


INDICADORES	CRITERIOS					
		1	2	3	4	5
CLARIDAD	Los ítems están formulados con lenguaje apropiado, es decir, libre de ambigüedades			X		
OBJETIVIDAD	Los ítems tienen coherencia con la variable en todas sus dimensiones e indicadores tanto en su aspecto conceptual como operacional				X	
ACTUALIDAD	El instrumento evidencia vigencia acorde con el conocimiento científico y tecnológico				X	
ORGANIZACIÓN	El instrumento evidencia vigencia acorde con el conocimiento científico y tecnológico				X	
SUFICIENCIA	Los ítems del instrumento comprenden los aspectos en cantidad y calidad				X	
INTENSIONALIDAD	Los ítems del instrumento comprenden los aspectos en cantidad y calidad				X	
CONSISTENCIA	Es adecuado para valorar las variables sus dimensiones e ítems				X	
COHERENCIA	Existe coherencia entre los ítems, indicadores y las dimensiones				X	
METODOLOGÍA	La estrategia responde a una metodología y diseño aplicados para lograr probar la hipótesis				X	
PERTINENCIA	El instrumento muestra la relación entre los componentes de la investigación y su adecuación a método científico				X	



### III. OPCIÓN DE APLICABILIDAD

PROCEDE	(X)
Procede su aplicación previo levantamiento de las observaciones que se adjuntan.	X
No procede su aplicación.	

### IV. OPINIÓN DE APLICABILIDAD

Piura, 18-05-2022	00239747		972617482
<b>Lugar y fecha</b>	<b>DNI</b>	<b>Firma y sello del experto</b>	<b>Teléfono</b>

<https://orcid.org/0000-0001-9207-5963>

Arquitecto (UDCH), Magister en Gestión Pública (UCV), Master en Gerencia Publica (España); Candidato a Doctor en Planificación Pública y Privada (UNT); Candidato a Maestro en Gestión Pública (USMP); Egresado de la Maestría en Arquitectura Mención Planificación Urbana (UNP); Especialización en Urbanismo Sostenible (URP).

**Anexo N°41: Validación del instrumento según: FICHA DE OBSERVACION N°02**  
**VALIDACIÓN DEL INSTRUMENTO**

**I. DATOS GENERALES**

Apellidos y Nombres del especialista	Cargo o institución donde labora	Nombre del instrumento	Autor del instrumento
<b>LA ROSA BOGGIO DIEGO ORLANDO</b>	ARQUITECTO PROFESIONAL INDEPENDIENTE, DOCENTE UNIVERSITARIO UPAO UCV	Ficha de observación N°02	*Cardoza Moscol Karoline Sahili *Cunya Anastacio Ana Rosa
<b>TÍTULO: LINEAMIENTOS DEL URBANISMO TÁCTICO EN LA HABITABILIDAD DE ESPACIOS DE SOCIALIZACIÓN EN EL AA.HH. MARISCAL ANDRÉS AVELINO CÁCERES – PIURA 2022</b>			

**II. ASPECTOS DE VALIDACIÓN**


1	2	3	4	5
Muy deficiente 0-20%	Deficiente 21-40%	Regular 41-60%	Buena 61-80%	Excelente 81-100%

INDICADORES	CRITERIOS	1	2	3	4	5
CLARIDAD	Los ítems están formulados con lenguaje apropiado, es decir, libre de ambigüedades				X	
OBJETIVIDAD	Los ítems tienen coherencia con la variable en todas sus dimensiones e indicadores tanto en su aspecto conceptual como operacional				X	
ACTUALIDAD	El instrumento evidencia vigencia acorde con el conocimiento científico y tecnológico				X	
ORGANIZACIÓN	El instrumento evidencia vigencia acorde con el conocimiento científico y tecnológico				X	
SUFICIENCIA	Los ítems del instrumento comprenden los aspectos en cantidad y calidad				X	
INTENSIONALIDAD	Los ítems del instrumento comprenden los aspectos en cantidad y calidad				X	
CONSISTENCIA	Es adecuado para valorar las variables sus dimensiones e ítems				X	
COHERENCIA	Existe coherencia entre los ítems, indicadores y las dimensiones				X	
METODOLOGÍA	La estrategia responde a una metodología y diseño aplicados para lograr probar la hipótesis				X	
PERTINENCIA	El instrumento muestra la relación entre los componentes de la investigación y su adecuación a método científico				X	

**III. OPCIÓN DE APLICABILIDAD**

<b>PROCEDE</b>	<b>(X)</b>
Procede su aplicación previo levantamiento de las observaciones que se adjuntan.	X
No procede su aplicación.	

**IV. OPINIÓN DE APLICABILIDAD**

Piura, 18-05-2022	00239747		972617482
<b>Lugar y fecha</b>	<b>DNI</b>	<b>Firma y sello del experto</b>	<b>Teléfono</b>

<https://orcid.org/0000-0001-9207-5963>

Arquitecto (UDCH), Magister en Gestión Pública (UCV), Master en Gerencia Publica (España); Candidato a Doctor en Planificación Pública y Privada (UNT); Candidato a Maestro en Gestión Pública (USMP); Egresado de la Maestría en Arquitectura Mención Planificación Urbana (UNP); Especialización en Urbanismo Sostenible (URP).

**Anexo N°42: Validación del instrumento según: FICHA DE OBSERVACION N°3**  
**VALIDACIÓN DEL INSTRUMENTO**

**I. DATOS GENERALES**

Apellidos y Nombres del especialista	Cargo o institución donde labora	Nombre del instrumento	Autor del instrumento
<b>LA ROSA BOGGIO DIEGO ORLANDO</b>	ARQUITECTO PROFESIONAL INDEPENDIENTE DOCENTE UNIVERSITARIO UPAO UCV	Ficha de observación N°03	*Cardoza Moscol Karoline Sahili *Cunya Anastacio Ana Rosa
<b>TÍTULO: LINEAMIENTOS DEL URBANISMO TÁCTICO EN LA HABITABILIDAD DE ESPACIOS DE SOCIALIZACIÓN EN EL AA.HH. MARISCAL ANDRÉS AVELINO CÁCERES – PIURA 2022</b>			

**II. ASPECTOS DE VALIDACIÓN**


1	2	3	4	5
Muy deficiente 0-20%	Deficiente 21-40%	Regular 41-60%	Buena 61-80%	Excelente 81-100%

INDICADORES	CRITERIOS					
		1	2	3	4	5
CLARIDAD	Los ítems están formulados con lenguaje apropiado, es decir, libre de ambigüedades			X		
OBJETIVIDAD	Los ítems tienen coherencia con la variable en todas sus dimensiones e indicadores tanto en su aspecto conceptual como operacional				X	
ACTUALIDAD	El instrumento evidencia vigencia acorde con el conocimiento científico y tecnológico				X	
ORGANIZACIÓN	El instrumento evidencia vigencia acorde con el conocimiento científico y tecnológico				X	
SUFICIENCIA	Los ítems del instrumento comprenden los aspectos en cantidad y calidad				X	
INTENSIONALIDAD	Los ítems del instrumento comprenden los aspectos en cantidad y calidad				X	
CONSISTENCIA	Es adecuado para valorar las variables sus dimensiones e ítems				X	
COHERENCIA	Existe coherencia entre los ítems, indicadores y las dimensiones				X	
METODOLOGÍA	La estrategia responde a una metodología y diseño aplicados para lograr probar la hipótesis				X	
PERTINENCIA	El instrumento muestra la relación entre los componentes de la investigación y su adecuación a método científico				X	

**III. OPCIÓN DE APLICABILIDAD**

<b>PROCEDE</b>	<b>(X)</b>
Procede su aplicación previo levantamiento de las observaciones que se adjuntan.	X
No procede su aplicación.	

**IV. OPINIÓN DE APLICABILIDAD**

Piura, 18-05-2022	00239747		972617482
<b>Lugar y fecha</b>	<b>DNI</b>	<b>Firma y sello del experto</b>	<b>Teléfono</b>

<https://orcid.org/0000-0001-9207-5963>

Arquitecto (UDCH), Magister en Gestión Pública (UCV), Master en Gerencia Publica (España); Candidato a Doctor en Planificación Pública y Privada (UNT); Candidato a Maestro en Gestión Pública (USMP); Egresado de la Maestría en Arquitectura Mención Planificación Urbana (UNP); Especialización en Urbanismo Sostenible (URP).

**Anexo N°43 Validación del instrumento según: FICHA DE OBSERVACION N°4**  
**VALIDACIÓN DEL INSTRUMENTO**

**I. DATOS GENERALES**

Apellidos y Nombres del especialista	Cargo o institución donde labora	Nombre del instrumento	Autor del instrumento
<b>LA ROSA BOGGIO DIEGO ORLANDO</b>	ARQUITECTO PROFESIONAL INDEPENDIENTE DOCENTE UNIVERSITARIO UPAO UCV	Ficha de observación N°04	*Cardoza Moscol Karoline Sahili *Cunya Anastacio Ana Rosa
<b>TÍTULO: LINEAMIENTOS DEL URBANISMO TÁCTICO EN LA HABITABILIDAD DE ESPACIOS DE SOCIALIZACIÓN EN EL AA.HH. MARISCAL ANDRÉS AVELINO CÁCERES – PIURA 2022</b>			

**II. ASPECTOS DE VALIDACIÓN**


1	2	3	4	5
Muy deficiente 0-20%	Deficiente 21-40%	Regular 41-60%	Buena 61-80%	Excelente 81-100%

INDICADORES	CRITERIOS					
		1	2	3	4	5
CLARIDAD	Los ítems están formulados con lenguaje apropiado, es decir, libre de ambigüedades			X		
OBJETIVIDAD	Los ítems tienen coherencia con la variable en todas sus dimensiones e indicadores tanto en su aspecto conceptual como operacional				X	
ACTUALIDAD	El instrumento evidencia vigencia acorde con el conocimiento científico y tecnológico				X	
ORGANIZACIÓN	El instrumento evidencia vigencia acorde con el conocimiento científico y tecnológico				X	
SUFICIENCIA	Los ítems del instrumento comprenden los aspectos en cantidad y calidad				X	
INTENSIONALIDAD	Los ítems del instrumento comprenden los aspectos en cantidad y calidad				X	
CONSISTENCIA	Es adecuado para valorar las variables sus dimensiones e ítems				X	
COHERENCIA	Existe coherencia entre los ítems, indicadores y las dimensiones				X	
METODOLOGÍA	La estrategia responde a una metodología y diseño aplicados para lograr probar la hipótesis				X	
PERTINENCIA	El instrumento muestra la relación entre los componentes de la investigación y su adecuación a método científico				X	

**III. OPCIÓN DE APLICABILIDAD**

<b>PROCEDE</b>	<b>(X)</b>
Procede su aplicación previo levantamiento de las observaciones que se adjuntan.	X
No procede su aplicación.	

**IV. OPINIÓN DE APLICABILIDAD**

Piura, 18-05-2022	00239747		972617482
<b>Lugar y fecha</b>	<b>DNI</b>	<b>Firma y sello del experto</b>	<b>Teléfono</b>

<https://orcid.org/0000-0001-9207-5963>

Arquitecto (UDCH), Magister en Gestión Pública (UCV), Master en Gerencia Publica (España); Candidato a Doctor en Planificación Pública y Privada (UNT); Candidato a Maestro en Gestión Pública (USMP); Egresado de la Maestría en Arquitectura Mención Planificación Urbana (UNP); Especialización en Urbanismo Sostenible (URP).

**Anexo N°44: Validación del instrumento según: CUESTIONARIO**  
**VALIDACIÓN DEL INSTRUMENTO**

**I. DATOS GENERALES**

Apellidos y Nombres del especialista	Cargo o institución donde labora	Nombre del instrumento	Autor del instrumento
<b>LA ROSA BOGGIO DIEGO ORLANDO</b>	ARQUITECTO PROFESIONAL INDEPENDIENTE DOCENTE UNIVERSITARIO UPAO UCV	Cuestionario	*Cardoza Moscol Karoline Sahili *Cunya Anastacio Ana Rosa
<b>TÍTULO: LINEAMIENTOS DEL URBANISMO TÁCTICO EN LA HABITABILIDAD DE ESPACIOS DE SOCIALIZACIÓN EN EL AA.HH. MARISCAL ANDRÉS AVELINO CÁCERES – PIURA 2022</b>			

**II. ASPECTOS DE VALIDACIÓN**

1	2	3	4	5
Muy deficiente 0-20%	Deficiente 21-40%	Regular 41-60%	Buena 61-80%	Excelente 81-100%


INDICADORES	CRITERIOS	1	2	3	4	5
CLARIDAD	Los ítems están formulados con lenguaje apropiado, es decir, libre de ambigüedades				X	
OBJETIVIDAD	Los ítems tienen coherencia con la variable en todas sus dimensiones e indicadores tanto en su aspecto conceptual como operacional				X	
ACTUALIDAD	El instrumento evidencia vigencia acorde con el conocimiento científico y tecnológico				X	
ORGANIZACIÓN	El instrumento evidencia vigencia acorde con el conocimiento científico y tecnológico				X	
SUFICIENCIA	Los ítems del instrumento comprenden los aspectos en cantidad y calidad				X	
INTENSIONALIDAD	Los ítems del instrumento comprenden los aspectos en cantidad y calidad				X	
CONSISTENCIA	Es adecuado para valorar las variables sus dimensiones e ítems				X	
COHERENCIA	Existe coherencia entre los ítems, indicadores y las dimensiones				X	
METODOLOGÍA	La estrategia responde a una metodología y diseño aplicados para lograr probar la hipótesis				X	
PERTINENCIA	El instrumento muestra la relación entre los componentes de la investigación y su adecuación a método científico				X	



**III. OPCIÓN DE APLICABILIDAD**

<b>PROCEDE</b>	<b>(X)</b>
Procede su aplicación previo levantamiento de las observaciones que se adjuntan.	X
No procede su aplicación.	

**IV. OPINIÓN DE APLICABILIDAD**

Piura, 18-05-2022	00239747		972617482
Lugar y fecha	DNI	Firma y sello del experto	Teléfono

<https://orcid.org/0000-0001-9207-5963>

Arquitecto (UDCH), Magister en Gestión Pública (UCV), Master en Gerencia Publica (España); Candidato a Doctor en Planificación Pública y Privada (UNT); Candidato a Maestro en Gestión Pública (USMP); Egresado de la Maestría en Arquitectura Mención Planificación Urbana (UNP); Especialización en Urbanismo Sostenible (URP).

**Anexo N°45: Validación del instrumento según: FICHA DE ANÁLISIS DOCUMENTAL**

**VALIDACIÓN DEL INSTRUMENTO**

**I. DATOS GENERALES**

Apellidos y Nombres del especialista	Cargo o institución donde labora	Nombre del instrumento	Autor del instrumento
LA ROSA BOGGIO DIEGO ORLANDO	ARQUITECTO PROFESIONAL INDEPENDIENTE DOCENTE UNIVERSITARIO UPAO UCV	Ficha de análisis documental	*Cardoza Moscol Karoline Sahili *Cunya Anastacio Ana Rosa
<b>TÍTULO: LINEAMIENTOS DEL URBANISMO TÁCTICO EN LA HABITABILIDAD DE ESPACIOS DE SOCIALIZACIÓN EN EL AA.HH. MARISCAL ANDRÉS AVELINO CÁCERES – PIURA 2022</b>			

**II. ASPECTOS DE VALIDACIÓN**


1	2	3	4	5
Muy deficiente 0-20%	Deficiente 21-40%	Regular 41-60%	Buena 61-80%	Excelente 81-100%

INDICADORES	CRITERIOS	1	2	3	4	5
CLARIDAD	Los ítems están formulados con lenguaje apropiado, es decir, libre de ambigüedades				X	
OBJETIVIDAD	Los ítems tienen coherencia con la variable en todas sus dimensiones e indicadores tanto en su aspecto conceptual como operacional				X	
ACTUALIDAD	El instrumento evidencia vigencia acorde con el conocimiento científico y tecnológico				X	
ORGANIZACIÓN	El instrumento evidencia vigencia acorde con el conocimiento científico y tecnológico				X	
SUFICIENCIA	Los ítems del instrumento comprenden los aspectos en cantidad y calidad				X	
INTENSIONALIDAD	Los ítems del instrumento comprenden los aspectos en cantidad y calidad				X	
CONSISTENCIA	Es adecuado para valorar las variables sus dimensiones e ítems				X	
COHERENCIA	Existe coherencia entre los ítems, indicadores y las dimensiones				X	
METODOLOGÍA	La estrategia responde a una metodología y diseño aplicados para lograr probar la hipótesis				X	
PERTINENCIA	El instrumento muestra la relación entre los componentes de la investigación y su adecuación a método científico				X	

**III. OPCIÓN DE APLICABILIDAD**

<b>PROCEDE</b>	<b>(X)</b>
Procede su aplicación previo levantamiento de las observaciones que se adjuntan.	X
No procede su aplicación.	

**IV. OPINIÓN DE APLICABILIDAD**

Piura, 18-05-2022	00239747		972617482
<b>Lugar y fecha</b>	<b>DNI</b>	<b>Firma y sello del experto</b>	<b>Teléfono</b>

<https://orcid.org/0000-0001-9207-5963>

Arquitecto (UDCH), Magister en Gestión Pública (UCV), Master en Gerencia Publica (España); Candidato a Doctor en Planificación Pública y Privada (UNT); Candidato a Maestro en Gestión Pública (USMP); Egresado de la Maestría en Arquitectura Mención Planificación Urbana (UNP); Especialización en Urbanismo Sostenible (URP).

**Anexo N°46:** Validación del instrumento según: **ENTREVISTA SEMIESTRUCTURADA**

**VALIDACIÓN DEL INSTRUMENTO**

**V. DATOS GENERALES**

Apellidos y Nombres del especialista	Cargo o institución donde labora	Nombre del instrumento	Autor del instrumento
LA ROSA BOGGIO DIEGO ORLANDO	ARQUITECTO PROFESIONAL INDEPENDIENTE DOCENTE UNIVERSITARIO UPAO UCV	Entrevista Semiestructurada	*Cardoza Moscol Karoline Sahili *Cunya Anastacio Ana Rosa
<b>TÍTULO: LINEAMIENTOS DEL URBANISMO TÁCTICO EN LA HABITABILIDAD DE ESPACIOS DE SOCIALIZACIÓN EN EL AA.HH. MARISCAL ANDRÉS AVELINO CÁCERES – PIURA 2022</b>			

**VI. ASPECTOS DE VALIDACIÓN**

1	2	3	4	5
Muy deficiente 0-20%	Deficiente 21-40%	Regular 41-60%	Buena 61-80%	Excelente 81-100%

INDICADORES	CRITERIOS	1	2	3	4	5
CLARIDAD	Los ítems están formulados con lenguaje apropiado, es decir, libre de ambigüedades				X	
OBJETIVIDAD	Los ítems tienen coherencia con la variable en todas sus dimensiones e indicadores tanto en su aspecto conceptual como operacional				X	
ACTUALIDAD	El instrumento evidencia vigencia acorde con el conocimiento científico y tecnológico				X	
ORGANIZACIÓN	El instrumento evidencia vigencia acorde con el conocimiento científico y tecnológico				X	
SUFICIENCIA	Los ítems del instrumento comprenden los aspectos en cantidad y calidad				X	
INTENSIONALIDAD	Los ítems del instrumento comprenden los aspectos en cantidad y calidad				X	
CONSISTENCIA	Es adecuado para valorar las variables sus dimensiones e ítems				X	
COHERENCIA	Existe coherencia entre los ítems, indicadores y las dimensiones				X	
METODOLOGÍA	La estrategia responde a una metodología y diseño aplicados para lograr probar la hipótesis				X	
PERTINENCIA	El instrumento muestra la relación entre los componentes de la investigación y su adecuación a método científico				X	

VII. OPCIÓN DE APLICABILIDAD

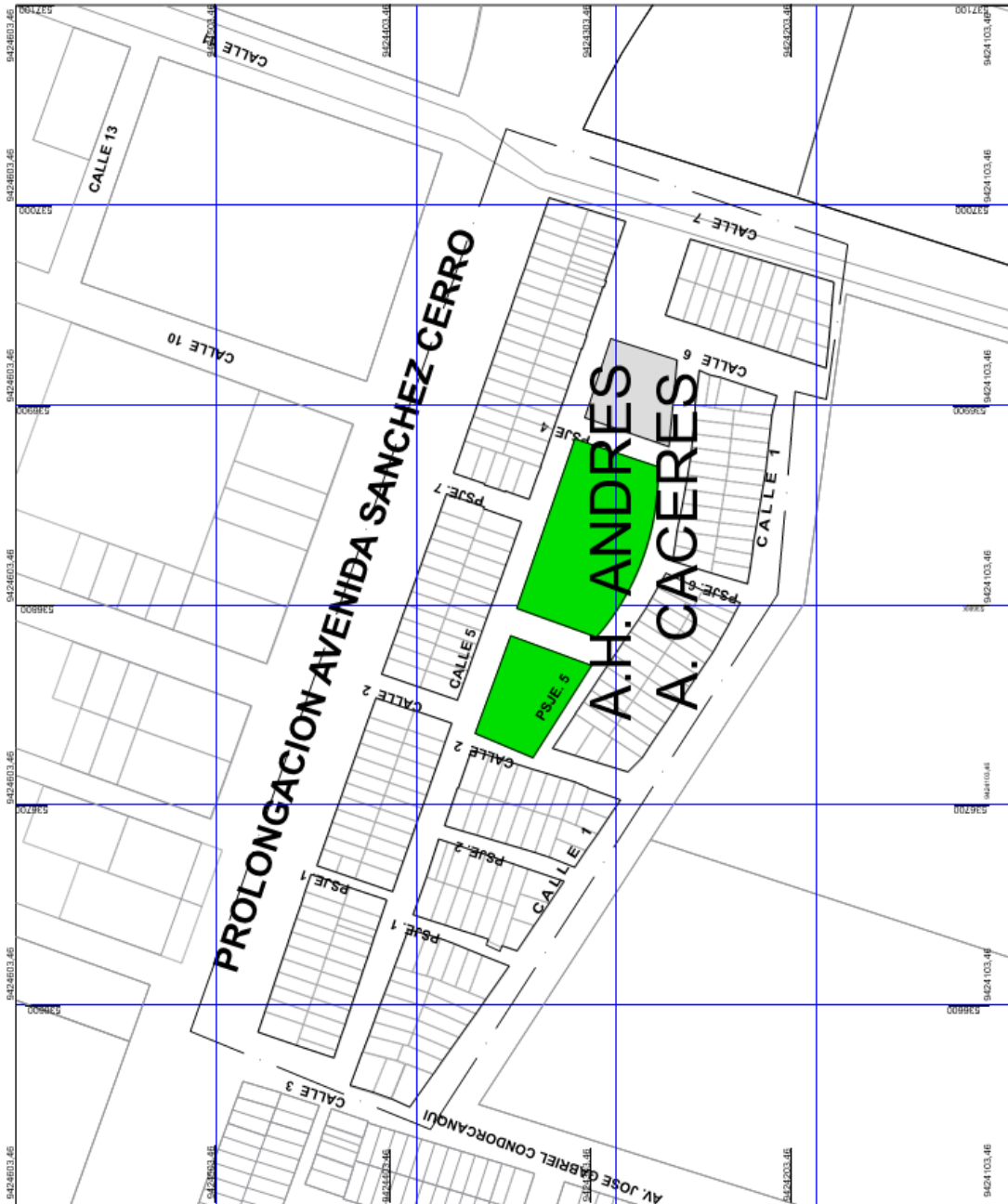
PROCEDE	(X)
Procede su aplicación previo levantamiento de las observaciones que se adjuntan.	X
No procede su aplicación.	

VIII. OPINIÓN DE APLICABILIDAD

Piura, 18-05-2022	00239747		972617482
Lugar y fecha	DNI	Firma y sello del experto	Teléfono

<https://orcid.org/0000-0001-9207-5963>



Arquitecto (UDCH), Magister en Gestión Pública (UCV), Master en Gerencia Publica (España); Candidato a Doctor en Planificación Pública y Privada (UNT); Candidato a Maestro en Gestión Pública (USMP); Egresado de la Maestría en Arquitectura Mención Planificación Urbana (UNP); Especialización en Urbanismo Sostenible (URP).



**FIGURA 1:** Ubicación del sector a intervenir del punto de origen de las coordenadas cartesianas.

**Fuente:** Con referencia al plano de la municipalidad del Distrito Veintiséis de Octubre

**Leyenda:**

-  Uso de suelos otros usos
-  Uso de suelo recreación pública



**FIGURA 2:** A.V Sánchez Cerro

**Fuente:** Elaboración propia

**NOTA:** Principal vía que se encuentra delimitando el AA. HH en estudio.



**FIGURA 3:** Límite Calle 6

**Fuente:** Elaboración propia

**NOTA:** Vía secundaria que está delimitando el AA. HH en estudio.



**FIGURA 4:** Calle 3

**Fuente:** Elaboración propia

**NOTA:** Otra de las vías secundarias que está delimitando al AA. HH en estudio.



**Anexo 48:** Levantamiento de: Ficha de observación



**FIGURA 5:** Parque sector norte

**Fuente:** Elaboración propia

**NOTA:** Levantamiento de fichas de observación.



**FIGURA 6:** Parque sector este

**Fuente:** Elaboración propia

**NOTA:** Levantamiento de fichas de observación.



**FIGURA 7:** Calle 2

**Fuente:** Elaboración propia

**NOTA:** Levantamiento de fichas de observación.



**FIGURA 8:** Calle 1

**Fuente:** Elaboración propia

**NOTA:** Levantamiento de fichas de observación.



**FIGURA 9:** Calle 5

**Fuente:** Elaboración propia

**NOTA:** Levantamiento de fichas de observación.



**FIGURA 10:** Av. Sánchez Cerro

**Fuente:** Elaboración propia

**NOTA:** Levantamiento de fichas de observación.

**Anexo 49:** Evidencia de aplicación de: Cuestionario



**FIGURA 11:** Cuestionario

**Fuente:** Elaboración propia  
**NOTA:** Evidencia - cuestionario.



**FIGURA 12:** Cuestionario

**Fuente:** Elaboración propia  
**NOTA:** Evidencia - cuestionario.



**FIGURA 13:** Cuestionario

**Fuente:** Elaboración propia  
**NOTA:** Evidencia - cuestionario.



**FIGURA 14:** Cuestionario

**Fuente:** Elaboración propia  
**NOTA:** Evidencia - cuestionario.



**FIGURA 15:** Cuestionario

**Fuente:** Elaboración propia  
**NOTA:** Evidencia - cuestionario.



**FIGURA 16:** Cuestionario

**Fuente:** Elaboración propia  
**NOTA:** Evidencia - cuestionario.



**FIGURA 17:** Cuestionario

**Fuente:** Elaboración propia  
**NOTA:** Evidencia - cuestionario.



**FIGURA 18:** Cuestionario

**Fuente:** Elaboración propia  
**NOTA:** Evidencia - cuestionario.



**FIGURA 19:** Cuestionario

**Fuente:** Elaboración propia  
**NOTA:** Evidencia - cuestionario.



**FIGURA 20:** Cuestionario

**Fuente:** Elaboración propia  
**NOTA:** Evidencia - cuestionario.





**UNIVERSIDAD CÉSAR VALLEJO**

**FACULTAD DE INGENIERÍA Y ARQUITECTURA  
ESCUELA PROFESIONAL DE ARQUITECTURA**

### **Declaratoria de Autenticidad del Asesor**

Yo, FERNANDEZ SANTOS DIANA YESSENIA, docente de la FACULTAD DE INGENIERÍA Y ARQUITECTURA de la escuela profesional de ARQUITECTURA de la UNIVERSIDAD CÉSAR VALLEJO SAC - PIURA, asesor de Tesis titulada: "Lineamientos del urbanismo táctico en la habitabilidad de espacios de socialización en el AA. HH Mariscal Andrés Avelino Cáceres- Piura 2022.", cuyos autores son CARDOZA MOSCOL KAROLINE SAHILI, CUNYA ANASTACIO ANA ROSA, constato que la investigación tiene un índice de similitud de 10.00%, verificable en el reporte de originalidad del programa Turnitin, el cual ha sido realizado sin filtros, ni exclusiones.

He revisado dicho reporte y concluyo que cada una de las coincidencias detectadas no constituyen plagio. A mi leal saber y entender la Tesis cumple con todas las normas para el uso de citas y referencias establecidas por la Universidad César Vallejo.

En tal sentido, asumo la responsabilidad que corresponda ante cualquier falsedad, ocultamiento u omisión tanto de los documentos como de información aportada, por lo cual me someto a lo dispuesto en las normas académicas vigentes de la Universidad César Vallejo.

PIURA, 14 de Julio del 2022

<b>Apellidos y Nombres del Asesor:</b>	<b>Firma</b>
FERNANDEZ SANTOS DIANA YESSENIA <b>DNI:</b> 44754248 <b>ORCID:</b> 0000-0001-8542-6235	Firmado electrónicamente por: DFERNANDEZS el 15-07-2022 13:47:04

Código documento Trilce: TRI - 0343702