



UNIVERSIDAD CÉSAR VALLEJO

FACULTAD DE CIENCIAS EMPRESARIALES
ESCUELA PROFESIONAL DE ADMINISTRACIÓN
EN TURISMO Y HOTELERÍA

Potencial Turístico del distrito de Incahuasi de la provincia de Ferreñafe,
Región de Lambayeque, 2021

TESIS PARA OBTENER EL TÍTULO PROFESIONAL DE:

Licenciada en Administración en Turismo y Hotelería

AUTORAS:

León Palacios, Lizbeth Denys(orcid.org/0000-0001-9083-3492)

Sevilla Gonzales, Jahayra Marleny (orcid.org/0000-0003-2565-7925)

ASESOR:

Mg. Ruiz Palacios, Miguel Angel (orcid.org/0000-0002-0850-0179)

LÍNEA DE INVESTIGACIÓN

Patrimonio y Recursos Turísticos

LÍNEA DE RESPONSABILIDAD SOCIAL UNIVERSITARIA

Enfoque de género, inclusión social y diversidad cultural

LIMA - PERÚ

2021

Dedicatoria

Dedico esta tesis a mi madre que me apoyó y siempre estuvo conmigo en toda mi carrera universitaria, a mis hermanos que siempre me apoyaron y me alentaron para lograr salir adelante.
León Palacios, Denys

Este trabajo está dedicado especialmente a mi madre y mis hermanos que me apoyaron y me brindaron su confianza para salir adelante, a mi abuelita que siempre estuvo a mi lado aconsejándome para hacer de mí una buena profesional.
Sevilla Gonzales, Jahayra.

Agradecimiento

Quiero agradecer principalmente a Dios por darme fuerza y culminar mi carrera, a mi docente quién con sus conocimientos y guía nos ayudó a culminar esta tesis, finalmente a mi familia que siempre apostaron por mí.

León Palacios, Denys

Agradezco a Dios por permitirme cumplir una de mis metas propuestas, a los docentes de la universidad que han intervenido durante mi formación como una profesional y a los pobladores del distrito de Incahuasi que nos apoyaron en este trabajo.

Sevilla Gonzales, Jahayra

ÍNDICE DE CONTENIDOS

Dedicatoria	ii
Agradecimiento.....	iii
Índice de tablas.....	v
Índice de figuras	vi
Resumen	vii
Abstract	viii
I. INTRODUCCIÓN.....	1
II. MARCO TEÓRICO	5
III. METODOLOGÍA	13
3.1 Tipo y diseño de investigación.....	14
3.2 Categorías, Subcategorías y matriz de categorización apriorística	14
3.3. Escenario de estudio	14
3.5. Técnicas e instrumentos de recolección de datos.....	15
3.6. Procedimientos.....	15
3.7. Rigor científico.....	16
3.8. Método de análisis de datos	16
3.9. Aspectos éticos	16
IV. RESULTADOS Y DISCUSIÓN.....	17
V. CONCLUSIONES	28
VI. RECOMENDACIONES	31
REFERENCIAS	34
ANEXOS	

ÍNDICE DE TABLAS

Tabla 1: Juicio de Expertos

ANEXOS

Tabla 2: Matriz de Categorización Apriorística

Tabla 3: Matriz de Operacionalización

Tabla 4: Categoría de Recurso Turístico

Tabla 5: Categoría Planta Turística

Tabla 6: Categoría Infraestructura Turística

Tabla 7: Categoría Comunidad Receptora

Tabla 8: Resultado de Recurso Turístico

Tabla 9: Resultado de Planta Turística

Tabla 10: Resultado de Infraestructura Turística

Tabla 11: Resultado de Comunidad Receptora

ÍNDICE DE FIGURAS

Figura 1: Validación de Expertos

RESUMEN

La presente investigación tuvo como objetivo general analizar el potencial turístico del distrito de Incahuasi de la provincia de Ferreñafe, Región de Lambayeque, 2021. La metodología que se utilizó fue de enfoque cualitativo de tipo básica y con un diseño fenomenológico, en donde se usó la técnica de la entrevista que fue aplicada a los pobladores del distrito Incahuasi, como instrumentos de recolección de datos se usó la guía de entrevista y ficha de observación lo cual se logró obtener buena información sobre sus recursos naturales y culturales, planta e infraestructura turística y comunidad receptora para el desarrollo de la investigación. Como conclusión se manifiesta que Incahuasi presenta un gran potencial turístico mediante sus recursos turísticos que aún faltan ser inventariados turísticamente para realizar diferentes tipos de turismo como: Turismo vivencial, fotográfico, místico, entre otros. Por otra parte, en cuanto planta e infraestructura turística se encuentra en un estado accesible y que aún faltan mejorar, asimismo la comunidad receptora presenta interés en formar parte del desarrollo turístico de la zona.

Palabras Claves: Potencial Turístico, Recurso Turístico, Planta turística, Infraestructura turística y Comunidad receptora.

ABSTRACT

The present research had as a general objective to analyze the tourist potential of the Incahuasi district of the Ferreñafe province, Lambayeque Region, 2021. The methodology used was a qualitative approach of a basic type and with a phenomenological design, where the Interview technique that was applied to the inhabitants of the Incahuasi district, as data collection instruments, the interview guide and observation sheet were used, which was able to obtain good information about their natural and cultural resources, plant and tourist infrastructure and community recipient for the development of the research. As a conclusion, it is stated that Incahuasi has a great tourist potential through its tourist resources that still need to be tourist inventoried to carry out different types of tourism such as: Experiential, photographic, mystical tourism, among others. On the other hand, in terms of plant and tourist infrastructure it is in an accessible state and that still needs to be improved, likewise the host community is interested in being part of the tourist development of the area.

Keywords: Tourist Potential, Tourist Resource, Tourist Plant, Tourist Infrastructure and Host Community.

I. INTRODUCCIÓN

El turismo constituye uno de los principales sectores económicos a nivel mundial. Esta actividad es una fuente de oportunidades para la modernización socioeconómica y cultural de una región, país, localidad etc., siendo el patrimonio un componente importante de congruencia social por las significativas comprensiones a las que afecta. (Salvador, 2016). En sí mismo, la actividad turística ofrece también alojamiento, movilidad, agencias de viaje, operadores turísticos, etc. Sin embargo, una de las principales dificultades con las que afrontan las entidades a la hora de una toma de decisión en políticas concretas, es la falta de información clara, continua, concreta y objetiva sobre la potencialidad del turismo en un destino.

A nivel Internacional, hasta el mes de marzo del año 2020 la visita de 67 millones de turistas se redujo provocando una crisis económica a 80.000 millones de dólares, debido a la pandemia de COVID- 19 se ha provocado un declive anual en el sector turístico de aproximadamente 22% en las restricciones de viaje, el cierre de aeropuertos y fronteras en numerosos países a principios del año 2020. En Europa es más notorio el impacto con -22 millones de llegadas, lo que significa que es un número muy elevado y según los expertos indicaron que posiblemente la demanda se esté recuperando a inicios de este año 2021 (Organización Mundial del Turismo, 2020).

A nivel Nacional, en los últimos años Perú ha mostrado resultados positivos en su desarrollo turístico convirtiéndose en un factor muy importante a nivel económico, social, cultural y ambiental sacando provecho de su potencial turístico, recursos, historia y bellezas naturales que tiene en diversos lugares. Es por ello que el World Travel Awards lo reconoce como el mejor destino gastronómico y cultural. (MINCETUR, 2015). Por otro lado, el Diario Gestión (2019), indica que en el primer semestre del 2019 el flujo de llegadas de turistas internacionales a Perú aumentó a 1.9% comparado con el año anterior ya que representa a 40, 461 turistas, siendo esta una cifra bastante positiva para el país mostrando más de la mitad de arribos de los visitantes de otros países.

La región de Lambayeque es aficionada a la actividad turística, según el Plan Estratégico Regional de Turismo (2019 - 2025). Además, ENVIR (2017 - 2018) menciona que, el 52,5% de los pobladores urbanos realizaron excursión interna, donde el gasto estimado por persona es de S/71 durante su última estadía y realiza sus visitas en la siguiente proporción; el 81,9% en Chiclayo, 11,8% en Lambayeque y el 4,1% en Ferreñafe, pero debido a la realidad actual, el flujo de turistas se ha reducido, ya que los complejos arqueológicos, los museos, las áreas naturales, se encuentran cerradas debido a la pandemia COVID-19. En tal sentido, el mayor problema al que se enfrenta es las asistencias visitantes a los lugares más concurridos, como, museos o zonas de legado histórico, sin tomar en cuenta que Lambayeque cuenta con un gran valor y riqueza que podría satisfacer mucho más al turista. Es por ello que no logran explotar otros recursos históricos y culturales que presenta toda la región, donde aparentemente implican aspectos sin entidad, que se pueden explicar entre sí desde nuestra diversidad cultural, étnica, racial y lingüística.

En efecto, bajo las explicaciones antes aludidas surge la necesidad de investigar sobre la potencialidad turística del distrito de Incahuasi de la provincia Ferreñafe, planteando como problema general ¿Cómo es el potencial turístico del distrito de Incahuasi de la provincia Ferreñafe Región de Lambayeque, 2021? y como problemas específicos: ¿Qué recursos turísticos posee el distrito de Incahuasi para fortalecer en la actividad turística?, ¿Cuál es la situación actual en la que se encuentra la planta turística del distrito de Incahuasi?, ¿Cómo es la infraestructura turística que posee el distrito de Incahuasi para prestar servicios turísticos? y por último ¿Cómo es la participación de la comunidad receptora ante la actividad turística del distrito de Incahuasi?

La presente investigación tiene una justificación teórica relacionada al potencial turístico donde contribuirá a las nuevas generaciones que desean tener conocimiento respecto al estudio científico. La teoría general de potencial turístico se fundamenta con el desarrollo local, ya que es una propuesta muy importante para impulsar el turismo de la mano con la comunidad local, con proyectos de emprendimiento arriesgando una economía solidaria (Balastrieri, 2003). Este sustento teórico permitirá

ampliar el fenómeno de estudio en el campo académico, empresarial y en el sector de servicios turísticos.

Del mismo modo la justificación práctica, permitirá analizar la problemática bajo estudio, así como diagnosticar los recursos potenciales turísticos con los que cuenta el distrito de Incahuasi para fortalecer, fomentar y difundir su actividad turística. Asimismo, la justificación metodológica de este trabajo servirá como aporte científico a futuros investigadores, además se sustentará con un enfoque cualitativo y proporcionará un instrumento que será validado por expertos.

Se planteó como objetivo general para la presente investigación: Analizar el potencial turístico del distrito de Incahuasi de la provincia de Ferreñafe, Región de Lambayeque, 2021 y como objetivos específicos: Identificar los recursos turísticos que posee el distrito de Incahuasi para fortalecer en la actividad turística, Identificar la situación actual en la que se encuentra la planta turística del distrito de Incahuasi, Analizar la infraestructura turística que posee el distrito de Incahuasi para prestar servicios turísticos y por último Conocer la participación de la comunidad receptora ante la actividad turística en el distrito de Incahuasi.

II. MARCO TEÓRICO

El potencial turístico es considerado por la valoración de todo elemento natural, histórico y cultural para así aumentar el flujo de visitas identificando las características, cualidades y atributos con las que poseen los recursos. Asimismo, el potencial de la provincia de Ferreñafe ha ido aumentando significativamente gracias a sus valiosos vestigios históricos de la época preincaica, siendo el Santuario Histórico Bosque de Pomac y el Museo Nacional Sicán uno de los atractivos con potencial más promocionado y reconocido de la región Lambayeque (PERTUR, 2019; Galindo, 2018; Cárdenas, 2017; Covarrubias, 2015). Por lo contrario, dichos autores en mención indican que no sólo es basarse en aquellos recursos con la que cuenta el destino, sino en otros componentes necesarios que hagan posible el desarrollo de la actividad turística (Galindo, 2018 y Cárdenas, 2017).

Según Vendramini (2018), el potencial turístico en una localidad es necesario contar con los recursos, eventos programados, infraestructuras adecuadas, servicios básicos que brindan para realizar distintas actividades. Como también se evalúa qué se debe tomar en cuenta la revaloración de los habitantes de la comunidad con respecto al desarrollo de una región (Aguilar y Aguilar, 2015). Finalmente, el aprovechamiento sustentable de los atractivos naturales (Chalacán, 2017).

Por otro lado, los potenciales turísticos que en diversas zonas se tomaron en cuenta fueron por la gran variedad de recursos naturales y culturales que existe, las condiciones de accesibilidad, como también los equipamientos, infraestructura e instalaciones (Andrade, 2017). Es por ello que, es necesario evaluar al entorno para el desarrollo turístico, haciendo el mantenimiento correspondiente (Santos, 2018). También, sacar provecho del potencial turístico, logrando aumentar la afluencia de turistas y generar ingresos económicos de la comunidad involucrada, ya que su interés en la participación de las actividades turísticas e identidad cultural son un factor muy importante para el lugar (Martínez, 2019; Gonzales, 2017 y Cárdenas, 2017).

El recurso turístico está conformado por la naturaleza o manipulado por el ser humano representando un significado histórico-cultural, ya sea material e inmaterial constituyendo como base de un producto turístico para generar gran cantidad de

visitas e intereses del turista (Cabrera y Cuyán, 2018; MINCETUR, 2018; Olmos y García, 2016). De tal manera, los recursos turísticos son fundamentales para la actividad turística del destino, mostrando sus peculiaridades podría favorecer la atracción de los visitantes, en ello estos recursos naturales y culturales deberían contar con una buena gestión para su protección y promoción turística (Sectur, 2002, como se cita en Gonzales, 2017). Asimismo, definen a atractivo con recurso turístico como elemento natural, objeto cultural o hecho social mientras haya un adecuado aprovechamiento turístico, puede ser un factor importante para motivar al turista a desplazarse (Ramírez y Zimmermann, 1957, como se citó en Navarro, 2015).

Están categorizados: por un lado, recurso turístico natural, donde es todo elemento geomorfológico o biofísico, no es creado sino modificado por el hombre y se destaca por diferentes características físicas naturales haciendo posible de que sea visitado por los turistas. Asimismo, recurso turístico cultural, estos son creados por el hombre haciendo de gran importancia para lograr captar al visitante, estas pueden ser históricos donde manifiesta la cultura de otra época y contemporáneas donde son creados en el momento actual con el objetivo de brindar un servicio atractivo al visitante (Santos, 2016).

Puesto que en la provincia de Ferreñafe existe gran diversidad de atractivos turísticos como el Museo Nacional Sicán y el Santuario Histórico Bosque de Pómac, que logran cumplir las expectativas del visitante con un aproximado de 21 recursos inventariados, acontecimientos programados, sitios naturales, folklore, realizaciones artísticas, manifestaciones culturales (MINCETUR, 2016; Campos y Mechan, 2018). Además, existen otros atractivos culturales que faltan explotar como por ejemplo: en la zona andina de Incahuasi se encuentra el Refugio de Vida Silvestre Laquipampa donde es un lugar ideal con gran diversidad biológica para poder observar animales silvestres desde su hábitat, La Iglesia San Pablo de Incahuasi que se caracteriza por su notable estructuración representativa de la tradición comunal, el Festival Folklórico “Incahuasi Takin” es una fiesta patronal en honor a la Virgen de las Mercedes, también Las Ruinas y el cerro de Marayhuaca, Canales y Caminos del Inca, Mirador de Incahuasi,

Bosque de piedras, las piedras grabadas de Cochapampa, Laguna Tembladera, La cascada de Moyán, Cerro Yachapa, entre otros. (SERNANP, s.f. y Ministerio de Cultura, 2017).

Un recurso turístico se logra identificar y aprovechar de manera sostenible para contribuir en el desarrollo turístico de la zona en la que se manifiesta su cultura y costumbres para generar una identidad y gubernamental de la región (Paz, 2018). Haciendo uso de los recursos tanto culturales como naturales para lograr complacer al turista (Moriano, 2019). Logrando tener la capacidad para promover el desplazamiento turístico (Rivera, 2017).

La planta turística es un buen equipamiento e instalación físico para brindar un servicio, es el soporte para el turismo ya que es fundamental para facilitar la permanencia en el destino al turista, también le facilitará desplazarse de un lugar a otro para satisfacerse gracias a los atractivos y el desarrollo de diversas actividades que le brinda el lugar visitado. Según Quesada (2007, como se citó en Gonzales 2017), la planta turística está compuesta por todo los servicios básicos y necesarios para el disfrute y una experiencia distinta que el turista requiere. Es por ello que las empresas turísticas proporcionan: hoteles, restaurantes, agencias de viajes y transportes turísticos. Este subconjunto está conformado por establecimientos de hospedaje, operador de turismo, restaurantes; transporte turístico; centros de esparcimiento, recreación y diversión, miradores, teleféricos, bazar de recuerdos; alquiler de vehículos, etc. atrayendo la atención del visitante (Chumán, 2020; Boullón, 2006; Haullón 2006; Quesada, 2005; Villena, 1987).

La planta turística son instalaciones con las que se debe contar dependiendo de la segmentación de mercado y calidad que se va a ofrecer para un buen desarrollo turístico privado. Ejemplo: Centros de entretenimiento, operadores turísticos, restaurantes y establecimientos de hospedaje (Mincetur, 2014; Mincetur 2011). De igual forma, todos los prestadores de servicios conforman una planta turística para agencias de viajes, hoteles y restaurantes (Quesada, 2010, como se citó en Segura, 2015). Es por ello que Bonilla (2007), define a Hospedaje como un lugar para pernoctar fuera y distinto a lo de su domicilio habitual. Restaurantes, a las empresas que prestan

servicio de alimentos y bebidas típicas de la zona y finalmente, transporte turístico, que se divide en tres categorías, terrestre, acuático y aéreo.

De igual manera el departamento de Lambayeque, la provincia de Ferreñafe, el Museo Nacional de Sicán y el Santuario histórico Bosque de Pómac cuentan con los servicios turísticos básicos, ya que estos son recursos más reconocidos y ya posicionados en el mercado turístico; sin embargo uno de los mayores problemas es que no cuenta con facilitadores turísticos como agencias de viaje, también carece de un servicio de calidad en las empresas de restaurantes que se encuentran a los alrededores de los mercados para brindar al turista ya que no cumplen con algunas normas sanitarias mínimos que se les exige. Por otra parte, las rutas aún no han sido actualizadas ni mejoradas ocasionando una baja en la demanda actual, las ofertas turísticas no se encuentran actualizadas con las tendencias que requieren los visitantes para superar sus expectativas (Cajo y Zuloeta, 2018; Cieza, et al. 2016).

Por lo tanto, la planta turística consta de elementos básicos que necesita el turista al visitar un lugar (Aldave, 2019). Para establecer a la planta turística en el desarrollo territorial se debe tomar en cuenta un plan turístico de servicio para ofrecer al turista como hospedaje, alimentación y actividades de recreación para así hacer de más importancia (Yoctún, 2018) y vele por la satisfacción del turista logrando generar mejores ingresos (Zevallos, 2017).

La infraestructura turística es un componente del producto turístico que está compuesto por dispositivos básicos, edificios, entidades estatales, comerciales para mantener sus estructuras productivas y sociales la cual favorece al crecimiento económico en la sociedad. Es considerado como uno los factores más importantes para la actividad turística en el país ya que permite el disfrute de los recursos turísticos, es por ello que se divide en los servicios esenciales como luz, agua, desagüe, gas e internet, industrial vial, usos tecnológicos, entre otros; las vías de accesibilidad, centros médicos, telecomunicaciones; cabe resaltar que todo lo mencionado son creados por las entidades públicas como comerciales (Petrova, et al. 2018; Andrade, 2017 y Panasiuk 2007). Además, son un conjunto de instituciones e instalaciones que forma

parte del soporte organizacional y material para la actividad turística conformado por los servicios básicos, transportes, gastronomía, servicios para actividades culturales y lúdicas; resaltando también que debe ser proporcionado por el sector privado (Servat, 2019; Mandic, et al. 2018).

Con respecto a la infraestructura turística de la provincia de Ferreñafe se puede decir que este es uno de los componentes principales para el buen manejo turístico, pues cuenta con todos los servicios básicos, desagüe, sistema de abastecimiento de agua potable, red de repartición de energía eléctrica, sistema de vías, estaciones de radio, señal abierta y cerrada de televisión, servicio de telefonía e internet. Por último, para acceder a la ciudad de Ferreñafe desde Chiclayo por carretera está a 30 minutos presentando caminos asfaltados y conservado. Así mismo, para acceder a Incahuasi el recorrido es de 4 horas aproximadamente, empezando desde Ferreñafe - Mayascón con una carretera asfaltada, luego desde Mayascón – Incahuasi el tipo de acceso es trocha. (Pérez y Vergel, 2019; Rubio, 2014).

A su vez, a la infraestructura se le puede considerar como un elemento físico construido y diseñado para ofrecer al visitante incluyendo instalaciones complementarias para el funcionamiento de un destino con potencial turístico (Jovanovic y Ilic, 2016). También se le considera como un punto eje de la industria turística para los viajes e impulsando a la inversión para el desarrollo de la actividad incluyendo áreas atractivas, accesibilidad (Kavunkil, 2017). Como también, transporte, comunicaciones, servicios básicos y otros servicios (Alban, 2018).

La comunidad receptora cumple un papel importante en el desarrollo turístico, ya que son los que proporcionan una participación valorativa con actitud positiva, responsable hacia la práctica del turismo, un buen ambiente del entorno, ayudan también a evitar conflictos con los visitantes, primordialmente valorando los intereses de los pobladores para que así se beneficien en conjunto (Maaloufen, et al. 2015; Faribortz, et al. 2010). También, la comunidad receptora es fundamental para el crecimiento turístico de una zona, estos conjuntos de pobladores son actores clave para mantener un buen control,

desarrollándose y sosteniéndose turísticamente identificando sus intereses para brindar un servicio correcto al ciudadano (Sanjeeb y Yashwant, 2020).

Además, Varisco (2013) menciona que la población local debe ser analizada para identificar en qué condición se encuentra y así mejorar su calidad de vida por parte de la actividad turística. Por esta razón, se divide entre las personas que se relacionan de forma indirecta como los ganaderos y agricultores y los que se relacionan directamente ya sea el guía de viaje, el mozo, el personal del hotel, etc. (Fudsa, 2014). Asimismo, en la ciudad de Ferreñafe los pobladores muestran actitudes positivas frente al turismo, ya que saben los beneficios que trae para mantener una mejor calidad de vida y tienen conocimiento del gran potencial que tienen para ofrecer a los turistas, también toman al turismo como un desarrollo mutuo, económica, diversión y descanso (Rubio, 2014).

En vista de que la comunidad ejerce un papel muy importante para el destino, demostrando gran agrado de hospitalidad para determinar el regreso de los turistas que visitan, como también puede enriquecer con conocimientos, apoyo o también obstaculizar el desarrollo turístico (Alberca, 2014). Tal como, se ven en la necesidad de mantener su culturización y origen para verse identificados y comprometidos con el fin de generar bienes que contribuyan en la localidad (Mendoza, 2017). Finalmente se considerará como una entidad dinámica, ya que pertenece en el potencial obteniendo beneficios socioculturales y socioeconómicos de la población (UNWTO, 2016).

Acerca de las teorías relacionadas al tema de la presente investigación, es preciso mencionar que, en la teoría de Bertalanffy, (1973), destaca que la Teoría General de Sistemas permite identificar al turismo como un sistema integrado para cumplir un objetivo en común haciéndolo más dinámico con nuevos conceptos. Así mismo, Panoso, (2012), menciona que el sistema turístico está agrupado por subsistemas con un objetivo en común, que son: Recursos naturales y culturales, Demanda, Instalaciones, Infraestructura, y Comunidad receptora. Por último, Boulón, (2008), indica que el sistema turístico está conformada con la oferta, planta turística, recursos y producto turístico, es decir que todos estos componentes satisfacen la necesidad del turista, también indica que este es un factor muy importante para la actividad turística

con el fomento a través de diversos medios como agencias de viajes preocupándose siempre con la conservación de manera sostenible de la mano con la población para la preservación de los atractivos.

III. METODOLOGÍA

3.1 Tipo y diseño de investigación

La investigación fue de tipo básica, ya que esta se caracteriza por la recopilación de información para generar nuevos conocimientos, con la finalidad de desarrollar una investigación científica amplia (Sánchez, et al. 2018 y Esteban, et. al 2018).

La investigación se desarrolló con Diseño fenomenológico ya que esta busca describir los fenómenos sociales del sujeto como también desde la perspectiva del participante involucrado (Escudero y Cortez, 2018; Katayama 2014).

3.2 Categorías, Subcategorías y matriz de categorización apriorística.

El presente trabajo es de enfoque cualitativo, lo que implica que no se medirán las variables sino se formularán y aplicarán preguntas del trabajo de investigación (Hernández, et al. 2014) por tanto, se trabajó con una unidad temática: Potencial Turístico, como categorías: Recursos Turísticos, Planta Turística, Infraestructura Turística y Comunidad Receptora y como subcategorías: Naturales y Culturales, Transporte, Alojamiento y Restaurantes, Servicios Básicos, Vías de Acceso y Seguridad y por último, Participación en el Turismo e Interés.

3.3. Escenario de estudio

La provincia de Ferreñafe se encuentra ubicada en el departamento de Lambayeque, al norte de la Capital del Perú, con una extensión geográfica de 130,42 km² y un clima cálido tropical y seco. Fue fundada por el Capitán Alonso de Osorio el 13 de diciembre de 1550. Asimismo, está conformado por seis distritos que son: Pueblo Nuevo, Mesones Muro, Cañaris, Incahuasi, Pítipo y Ferreñafe. En el distrito de Incahuasi está ubicado en el punto noreste de la Región Lambayeque, con una extensión geográfica de 443, 91 Km² una altura de 3 100 msnm y un clima seco y frío. (Municipalidad de Ferreñafe, s.f.).

3.4. Participantes

Para la investigación, se contó con la participación de 15 pobladores del distrito de Incahuasi, donde se entrevistó a las autoridades pertenecientes de la municipalidad que están a cargo de la preservación de los recursos tanto naturales como culturales, docentes, y también a los residentes que presentan los conocimientos requeridos acerca del potencial turístico para identificar las falencias de los recursos turísticos que se encuentran en la provincia y lograr obtener mejores resultados.

3.5. Técnicas e instrumentos de recolección de datos

En la presente investigación se usó la técnica de la entrevista, según Useche et al. (2019) explica que, el entrevistador de forma verbal extrae información al entrevistado, se intercambian opiniones acerca de un tema específico y como instrumento se usó la guía de entrevista, así mismo los mismos autores indican que la guía es una orientación en donde el entrevistador obtiene información determinada con relación al tema. Por último, se complementó con guías de observación y fichas de inventario especializadas según nuestras categorías.

Tabla 1: Juicio de Expertos

EXPERTOS	INSTRUMENTO
Mg. Zevallos Gallardo, Verónica	Aplicable
Mg. Velásquez Viloche, Leli	Aplicable
Mg. Segovia Aranibar, Elizabeth	Aplicable

Fuente: Elaboración propia.

3.6. Procedimientos

Para la elaboración del proyecto de investigación se recolectó datos por: Scielo, Google académico, Google Book, repositorios académicos de universidades, entre ellos: Universidad César Vallejo (UCV), Universidad Nacional Pedro Ruiz Gallo (UNPRG), Universidad San Martín de Porres (USMP) entre otros, considerando tesis y artículos con cinco años de antigüedad donde se obtendrán datos actualizados. Además, se visitó el distrito de Incahuasi para realizar las entrevistas y obtener

información exacta, logrando así facilitar a los investigadores conocer la realidad problemática.

3.7. Rigor científico

Asimismo, el presente trabajo de investigación cumplió con 2 criterios de rigurosidad que son: credibilidad y objetividad con el fin de obtener mayor calidad y validez de la presente investigación. Es por ello que, cuenta con el criterio de credibilidad ya que los pobladores a quienes se entrevistó son residentes del distrito de Incahuasi de la provincia y autoridades de la Municipalidad de Incahuasi que están a cargo del cuidado de los recursos naturales y culturales que poseen información y conocimientos confiables, por otro lado, con el criterio de objetividad consistirá en exponer e interpretar claramente la problemática y el desarrollo de campo de acuerdo al Potencial turístico del distrito de Incahuasi de la provincia de Ferreñafe.

3.8. Método de análisis de datos

Los datos de la presente investigación se obtuvieron a través de las entrevistas para buscar un desarrollo a profundidad como también las observaciones de campo mediante el método de codificación ya que sirve para comparar y analizar datos basados en conceptos, ideas e interpretaciones para clasificarlos por categorías y así obtener mejores resultados mediante los instrumentos de recolección de datos donde servirá para los futuros inventarios turísticos del lugar o destino.

3.9. Aspectos éticos

El presente trabajo de investigación se respetó los conceptos de otros autores citados que se están empleando en el marco teórico. Asimismo, se respetó el uso de las normas APA y el anonimato de los entrevistados del distrito de Incahuasi.

IV. RESULTADOS Y DISCUSIÓN

RESULTADOS

CATEGORÍA 01

Los recursos turísticos naturales con gran potencial que tiene Incahuasi son: la laguna tembladera y la laguna mina, mientras que, también existen distintos recursos culturales con gran potencial como: Caminos incas que nace de Miracosta, sus costumbres y tradiciones ancestrales donde realizan distintas actividades para conservar su identidad. Finalmente, otro recurso cultural de gran potencial es el Festival Takin en donde todas las comunidades de Incahuasi se involucran para mostrar sus manifestaciones culturales.

Subcategoría	Códigos
Natural	"Área natural"
Cultural	"Patrimonio material"
	"Tradiciones"
	"Festival Takin"

Definición del código 1: Lagunas que se encuentran en la parte más alta de Incahuasi con gran potencial turístico.

"...existe la laguna de minas, la laguna tembladera donde los turistas pueden bañarse..." E2

"...laguna mina, laguna tembladera que está en la parte más alta..." E3

"...Se observó durante la visita que Incahuasi presenta con gran variedad de lagunas para el desarrollo turístico...". OBSV.

Definición del código 2: Camino Inca, un recurso cultural con gran potencial turístico de la zona andina.

"...es cultura material que son los caminos y puentes Inca..." E12

"...otro de ellos es el patrimonio cultural material que es el camino inca llamado 'el capac ñan' que nace de Miracosta..." E3

Definición del código 3: Demostración de su identidad cultural con gran potencial.

"...sus costumbres como la techa de casa, el bautismo, el matrimonio..." E9

"...fiestas patronales que realizan en el mes de Setiembre en el distrito de Incahuasi, sus costumbres ancestrales que muestran..." E10

"...el potencial recurso cultural son las costumbres tradicionales de la zona, que aún se mantienen vivos..." E15

Definición del código 4: Actividades que se desarrollan en el festival Takin.

“...hacen una convocatoria de participación de diferentes localidades es para que demuestren su propia identidad cultural...” E4

“...se juntan todas las comunidades de Incahuasi y cada una expresa sus diversas manifestaciones culturales...” E9

“...presentaciones únicas de los diversos caseríos que acuden a dicho festival...” E14

“...durante la visita de Incahuasi se observó un mural de pintura en representación a dicho festival...” OBSV.

CATEGORÍA 02

La planta turística del distrito de Incahuasi en tanto al servicio de alojamiento, falta implementar más hospedajes para poder albergar a más turistas, pero los pobladores ofrecen alojamiento en sus casas con todas las condiciones básicas para la comodidad del turista. Por otro lado, el servicio de alimentación falta implementar más establecimientos y tener un plato en específico que represente la zona. Finalmente, el servicio de transporte se encuentra en un estado en el que falta mejorar el acondicionamiento y tener un mantenimiento adecuado para que puedan trasladar al turista cómodamente.

Subcategoría	Códigos
Alojamiento	“Implementación de hospedaje”
	“Posadas”
Restaurante	“Particularidades del restaurante”
Transporte	“Condición vehicular”

Definición del código 1: Falta de implementación en el área de hospedaje.

“...tenemos carencia con la infraestructura de los hospedajes...” E3

“...el hospedaje es una de las carencias por parte del distrito, ya que falta promover...” E8

“...carece de hospedajes con fines turísticos...” E12

“...Se observó durante la visita que el distrito de Incahuasi no cuenta con hospedajes suficientes para recibir turistas...” OBSV

Definición del código 2: Alternativa de casas de alojamiento para la comodidad del turista.

“...algunos pobladores cuentan con casa de hospedaje, con una ambientación básica...” E4

“...aquí hay casas de familias que están dando el servicio de hospedaje...” E6

Definición del código 3: Falta de mejoramiento y creación de los establecimientos y el plato fondo que represente al distrito.

“...sólo hay restaurantes pequeñitos que brindan comida, pero no un plato ideal que los represente...” E5

“...puede recibir a una cantidad mínima de turistas nacionales ya que no hay nadie que venda la comida tradicional del lugar...” E8

“...Durante la visita de Incahuasi se observó que los establecimientos de restaurantes no contaban con un plato que represente el lugar...” OBSV.

Definición del código 4: Condiciones en las que se encuentra el servicio de transporte.

“...faltan mejorar las condiciones para el desarrollo turístico...” E4

“...el acondicionamiento del área de transporte falta mejorar, por ahora no son una movilidad adecuada...” E5

“...falta de acondicionamiento y falta de mantenimiento al transporte para que el turista pueda viajar cómodo...” E10

“...Se observó durante la visita que existen vehículos que se encuentran en buenas condiciones y otras que no están preparadas para el transporte turístico...” OBSV.

CATEGORÍA 03:

La infraestructura turística de los servicios básicos, el distrito de Incahuasi presenta energía eléctrica sólo en algunas zonas y las que no, presentan paneles solares. Asimismo, el estado del abastecimiento de agua en el distrito se cuenta por horas. Con respecto a la vía de acceso hacia Incahuasi, la carretera comienza estable, luego presenta trocha carrozable y eso es debido a las temporadas de lluvia, ya que afectan las carreteras y limitan el acceso de los transportistas. Por último, los pobladores garantizan y dan fe que el distrito de Incahuasi es seguro, ya que no existe delincuencia ni otros tipos de delitos, cuentan con organizaciones de rondas locales y el apoyo de la policía nacional.

Subcategoría	Códigos
Servicios básicos	“Energía Eléctrica”
	“Servicio de Agua”
Vías de acceso	“Situación de carretera”
	“Variación del clima”

Seguridad	"Fiabilidad del viajero"
-----------	--------------------------

Definición del código 1: Estado actual del servicio eléctrico del distrito.

- "...en el servicio de Luz sólo hay en algunas comunidades, en otras comunidades existen paneles solares..." E3*
- "...en el centro poblado si cuentan con el servicio de energía, y los que no tienen existen paneles solares..." E4*
- "...no hay luz en la mayoría de comunidades, hay paneles solares en algunos lugares..." E12*

Definición del código 2: Estado actual del servicio de agua del distrito.

- "...es un poco difícil ya que el abastecimiento de agua no es permanente..." E5*
- "...en agua solo hay días que se cuenta por horas..." E6*
- "...en cuestión de agua todo el día en el mismo Incahuasi, pero en caseríos cuentan con agua por horas..." E7*

Definición del código 3: Falta de mejoramiento en la vía de acceso hacia Incahuasi.

- "...Al comienzo es estable, pero a partir de Mayascón hacia Incahuasi es pura trocha..." E1*
- "...El tramo desde Ferreñafe hasta Mayascón es correcto, pero desde Mayascón hacia Incahuasi es pura trocha..." E7*
- "...principalmente la que va hasta Mayascón es totalmente asfaltado, el resto es pura trocha..." E9*
- "...Se observó durante el trayecto de Ferreñafe hacia Incahuasi, una parte de la carretera se encontraba asfaltada mientras que el otro tramo presentaba trocha carrozable..." OBSV.*

Definición del código 4: Consecuencias de accesibilidad por el efecto climatológico.

- "...cada año que viene la lluvia deteriora la vía de accesibilidad, las carreteras se afectan..." E4*
- "...pero la limitación es cuando llueve porque los caminos se dañan..." E6*

Definición del código 5: Seguridad ciudadana del distrito de Incahuasi.

- "...el visitante se puede sentir seguro, porque aquí no hay crímenes ni robos, hay ronderos, los comuneros son bien colaborativos..." E3*
- "...no hay robos, existen las rondas, los turistas comparten y se involucran bien con los pobladores..." E8*
- "...la gente de ahí es más unida y existen rondas comuneras..." E11*

“...Durante la visita de Incahuasi se observó que las autoridades de la Policía Nacional del distrito están dispuestos a respaldar a los comuneros y visitantes...”
OBSV.

CATEGORÍA 04:

La comunidad receptora del distrito de Incahuasi cuenta con una artesanía textil única y dispuesta para ofrecer a los visitantes, como también mostrar sus tradiciones y costumbres trabajando en conjunto con las asociaciones y los entes municipales para mejorar su desarrollo turístico de la localidad, ya que muchos de ellos presentan interés de promover y participar en los eventos corporativos con fines turísticos.

Subcategoría	Códigos
Participación en el turismo	“Productos que ofrecen”
	“Asociaciones”
Interés	“Promoción turística”

Definición del código 1: Exhibición de sus productos y costumbres para el desarrollo turístico.

“...estoy preparada porque yo sé de gastronomía, de artesanía...” E1

“...Mostrando sus costumbres, artesanías, sus tradiciones...” E10

“...Presentando sus costumbres y sus tejidos artesanales...” E11

Definición del código 2: Trabajo en conjunto con los entes municipales para el desarrollo turístico.

“...organizarse con las autoridades municipales para incentivar el turismo de la zona...” E8

“...participar a través de sus diferentes organizaciones que tiene como, la junta de administración local...” E9

“...Mediante sus diversas organizaciones: Junta de administración local, comunidad campesina, clubes de madres...” E14

Definición del código 3: Interés del poblador para la promoción turística de Incahuasi.

“...tenemos intención de promover el turismo aquí y es por eso que estamos participando hoy día mismo con el evento de la Municipalidad...” E1

“...la comunidad es muy unida para con respecto a las actividades que la municipalidad organiza...” E9

“...son bien participativos cuando la municipalidad realiza eventos de promoción turística...” E11

“...Durante la visita de Incahuasi se observó que los comuneros participaron al evento de promoción artesanal que organizó la municipalidad...” OBSV.

DISCUSIÓN

Categoría 1: Recursos turísticos

La categoría recurso turístico cuenta con 4 códigos: Área natural (lagunas minas, laguna tembladera) patrimonio material (camino inca) tradiciones (costumbres, fiestas patronales) y Festival Takin (participación de los caseríos). Los recursos turísticos de Incahuasi son principalmente 2 lagunas: Tembladera y Minas. Ambas lagunas evidencian un paisaje turístico natural para atraer visitantes locales y regionales que realizan actividades como: rituales, baños de florecimiento a los creyentes para curar y purificar su alma. Por otro lado, también se destaca como uno de los recursos culturales del distrito, al Camino Inca, siendo un patrimonio material e importante herencia cultural del pasado que sirvió para su desplazamiento, durante el trayecto se aprecia la naturaleza y gran vista paisajística logrando captar la atención de los visitantes. En cuanto a sus tradiciones, los comuneros del distrito realizan fiestas patronales mostrando las costumbres ancestrales como la techa de casa, bautismo, matrimonio, danzas, entre otros. Finalmente, en cuanto a sus acontecimientos programados se realizan las fiestas costumbristas, siendo el principal el Festival Takin, contando con la participación de los caseríos para mostrar sus diversas manifestaciones culturales. Para los entrevistados, el distrito de Incahuasi ostenta de elementos naturales y culturales, entre ellos: Laguna Minas, Laguna Tembladera, Camino Inca y el Festival Takin, estos cuentan con gran potencial turístico dándole un valor representativo e histórico. Por su parte, los pobladores de los diferentes caseríos del distrito también realizan diferentes actividades costumbristas tradicionales para demostrar su identidad cultural y sea posible desarrollar distintos tipos de turismo como: Turismo místico, Turismo vivencial, Turismo Rural Comunitario e incluso el Turismo fotográfico. Se cuenta con diversidad de recursos suficientes para diseñar productos y circuitos turísticos que le permitan potenciar su oferta local y turística,

aunque en la actualidad los recursos turísticos no se encuentran inventariados y se evidencia también una falta de atención a la actividad turística porque son muy importantes para la localidad y esto repercutirá para la promoción y planificación del desarrollo del turismo. En ese sentido, los recursos turísticos son fundamentales para la actividad turística del destino, ya que mostrando sus peculiaridades podría favorecer la atracción de los visitantes, en ello estos recursos naturales y culturales deberían contar con una buena gestión para su protección y promoción turística (Sectur, 2002, como se cita en Gonzales, 2017).

Categoría 2: Planta turística

La categoría planta turística cuenta con 4 códigos: Implementación de hospedaje (carencia de hospedajes) posadas (casa de hospedaje) particularidades del restaurante (comida tradicional, aforo) y Condición vehicular (acondicionamiento y mantenimiento). Uno de los principales problemas del distrito es la carencia de hospedajes, hasta la actualidad se evidencian 3 hospedajes, estos cuentan con condiciones muy básicas en la cual no cumple con los requerimientos necesarios para satisfacer las necesidades del turista. Por otro lado, la comunidad ofrece su casa como hospedaje donde no sólo brindan servicios básicos que se requiere, sino una buena experiencia y gran acogida para la comodidad del visitante. En cuanto a las particularidades del restaurante, los entrevistados coincidieron en que no existe un plato tradicional representativo aun así contando con ingredientes netamente de la zona, otro de los problemas es que el aforo que cuentan los restaurantes para recibir a los turistas es reducido. Finalmente, respecto a las condiciones vehiculares del distrito de Incahuasi, se evidenciaron que se encuentran en un estado regular, ya que falta mejorar el acondicionamiento para que el visitante se traslade cómodamente, como también la falta de una buena capacitación y fiscalización de mantenimiento con el fin de no tener inconvenientes para que cumplan con un estándar de calidad. Para los entrevistados, indican que el distrito presenta una carencia de hospedajes y cuentan con condiciones muy básicas la cual no cumple con las expectativas de los visitantes, además cuenta con muy pocos establecimientos, el cual requiere implementación, ya que así contribuiría un mejor funcionamiento del sistema turístico.

Por lo tanto, los comuneros están ofreciendo como alternativa casas de hospedajes muy acogedoras con condiciones aceptables que necesita un visitante, esto beneficiaría a los pobladores económicamente para mejorar su calidad vida y a los turistas sentirse cómodo. No obstante, el problema radica en que los establecimientos de restaurantes no ofrecen una comida tradicional de la zona, ya que los productos que posee no son aprovechados por un profesional experto en el rubro gastronómico, así mismo se evidencia también la falta de ampliación en cuanto al aforo del local. Por otro lado, en cuanto a la condición vehicular se debe tener en cuenta el mantenimiento y acondicionamiento del estado del vehículo. Siendo estos uno de los factores importantes para que puedan cubrir las necesidades que tienen los turistas al visitar Incahuasi. Según Quesada (2007, como se citó en Gonzales 2017), indica que la planta turística está compuesta por todo los servicios básicos y necesarios para el disfrute y una experiencia distinta que el turista requiere. Es por ello que las empresas turísticas proporcionan: hoteles, restaurantes, agencias de viajes y transportes turísticos. Para establecer a la planta turística en el desarrollo territorial se debe tomar en cuenta un plan turístico de servicio para ofrecer al turista como: hospedaje, alimentación y actividades de recreación para así hacer de más importancia (Yoctún, 2018).

Categoría 3: Infraestructura Turística

La categoría Infraestructura Turística cuenta con 5 códigos: energía eléctrica (comunidad y paneles solares), servicio de Agua (por horas), situación de carretera (asfaltado y trocha), variación del clima (lluvia) y fiabilidad del viajero (robos y rondas). En algunas comunidades presenta carencia de energía eléctrica, esto es debido a las causas naturales de los aguaceros concurrentes de la zona que afectan los cables de algunos sectores, es por ello que otras cuentan con paneles solares el cual incentivaría a que demás caseríos imiten la misma idea. Con respecto al servicio de agua, existen algunos días en que el distrito cuenta por horas en abastecimiento de agua y no es permanente, afectando no solo a la población sino para un buen desarrollo turístico. En cuanto al estado situacional de la carretera al distrito de Incahuasi se observó que una parte de la vía de acceso se encuentra asfaltada y el resto trocha carrozable el

cual presenta inconvenientes por la falta de organización y presupuesto. Otro de los problemas es la variación del clima presentando lluvias torrenciales que dañan las carreteras y logra ponerlas en pésimas condiciones impidiendo la comunicación hacia el distrito. Por último, el distrito proporciona fiabilidad al viajero ya que no se evidencian robos ni delincuencia extrema, además cuenta con el apoyo policial y las rondas de diferentes caseríos que se mantienen al tanto como los establecimientos de centros de salud para cualquier emergencia. Para los entrevistados, la infraestructura es fundamental ya que va de la mano con la planta turística para así facilitar el desarrollo del turismo en el distrito de Incahuasi, como se sabe las condiciones del servicio de agua y luz no cuentan con un buen abastecimiento de servicio básicos, por lo que en algunas comunidades presentan paneles solares y agua sólo lo tienen por horas afectando así al rubro turístico. En tanto al estado situacional de la carretera se encuentran afectadas por la variación del clima causadas por las fuertes lluvias encontrándose una parte asfaltada mientras que la otra en trocha carrozable, es por ello que falta el apoyo necesario de los entes municipales para restablecer algunas zonas viales y no afectar el gran valor con el que cuenta el distrito. Por otra parte, en el aspecto de seguridad ciudadana el distrito cuenta con presencia policial y rondas comuneras, por ende. la población y los turistas se pueden sentir seguros ante robos, ya que cada día se preocupan por salir adelante sin necesidad de dañar a los demás. Dicho esto, la infraestructura es considerado como uno los factores más importantes para la actividad turística en el país ya que permite el disfrute de los recursos turísticos, es por ello que se divide en los servicios esenciales como luz, agua, desagüe, gas e internet, industrial vial, usos tecnológicos, entre otros; las vías de accesibilidad, centros médicos, telecomunicaciones; cabe resaltar que todo lo mencionado son creados por las entidades públicas como comerciales (Petrova, et al. 2018; Andrade, 2017 y Panasiuk 2007).

Categoría 4: Comunidad Receptora

La categoría Comunidad Receptora cuenta con 3 códigos: Productos que ofrece (costumbres y artesanía), Asociaciones (organizaciones) y Promoción Turística (eventos, municipalidad). El distrito de Incahuasi cuenta con una población unida y con

ganas de mostrar sus productos como: el tejido textil y artesanías, costumbres como: fiestas patronales y festividades tradicionales ancestrales hacia los que desean visitar el lugar. También se trabaja con los entes municipales y organizaciones como: la junta de administración local, comunidad campesina y clubes de madres del distrito para incentivar el desarrollo turístico de la zona. Asimismo, en la entrevista realizada, la gran mayoría de los pobladores valoran lo que tienen y lo que pueden ofrecer participando en distintos eventos para incentivar el turismo en la comunidad local, presentan interés en promover la actividad turística. El distrito de Incahuasi ostenta de una comunidad muy participativa y colaborativa, mostrando sus productos que realizan, una de ellas son las artesanías y las costumbres tradicionales al elaborarlas con el fin de ser reconocidos para fomentar el turismo, creando eventos virtuales organizadas por las autoridades de la municipalidad, contando también con la participación de otras autoridades del área de turismo, asociaciones y distintas organizaciones como: la junta de administración local, clubes de madres, entre otros. En Incahuasi, este sería una gran oportunidad para la promoción turística local con el que cuenta la zona para fortalecer y obtener más visitas, logrando así vivir una experiencia única conociendo todo lo que ofrece el distrito. En este sentido, Sanjeeb y Yashwant (2020) resaltan que la comunidad receptora es fundamental para el crecimiento turístico de una zona, estos conjuntos de pobladores son actores clave para mantener un buen control, desarrollándose y sosteniéndose turísticamente identificando sus intereses para brindar un servicio correcto al ciudadano.

V. CONCLUSIONES

1. Se analizó que el potencial turístico del distrito de Incahuasi posee una gran diversidad de recursos naturales y culturales muy atractivos que se encuentran en buen estado para poder realizar diferentes tipos de turismo; pero con limitaciones en la planta turística e infraestructura turística por la poca capacidad de alojamientos, la deficiencia de servicios básicos y vías de acceso que favorezca el desplazamiento de la actividad turística. Por último, la comunidad receptora participa en eventos organizados por la municipalidad mostrando sus artesanías, las costumbres de la zona mediante el festival Takin, logrando así captar la atención de los visitantes.
2. Se identificó que los recursos turísticos que posee el distrito de Incahuasi presentan un gran potencial para el desarrollo turístico como sus lagunas, sus tradiciones, los festivales folclóricos, pero necesitan que se realice un inventario turístico de la zona para convertir al distrito en uno de los destinos turísticos reconocidos y logre aumentar el flujo de visitantes.
3. Se identificó que la situación actual de la planta turística del distrito de Incahuasi se encuentran en regulares condiciones, por la poca capacidad de alojamientos, restaurantes y transportes con fines turísticos que brinden un buen servicio. Se concluyó que el distrito no está preparado para recibir segmentos de turistas nacionales y cumplir con sus expectativas.
4. Se analizó que la infraestructura turística que posee el distrito de Incahuasi para prestar servicios turísticos en lo que corresponde a servicios básicos y vías de acceso se encuentran en accesible pero aún faltan mejorar, ya que cuentan con energía eléctrica en algunas zonas, agua por horas y una parte de la carretera hacia el distrito es accesible mientras que la otra es trocha debido a las fuertes temporadas de lluvias. En tanto a la seguridad, el distrito es caracterizado por ser un lugar muy tranquilo y el turista puede sentirse seguro al realizar turismo.

5. Finalmente, se conoció que la participación de la comunidad receptora ante la actividad turística en el distrito de Incahuasi presenta mucho interés y lo demuestran mediante sus costumbres, tradiciones y sus artesanías trabajando junto a la municipalidad y a las diversas organizaciones que presenta el distrito.

VI. RECOMENDACIONES

1. Incahuasi cuenta con recursos de gran potencial en recursos naturales y culturales, artesanías, costumbres y tradiciones que mostrar es por ello que se recomienda fomentarlo y promocionarlo con el apoyo de las autoridades realizando previas capacitaciones para incluir la oferta y demanda turística generando ingresos a la población. La mejora de su planta e infraestructura turística para fortalecer el desarrollo del turismo y el turista pernocte y se sienta cómodo al visitar el lugar. Finalmente se recomienda que la comunidad receptora forme parte de las charlas y capacitaciones informativas que realiza la municipalidad con respecto a las buenas prácticas del buen servicio para el crecimiento turístico de la localidad.
2. En cuanto a los recursos turísticos se recomienda realizar un inventario turístico por parte de la municipalidad del área de turismo incluyendo a todas las zonas del distrito de Incahuasi ya que poseen un gran potencial turístico y promocionarlos mediante circuitos turísticos para que así se logre conocer la existencia de los recursos naturales y culturales que posee el distrito.
3. Se recomienda que se fomente la inversión turística por parte de las empresas privadas para la implementación de nuevos hospedajes y restaurantes, además contar con el apoyo del Mincetur para realizar talleres de capacitación a los propietarios de estos mediante charlas de temas turísticos como servicio al cliente y buenas prácticas, para que logren reforzar la atención al turista y sea más agradable.
4. Por otro lado, se recomienda que el Ministerio propicie con el desarrollo de la de la infraestructura turística como los servicios básicos de las zonas de Incahuasi, coordinando acciones con otras instituciones del estado, también se sugiere contar con el apoyo de sectores privados del área de turismo como las agencias de transporte y viajes para la implementación de señalizaciones

turísticas en las vías de acceso para que el visitante logre desplazarse sin ningún problema.

5. Por último, se recomienda a la municipalidad que se realice charlas turísticas para informar y concientizar a la comunidad sobre los recursos turísticos que posee el distrito, el cuidado de ellos y difundir la información a sus familiares. Además, darle un apoyo realizando eventos corporativos virtuales para que demuestren la elaboración de sus artesanías con el fin de ser comercializados, promocionados y puedan obtener un ingreso económico.

REFERENCIAS

- Aguilar, N. y Aguilar, J. (2015). La evaluación del potencial turístico del patrimonio cultural. *Cathedra et Scientia. International Journal* 1(1) 49-58. http://www.profesoresuniversitarios.org.mx/catedra_ciencia_international_journal/0015_evaluacion_del_potencial_turistico_del_patrimonio_cultural.pdf
- Alban, M. (2018). *Análisis del Potencial Turístico de la provincia de Palpa para una propuesta de Desarrollo Turístico Sostenible en los distritos de Palpa, Llipata Y Santa Cruz – Ica – 2018*. [Trabajo de grado, Universidad San Martín de Porres]. http://repositorio.usmp.edu.pe/bitstream/handle/20.500.12727/4214/alban_smc.pdf?sequence=3&isAllowed=y
- Alberca, F. (2014). *Potencial Turístico de Ayabaca como destino cultural. Una nueva metodología. 2013*. [Trabajo de grado, Universidad San Martín de Porres]. http://repositorio.usmp.edu.pe/bitstream/handle/20.500.12727/1453/alberca_sf.pdf?sequence=3&isAllowed=y
- Aldave, K. (2019). *Análisis del Potencial Turístico de Las Islas Palomino como alternativa de Desarrollo Sostenible, Callao – 2019*. [Trabajo de grado, Universidad San Martín de Porres]. http://repositorio.usmp.edu.pe/bitstream/handle/20.500.12727/5229/ALDAVE_VK.pdf?sequence=1&isAllowed=y
- Andrade, M. (2017). *Potencial turístico en el distrito de Huallanca - Ancash, 2017*. [Trabajo de grado, Universidad César Vallejo]. <http://repositorio.ucv.edu.pe/handle/20.500.12692/22273>.
- Balastrieri, A. (2003). *Patrimonio, territorio y emprendedorismo: pilares del desarrollo del turismo en base local, en aportes y transferencias. Centro de investigaciones turísticas: UNMdP*.
- Bastidas, M. et al. (2017). La Potencialidad Turística y sus Oportunidades De Emprendimiento. Caso Pasaje. *INNOVA Research Journal*. (2)8. 1-21. DOI: 10.33890/innova.v2.n8.1.2017.320.
- Behar, D. (2008). *Metodología de la investigación* <http://rdigital.unicv.edu.cv/bitstream/123456789/106/3/Libro%20metodologia%20investigacion%20este.pdf>

- Bonilla, R. (2007). *Elementos del turismo para guiado de turistas*. https://www.inapidte.ac.cr/pluginfile.php/18057/mod_resource/content/2/1-%20ELEMENTOS%20TURISMO%20.pdf
- Boullón, R. (2006). *Planificación del espacio turístico*, (4ª ed), México: Trillas. <http://prepacihuatlan.sems.udg.mx/sites/default/files/planificaciondelespacioturistico/robertoc.boullon.pdf>
- Cabrera, D. y Cuyán, J. (2018). *Aprovechamiento turístico de los recursos en el distrito de Pomalca - Chiclayo - 2015*. [Trabajo de grado, Universidad Señor de Sipán]. <http://repositorio.uss.edu.pe/bitstream/handle/uss/4690/Cuy%C3%A1n%20Portella%20-%20Cabrera%20Fustamante%20.pdf?sequence=1&isAllowed=y>.
- Cajo, L. y Zuloeta, E. (2018). *Caracterización de la demanda para la diversificación de la oferta turística en la provincia de Ferreñafe*. [Trabajo de grado, Universidad Señor de Sipán] <http://repositorio.uss.edu.pe/bitstream/handle/uss/4390/Zuloeta%20Silva%20-%20Cajo%20Gonz%C3%A1les.pdf?sequence=1&isAllowed=y>
- Campos, K. y Mehan, E. (2018). *Estrategia de promoción para incrementar el turismo receptivo en el corredor turístico de Ferreñafe: Museo Nacional Sicán, Santuario Histórico Bosque de Pómac y Jagüeyes de Mayascón, departamento de Lambayeque*. [Trabajo de grado, Universidad Nacional Pedro Ruiz Gallo] <http://repositorio.unprg.edu.pe/bitstream/handle/UNPRG/2704/BC-TES-TMP-1534.pdf?sequence=1&isAllowed=y>
- Cardenas, D. (2017). *Potencial turístico en el distrito de Panao, región Huánuco, 2017*. [Trabajo de grado, Universidad César Vallejo] <http://repositorio.ucv.edu.pe/handle/20.500.12692/21517>
- Chalacán, J. (2017). *Estudio del potencial turístico de los atractivos naturales del cantón espejo provincia del Carchi*. [Trabajo de grado, Universidad Técnica del Norte]. <http://repositorio.utn.edu.ec/bitstream/123456789/7782/1/02%20TUR%20066%20TRABAJO%20DE%20GRADO.pdf>
- Chumán, M. (2020). *Planta Turística*. <https://it.scribd.com/doc/57604500/planta-turistica>

- Cieza, Z., Uriarte, R. y Vela, L. (2016). *Modelo de turismo sostenible que contribuya al desarrollo económico local: una propuesta para la provincia de Ferreñafe – Lambayeque – Perú 2016 – 2021*. [Trabajo de Grado, Universidad Nacional Pedro Ruiz Gallo] <https://web.ua.es/es/giecryal/documentos/turismo-sostenible-peru.pdf>
- Covarrubias, R. (2015). *Evaluación del potencial en municipios turísticos a través de metodologías participativas*. <http://www.eumed.net/libros-gratis/2015/1433/alvarez.html>
- Diario Gestión (2019). *Más de 2 millones de turistas extranjeros llegaron a Perú en el primer semestre*. <https://gestion.pe/economia/2-millones-turistas-extranjeros-llegaron-peru-primer-semester-nndc-274571-noticia/?ref=gesr>
- Maalouf, H., Ghadban, S. y Shames, M. (2015). Nightlife Tourism: A Blessing or a Curse for Host Communities? “A Case Study on Gemmayzeh, Lebanon”. *Journal of Tourism Research & Hospitality*, 2015, 4 (2). <https://hal.archives-ouvertes.fr/hal-01335594/document>
- ENVIR. (2017 - 2018) PERÚ: *Turismo Interno Encuesta Nacional de Viajes de los Residentes*. https://cdn.www.gob.pe/uploads/document/file/553344/Per%C3%BA_Turismo_Interno__ENVIR_evaluacion_2017_2018.pdf
- Escudero, C. y Cortez, L. (2018). *Técnicas y métodos cualitativos para la investigación científica*. <http://repositorio.utmachala.edu.ec/bitstream/48000/12501/1/Tecnicas-y-MetodoscualitativosParaInvestigacionCientifica.pdf>
- Esteban, N. (2018). *Tipos de Investigación*. <http://repositorio.usdg.edu.pe/handle/USDG/34>
- Fariborz, A., Sarjit, G. y Farshid, A. (2010). Tourism Development in Local Communities: As a Community Development Approach. *Journal of American Science* 2010. 6(2). http://www.jofamericanscience.org/journals/am-sci/am0602/26_1215_Communities_am0602.pdf
- FUSDA. (2014). *El turismo*. <http://www.fusda.org/Revista%2014/Revista14-1ELTURISMO.pdf>

- Galindo, D. (2018). *Potencial turístico del distrito los Aquijes, Región Ica, 2017*. [Trabajo de Grado, Universidad César Vallejo]. <http://repositorio.ucv.edu.pe/handle/20.500.12692/17370>
- Gonzales, L. (2017). *Potencial Turístico del distrito de San Jerónimo de Surco Año 2017* [Trabajo de Grado, Universidad César Vallejo] <https://hdl.handle.net/20.500.12692/17255>
- González, V. y González, J. (2015). *Análisis del potencial turístico de Atlacomulco, Estado de México*. <http://ri.uaemex.mx/bitstream/handle/20.500.11799/59255/Potencial%20Turistico%20de%20Atlacomulco.pdf?sequence=1&isAllowed=y>
- Hauyon, J. (2006). *Turismo el Futuro del Perú. Perú*. http://webcache.googleusercontent.com/search?q=cache:Qt-8OjaXvvoJ:www.revistacultura.com.pe/revistas/RCU_20_1_notas-bibliograficas.pdf+&cd=1&hl=es-419&ct=clnk&gl=pe
- Hernández, R., Fernández C. & Baptista, P. (2014). *Metodología de la investigación*. (6ta Edic). México: Interamericana editores <http://repositorio.ulcb.edu.pe/bitstream/handle/ULCB/50/Tesis%20-%20JOAQUIN%20SERVAT%20HERRERA.pdf?sequence=3&isAllowed=y>
- Jovanovic, S. y Ilic, I. (2016) Infrastructure as Important Determinant of Tourism Development in The Countries of Southeast Europe. *Ecoforum*. 5(8), 288-294 <http://www.ecoforumjournal.ro/index.php/eco/article/download/329/216>.
- Kavunkil, S. (2017). *A model to explore the impact of tourism Infrastructue on destination imagen for effective tourism marketing*. <http://usir.salford.ac.uk/id/eprint/42201/1/PhD%20Thesis%20-%20Sunitha.pdf>
- Maas, S. (2009) Evaluación multicriterio de los recursos turísticos. *Evaluación multicriterio de los recursos turísticos*. 18(2009) pp. 208 - 226 México: Universidad Autónoma del Estado México. <https://www.estudiosenturismo.com.ar/PDF/V18/v18n2a7.pdf>
- Mandic, A., Mrnjavac, Z. y Kordic, L. (2018) Tourism infrastructure, recreational facilities and tourism development. *Tourism and Hospitality Management*. 24(1):1-22 DOI: 10.20867/thm.24.1.12

- Martínez, A. (2019). *Potencial turístico del distrito de Ahuac, provincia de Chupaca, 2019*. [Trabajo de Grado, Universidad César Vallejo]. <http://repositorio.ucv.edu.pe/handle/20.500.12692/36732>
- Mendoza, M. (2017). *Modelo de Gestión para fomentar el Turismo rural en la Zona Centro De Manabí*. <http://repositorio.espam.edu.ec/bitstream/42000/499/1/TT66.pdf>
- MINCETUR. (2011) *Guía para la formulación de proyectos de inversión exitosos*. https://www.mincetur.gob.pe/wp-content/uploads/documentos/turismo/proyectos_inversion_publica/instrumentos_metodologicos/Guia_Turismo_capitulo1.pdf
- MINCETUR. (2014). *Manual para la planificación de productos turísticos*. <http://www.mincetur.gob.pe/wpcontent/uploads/documentos/turismo/consultorias/directoriosManuales/Manual-Planificacion-ProductosTuristicos-2014.pdf>
- MINCETUR. (2015). *Perú es el mejor destino culinario del mundo en los World Travel Awards 2015*. <https://www.mincetur.gob.pe/peru-es-el-mejor-destino-culinario-del-mundo-en-los-world-travel-awards-2015/>
- MINCETUR. (2016). *Inventario de Recursos Turísticos*. <http://www.mincetur.gob.pe/TURISMO/OTROS/inventario%20turistico/Pais.aspx> 139
- MINCETUR. (2016). *Plan Estratégico Nacional de Turismo 2016 - 2025*. https://www.mincetur.gob.pe/wp-content/uploads/documentos/turismo/documentos/PENTUR/PENTUR_Final_JULIO2016.pdf
- MINCETUR. (2018). *Manual para la elaboración y actualización del inventario de recursos turísticos*. https://www.mincetur.gob.pe/wp-content/uploads/documentos/turismo/consultorias/directoriosManuales/Manual_para_la_Elaboaracion_y_actualizacion_del_inventario_de_recursos_turisticos.pdf
- Ministerio de Cultura (2017). *Música y cantos tradicionales de Incahuasi*. http://inkawasi-kanaris.org/wp-content/uploads/2018/02/ba_5a578282ea074.pdf

- Moriano, N. (2019). *Potencial turístico del distrito de Coracora. Parinacochas – Ayacucho, 2019*. [Trabajo de Grado, Universidad César Vallejo]. <http://repositorio.ucv.edu.pe/handle/20.500.12692/47231>
- Municipalidad de Ferreñafe (2012). Plan de desarrollo concertado provincial de Ferreñafe al 2021 <http://webcache.googleusercontent.com/search?q=cache:RWarq8VvnMoJ:www.muniferrenafe.gob.pe/descargas/2013/pdcf2021.pdf+&cd=3&hl=es-419&ct=clnk&gl=pe>
- Municipalidad de Ferreñafe. (Sin fecha). <http://www.muniferrenafe.gob.pe/>
- Olmos, L. y García, R. (2016). *Estructura del mercado turístico*. (2da ed.). España: Paraninfo. <https://www.paraninfo.es/catalogo/9788428338271/estructura-del-mercado-turistico-2-%C2%AA-edicion->
- Organización Mundial del Turismo. (2019). *Panorama del turismo internacional*. <https://www.e-unwto.org/doi/pdf/10.18111/9789284421237>
- Organización Mundial del Turismo. (2020). *Las cifras de turistas internacionales podrían caer un 60-80% en 2020, informa la OMT*. <https://www.unwto.org/es/news/covid-19-las-cifras-de-turistas-internacionales-podrian-caer-un-60-80-en-2020>
- Orgaz, F. y Moral, S. (2016). El turismo como motor potencial para el desarrollo económico de zonas fronterizas en vías de desarrollo. Un estudio de caso. *El Periplo Sustentable*. 31(2016). <https://www.redalyc.org/jatsRepo/1934/193449985009/html/index.html>
- Panasiuk, A. (2007). Tourism Infrastructure as a determinant of Regional Development. *Ekonomika ir vadyba: aktualijos ir perspektyvos*. 2007. 1 (8). 212-215. http://webcache.googleusercontent.com/search?q=cache:p4e7QivHP5UJ:www.su.lt/bylos/mokslo_leidiniai/ekonomika/7_8/panasiuk.pdf+&cd=2&hl=es-419&ct=clnk&gl=pe
- Panosso, A. (2012). *Teorías del turismo: Conceptos, modelo y Sistemas*. Mexico: trillas. <https://www.entornoturistico.com/wp-content/uploads/2017/06/Teor%C3%ADa-del-Turismo-Conceptos-modelos-y-sistemas-de-Panosso-PDF.pdf>

- Paz, E. (2018). *Evaluación del Potencial Turístico en Collpa como destino medicinal, Santa Cruz de Andamarca – 2018*. [Trabajo de Grado, Universidad César Vallejo] <http://repositorio.ucv.edu.pe/handle/20.500.12692/34510>
- PENTUR. (2019) *Lambayeque Plan Estratégico Regional de Turismo 2019 -2025* https://cdn.www.gob.pe/uploads/document/file/390583/PERTUR_Lambayeque_9.pdf
- Pérez, H. y Vergel, G. (2019). *Diseño de infraestructura vial para mejorar el nivel de servicio de la carretera de Incahuasi – CP. La Tranca (16+00km), Ferreñafe*. [Trabajo de Grado, Universidad César Vallejo] <https://repositorio.ucv.edu.pe/handle/20.500.12692/41979>
- Petrova, M. et al. (2018). Regional tourism infrastructure development in the state strategies. *Problems and Perspectives in Management*, 16(4), 259-274. doi:10.21511/ppm.16(4).2018.22
- Quesada, R. (2005). *Elementos del turismo*. (2da ed.). Costa rica: Euned. Recuperado de <http://ri.ufg.edu.sv/jspui/bitstream/11592/7216/2/338.4791-C235p-Capitulo%20I.pdf>
- Richards G, Hall D (2000) *Tourism and Sustainable Community Development*. London: Routledge. <https://www.routledge.com/Tourism-and-Sustainable-Community-Development/Hall-Richards/p/book/9780415309158>
- Rivera, E. (2017). *Evaluación de la Potencialidad Turística del distrito de Chucuito-Puno*. [Tesis de Maestría, Universidad de San Martín de Porres]. http://repositorio.usmp.edu.pe/bitstream/handle/20.500.12727/3308/rivera_cer.pdf?sequence=3&isAllowed=y
- Rodríguez, A. (2019). *Evaluación del potencial turístico de los recursos arquitectónicos en la ciudad de Santa Clara*. <https://dspace.uclv.edu.cu/bitstream/handle/123456789/11688/TD-Adrian%20Rodr%C3%ADGuez%20Romero.pdf?sequence=1&isAllowed=y>
- Rubio, M. (2014). *Cualidades de la gastronomía Ferreñafana para su Inclusión en el actual Circuito Turístico Sican - Lambayeque y Contribuir a mejorar la oferta Turística Regional*. <http://dspace.unitru.edu.pe/bitstream/handle/UNITRU/5705/Rubio%20Damian%20Massiel%20Morena%20Jasely%28FILEminimizer%29.pdf?sequence=1&isAllowed=y>

- Sanjeeb, P. y Yashwant, S. (2020). Perception and Attitude of the Host Community on Socio-Economic Development Through Tourism- A Case Study on Udaipur Rajasthan. *International Journal of Advanced Science and Technology*. *International Journal of Advanced Science and Technology*. 29(3). pp. 9202 - 9217 <http://serisc.org/journals/index.php/IJAST/article/view/13161>
- Santos, D. (2016-2017). *Análisis de los recursos turísticos de la comuna Valdivia, cantón Santa Elena, para la organización de una feria turística*. [Trabajo de Grado, Universidad de Guayaquil]. <http://repositorio.ug.edu.ec/bitstream/redug/18393/1/Tesis%20Inventario%20Dario%20Santos.pdf>
- Santos, G. (2018). *Potencial turístico cultural del distrito del Rímac, 2018*. [Trabajo de Grado, Universidad César Vallejo] <http://repositorio.ucv.edu.pe/handle/20.500.12692/34510>
- Segura, S. (2015). El aporte de la actividad turística y el ingreso de divisas para el Ecuador. *Revista Empresarial, ICE-FEE-UCSG*. 9(3) - Pág35-43. <http://webcache.googleusercontent.com/search?q=cache:XoBHqInwKOMJ:editorial.ucsg.edu.ec/ojs-empresarial/index.php/empresarial-ucsg/article/download/23/19+&cd=53&hl=es-419&ct=clnk&gl=pe>
- SERNANP. (Sin fecha). *Laquipampa*. <https://www.sernanp.gob.pe/laquipampa>
- Servat, J. (2019). *Diagnóstico de la oferta turística del distrito de Huarmey provincia de Huarmey, departamento de Ancash*. [Trabajo de Grado, Universidad Le Cordon Bleu]. <http://repositorio.ulcb.edu.pe/bitstream/handle/ULCB/50/Tesis%20-%20JOAQUIN%20SERVAT%20HERRERA.pdf?sequence=3&isAllowed=y>
- Thetsane, R. (2019). Local Community Participation in Tourism Development: The Case of Katse Villages in Lesotho. *Athens Journal of Tourism*. 6(2) - Pages 123-140 <https://www.athensjournals.gr/tourism/2019-6-2-4-Thetsane.pdf>
- UNWTO, (2016). *Alianza entre turismo y cultura en el Perú. Modelos de colaboración entre turismo, cultura y comunidad*. <https://www.e-unwto.org/doi/pdf/10.18111/97892844175754>
- Useche, M. et. al (2019). *Técnicas e instrumentos de recolección de datos cuali-cuantitativos*.

https://www.researchgate.net/publication/344256464_Tecnicas_e_instrumentos_de_recoleccion_de_datos_Cuali-Cuantitativos

- Varisco, Cristina (2013). *Sistema turístico. Subsistemas, Dimensiones y Conceptos Transdisciplinarios*. In Benseny, Graciela, (Ed.), *Gestores costeros. De la teoría a la práctica: una aplicación en áreas litorales* (pp.63-78). Mar del Plata: Universidad Nacional de Mar del Plata. ISBN 978-987-543-755-
- Vendramini, A. (2018). *Evaluación de potencialidad turística y percepción del residente en la Comarca del Colorado (Río Colorado, Río Negro - La Adela, La Pampa)*. <http://repositoriodigital.uns.edu.ar/bitstream/123456789/4122/1/TESINA%20VENDRAMINI%20ALDANA.pdf>
- Villena, C. (1987). *Introducción al Turismo Teoría y Realidad Peruana*. (1ra ed.). Perú: Biblioteca Nacional del Perú.
- Von Bertalanffy, L. (1967). General theory of systems: application to psychology [Teoría General de los sistemas: aplicación a la psicología]. *Social Science Information*, 6(6), 125-136. <https://journals.sagepub.com/doi/abs/10.1177/053901846700600610>
- Yoctún, P. (2018). *Diagnóstico Turístico del Sitio Arqueológico de Puruchuco, Distrito de Ate, 2018*. [Trabajo de Grado, Universidad César Vallejo]. <http://repositorio.ucv.edu.pe/handle/20500.12692/26441>.
- Zevallos, C. (2017). *El Análisis del Potencial Turístico de Lobitos como destino de Turismo Deportivo Acuático, Talara, 2017*. [Trabajo de Grado, Universidad San Martín de Porres]. http://repositorio.usmp.edu.pe/bitstream/handle/20500.12727/3171/zevallos_rc.pdf?sequence=3&isAllowed=y

ANEXOS

Tabla 2: Matriz de Categorización Apriorística

PROBLEMAS	OBJETIVOS	UNIDAD TEMÁTICA	CATEGORÍA	SUBCATEGORIAS
PROBLEMA GENERAL:	OBJETIVO GENERAL:	POTENCIAL TURÍSTICO	Recursos Turísticos	Naturales
¿Cómo es el potencial turístico del distrito de Incahuasi de la provincia Ferreñafe Región de Lambayeque, 2020?	Analizar el potencial turístico del distrito de Incahuasi de la provincia de Ferreñafe Región de Lambayeque			Culturales
PROBLEMAS ESPECÍFICOS:	OBJETIVOS ESPECÍFICOS:		Planta Turística	Transporte
¿Qué recursos turísticos posee el distrito de Incahuasi para fortalecer en la actividad turística?	Identificar los recursos turísticos que posee el distrito de Incahuasi para fortalecer en la actividad turística			Alojamiento
¿Cuál es la situación actual en la que se encuentra la planta turística del distrito de Incahuasi?	Identificar la situación actual en la que se encuentra la planta turística del distrito de Incahuasi			Restaurantes
¿Cómo es la infraestructura turística que posee el distrito de Incahuasi para prestar servicios turísticos?	Analizar la infraestructura turística que posee el distrito de Incahuasi para prestar servicios turísticos		Infraestructura Turística	Servicios Básicos
				Vías de Acceso
				Seguridad
¿Cómo es la participación de la comunidad receptora ante la actividad turística del distrito de Incahuasi?	Conocer la participación de la comunidad receptora ante la actividad turística en el distrito de Incahuasi		Comunidad Receptora	Participación en el Turismo
				Interés

Tabla 3: Matriz de Operacionalización

UNIDAD TEMÁTICA	DEFINICIÓN CONCEPTUAL	CATEGORÍA	SUBCATEGORÍA	INSTRUMENTOS
Potencial Turístico	El potencial turístico de un área radica por su disposición de atraer a los visitantes logrando satisfacer sus necesidades, es por ello que un atractivo debe contar con los servicios básicos como instalaciones e infraestructuras para realizar una actividad turística. (Bastidas, et al., 2017).	Recursos Turísticos	Naturales	Técnica: Entrevista Instrumento: Guía de entrevista Ficha de Observación
			Culturales	
		Planta Turística	Alojamiento	
			Restaurantes	
			Transporte	
		Infraestructura Turística	Servicios Básicos	
			Vías de Acceso	
			Seguridad	
		Comunidad Receptora	Participación en el turismo	
			Interés	



GUÍA DE ENTREVISTA

Nombre y Apellido:

Residencia:

Profesión o cargo:

Edad:

**TEMA: Potencial Turístico del distrito de Incahuasi de la provincia de Ferreñafe
Región de Lambayeque, 2020**

I. RECURSO TURÍSTICO

1. ¿Qué potencial tiene los recursos naturales del distrito de Incahuasi? ¿Qué otras actividades turísticas se pueden desarrollar en Incahuasi?
2. ¿Qué potencial tiene los recursos culturales del distrito de Incahuasi?
3. ¿El festival folclórico Takin de Incahuasi, es una festividad de gran potencial turístico en Incahuasi? ¿Por qué?
4. ¿Cree usted que la gastronomía de Incahuasi podría convertirse en un potencial Turístico? ¿Por qué?

II. PLANTA TURÍSTICA

1. ¿Es posible que los establecimientos de hospedaje puedan albergar a turistas nacionales y extranjeros?
2. ¿Es posible que los establecimientos de alimentación puedan recibir a turistas nacionales y extranjeros?
3. ¿En qué condiciones se encuentra el servicio de transporte de Incahuasi?
¿Cree usted que cumple con los requisitos necesarios para el desarrollo de la actividad turística?
4. ¿Qué otros espacios de recreación participarían en el desarrollo del turismo del distrito de Incahuasi?

III. INFRAESTRUCTURA TURÍSTICA

1. ¿Cómo considera los servicios básicos existentes como luz, agua y desagüe para el desarrollo del turismo? ¿Por qué?
2. ¿En qué condiciones se encuentran las vías de acceso del distrito de Incahuasi?
3. ¿Cree usted que el turista puede sentirse seguro al realizar turismo en el distrito de Incahuasi?

IV. COMUNIDAD RECEPTORA

1. ¿Cómo participaría la comunidad de Incahuasi para el desarrollo turístico?
2. ¿Cree usted, que la comunidad presenta interés de promover la actividad turística del distrito de Incahuasi? ¿Por qué?



**FICHA DE OBSERVACIÓN DEL POTENCIAL TURÍSTICOS DEL DISTRITO DE
INCAHUASI**

1. DATOS GENERALES:

Región:

Provincia:

Distrito:

Observador:

Fecha:

Objetivo: Conocer el nivel del potencial turístico del distrito de Incahuasi.

Tabla 4: Categoría Recurso Turístico

CATEGORÍA: RECURSO TURÍSTICO							
NOMBRE DEL RECURSO TURÍSTICO							
Jerarquía		Categoría		Tipo		Sub-tipo	
UBICACIÓN							
Región							
Provincia							
Distrito							
Otro							
DESCRIPCIÓN							
ESTADO ACTUAL				PARTICULARIDADES DEL RECURSO			

Tipo de Visitante				
Tipo de Ingreso		Época propicia de visita al recurso		
Libre		Todo el año		
Semi-restringido		Esporádicamente – algunos meses		
Previa presentación de boleto o ticket		Fines de Semana		
Otros		Otros		
Horario de Visita:				
Especificaciones:				
ACCESO HACIA EL RECURSO				
Recorrido	Tramo	Tipo de acceso	Medio de transporte	Tipo de Vía terrestre
Actividades para desarrollar dentro del recurso turístico:				



Tabla 5: Categoría Planta turística

CATEGORÍA: PLANTA TURÍSTICA	
ESTABLECIMIENTOS DE HOSPEDAJE	
NOMBRE DEL ESTABLECIMIENTO:	(Foto)
Categoría:	
Dirección:	
Referencia:	
Teléfono:	
N° de Habitaciones:	
Tipo de habitaciones:	
Precio:	
Servicios que prestan	Descripción del establecimiento
- - - - - - - -	



TRANSPORTE			
Nombre de empresa de transporte:			
Tipo de vehículo		Tramo	Ferreñafe- Incahuasi
N° de asientos		Distancia	
Pasaje		Duración de trayecto:	
Características		(Foto)	

ESTABLECIMIENTOS DE RESTAURANTE		
NOMBRE DEL ESTABLECIMIENTO		
Categoría		Foto
Dirección		
Referencia		

Teléfono			
Horario de atención			
Aforo			
Precio			
N° de mesas		N° de sillas	
Condiciones de SS. HH.		Platos que ofrece:	
DESCRIPCIÓN			
ESTADO ACTUAL			

Tabla 6: Categoría Infraestructura Turística

CATEGORÍA: INFRAESTRUCTURA TURÍSTICA			
SERVICIOS BÁSICOS			
Luz	SI	NO	
Agua	SI	NO	
Desagüe	SI	NO	
SEGURIDAD			

Establecimientos de Salud		Marcar X		N°	
Tipo de Establecimiento	Hospital público				
	Posta médica				
	Farmacias				
	Consultorio privado				
Nombre					
Dirección					
Referencia					
Teléfono					
Horario de atención					
¿En qué condiciones se encuentran?	Bien	Mala	Regular	Necesita mejorar	
Equipamiento					
Infraestructura					
Servicios básicos					
DESCRIPCIÓN		(Foto)			
Comisaría					
Nombre					
Dirección					

Referencia				
Teléfono				
Horario de atención				
¿En qué condiciones se encuentran?	bien	mala	regular	Necesita mejorar
Equipamiento				
Infraestructura				
Servicios básicos				
DESCRIPCIÓN		(FOTO)		

VÍAS DE ACCESO		
Medio		Descripción
Aéreo		
Terrestre		
Acuático		
Tipos de transportes		Descripción
Bus		
Camioneta		
Taxis		
Lanchas		
Combi		
otros		



Señalización			Descripción
Vial	si	no	
Turística	si	no	

Tabla 7: Categoría Comunidad Receptora

CATEGORÍA: COMUNIDAD RECEPTORA			
PARTICIPACIÓN DE LA COMUNIDAD			
Ha participado la Comunidad en la elaboración de los Planes Estratégicos locales con:			
Gobierno regional			
Municipalidad Provincial			
Municipalidad distrital			
Grado de participación			
Participación mínima			
Participación regular			
Participación absoluta			
Participación por conveniencia			
Razones por la que la comunidad participa o no participa en actividades turísticas:			
INTERÉS			
Actividades económicas que realiza los pobladores en el distrito de Incahuasi			
Turismo vivencial		Gastronomía	
Actividades turísticas		Actividades culturales	
Festividades religiosas		Comercio	
Elaboración de artesanías		Turismo de naturaleza	
Beneficios de la población por la actividad turística			
Genera ingresos			
Fomenta un interés			
Mejora la infraestructura actual			

**FACULTAD DE CIENCIAS EMPRESARIALES
 ESCUELA PROFESIONAL DE ADMINISTRACIÓN EN TURISMO
 Y HOTELERÍA TABLA DE EVALUACIÓN DE EXPERTOS**

Lima, 05 de noviembre de 2020

Apellido y nombres del experto: VELÁSQUEZ VILOCHE LELI VIOLETA

DNI: 18217577 Teléfono: 990315300

Título/grados: LICENCIADA EN TURISMO – MAGISTER EN GESTIÓN PÚBLICA

Cargo e institución en que labora: DOCENTE – UNIVERSIDAD CÉSAR VALLEJO

Mediante la tabla de evaluación de expertos, usted tiene la facultad de evaluar cada una de las preguntas marcando con "X" en cada una de las celdas.

ITEM	INACEPTABLE					ACEPTABLE					OBSERVACIONES	
	0	10	20	30	40	50	60	70	80	90		100
1											X	
2											X	
3										X		
4											X	
5											X	
6											X	
7											X	
8										X		

Promedio de valoración: 97.5



 FIRMA DEL EXPERTO

**FACULTAD DE CIENCIAS EMPRESARIALES
 ESCUELA PROFESIONAL DE ADMINISTRACIÓN EN TURISMO
 Y HOTELERÍA TABLA DE EVALUACIÓN DE EXPERTOS**

Lima, 4 Noviembre de 2020

Apellido y nombres del experto: Elizabeth Luz Segovia Aranibar

DNI: 10460532 Teléfono: _____

Título/grados: Mg. Sc. en Ecoturismo

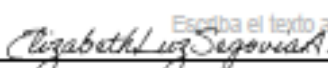
Cargo e institución en que labora: Docente Tiempo Parcial Pregrado Escuela ADM. en Turismo y Hotelería UCV

Mediante la tabla de evaluación de expertos, usted tiene la facultad de evaluar cada una de las preguntas marcando con "x" en cada una de las celdas.

	ITE M	INACEPTABLE					ACEPTABLE					OBSERVACIONES	
		0	10	20	30	40	50	60	70	80	90		100
1	¿El instrumento de recolección de datos está formulado con lenguaje apropiado y comprensible?									X			
2	¿El instrumento de recolección de datos guarda relación con el título de la investigación?									X			
3	¿El instrumento de recolección de datos facilitará el logro de los objetivos de la investigación?									X			Profundizar en la formulación de las preguntas.
4	¿Las preguntas del instrumento de recolección de datos se sostienen en un marco teórico?									X			
5	¿Las preguntas del instrumento de recolección de datos se sostienen en antecedentes relacionados con el tema?									X			
6	¿El diseño del instrumento de recolección de datos facilitará el análisis y el procesamiento de los datos?									X			Enfatizar en el diseño exploratorio para indagar más con las preguntas.
7	¿El instrumento de recolección de datos tiene una presentación ordenada?									X			
8	¿El instrumento guarda relación con el avance de la ciencia, la tecnología y la sociedad?									X			

Promedio de valoración: 80%

Potencial Turístico de la provincia de Ferreñafe del Departamento de Lambayeque, 2020.

Escriba el texto aquí


 FIRMA DEL EXPERTO

**FACULTAD DE CIENCIAS EMPRESARIALES
 ESCUELA PROFESIONAL DE ADMINISTRACIÓN EN TURISMO
 Y HOTELERÍA TABLA DE EVALUACIÓN DE EXPERTOS**

Lima, 04 de noviembre de 2020.

Apellido y nombres del experto: Zevallos Gallardo, Verónica.

DNI: 41728975

Teléfono: 932371809

Título/grados: Mg. Docencia Universitaria.

Cargo e institución en que labora: Universidad Cesar Vallejo. Coordinadora de Escuela ATH.

Mediante la tabla de evaluación de expertos, usted tiene la facultad de evaluar cada una de las preguntas marcando con "x" en cada una de las celdas.

ITEM	INACEPTABLE					ACEPTABLE					OBSERVACIONES	
	0	10	20	30	40	50	60	70	80	90		100
1										x		
2										x		
3										x		
4										x		
5									x			
6									x			
7									x			
8									x			

Promedio de valoración: 87%



Anexo 9:

Transcripción de entrevistas

ENTREVISTA #1

Nombre: Felícita Purihuaman Manayay

Residencia: Chukipampa

Profesión o Cargo: Artesana

Edad:43

I. RECURSO TURÍSTICO

1. Comunidades de caseríos, Cuando vienen los turistas allí hacemos Bosque de Pinos, cosechamos hongos, nosotros hacemos tejidos manuales con lanas de ovejas, a veces salimos a la chacra a trabajar con palana, con pico, con yunta aramos en la chacra y luego nosotros nos dedicamos a partir de los demás días a hacer artesanía, bolsos, hacemos chasquis, carteras, monederos y todo lo demás, los turistas podrían realizar turismo vivencial y aprender de ello.

2. Como recurso cultural tenemos a sus danzas, tradiciones, centros arqueológicos, nuestras artesanías textiles.

3. Eso si casi no lo sé porque no soy da acá, acá lo hacen en Incahuasi en Incahuasi mismo, pero sí creo que es un gran potencial porque es muy conocido, Yo vivo en el caserío.

4. Si, los platos típicos de aquí como el Cuy con papa, chicharrón con mote, papa con queso con agüita de lanche, romero y agüita de Champa

II. PLANTA TURÍSTICA

1. En caseríos no, en mi casa yo tengo un hospedaje porque yo vivo al lado de la carretera entonces allí lo he arrendado para ocho personas, con habitaciones compartidas y personales. Aquí en Incahuasi hay hostales para turistas.

2. Si, están preparados de acuerdo a como los recibimos a los turistas porque a veces la mayoría de aquí habla en quechua y son pocos los que hablan español y puede que haya turista que hablen inglés y no podamos conectar con ellos.

3. Todos los días está habilitado el transporte, las 24hr del día.

4. Experiencia en los campos en que cosechamos, para que ellos valoren que la vida rural no es fácil.

III. INFRAESTRUCTURA TURÍSTICA

1. Si, si hay agua, si hay luz, a veces por el viento tenemos dificultades, por ejemplo, se rompen los cables, pero no falta.

2. Al comienzo es estable, pero a partir de Mayascón hacia Incahuasi es pura trocha, hay épocas de lluvia donde no es accesible por los huaycos que afectan la carretera de enero hasta abril hay aguacero. Los turistas más o menos en el mes de junio a diciembre pueden venir a recorrer Incahuasi.

3. Si, porque Incahuasi es zona turística pero ahora por esta pandemia no podemos salir adelante, estamos atrasados.

IV. COMUNIDAD RECEPTORA

1. Yo estoy preparada porque yo sé de gastronomía, de artesanía, dar a conocer las plantas de pino y muchas cosas más a los turistas.

2. Si tenemos intención de promover el turismo aquí y es por eso que estamos participando hoy día mismo con el evento de la Municipalidad para mostrar nuestras artesanías.

ENTREVISTA #2

Nombre: Rafael Leonardo Manayay

Residencia: Incahuasi

Profesión o Cargo: Técnico Agropecuario, funcionario de la Municipalidad distrital de Incahuasi

Edad: 35

I. RECURSO TURÍSTICO

1. El potencial de aquí de Incahuasi, son los caminos del Inca, cerro Luncán, también existe la laguna de minas, laguna tembladera donde los turistas pueden bañarse para dejar las vibras negativas.

2. Si hay un gran potencial, pero falta promover más el turismo en Incahuasi, porque no se dan cuenta de los recursos que tiene sino piensan que todo es actividad de campo

3. Si claro, porque ahí todos los caseríos de Incahuasi transmiten todas sus costumbres ancestrales como: costumbre de corte de pelo, el matrimonio, limpia de acequia, todo eso lo hacen como un festival de turismo vivencial en el distrito.

4. Si claro, ya que todo nosotros cosechamos es natural, producimos olluco, oca, papa, maíz, camote a base de abono orgánico, ya no utilizamos lo que es pesticida ni elemento químico, eso no utilizamos.

II. PLANTA TURÍSTICA

1. Por el momento no, pero si podemos albergar a turistas nacionales

2. Sólo a turistas nacionales, recién como parte de la municipalidad tanto como el gobierno estamos proponiendo para el desarrollo del turismo

3. El servicio de transporte de Incahuasi se ha mejorado bastante, si cumple con todos los requisitos necesarios para trasladar al visitante

4. Pueden participar las asociaciones de Aguana, algunas están en crianza de trucha, crianza de animales menores lo que es en patos, gallinas, cuyes. Ya que en ferias agropecuarias trasladamos a los residentes de Incahuasi para que puedan participar en el Ministerio de Agricultura

III. INFRAESTRUCTURA TURÍSTICA.

1. En cuestión de energía, si estamos preparados para el desarrollo del turismo ya que hay todo el día las 24hr, en cuestión de agua es un poco escaso, sólo tenemos de 7 hasta las 9 de la mañana y el resto de horas no tenemos suficiente agua

2. Las vías de acceso están bien, en tiempo de lluvia lo que es desde enero a abril, se ocasiona huaycos y afecta, el resto de temporada la carretera se encuentra accesible, se puede realizar hasta 3hr aproximadamente de viaje desde Ferreñafe a Incahuasi

3. Si, el turista puede sentirse seguro al realizar turismo aquí porque nosotros como encargados municipales estamos realizando talleres de capacitación a los pobladores de aquí para que brinden hospitalidad y ellos se sientan protegidos.

IV. COMUNIDAD RECEPTORA

1. La comunidad está haciendo promoción de todas las asociaciones y están participando en videos conferencia, armando sus videos de promoción a través de la página Municipal distrital de Incahuasi.

2. La comunidad si apoya y presenta interés, por ejemplo: hoy día que están presentando sus artesanías textiles virtualmente.

ENTREVISTA #3

Nombre: Armando Sánchez Céspedes

Residencia: Incahuasi

Profesión o Cargo: Profesor bilingüe, funcionario del Gobierno regional

Edad:58

I. RECURSO TURÍSTICO

1. Bueno en cuestión de recursos naturales tenemos tanto en la situación de flora y fauna, los valles costeños, Lagunas minas, laguna tembladera que está en la parte más alta, hay un río Sinchihúal y el otro Ticuaca, al unirse en la parte de Tolopampa donde forman un solo río llamado río Moyán; mientras que en la parte baja de Puchaca se encuentra con el río Sangana que es de Miracosta Chota y al unirse en el río Moyán ya forman el río La Leche que riega todo el Valle Costeño de Lambayeque. También tenemos muchas cataratas, una de ellas se encuentra Laquipampa, plantas nativas, plantas medicinales, plantas tintóreas que sirven para los tejidos, productos nativos en alimentación como arándanos silvestres ya que tienen un alto potencial de proteínas y vitaminas y también son curativas. En lo que refiere a fauna tenemos al cóndor andino, y hay tres miradores que son Mirador de Yachapa que también es un Centro Arqueológico donde se visualiza todo el valle de Incahuasi hasta la costa, El mirador el Apum significa “Dios de los ancestros” se encuentra en Lungán en la parte de Lanchipampa, y por último el Mirador Yanahuanca que se encuentra entre Incahuasi y Cañaris.

2. En cuestión de recursos naturales se divide en Cultura viva y Patrimonio Cultural una de ellas es la Iglesia San Pablo, donde se califica por su antigüedad e infraestructura, pero también se le denomina patrimonio cultural inmaterial por la forma del techado, el cómo se organiza con ritualidades, conocimiento, religiosidades ancestrales. Otro de ellos es el patrimonio cultural material que es el camino del Inca llamado “el Capac Ñan” que nace de miracosta. También encontramos en Yachapa restos arqueológicos como monolitos que representa la cultura Chavin. Patrimonio cultural inmaterial es la cultura viva donde existen danzas y bailes ancestrales como

por ejemplo el baile Lanchipingoyo, danzas comunales, religiosas, danzas agrícolas, bailes, costumbres, tradiciones como corte de pelo

3. El festival folclórico Takin de Incahuasi es una institución que trata de un evento donde se desarrollan diversas actividades con duración de dos días, contamos con la participación de la comunidad, los niños de inicial hasta secundaria y profesores con la finalidad de rescatar, revalorar, fomentar y difundir su desarrollo para que no se pierda la cultura viva, además participan las comunidades de diferentes caseríos. El desarrollo de las actividades consta desde el primer día donde participan los niños de inicial hasta secundaria, en el segundo día participan diversas comunidades y eso se trata de hacer en el festival Takin, la última vez que se desarrolló esta actividad con la ayuda de la municipalidad fué en Setiembre del año pasado de manera virtual, ya que ante esta pandemia que estamos atravesando, no queremos que se pierda esta hermosa tradición.

4. Sí, podría convertirse en un gran potencial, en ese aspecto aún estamos en una fase de inicio porque no hay las condiciones, si contamos con alimentos nativos, pero no se practica aún la forma de preparación y de marketing, necesitamos especialistas para que puedan explotar estos productos nativos y convertirlo en una potencialidad turística gastronómica.

II. PLANTA TURÍSTICA

1. Este es un gran problema, ya que no tenemos hospedajes que cuenten con las condiciones básicas para albergar a los turistas, tenemos carencia con la infraestructura de hospedajes, en el 2017 tuvimos un el Festival el Takin y nos visitaron dos mil quinientas personas, tanto turistas internos como externos y no había donde albergarlos, es por ello que ante esta situación estamos capacitando a los comuneros para que adecuen un ambiente en su casa con las condiciones básicas necesarias para que el turista se sienta cómodo, así mismo el poblador se sostenga con un ingreso.

2. Es posible pero no estamos preparados, ya que no hay una gastronomía netamente que identifique a Incahuasi con algún tipo de un plato típico, porque estamos consumiendo productos que no identifican nuestra cultura, pero estamos dando iniciativa para tener un plato originario y auténtico que identifique a Incahuasi.

3. Es otro problema, ya que la carretera desde Ferreñafe hasta Mayascón se encuentra en un estado asfaltado y desde Mayascón hacia Incahuasi es trocha debido a las lluvias afectan la carretera, falta trabajar más en el acondicionamiento del transporte.

4. Uno de ellos es el turismo vivencial, turismo ecológico, turismo fotográfico, los turistas desean vivir las mismas actividades diarias y experiencias de los pobladores de aquí, nosotros por eso queremos capacitarlos a los comuneros para que brinden una buena hospitalidad al visitante.

III. INFRAESTRUCTURA TURÍTICA

1. Bueno es ese aspecto estamos en una fase de inicio, ya que en el servicio de Luz sólo hay en algunas comunidades, en otras comunidades existen paneles solares y el resto no cuenta con luz. El 80% de las comunidades no cuentan con sistema de agua ni desagüe.

2. como ya les había mencionado, una parte de las vías de acceso se encuentran en buen estado y el resto falta pavimentarlo.

3. En ese aspecto si puedo garantizar que el visitante se puede sentir seguro, porque aquí no hay crímenes ni robos, hay ronderos, los comuneros son bien colaborativos donde cuidan tanto al visitante y valoran sus insumos que tienen valor como por ejemplo sus plantas curativas.

IV. COMUNIDAD RECEPTORA

1. La comunidad tiene que promover, fomenta y rescatar el potencial de la cultura viva que tenemos, la artesanía a través de los tejidos y cultivos ancestrales que tiene con el trabajo comunitario.

2. Si, por ejemplo, el año antepasado realizamos un festival de turismo interno para que la comunidad se involucre en las actividades, ellos tienen la intención de apoyar, pero falta capacitarlos para un buen desarrollo turístico.

ENTREVISTA #4

Nombre: Teófila Manayay Sánchez

Residencia: Incahuasi

Profesión o Cargo: Secretaría General

Edad: 50

I. RECURSO TURÍSTICO

1. Bueno, el distrito de Incahuasi tiene como potencial a la Laguna Tembladera, El Refugio de Vida Silvestre y también se pueden desarrollar actividades con artesanías textiles en la que la población mantiene su cultura ancestral.

2. En lo que es cultural, tenemos a sus danzas, tradiciones, centros arqueológicos, nuestras artesanías textiles.

3. Incahuasi en el mes de Setiembre se celebra un festival Folclórico Takin, ahí hacen una convocatoria de participación a diferentes localidades para que demuestren su propia identidad cultural, sus actividades que realizan, sus costumbres, es una actividad muy bonita donde diferentes localidades se llegan a presentar, tiene gran potencial ya que es una festividad representativa de aquí.

4. Claro, en cuestión de gastronomía aún falta implementarse, pero la zona tiene gran potencialidad de producción de alimentos como: papa, la oca, el olluco, hay variedades de productos; la cuestión es mejorar el tipo de preparación de los platos típicos, en promover esas comidas típicas que tiene Incahuasi.

II. PLANTA TURÍSTICA

1. Claro, si hay hospedaje en el mismo Incahuasi, Uyurpampa, ya tienen adecuado sus hospedajes, incluso la misma municipalidad también cuenta con ese servicio, pero es pequeño ya que llegan más turistas la zona, faltaría ampliar y ambientar más para que los turistas se adecuen bien, algunos pobladores cuentan con casa de hospedaje con una ambientación básica.

2. Si, ya que existen algunos restaurantes con conocimiento en cómo recibir a los turistas y la buena atención que ellos merecen, tienen la oportunidad de exponer sus platos más concurrentes que los represente. Sin embargo, ahora ante esta coyuntura de la pandemia no hay mucha concurrencia de turismo, así como también por la época de lluvia que al turista se le hace complicado visitar Incahuasi.

3. En el tema de transporte, hay movilidad todos los días, mayormente se va con combi, pero no se puede dar un recorrido tan cómodo porque la época de lluvia las vías de acceso se dañan y dificultan el trayecto. Faltan mejorar las condiciones para el desarrollo turístico.

4. Bueno el turismo de naturaleza en la Zona de Refugio de vida silvestre y el turismo vivencial de cultura viva en el festival Takin que son los más conocidos.

III. INFRAESTRUCTURA TURÍSTICA

1. Bueno, en la mayoría de los caseríos en el centro poblado si cuentan con el servicio de energía, y los que no tienen existen paneles solares, agua todos tienen y algunos no cuentan con desagüe.

2. Bueno, la vía de acceso es trocha, cada año que viene la lluvia deteriora la vía de accesibilidad, las carreteras se afectan y bueno para que esté en estado regular la municipalidad tiene que dar mantenimiento siempre.

3. Claro el distrito de Incahuasi es una zona accidentada, pero para realizar un turismo es muy agradable, conocer su naturaleza, si, garantizo seguridad porque es una zona tranquila.

IV. COMUNIDAD RECEPTORA

1. Bueno para un buen desarrollo turístico, la comunidad aportaría demostrando sus artesanías textiles.

2. Ellos, son bien participativos, les encanta que vengan turistas, les gusta demostrar lo que hacen.

ENTREVISTA #5

Nombre: José Mercedes Chuca de la Cruz

Residencia: Incahuasi, Caserío de Ushahuasi

Profesión o Cargo: Programas Sociales

Edad: 39

I. RECURSO TURÍSTICO

1. Bueno al respecto del turismo en Incahuasi, es conocido porque tiene mucha riqueza de desempeño artesanal, ya que es la actividad que da más ingresos y nuestros antepasados inculcaron ese tipo de actividad.

2. Los recursos culturales si tienen gran acogida ya que a los turistas les agrada tener experiencias de las actividades diarias que realizan los pobladores de cada caserío.

3. Claro, es una festividad que tiene mucha acogida por parte de la población y nuestros amigos de las diferentes regiones vienen a involucrarse en nuestras costumbres.

4. Claro, porque nosotros ponemos las ganas y el sacrificio para mejorar la gastronomía de la zona, promocionándolo bien si podría convertirse en un potencial turístico.

III. PLANTA TURÍSTICA

1. Bueno, a estas alturas quizá es muy imposible porque las infraestructuras que tiene la zona no son apropiadas para albergar a turistas extranjeros, Nosotros como pertenecientes de la municipalidad quizá ayudaríamos, capacitándolos en cómo pueden mejorar sus infraestructuras para que los turistas tengan una buena atención, por ahora solo puede albergar a turistas nacionales.

2. A estas alturas recibir a turistas extranjeros sería imposible porque tenemos que concientizar a los pobladores para que estén preparados, sólo hay restaurantes pequeñitos que brindan comida, pero no un plato ideal que los represente necesitaría apoyo de la municipalidad para que los orienten, capaciten e incentiven.

3. Bueno en transporte, por el tiempo de lluvia, hace que la zona se dificulte y afecte el traslado de Ferreñafe a Incahuasi. El acondicionamiento del área de transporte falta mejorar, por ahora no son una movilidad adecuada para una buena atención al usuario, el horario para que se habiliten y reciban pasajeros es desde las 4am hasta las 5pm hay movilidad disponible para trasladarse.

4. Bueno a nivel de recreación sería la actividad de deporte como el fútbol, donde hay encuentros locales entre caseríos donde la comunidad organiza ese evento deportivo o en todo caso la municipalidad donde hace de evento más complejo.

III. INFRAESTRUCTURA TURÍSTICA

1. En tema de la luz se encuentra en un estado regular, en el servicio de agua en el distrito y en los caseríos se encuentra en un estado con un 80 % maso menos es un problema, es un poco difícil ya que el abastecimiento de agua no es permanente.

2. Bueno en tiempo de lluvia de encuentra en pésimas condiciones, desde Ferreñafe hasta Mayascón las carreras está todo okey, desde Mayascón hasta Incahuasi ya es pura trocha, y bueno cuando no llueve al menos es mejor, pero ahora por la lluvia se va deteriorando, es dificultoso y aumenta a 4 horas de trayecto.

3. Sí, es un pueblito muy acogedor, es la zona tenemos a gente tranquilo.

IV. COMUNIDAD RECEPTORA

1. Ellos aportan demostrando sus actividades artesanales y también aportaría en el tema agrícola para ofrecer los productos naturalmente orgánicos de la zona sin insecticida.

2. Sí, ellos están dispuestos a apoyar en cada evento que organiza la municipalidad, porque hace poco realizaron un evento para que los caseríos demuestren sus artesanías y contamos con la participación de ellos, necesitan que los turistas lleguen a su zona.

ENTREVISTA #6

Nombre: Rosa Reyes Reátegui

Residencia: Monsefú, originaria de Rioja

Profesión o Cargo: Área Unidad de participación vecinal de Turismo y Artesanía (Municipalidad de Incahuasi)

Edad: 34

I. RECURSO TURÍSTICO

1. La potencialidad que tiene el distrito de Incahuasi son sus recursos naturales, flora, fauna bosques de pino, orquídeas, tenemos restos arqueológicos en diversos caseríos del distrito, se encuentran venados, la Cavali blancas y otras turísticas que se puedan

realizar dentro del distrito es el turismo rural comunitario debido a que hay muchas asociaciones que se dedican a diferentes actividades económicas como la crianza de trucha, la crianza de cuyes y todas esas actividades están en relación con el turismo rural comunitario. Asimismo, también tenemos el turismo vivencial, el turismo fotográfico, el trekking porque encontramos áreas de bosques, el turismo científico ya que quieren estudiar la diversidad de las plantas medicinales que existen en el distrito y otras actividades más que se pueda dar dentro de un área natural aparte del turismo cultural y vivencial.

2. Las danzas de allí es un recurso cultural, aquí se presentan diversidad de danzas como El Cashua, El Achipincuyo que tienen instrumentos tradicionales de la zona, encontramos también a las tejedoras artesanales ellas elaboran sus tejidos a base de la lana de ovino es parte de su cultura, los teñidos de sus tejidos son de manera natural con plantas tintóras.

3. Sí, porque ese se reúnen todos los caseríos del distrito de Incahuasi, es una festividad que se conlleva ya desde los años ochenta, ahí presenta todos los tipos de danzas que existen unido a la festividad de la virgen Mercedes.

4. Si se puede convertir en un potencial turístico porque son las personas agrícolas del distrito de Incahuasi los que cosechan la oca, el choclo, elaboran el queso, todos los productos o la materia prima de alimentos se genera en el mismo Incahuasi, lo que tiene que potencializar aquí es fortalecer las capacidades a través de personas especialistas en gastronomía que nos puedan enseñar la variedad de platos de los productos netamente de la zona.

II. PLANTA TURÍSTICA

1. Claro que sí, ya de por si aquí hay proyectos que se están realizando en infraestructuras, colegios, y mucha gente viene a trabajar aquí, por ende, ellos necesitan un lugar donde hospedarse para cumplir con sus labores, entonces aquí hay casas de familias que están dando el servicio de hospedaje, lo que faltaría es



implementar o dar una capacitación a las comunidades de un buen servicio de calidad al cliente.

2. Si, también para el servicio de restauración hay proyectos que se están realizando, por ahora como están llegando muchos trabajadores ellos requieren de esos servicios, entonces hay familias que están dando ese servicio, pero falta mejorar la implementación para dar un buen servicio.

3. Yo creo que, si se puede cumplir con los requisitos recomendados para el turista, es un tema ya de fortalecer las capacidades, la capacitación es primordial para ellos para que puedan brindar un buen servicio, yo recurro en combi hacia Incahuasi, el acondicionamiento es lo básico, tranquilo donde cumplen con todos los protocolos de seguridad es mucho más ordenado, el pasaje de ida hacia Incahuasi cuesta 25 y el de regreso cuesta 20 soles.

4. Los caseríos podrían crear espacios abiertos naturales, ya que son áreas naturales, entonces se puede crear espacios de comidas para que los turistas disfruten de su gastronomía, adecuar también un turismo vivencial donde el turista pueda ver la crianza de trucha. En Tolopampa se está implementando un espacio con puentes colgantes para atraer a turistas, donde colocarán casitas para comer, cocinita para que los turistas puedan cocinar y ver el procedimiento de la crianza de truchas.

III. INFRAESTRUCTURA TURÍSTICA

1. Por ese aspecto debe haber un mejoramiento por parte de la autoridad ya que cuando llueve afecta el cableado y se apaga la luz y la única entidad que cuenta con luz es el municipio porque tiene un motor, en agua solo hay días que se cuenta por horas, el otro servicio que también es indispensable, allá la señal es limitada porque sólo se cuenta con dos operadores movistar y claro, y la línea que tiene más señal es el de claro.

2. Si bien es cierto, si hay accesibilidad, es un camino de trocha carrozable, si hay acceso, pero la limitación es cuando llueve porque los caminos se dañan y falta hacer mantenimiento constantemente.

3. Claro que sí, las personas de Incahuasi son muy honestas y honradas, prácticamente tú te puedes olvidar tus cosas ahí en el parque y ellos lo pueden encontrar e inmediatamente van a dejarlo a la comisaria, no se ve delincuencia en el distrito de Incahuasi.

IV. COMUNIDAD RECEPTORA

1. Si bien es cierto a parte de la artesanía como se ha estancado por la pandemia, ellos se han dedicado a otras actividades, pero ello o crearon más por un tema obtener ingresos económicos, sin embargo, ellos ven que sus actividades se pueden relacionar con el turismo para potencializar al distrito de Incahuasi y también para generar empleo y tener una mejor calidad de vida.

2. Ellos si presentan interés, están muy entusiasmados y quieren incursionar con respecto al turismo, hoy en día habiendo un área de turismo en el municipio de Incahuasi, muchas personas se están acercando con algunas propuestas de rutas turísticas y otras para el desarrollo de Incahuasi.

ENTREVISTA #7

Nombre: Próspero Manayay Calderón

Residencia: Incahuasi, caserío Cueva Blanca

Profesión o Cargo: Asistente de Imagen Institucional

Edad: 24

I. RECURSO TURÍSTICO

1. En Incahuasi hay muchas actividades que se pueden realizar, una de ellas es la visita a la catarata de Laquipampa, luego la crianza de la trucha, la laguna tembladera, el cerro de Mishahuanca que es por Canchachalama.

2. Existen bailes y danzas, una danza llamada Cashua, los carnavales, el baile de la dulzaina.

3. Claro, porque es ese día se muestran todas las costumbres tradicionales desde nuestros ancestros hasta el día de hoy, realizan presentación de reinados, muestras de artesanías textiles y muchas cosas más.

4. Claro, porque bueno hay muchas personas que no conocen nuestra comida tradicional de la zona, por ejemplo, hay platos como: Choclito con queso, canchita con queso, cuy con papa y muchas variedades que falta explotar.

II. PLANTA TURÍSTICA

1. Solo nacionales, porque para albergar a extranjeros necesitamos un hospedaje de alta gama y con los servicios básicos en buenas condiciones.

2. Yo creo que sí, porque hay variedad de comidas nutritivas y exquisitas que a los turistas le pueden encantar.

3. Bueno algunos servicios cumplen con los servicios necesarios, pero mayormente falta mejorar porque existen más transportes informales que formales, ellos ponen un horario determinado para poder trasladarse desde Ferreñafe a Incahuasi.

4. Bueno otro tipo de actividad donde puedan participar los turistas sería un evento de truchada donde ellos vivan la experiencia de pescar, limpiar y degustar la trucha de la zona.

III. INFRAESTRUCTURA TURÍSTICA

1. Bueno algunos caseríos del distrito de Incahuasi cuentan con luz las 24 horas, en otros está escaso, en cuestión de agua todo el día en el mismo Incahuasi, pero en caseríos cuentan con agua por horas.

2. El tramo desde Ferreñafe hasta Mayascón es correcto, pero desde Mayascón hacia Incahuasi es pura trocha, debido a las lluvias, bueno necesitaría mejoramiento y apoyo del gobierno regional.

3. Si porque en Incahuasi no hay delincuencia ni gente del mal vivir, toda la comunidad es solidaria.

IV. COMUNIDAD RECEPTORA

1. A parte de enseñar sus artesanías, ellos participarían para el desarrollo del turismo demostrando sus danzas costumbristas que vienen desde sus ancestros.

2. Claro, porque ellos quieren que los turistas lleguen a saber un poco de sus costumbres, la comunidad participa en los eventos que promueve la municipalidad para el desarrollo turístico de Incahuasi.

ENTREVISTA #8

Nombre: José Carlos Sanchez Manayay

Residencia: Incahuasi

Profesión o Cargo: Estudiante Universitario

Edad: 26

I. RECURSO TURÍSTICO

1. Si tiene potencial, bueno a parte del turismo vivencial, está el turismo paisajístico que tiene varios recursos naturales como los paisajes que son forestados por la

comunidad en ciertas partes del sector y también en algunos lugares por ejemplo en el tema de los recursos hídricos como, las cataratas, lagunas, etc. Incahuasi tiene su dialecto del quechua, la vivencia, la cultura, las tradiciones costumbristas, la limpia del canal, del cementerio, del campo santo, son tradiciones turísticas que tiene el distrito.

2. Claro, las creencias que tiene el poblador Incahuasino, es algo que mucha gente no lo percibe, también otros de los recursos culturales la celebración de Semana santa donde es una tradición muy simbólica de los comuneros.

3. Sí, porque la festividad de Takin es una festividad muy católica y colorida que trata de revalorar a los turistas, en esa festividad se pone en exhibición todo lo cultural de incahuasi y la comunidad se identifica.

4. Claro, debido a que hay una originalidad en el tema del Cuy con papas es representativo y tradicional de la zona, caldito del mote de trigo con cabeza o pata de toro, el ceviche de hongo, batido de hongo, son productos netamente de la zona, sólo faltaría difusión y promoción gastronómica.

II. PLANTA TURÍSTICA

1. En ese caso, el hospedaje es una de las carencias por parte del distrito, ya que falta promover y hacer creación de un hospedaje ecoturístico cerca al campo y la naturaleza que tiene Incahuasi, es por ello que se requiere de una buena organización para mejorar en ese aspecto de implementación.

2. Solo puede recibir a una cantidad mínima de turistas nacionales ya que no hay nadie que venda la comida tradicional del lugar en un local en específico, sólo ofrecen cuando se hospedan en casa de los pobladores.

3. Bueno el servicio de transporte es lo básico, ahora por la pandemia se ve un poco ordenado, pero falta mucho por mejorar.

4. Para que los turistas tengan un espacio de relajamiento podrían ser partícipes de lugares cerrados para compartir las bebidas tradicionales de la zona, el vino natural a

base de sauco, aguaymanto, la chicha de maíz que es una bebida muy nutritiva o el cañazo.

III. INFRAESTRUCTURA TURÍSTICA

1. En cuanto a luz no está cubierto totalmente, está a un 95%, en tema como agua y desagüe estamos muy atrasados ya que falta el desarrollo y responsabilidad de las autoridades, debería ser primordial porque incentivar la calidad de vida que tienen, el turista debe sentirse cómodamente con las condiciones adecuadas.
2. Las vías de accesibilidad están deterioradas debido a las lluvias y la falta de mejoramiento, falta de ejecución por parte de las autoridades regionales.
3. Allí no hay robos, existen las rondas, los turistas comparten y se involucran bien con los pobladores, ellos son muy solidarios y respetuosos.

IV. COMUNIDAD RECEPTORA

1. Fortalecer sus capacidades, organizarse con las autoridades municipales para incentivar el turismo de la zona.
2. Aún les falta mucha iniciativa para promover el turismo del lugar, ya que muchos no conocen y no tienen mucho apoyo de las autoridades distritales.

ENTREVISTA #9

Nombre: Javier Orlando Hoyos Medrano

Residencia: Ferreñafe

Profesión o Cargo: Docente

Edad: 54

I. RECURSO TURÍSTICO

1. Bueno, parte de sus recursos naturales que tienen gran potencial son la Pava aliblanca, oso de anteojos, la laguna de río tembladera, las tres lagunas, el Capac ñan, restos del Capac ñan, monolitos históricos, Cerro de Congacha, la laguna mina.
2. La misma vestimenta tradicional basada de arte textil, sus costumbres como la techa de casa, el bautismo, el matrimonio. cultura intangible la iglesia que el 1757 que fue empezada su construcción.
3. Considero que sí, porque en él se juntan todas las comunidades de Incahuasi y cada una expresa sus diversas manifestaciones culturales, desde la comida hasta sus costumbres que tiene.
4. Por supuesto, ya que la gastronomía es muy exquisita y saludable.

II. PLANTA TURÍSTICA

1. Bueno en la actualidad hay pocos establecimientos, pero habría que potenciarlos aun.
2. Si hay capacidad, pero falta direccionarlos los alimentos, no promocionan su gastronomía .
3. Lo que hay ahorita son las combis, para un turista es incómodo transportarse a través de ese vehículo, aún falta establecer una empresa formal para que cumpla con los requisitos necesarios.
4. Otro espacio de recreación que podría realizarse es el turismo de aventura y el turismo vivencial para potencializar a Incahuasi.

III. INFRAESTRUCTURA TURÍSTICA

1. Bueno actualmente el servicio de luz ya se ha normalizado porque ha pasado a empresa como electronorte que es la que lo controla, en el servicio del agua tenemos un poco de dificultades, pero en los caseríos si tienen las 24 horas permanentemente.
2. En la carretera hay tres tramos, principalmente la que va hasta Mayascón es totalmente asfaltado, el resto es pura trocha.
3. Si, Incahuasi siempre ha sido una zona de poca delincuencia, si hay seguridad ciudadana.

IV.COMUNIDAD RECEPTORA

1. Creo que podría participar a través de sus diferentes organizaciones que tiene como, la junta de administración local, los clubes de madre, los clubes de arte textil, los clubes deportivos, etc.
2. Si claro la comunidad es muy unida para con respecto a las actividades que la municipalidad organiza.

ENTREVISTA #10

Nombre: Luis Rolando Murga Vásquez

Residencia: Ferreñafe

Profesión o Cargo: Administrativo en educación en el Centro poblado de Uyurpampa perteneciente a la jurisdicción del distrito de Incahuasi

Edad: 58

RECURSO TURISTICO

1. Bueno por mi zona donde yo laboro se encuentra el cerro de Yachapa está a 4800s.n.m., realizan una actividad de festividad patronal, Laguna la tembladera, monumentos.

2. Sobre potencial cultural, nos estamos basando a lo que es las fiestas patronales que se realizan en el mes de Setiembre en el distrito de Incahuasi, sus costumbres ancestrales que muestran y distintas actividades.

3. Sí, porque recurren turistas por lo que ese día todos los caseríos llegan a manifestar sus costumbres de su zona, demuestran su baile tradicional llamado Luchipunguyo es muy tradicional de la zona, que tiene que ver con las lluvias, es un pájaro muy reconocido que en base a ello la gente cree que cuando abre sus alas mira hacia el cielo es porque va a venir la lluvia.

4. Sí, porque en el distrito de Incahuasi existen algunos platos típicos como el cuy con papas, sopas de trigo, el mote. En otras zonas como también en Laquipampa, y Marayhuaca existen la crianza de truchas.

II. PLANTA TURISTICA

1. En ese aspecto aún falta porque el distrito solamente cuenta con un hostel principal, luego solo existen casas de la comunidad que pueden albergar, pero no tiene las condiciones adecuadas, por lo tanto, falta más establecimiento de hospedaje.

2. Falta también mejorar e implementar, pero se puede compartir las costumbres, el estilo de vida el turista con el poblador

3. En ese aspecto falta mejorar, no es muy adecuado, falta de acondicionamiento y falta de mantenimiento al transporte para que el turista puede viajar cómodo.

4. En ese aspecto Laquipampa cuenta con un centro religioso, zoológico y cataratas para realizar actividades turísticas, sólo falta fomentar esa zona.

INFRAESTRUCTURA TURISTICA

1. En ese aspecto el distrito y los demás centros poblados si cuentan con luz, agua y desagüe, sólo falta un poco de mejora, en los caseríos que se encuentran más lejos si tienen dificultad con la luz, sin embargo, le puedo decir que el funcionamiento está un 80% electrificado.

2. Falta mejorar, ya que las pavimentaciones están por ejecutarse para modificarlas, creo que está en proyecto y tengo fe que más adelante podría mejorarse.

3. Sí, porque la zona es muy tranquila, no hay delincuencia, la gente de allí es amable y cariñosa, cuando los turistas llegan, la comunidad los recibe y comparte con ellos su estilo de vida.

COMUNIDAD RECEPTORA

1. Mostrando sus costumbres, artesanías, sus tradiciones e identidad cultural.

2. Si, ya que el poblador andino requiere visita por parte de los turistas para que se beneficien ofreciendo sus productos.

ENTREVISTA #11

Nombre: José Tenorio Guzmán

Residencia: Uyurpampa, centro poblado de Incahuasi

Profesión o Cargo: Estudiante Superior incompleto

Edad: 48

I. RECURSO TURÍSTICO

1. Hay mucho potencial como, la laguna tembladera, 3 pozos, camino Inca, laguna mina

2. La iglesia de Marayhuaca

3. Sí, ya que es una festividad muy conocida de la zona donde hacen concursos, demuestran sus danzas y sus tradiciones.

4. Sí, porque bueno tiene platos típicos, como mote, cuy con papa, trigo, cachanga.

II. PLANTA TURÍSTICA

1. Si porque el distrito de Incahuasi cuenta con un hospedaje principal donde pueden albergar a los turistas que vienen a visitar Incahuasi

2. Si porque la comunidad ya tiene experiencia de la preparación de sus platos que pueden ofrecer en la zona.

3. Bueno el transporte en el que se viaja es combi, falta mejorar el acondicionamiento para que el turista pueda trasladarse cómodo y seguro.

4. Los turistas podrían involucrarse en los Campeonatos de fútbol femenino que se realiza en el distrito, participar en un evento de ganadería para marcar a los ganados y tener conocimiento como la comunidad participa y se involucra en la crianza de truchas para subsistir.

III. INFRAESTRUCTURA TURISTICA

1. El distrito de Incahuasi si cuenta con Luz, el agua para ellos es un poco escaso, falta por mejorar para un buen desarrollo turístico, ya que, para realizar turismo en la zona, los visitantes requieren de los servicios básicos para cubrir sus necesidades.

2. En ese aspecto si está en pésimas condiciones, ya que, por la misma situación del fenómeno, las lloviznas que afectan la carretera se hacen muy dificultoso el traslado, falta modificar y mejorar bastante el camino para trasladarse a Incahuasi.

3. Si, ya que la gente de ahí es más unida y existen rondas comuneras.

IV. COMUNIDAD RECEPTORA

1. Presentando sus costumbres y sus tejidos artesanales.
2. Si, son bien participativos cuando la municipalidad realiza eventos de promoción turística.

ENTREVISTA #12

Nombre: José Lucero Calderón

Residencia: Distrito de Inkawasi

Profesión o Cargo: Docente

Edad: 58

I. RECURSO TURÍSTICO

1. Bueno, como potencial de recursos naturales que tiene el Distrito de Incahuasi son las plantas nativas, aromáticas, medicinales, de adorno, variedad de cactus, río Moyan, lagunas tembladera y Minas, diversas cataratas, quebradas y llanos con ichu.
2. Como recurso cultural tenemos a la cultura viva, sus bailes y música ancestrales, danzas y bailes ancestrales, tejidos ancestrales, rituales en techado de casa, costumbres y tradiciones variadas. La otra es cultura material que son los caminos y puentes inka, Iglesia de Inkawasi es Patrimonio Cultural de la Nación, ponchos, mantas, llikllas, fajas, miradores, centros de ritualidad, petroglifos y centros arqueológicos.
3. Claro, porque promueve, investiga, fomenta y desarrolla las diversas manifestaciones culturales con la finalidad de conservar y mostrar al mundo que conjuntamente con nuestra lengua ancestral quechua es una herencia ancestral que al mostrar en el Festival "Inkawasi Takin" promueve un turismo interno y externo.

4. Definitivamente, porque los productos alimenticios que se desarrolla son fundamentalmente orgánicos con productos nativos y los cultivos son muy naturales, lo que carece para la preparación diversos platos típicos es la capacitación para preparar diversos platos típicos y ofrecer una gastronomía adecuada en su nivel nutritivo y curativo como los hongos de Marayhuaca que están exportando y no queda para el consumo interno.

II. PLANTA TURISTICA

1. Se carece de hospedajes con fines turísticos, los que existen son solamente para una recepción muy de baja calidad, no están preparados para alojamiento de turistas, carecen de especificaciones técnicas, los comuneros deben adecuar espacios en su casa para recepción de turistas.

2. No está en condiciones ni en el aspecto para la recepción, así como también para preparar diversos platos variados, los recursos alimenticios sí están, sin embargo, carecen de una adecuada preparación.

3. No, no hay condiciones empezando por la infraestructura: carretera mejorada y con diversas conexiones, hoteles, restaurantes, los espacios para la atención de turistas.

4. Hay caminos Inka, espacios para un turismo vivencial a través de las formas de vida de la población, turismo ecológico caminatas al aire libre, carreras de ciclismo y motocros en los amplios espacios de Marayhuaca y Huarhuar.

III. INFRAESTRUCTURA TURISTICA

1. Hay carencia de servicios básicos en agua potable, desagüe, no hay luz en la mayoría de comunidades, hay paneles solares en algunos lugares que sólo son utilizados para un alumbrado familiar y con luz muy baja.

2. La carretera se encuentra en pésimas condiciones actualmente como consecuencia de las lluvias torrenciales presentadas la principal que une Ferreñafe Inkawasi y

Uyurpampa, del mismo modo los diversos ramales a las comunidades están muy deterioradas.

3. En cuanto a la seguridad si, los comuneros están organizados en rondas campesinas, del mismo modo no hay robos, agresiones físicas o psicológicas, no hay drogadicción tampoco crímenes.

Iv. COMUNIDAD RECEPTORA

1. En primer lugar, tendrían que capacitarse y conocer qué es el turismo, qué ventajas trae esta, luego hacer algunas adecuaciones en cuanto para su recepción, la gastronomía, alojamiento y en buen trato que deben recibir los turistas.

2. Definitivamente que sí, por el momento estoy capacitando a los comuneros en cuanto a reconocer y valorar los diversos potenciales naturales, arqueológicos y sobre cultura viva que muchas son únicas a nivel nacional, por ejemplo, algunos bailes ancestrales, la música y la vestimenta típica que es acompañada como potencial nuestra lengua quechua.

ENTREVISTA #13

Nombre: Juan Francisco De la Cruz Carrillo

Residencia: Distrito de Inkawasi, Centro Poblado Moyán

Profesión o Cargo: P. CC. "Micaela Bastida" Moyán

Edad: 57

I. RECURSO TURÍSTICO

1. Claro que sí, visitar los campos libres de las diferentes comunidades campesinas que existen en Inkawasi.

2. Económicos y visita de turistas de otros lugares de nuestro país.
3. Puede que, si sea, pero existen otras comunidades que también tienen sus tradiciones costumbristas como son sus festividades que no se le toma en cuenta por las autoridades distritales.
4. Sí, Por su producto ya que son netamente productos orgánicos

II. PLANTA TURÍSTICA

1. No, aún no existe un ambiente en adecuadas condiciones para albergar a estos visitantes.
2. No, carecen de ambientes adecuados, no conocen muy bien sobre el arte culinario sus pobladores.
3. Pésimo, la combi ha pasado de su límite de circulación según transporte de comunicación, sin SOA, revisión técnica, sin licencia de conducir etc. Todavía no cumple con los requisitos necesarios para el desarrollo del turismo.
4. Turismo de aventura con los diferentes caseríos que tiene el Distrito de Incahuasi

III. INFRAESTRUCTURA TURÍSTICA

1. En luz regular, agua y desagüe pésimo todo está en desuso a nuestras autoridades municipales no lo interesa.
2. Pésimo nuestra carretera total mente en abandono, así como las vías de conexión a otros lugares.
3. No, porque no existen oficialmente guías turísticos.

IV. COMUNIDAD RECEPTORA

1. Primero valorando lo que tiene, luego difundiendo los lugares turísticos en cada uno de sus sectores.

2. No hay interés, falta concientización a los pobladores y autoridades.

ENTREVISTA #14

Nombre: María Cristina Calderón Manayay

Residencia: Ferreñafe

Profesión o Cargo: Docente

Edad: 54

I. RECURSO TURÍSTICO

1. Tienen mucho potencial, teniendo en cuenta que no están muy divulgados. Entre ellos tenemos, las tres lagunas, la laguna shin shin, restos del camino del inca, monolitos entre otros. Se pueden desarrollar actividades como El deporte de aventura, el turismo vivencial, entre otros.

2. Existen muchos recursos culturales, el principal es la iglesia, pero hay cuevas como punuy maçay, monolitos, el cerro lungan, rumichaka, entre otros.

3. Si, por que resume la cultura del distrito en las presentaciones únicas de los diversos caseríos que acuden a dicho festival.

4. Sí, considerando el hecho que los productos que se consumen son nutritivos y naturales.

II. PLANTA TURÍSTICA

1. Sí, con las limitaciones del caso.

2. Sí, pero deberá direccionarse su atención con productos de la zona.

3. Se encuentra en regular estado. No cumple con los requisitos, aún le falta, debería implementarse un servicio exclusivo a esta actividad.

4. Turismo vivencial, de aventura y otras actividades más

III. INFRAESTRUCTURA TURÍSTICA

1. La luz bien, el agua regular y el desagüe regular, falta que las autoridades se preocupen por estos dos últimos.

2. En dos tramos diferenciados, el primero bueno en aprox. 48 km, el segundo regular de 50 a más km aprox.

3. Sí, la comunidad y sus habitantes son pasivos y amigables.

IV. COMUNIDAD RECEPTORA

1. Mediante sus diversas organizaciones: Junta de administración local, comunidad campesina, clubes de madres, asociaciones textiles, entre otras.

2. Sí, pero tendría que apoyarse en este aspecto a los pobladores que quieran promoverlo.

ENTREVISTA #15

Nombre: Julia Manayay Purihuaman

Residencia: Inkawasi

Profesión o Cargo: Docente de aula

Edad: 49

I. RECURSO TURÍSTICO

1. En La comunidad san pablo de inkawasi, como potencial de los recursos, es la tierra y los árboles, y es una comunidad autónoma donde es reconocido el potencial cultural por poseer diversidad cultural.
2. El potencial recurso cultural son las costumbres tradicionales de la zona, que aún se mantienen vivos.
3. El takin sí, porque es un evento cultural realizado por toda la población alto andina del distrito de inkawasi, en honor a la patrona del pueblo “Virgen de las Mercedes” se sintetizan diversa experiencias culturales y religiosas, forjadas por nuestros antepasados, es una fiesta de enorme sentimiento cultural.
4. Sí, porque tenemos productos nativos de la zona y platos típicos de la zona muy nutritivas.

II. PLANTA TURÍSTICA

1. Hay poca existencia de hospedajes, en regular condición, no puede albergar a muchos turistas.
2. Si hay regular existencia de restaurantes, que podrían abastecerse en la atención de los turistas
3. En mala condición, en primer lugar, los vehículos de transporte no cuentan con una línea reconocida, son piratas, movilidades en mal estado. Con algunos choferes ambulantes. Yo diría que si cumple con los requisitos necesarios para la actividad turística.
4. Seria importante contar con un espacio tipo museo local, donde tenga diferentes áreas para que los turistas conozcan sobre su historia, costumbres desde lo educativo enseñanza del quechua, talleres de tejido conociendo todo el procedimiento de telar, teñidos la lana de ovino con plantas naturales, medicina natural basado con la plantas de la zona. Oltras actividades seria construcción de las casas con materiales de la zona, la música con instrumentos propios de zona.

III. INFRAESTRUCTURA TURÍSTICA

1. Si contamos con todos los servicios básicos necesarios que requiere el turista.
2. Hasta un cierto tramo en buen estado, luego viene la trucha carrozar en regular estado, con algunos tramos muy peligrosos, para el traslado del transporte vehicular.
3. Si, el medio ambiente es muy atractivo, al igual que sus pobladores.

IV. COMUNIDAD RECEPTORA

1. Promoviendo la participación y el compromiso de dar información que requieren para brindar un buen servicio a los turistas.
2. Sí, porque es de mucha importancia para mejora la sociedad, económica y ambiental de la población andina.



Anexo:

Fichas de Observación

**FICHA DE OBSERVACIÓN DEL POTENCIAL TURÍSTICOS DEL DISTRITO DE
INCAHUASI**

1. DATOS GENERALES:

Región: Lambayeque

Provincia: Ferreñafe


Distrito: Incahuasi

Observador: León Palacios Denys y Sevilla Gonzales Jahayra


Fecha: 30 de abril del 2021

Objetivo: Conocer el nivel del potencial turístico del distrito de Incahuasi.

CATEGORÍA: RECURSO TURÍSTICO							
NOMBRE DEL RECURSO TURÍSTICO				Laguna Tembladera			
Jerarquía	-	Categoría	Sitios Naturales	Tipo	Cuerpos de Agua	Sub-tipo	Lagunas
UBICACIÓN							
Región	Lambayeque						
Provincia	Ferreñafe						
Distrito	Incahuasi						
Otro	-						

DESCRIPCIÓN				
<p>La Laguna Tembladera está a una altura de 3600 m.s.n.m de la región Suni, rodeada de dos cerros que mide 602 metros de largo, el ancho varía. Esta se alimenta de aguas cristalinas de la laguna madre que se encuentra a 20 minutos, allí albergan las truchas, los patos silvestres como también se distinguen espuma de color blancos por los constantes oleajes de aproximadamente 5 centímetros de altura.</p>		 <p>(Fuente: León, Josefina)</p>		
ESTADO ACTUAL		PARTICULARIDADES DEL RECURSO		
<p>Accesible y trocha</p>		<p>Los chamanes originarios del lugar acuden a la laguna para realizar rituales con la finalidad de curar, purificar y sanar a los enfermos o hacer florecimiento a los fieles creyentes de ese tipo de turismo místico.</p>		
Tipo de Visitante	Turista Nacional			
Tipo de Ingreso		Época propicia de visita al recurso		
Libre	X	Todo el año		
Semi-restringido		Esporádicamente – algunos meses	X	
Previa presentación de boleto o ticket		Fines de Semana		
Otros		Otros		
Horario de Visita: Todo el día				
Especificaciones: Ir con una persona que conozca el lugar				
ACCESO HACIA EL RECURSO				
Recorrido	Tramo	Tipo de acceso	Medio de transporte	Tipo de Vía terrestre
1	Incahuasi - Laguna Tembladera	Terrestre	A pie	Sendero
Actividades para desarrollar dentro del recurso turístico: Se puede realizar caminatas y pesca dentro del atractivo.				

CATEGORÍA: RECURSO TURÍSTICO	
NOMBRE DEL RECURSO TURÍSTICO	Laguna Minas

Jerarquía	-	Categoría	Sitios Naturales	Tipo	Cuerpos de Agua	Sub-tipo	Lagunas
UBICACIÓN				 <p>(Fuente: Parán, Andre y Vallejos, María)</p>			
Región	Lambayeque						
Provincia	Ferreñafe						
Distrito	Incahuasi						
Otro	-						
DESCRIPCIÓN							
<p>La laguna Minas se encuentra a una altura de 3900m.s.n.m, rodeada de cerros, colinas y neblina, es una laguna de agua cristalina y para llegar al lugar se tomará entre 5 o 6 horas de trekking y de regreso es de 2 horas aproximadamente.</p>							
ESTADO ACTUAL				PARTICULARIDADES DEL RECURSO			
Accesible y trocha				<p>Se dice que en esta laguna no le agradan los visitantes y para que te retires del lugar este se empieza a llenar de neblina</p>			
Tipo de Visitante	Nacional						
Tipo de Ingreso				Época propicia de visita al recurso			
Libre			X	Todo el año			
Semi-restringido				Esporádicamente – algunos meses			X
Previa presentación de boleto o ticket				Fines de Semana			
Otros				Otros			
Horario de Visita: Todo el día							
Especificaciones: Ir con una persona que conozca el camino y llevar fiambre.							

ACCESO HACIA EL RECURSO				
Recorrido	Tramo	Tipo de acceso	Medio de transporte	Tipo de Vía terrestre
1	Mirador de Incahuasi - Laguna Minas	Terrestre	A pie	Sendero
Actividades para desarrollar dentro del recurso turístico: Se puede realizar caminatas y tomas de fotografías paisajísticas.				

CATEGORÍA: RECURSO TURÍSTICO							
NOMBRE DEL RECURSO TURÍSTICO				Mirador de Incahuasi			
Jerarquía	-	Categoría	Manifestaciones Culturales	Tipo	Arquitectura y espacios urbanos	Sub-tipo	Miradores
UBICACIÓN				 <p>(Fuente: Vertiyork)</p>			
Región	Lambayeque						
Provincia	Ferreñafe						
Distrito	Incahuasi						
Otro	-						
DESCRIPCIÓN							
El mirador de Incahuasi se encuentra ubicado al costado del distrito, para llegar se tiene que subir por escaleras formadas a lo largo del tiempo, se logrará ver la comunidad de Incahuasi y grandes vistas paisajísticas, el mirador es el punto de partida para conocer las diferentes lagunas que presenta el distrito							
ESTADO ACTUAL				PARTICULARIDADES DEL RECURSO			
				En épocas de lluvia se tiene que subir con cuidado, ya que el suelo es muy arcilloso.			

Tipo de Visitante	Nacional			
Tipo de Ingreso		Época propicia de visita al recurso		
Libre	X	Todo el año	x	
Semi-restringido		Esporádicamente – algunos meses		
Previa presentación de boleto o ticket		Fines de Semana		
Otros		Otros		
Horario de Visita: Todo el día				
Especificaciones: Subir cuidadosamente				
ACCESO HACIA EL RECURSO				
Recorrido	Tramo	Tipo de acceso	Medio de transporte	Tipo de Vía terrestre
1	Centro de Incahuasi - Mirador	terrestre	A pie	
Actividades para desarrollar dentro del recurso turístico: Vista paisajística y toma de fotos.				

CATEGORÍA: RECURSO TURÍSTICO							
NOMBRE DEL RECURSO TURÍSTICO				Iglesia San Pablo			
Jerarquía	-	Categoría	Sitios Naturales	Tipo	Arquitectura y espacios urbanos	Sub-tipo	Iglesias
UBICACIÓN							
Región	Lambayeque						
Provincia	Ferreñafe						
Distrito	Incahuasi						
Otro	-						
DESCRIPCIÓN							


Es declarada Patrimonio Cultural de la nación por sus grandes características estructurales y lo principal de la iglesia es su techado ya que este forma parte de una tradición familiar y también comunal. Se renueva el techado cada cierto tiempo, es una expresión cultural en donde los comuneros participan con técnicas y rituales.



ESTADO ACTUAL		PARTICULARIDADES DEL RECURSO		
En buen estado y mantenimiento por parte de la comunidad		El techado de la iglesia es a base de un pasto llamado Uqsha o Ichu que crece en la partes más altas de Incahuasi.		
Tipo de Visitante	Nacional			
Tipo de Ingreso		Época propicia de visita al recurso		
Libre	X	Todo el año	X	
Semi-restringido		Esporádicamente – algunos meses		
Previa presentación de boleto o ticket		Fines de Semana		
Otros		Otros		
Horario de Visita: Todo el día				
Especificaciones: Iglesia principal ubicada frente al parque principal de Incahuasi				
ACCESO HACIA EL RECURSO				
Recorrido	Tramo	Tipo de acceso	Medio de transporte	Tipo de Vía terrestre
-	Centro de Incahuasi	Terrestre	A pie	

Actividades para desarrollar dentro del recurso turístico:

Participar del techado de la iglesia, junto a los comuneros .

CATEGORÍA: RECURSO TURÍSTICO							
NOMBRE DEL RECURSO TURÍSTICO				Sitio Arqueológico de Yachapa			
Jerarquía	-	Categoría	Manifestaciones Culturales	Tipo	Sitio Arqueológicos	Sub-tipo	Edificaciones (Fortalezas)
UBICACIÓN				 <p>(Fuente: Rodriguez, Edith)</p>			
Región	Lambayeque						
Provincia	Ferreñafe						
Distrito	Incahuasi						
Otro	-						
DESCRIPCIÓN							
Este sitio arqueológico se encuentra ubicado al noreste del Centro poblado de Uyurpampa, a 5 minutos de la cima del cerro Yachapa donde está conformado por muros hechos a base de piedras con una altura de 2 metros y otras más bajas, según los pobladores allí favorecía el clima, con un forraje muy articular para el ganado con ichu y tuyo, se puede visualizar animales como, zorros, pichones, conejos de monte, perdices, venados y otros animales propios de la región quechua.							
ESTADO ACTUAL				PARTICULARIDADES DEL RECURSO			
Bueno				Presenta una vista panorámica muy atractiva, particular y espléndida de flora, donde también puedes visualizar los caseríos que existen en el distrito de Incahuasi.			
Tipo de Visitante		Nacional					
Tipo de Ingreso				Época propicia de visita al recurso			
Libre			X	Todo el año			
Semi-restringido				Esporádicamente – algunos meses			X


Previa presentación de boleto o ticket		Fines de Semana	
Otros		Otros	
Horario de Visita: Todo el día			
Especificaciones: Ir con una persona que conozca el lugar, llevar abrigo y agua.			
ACCESO HACIA EL RECURSO			
Recorrido	Tramo	Tipo de acceso	Tipo de Vía terrestre
1	Uyurpampa - Sitio Arqueológico	Terrestre	Camino de herradura
Actividades para desarrollar dentro del recurso turístico: Se pueden realizar caminatas.			

CATEGORÍA: RECURSO TURÍSTICO							
NOMBRE DEL RECURSO TURÍSTICO				El Taki			
Jerarquía	-	Categoría	Folclore	Tipo	Musica y Danzas	Sub-tipo	Danza
UBICACIÓN							
Región	Lambayeque						
Provincia	Ferreñafe						
Distrito	Incahuasi						
Otro	-						
DESCRIPCIÓN							
<p>La danza tradicional El taki o conocido también como la Kashua es una danza tradicional autóctono de esta zona andina. Se demuestra en su máxima expresión esencialmente en un gran evento cultural como el Festival Takin del distrito de Incahuasi como también en el centro poblado de Uyurpampa que se lleva a cabo el 6 de noviembre. Esta danza está constituida por 9 danzantes (4 femeninas y 5 varones), formando una ronda intercalada y donde un varón charanguero</p>							


(Fuente: Sánchez, Armando)

(guitarrista) se desplaza tocando e interpretando versos en conjunto con los danzantes.				
ESTADO ACTUAL		PARTICULARIDADES DEL RECURSO		
-		Es una danza muy tradicional de la zona andina de Ferreñafe, donde los versos que los danzantes interpretan son de acuerdo con el tipo de actividad que se desarrolla como: Techado de casa, ferias, matrimonios y otros.		
Tipo de Visitante	Nacional			
Tipo de Ingreso		Época propicia de visita al recurso		
Libre		X	Todo el año	
Semi-restringido			Esporádicamente – algunos meses	X
Previa presentación de boleto o ticket			Fines de Semana	
Otros			Otros	
Horario de Visita: -				
Especificaciones: Disfrutar el festival andino.				
ACCESO HACIA EL RECURSO				
Recorrido	Tramo	Tipo de acceso	Medio de transporte	Tipo de Vía terrestre
-	-	-	-	-
Actividades para desarrollar dentro del recurso turístico: Turismo vivencial, musica y danzas				

CATEGORÍA: RECURSO TURÍSTICO							
NOMBRE DEL RECURSO TURÍSTICO				Fiesta del Takin			
Jerarquía		Categoría	Folclore	Tipo	Música y danzas	Sub-tipo	Tradiciones

UBICACIÓN			
Región	Lambayeque		
Provincia	Ferreñafe		
Distrito	Incahuasi		
Otro	-		
DESCRIPCIÓN			
<p>Esta festividad se realiza todos los años, durante el mes de Setiembre, en el cual destaca sus costumbres, como también resalta su hermosa vestimenta y tejidos textiles y todo este tipo de acontecimientos ha logrado mantener viva sus costumbres y fortalecer sus tradiciones hasta el día de hoy,</p>			
			
<p>(Fuente: Sánchez, Armando)</p>			
ESTADO ACTUAL		PARTICULARIDADES DEL RECURSO	
<p>Bueno</p>		<p>El festival del Takyn, hoy en día se sigue manteniendo y fortaleciendo gracias a los comuneros del distrito de Incahuasi para atraer más turistas.</p>	
Tipo de Visitante	Nacional		
Tipo de Ingreso		Época propicia de visita al recurso	
Libre	X	Todo el año	
Semi-restringido		Esporádicamente – algunos meses	X
Previa presentación de boleto o ticket		Fines de Semana	
Otros		Otros	
Horario de Visita: -			
Especificaciones: Llevar abrigo, botella de agua.			
ACCESO HACIA EL RECURSO			


Recorrido	Tramo	Tipo de acceso	Medio de transporte	Tipo de Vía terrestre
-	-	-	-	-
Actividades para desarrollar dentro del recurso turístico: Tomas fotográficas y Turismo vivencial.				

CATEGORÍA: RECURSO TURÍSTICO							
NOMBRE DEL RECURSO TURÍSTICO				Caminos del Inca			
Jerarquía	-	Categoría	Manifestaciones culturales	Tipo	Arquitectura y espacios urbanos	Sub-tipo	Caminos paisajísticos
UBICACIÓN				 <p>(Fuente: León, Josefina)</p>			
Región	Lambayeque						
Provincia	Ferreñafe						
Distrito	Incahuasi						
Otro	-						
DESCRIPCIÓN							
El camino inca es uno de los principales desplazamientos de los incas que permite comunicar una zona con otra.							
ESTADO ACTUAL				PARTICULARIDADES DEL RECURSO			
				En el trayecto se puede lograr ver grandes vistas paisajísticas que tiene el distrito de Incahuasi			
Tipo de Visitante	Nacional						
Tipo de Ingreso				Época propicia de visita al recurso			
Libre				X	Todo el año		x



Semi-restringido		Esporádicamente – algunos meses		
Previa presentación de boleto o ticket		Fines de Semana		
Otros		Otros		
Horario de Visita: Todo el día				
Especificaciones: Un sistema vial de traslado				
ACCESO HACIA EL RECURSO				
Recorrido	Tramo	Tipo de acceso	Medio de transporte	Tipo de Vía terrestre
-	-	Terrestre	A pie	Sendero
Actividades para desarrollar dentro del recurso turístico: Vista y tomas fotográficas de paisajes.				

CATEGORÍA: PLANTA TURÍSTICA	
ESTABLECIMIENTOS DE HOSPEDAJE	
NOMBRE DEL ESTABLECIMIENTO: Hospedaje Ayllu Videz	
Categoría:	-
Dirección:	Calle Atusparias S/n
Referencia:	Atrás de la Iglesia San Pablo
Teléfono:	-
N° de Habitaciones:	7 habitacioes
Tipo de habitaciones:	<ul style="list-style-type: none">- 6 habitaciones individuales- 1 habitación doble

			
Precio:	20 y 30 Soles		
Servicios que prestan		Descripción del establecimiento	
<ul style="list-style-type: none"> - Tv - Baño compartido - Agua caliente - Cable 		<p>Se encuentra en un estado regular, falta mejorar las condiciones para brindar un buen alojamiento al turista.</p>	


CATEGORÍA: PLANTA TURÍSTICA


ESTABLECIMIENTOS DE HOSPEDAJE

NOMBRE DEL ESTABLECIMIENTO: Hostal Municipal		
Categoría:	-	
Dirección:	Calle Unión S/N	
Referencia:	Frente a la Plaza principal de Incahuasi	
Teléfono:	-	
N° de Habitaciones:	8 habitaciones	
Tipo de habitaciones:	- 2 habitaciones dobles - 6 habitaciones individuales	
Precio:	Entre 20 y 30 soles	
Servicios que prestan		Descripción del establecimiento
<ul style="list-style-type: none"> - Tv - Cable - Agua caliente - Baño compartido 		Se encuentra en un estado regular, falta mejorar la imagen, su ambientación y modificar su infraestructura para brindar un buen servicio al turista.


TRANSPORTE			
Nombre de empresa de transporte: Inka Tours			
Tipo de vehículo	Combi	Tramo	Ferreñafe- Incahuasi
N° de asientos	15	Distancia	101 km
Pasaje	25 soles de ida y 20 soles de regreso	Duración de trayecto:	4h




Características	
<p>Como sabemos que el tipo de vehículo que utiliza la empresa para dirigirnos desde Ferreñafe hacia Incahuasi es con combi, falta mejorar las condiciones de funcionamiento, revisiones técnicas y cuenta con todos los papeles en regla para que el pasajero se sienta seguro.</p>	

TRANSPORTE			
Nombre de empresa de transporte:			
Agencia de Transporte - Turismo Espiga			
Tipo de vehículo	Combi	Tramo	Ferreñafe- Incahuasi
N° de asientos	15	Distancia	101 km
Pasaje	25 soles de ida y 20 soles de regreso	Duración de trayecto:	4h
Características			
<p>El tipo de vehículo que utiliza la empresa para dirigirnos desde Ferreñafe hacia Incahuasi es con combi, si cuenta con ventanas de emergencia, botiquín, pero falta mejorar el acondicionamiento para que el pasajero se sienta cómodo.</p>			


ESTABLECIMIENTOS DE RESTAURANTE

NOMBRE DEL ESTABLECIMIENTO			
Restaurante Luz Clarita			
Categoría	-		
Dirección	Calle Atusparias # L. 8		
Referencia	Frente a la Iglesia San Pablo		
Teléfono			
Horario de atención	7:00 am - 8:00 pm		
Aforo	15 personas		
Precio	s/. 7 aprox.		
N° de mesas	6	N° de sillas	15
Condiciones de SS. HH.		Platos que ofrece:	
Mejorar		<ul style="list-style-type: none"> - Mote - Arroz con Cascaron (Huevo Frito) - Papa con Cuy - Mote con Queso - Mote con Carne Frita 	
DESCRIPCIÓN			
Es un espacio pequeño, falta mejorar la ambientación e implementación de equipamiento, también modificar y mejorar la infraestructura, la fachada para brindar un buen servicio a los turistas.			
ESTADO ACTUAL	Regular		

ESTABLECIMIENTOS DE RESTAURANTE

NOMBRE DEL ESTABLECIMIENTO			
El Remanso Restaurant - Cevichería			
Categoría	-		
Dirección	Calle Atusparias # L. 8		
Referencia	Frente a la Iglesia San Pablo		
Teléfono	.		
Horario de atención	10:00 - 6:00 pm		
Aforo	20 personas		
Precio	7 a 15 soles		
N° de mesas	8	N° de sillas	16
Condiciones de SS. HH.		Platos que ofrece:	
Buenas condiciones		<ul style="list-style-type: none"> - Trucha frita - Ceviche - Mote con carne frita - Cuy con papas - Otros. 	
DESCRIPCIÓN			
Es un establecimiento que está aceptable, cuenta con los equipamientos básicos, pero aún falta mejorar en la ambientación para llamar la atención del turista.			
ESTADO ACTUAL	Regular		

ESTABLECIMIENTOS DE RESTAURANTE

NOMBRE DEL ESTABLECIMIENTO			
Restaurant Chifa - El Master Cheff			
Categoría	-		
Dirección	Calle Unión con Los Eucaliptos		
Referencia	A espaldas de la Iglesia San Pablo		
Teléfono	-		
Horario de atención	10:00 - 4:00 pm		
Aforo	20 personas		
Precio	Desde 7 soles		
N° de mesas	8	N° de sillas	
Condiciones de SS. HH.		Platos que ofrece:	
Buenas condiciones		<ul style="list-style-type: none"> - Chifa - Mote con queso - Cuy con papa - Olluco con carne - otros 	
DESCRIPCIÓN			
Cuenta con una infraestructura adecuada, buena imagen exterior e interiormente limpio, bien ambientado y acondicionado, con todos los equipamientos necesarios.			
ESTADO ACTUAL	Bueno		

CATEGORÍA: INFRAESTRUCTURA TURÍSTICA

SERVICIOS BÁSICOS				
Luz	SI	NO	Por horas	
Agua	SI	NO	Por horas	
Desagüe	SI	NO	Todo el día	
SEGURIDAD				
Establecimientos de Salud		Marcar X	N°	
Tipo de Establecimiento	Hospital público		Por ejecutarse	
	Posta médica	x	1 en el mismo Incahuasi y 3 en los centros poblados y demás en los caseríos.	
	Farmacias	x	1 farmacia	
	Consultorio privado	x	No cuentan	
Nombre	Cetro de Salud Incahuasi			
Dirección	Calle Los Eucaliptos S/N			
Referencia	-			
Teléfono	074 - 830308			
Horario de atención	24 horas del día			
¿En qué condiciones se encuentran?	Bien	Mala	Regular	Necesita mejorar
Equipamiento			X	Si
Infraestructura			X	Si
Servicios básicos	x			Si
DESCRIPCIÓN				

Los centros de Salud se encuentran en buenas condiciones, existen técnicos en enfermería hasta psicólogos. Sin embargo, sólo algunos establecimientos cuentan con desagüe.



(Fuente: Municipidad de Incahuasi)

Comisaría

Nombre	CR PNP - Incahuasi			
Dirección	Calle Unión S/N			
Referencia	Frente a la plaza de Incahuasi			
Teléfono	-			
Horario de atención	24h			
¿En qué condiciones se encuentran?	Buena	Mala	Regular	Necesita mejorar
Equipamiento			X	
Infraestructura	X			
Servicios básicos	X			

DESCRIPCIÓN

Se encuentra en buenas condiciones, el teléfono se encuentra inhabilitado debido al factor climatológico



VÍAS DE ACCESO



Medio		Descripción
Aéreo		Para llegar al distrito de Incahuasi, sólo es por medio terrestre, con una vía de acceso de Ferreñafe - Mayascón asfaltada y desde Mayascón - Incahuasi es trocha carrozable con una vía estrecha de un solo carril.
Terrestre	X	
Acuático		
Tipos de transportes		Descripción
Bus		Para transportarse hacia Incahuasi se utilizan más las combis, existen combis informales y de empresas formales de transporte que salen de Ferreñafe. Así mismo, algunos que no son de la zona se transportan en camioneta para ir a conocer Incahuasi en todo su esplendor.
Camioneta	X	
Taxis		
Lanchas		
Combi	X	
otros		
Señalización		Descripción
Vial	<input checked="" type="checkbox"/> sí <input type="checkbox"/> no	Si cuenta con señalización vial, pero falta mejorar.
Turística	<input type="checkbox"/> sí <input checked="" type="checkbox"/> no	Falta implementar señalizaciones turísticas.

CATEGORÍA: COMUNIDAD RECEPTORA	
PARTICIPACIÓN DE LA COMUNIDAD	
Ha participado la Comunidad en la elaboración de los Planes Estratégicos locales con:	
Gobierno regional	
Municipalidad Provincial	
Municipalidad distrital	X
Grado de participación	
Participación mínima	
Participación regular	X
Participación absoluta	
Participación por conveniencia	
Razones por la que la comunidad participa o no participa en actividades turísticas:	

- Quieren que los turistas conozcan sus tradiciones, costumbres y sus recursos turísticos.
- Desean generar beneficios económicos vendiendo sus artesanías textiles
- Presentan mucho interés por fomentar la actividad turística
- Asisten a los talleres de capacitaciones turísticas que organiza la municipalidad
- Participan en los eventos corporativos que organiza la municipalidad del distrito de Incahuasi
- Se sienten muy identificados y orgullosos por mostrar sus raíces.

INTERÉS

Actividades económicas que realiza los pobladores en el distrito de Incahuasi

Turismo vivencial	X	Gastronomía	X
Actividades turísticas	X	Actividades culturales	X
Festividades religiosas	X	Comercio	X
Elaboración de artesanías	X	Turismo de naturaleza	X

Beneficios de la población por la actividad turística

Genera ingresos	X
Fomenta un interés	X
Mejora la infraestructura actual	

Tabla 8: Resultado de Recurso Turístico

CATEGORÍA	CONSTRUCCIÓN TEÓRICA	SUB CATEGORÍA	CÓDIGO	DESCRIPCIÓN
RECURSOS TURÍSTICOS	Los recursos turísticos naturales con gran potencial que tiene Incahuasi son: la laguna tembladera y la laguna mina, mientras que, también existen distintos recursos culturales con gran potencial como: Caminos incas que nace de Miracosta, sus costumbres y tradiciones ancestrales donde realizan distintas actividades para conservar su identidad. Finalmente, otro recurso cultural de gran potencial es el Festival Takin en donde todas las comunidades de Incahuasi se involucran para mostrar sus manifestaciones culturales.	Natural	“Área Natural”	Lagunas que se encuentran en la parte más alta de Incahuasi con gran potencial turístico. <i>“...existe la laguna de minas, la laguna tembladera donde los turistas pueden bañarse...”</i> E2 <i>“...laguna mina, laguna tembladera que está en la parte más alta...”</i> E3 <i>“...Se observó durante la visita que Incahuasi presenta con gran variedad de lagunas para el desarrollo turístico...”</i> . OBSV
		Cultural	“Patrimonio Material”	Camino Inca, un recurso cultural con gran potencial turístico de la zona andina. <i>“...Es cultura material que son los caminos y puentes Inca...”</i> E12 <i>“...otro de ellos es el patrimonio cultural material que es el camino inca llamado ‘el capac ñan’ que nace de Miracosta...”</i> E3
			“Tradiciones”	Demostración de su identidad cultural con gran potencial. <i>“...sus costumbres como la techa de casa, el bautismo, el matrimonio...”</i> E9 <i>“...fiestas patronales que realizan en el mes de Setiembre en el distrito de Incahuasi, sus costumbres ancestrales que muestran...”</i> E10

				<p>“...El potencial recurso cultural son las costumbres tradicionales de la zona, que aún se mantienen vivos...” E15</p>
			<p>“Festival Takin”</p>	<p>Actividades que se desarrollan en el festival Takin. “...hacen una convocatoria de participación de diferentes localidades es para que demuestren su propia identidad cultural...” E4 “...se juntan todas las comunidades de Incahuasi y cada una expresa sus diversas manifestaciones culturales...” E9 “...presentaciones únicas de los diversos caseríos que acuden a dicho festival...” E14 “...Durante la visita de Incahuasi se observó un mural de pintura en representación a dicho festival...” OBSV</p>

Tabla 9: Resultado de Planta Turística

CATEGORÍA	CONSTRUCCIÓN TEÓRICA	SUB CATEGORÍA	CÓDIGO	DESCRIPCIÓN
PLANTA TURÍSTICA	La planta turística del distrito de Incahuasi en tanto al servicio de alojamiento, falta implementar más	Alojamiento	“Implementación de Hospedaje”	<p>Falta de implementación en el área de hospedaje. “...tenemos carencia con la infraestructura de los hospedajes...” E3 “...el hospedaje es una de las carencias por parte del distrito, ya que falta promover...” E8 “...carece de hospedajes con fines turísticos...” E12</p>

<p>hospedajes para poder albergar a más turistas, pero los pobladores ofrecen alojamiento en sus casas con todas las condiciones básicas para la comodidad del turista. Por otro lado, el servicio de alimentación falta implementar más establecimientos y tener un plato en específico que represente la zona. Finalmente, el servicio de transporte se encuentra en un estado en el que falta mejorar el acondicionamiento y tener un mantenimiento adecuado para que puedan trasladar al turista cómodamente.</p>			<p>“...Se observó durante la visita que el distrito de Incahuasi no cuenta con hospedajes suficientes para recibir turistas...” OBSV</p>
		<p>“Posadas”</p>	<p>Alternativa de casas de alojamiento para la comodidad del turista. “...algunos pobladores cuentan con casa de hospedaje, con una ambientación básica...” E4 “...aquí hay casas de familias que están dando el servicio de hospedaje...” E6</p>
	<p>Restaurante</p>	<p>“Particularidades del restaurante”</p>	<p>Falta de mejoramiento y creación de los establecimientos y el plato fondo que represente al distrito. “...sólo hay restaurantes pequeñitos que brindan comida, pero no un plato ideal que los represente...” E5 “...puede recibir a una cantidad mínima de turistas nacionales ya que no hay nadie que venda la comida tradicional del lugar...” E8 “...Durante la visita de Incahuasi se observó que los establecimientos de restaurantes no contaban con un plato que represente el lugar...” OBSV</p>

		Transporte	“Condición vehicular”	<p>Condiciones en las que se encuentra el servicio de transporte.</p> <p><i>“...faltan mejorar las condiciones para el desarrollo turístico...” E4</i></p> <p><i>“...el acondicionamiento del área de transporte falta mejorar, por ahora no son una movilidad adecuada...” E5</i></p> <p><i>“...falta de acondicionamiento y falta de mantenimiento al transporte para que el turista pueda viajar cómodo...” E10</i></p> <p><i>“...Se observó durante la visita que existen vehículos que se encuentran en buenas condiciones y otras que no están preparadas para el transporte turístico...” OBSV</i></p>
--	--	------------	-----------------------	------------------------------------------------------------------------------------------------------------------------------------------------------------------------------------------------------------------------------------------------------------------------------------------------------------------------------------------------------------------------------------------------------------------------------------------------------------------------------------------------------------------------------------------------------------------------------------------------------------------------------------------

Tabla 10: Resultado de Infraestructura Turística

CATEGORÍA	CONSTRUCCIÓN TEÓRICA	SUB CATEGORÍA	CÓDIGO	DESCRIPCIÓN
INFRAESTRUCTURA TURÍSTICA	La infraestructura turística de los servicios básicos, el distrito de Incahuasi presenta energía eléctrica sólo en algunas zonas y las	Servicios básicos	“Servicio de Luz”	<p>Estado actual del servicio eléctrico del distrito.</p> <p><i>“...en el servicio de luz sólo hay en algunas comunidades, en otras comunidades existen paneles solares...” E3</i></p> <p><i>“...en el centro poblado si cuentan con el servicio de energía, y los que no tienen existen paneles solares...” E4</i></p> <p><i>“...no hay luz en la mayoría de comunidades, hay paneles solares en algunos lugares...” E12</i></p>

<p>que no, presentan paneles solares. Asimismo, el estado del abastecimiento de agua en el distrito se cuenta por horas. Con respecto a la vía de acceso hacia Incahuasi, la carretera comienza estable, luego presenta trocha carrozable y eso es debido a las temporadas de lluvia, ya que afectan las carreteras y limitan el acceso de los transportistas. Por último, los pobladores garantizan y dan fe que el distrito de Incahuasi es seguro, ya que no existe delincuencia ni otros tipos de delitos, cuentan con organizaciones de rondas locales y el apoyo de la policía nacional.</p>	<p>Vías de acceso</p>	<p>“Servicio de Agua”</p>	<p>Estado actual del servicio de agua del distrito. <i>“...es un poco difícil ya que el abastecimiento de agua no es permanente...” E5</i> <i>“...en agua solo hay días que se cuenta por horas...” E6</i> <i>“...en cuestión de agua todo el día en el mismo Incahuasi, pero en caseríos cuentan con agua por horas...” E7</i></p>
		<p>“Situación de carretera”</p>	<p>Falta de mejoramiento en la vía de acceso hacia Incahuasi. <i>“...Al comienzo es estable, pero a partir de Mayascón hacia Incahuasi es pura trocha...” E1</i> <i>“...El tramo desde Ferreñafe hasta Mayascón es correcto, pero desde Mayascón hacia Incahuasi es pura trocha...” E7</i> <i>“...principalmente la que va hasta Mayascón es totalmente asfaltado, el resto es pura trocha...” E9</i> <i>“...Se observó durante el trayecto de Ferreñafe hacia Incahuasi, una parte de la carretera se encontraba asfaltada mientras que el otro tramo presentaba trocha carrozable...” OBSV</i></p>
		<p>“Variación del clima”</p>	<p>Consecuencias de accesibilidad por el efecto climatológico. <i>“...cada año que viene la lluvia deteriora la vía de accesibilidad, las carreteras se afectan...” E4</i> <i>“...pero la limitación es cuando llueve porque los caminos se dañan...” E6</i></p>

		Seguridad	“Fiabilidad del viajero”	<p>Seguridad ciudadana del distrito de Incahuasi. <i>“...el visitante se puede sentir seguro, porque aquí no hay crímenes ni robos, hay ronderos, los comuneros son bien colaborativos...” E3</i> <i>“...no hay robos, existen las rondas, los turistas comparten y se involucran bien con los pobladores...” E8</i> <i>“...la gente de ahí es más unida y existen rondas comuneras...” E11</i> <i>“...Durante la visita de Incahuasi se observó que las autoridades de la Policía Nacional del distrito están dispuestos a respaldar a los comuneros y visitantes...” OBSV</i></p>
--	--	-----------	--------------------------	----------------------------------------------------------------------------------------------------------------------------------------------------------------------------------------------------------------------------------------------------------------------------------------------------------------------------------------------------------------------------------------------------------------------------------------------------------------------------------------------------------------------------------------------------------------------------------------------------------------

Tabla 11: Resultado de Comunidad Receptora

CATEGORÍA	CONSTRUCCIÓN TEÓRICA	SUB CATEGORÍA	CÓDIGO	DESCRIPCIÓN
COMUNIDAD RECEPTORA	La comunidad receptora del distrito de Incahuasi cuenta con una artesanía textil única y dispuesta para ofrecer a los visitantes, como también mostrar sus tradiciones y costumbres trabajando en	Participación en el turismo	“Productos que ofrecen”	<p>Exhibición de sus productos y costumbres para el desarrollo turístico. <i>“...estoy preparada porque yo sé de gastronomía, de artesanía...” E1</i> <i>“...Mostrando sus costumbres, artesanías, sus tradiciones...” E10</i> <i>“...Presentando sus costumbres y sus tejidos artesanales...” E11</i></p>

	<p>conjunto con las asociaciones y los entes municipales para mejorar su desarrollo turístico de la localidad, ya que muchos de ellos presentan interés de promover y participar en los eventos corporativos con fines turísticos.</p>		<p>“Asociaciones”</p>	<p>Trabajo en conjunto con los entes municipales para el desarrollo turístico. <i>“...organizarse con las autoridades municipales para incentivar el turismo de la zona...” E8</i> <i>“...participar a través de sus diferentes organizaciones que tiene como, la junta de administración local...” E9</i> <i>“...Mediante sus diversas organizaciones: Junta de administración local, comunidad campesina, clubes de madres...” E14</i></p>
		<p>Interés</p>	<p>“Promoción Turística”</p>	<p>Interés del poblador para la promoción turística de Incahuasi. <i>“...tenemos intención de promover el turismo aquí y es por eso que estamos participando hoy día mismo con el evento de la Municipalidad...” E1</i> <i>“...la comunidad es muy unida para con respecto a las actividades que la municipalidad organiza...” E9</i> <i>“...son bien participativos cuando la municipalidad realiza eventos de promoción turística...” E11</i> <i>“...Durante la visita de Incahuasi se observó que los comuneros participaron al evento de promoción artesanal que organizó la municipalidad...” OBSV</i></p>



UNIVERSIDAD CÉSAR VALLEJO

FACULTAD DE CIENCIAS EMPRESARIALES

ESCUELA PROFESIONAL DE ADMINISTRACIÓN EN TURISMO Y HOTELERÍA

Declaratoria de Autenticidad del Asesor

Yo, RUIZ PALACIOS MIGUEL ANGEL, docente de la FACULTAD DE CIENCIAS EMPRESARIALES de la escuela profesional de ADMINISTRACIÓN EN TURISMO Y HOTELERÍA de la UNIVERSIDAD CÉSAR VALLEJO SAC - LIMA NORTE, asesor de Tesis titulada: "POTENCIAL TURÍSTICO DEL DISTRITO DE INCAHUASI DE LA PROVINCIA DE FERREÑAFE, REGIÓN DE LAMBAYEQUE, 2021", cuyos autores son SEVILLA GONZALES JAHAYRA MARLENY, LEON PALACIOS LIZBETH DENYS, constato que la investigación cumple con el índice de similitud establecido, y verificable en el reporte de originalidad del programa Turnitin, el cual ha sido realizado sin filtros, ni exclusiones.

He revisado dicho reporte y concluyo que cada una de las coincidencias detectadas no constituyen plagio. A mi leal saber y entender la Tesis cumple con todas las normas para el uso de citas y referencias establecidas por la Universidad César Vallejo.

En tal sentido, asumo la responsabilidad que corresponda ante cualquier falsedad, ocultamiento u omisión tanto de los documentos como de información aportada, por lo cual me someto a lo dispuesto en las normas académicas vigentes de la Universidad César Vallejo.

LIMA, 13 de Agosto del 2021

Apellidos y Nombres del Asesor:	Firma
RUIZ PALACIOS MIGUEL ANGEL DNI: 43678006 ORCID 0000-0002-0850-0179	Firmado digitalmente por: MRUIZPA20 el 02-12- 2021 16:15:15

Código documento Trilce: TRI - 0183981