



**UNIVERSIDAD CÉSAR VALLEJO**

**ESCUELA DE POSGRADO**

**PROGRAMA ACADÉMICO DE MAESTRÍA EN GESTIÓN  
PÚBLICA**

Intervención de la gestión municipal y el ordenamiento territorial  
urbano, Huaraz 2023.

**TESIS PARA OBTENER EL GRADO ACADÉMICO DE:**

Maestra en Gestión Pública

**AUTORA:**

Chinchay Baltazar, Leslie Maricielo (orcid.org/0000-0001-9443-2389)

**ASESORES:**

Mg. Serna Calderón, Luis Fernando (orcid.org/0000-0002-6033-9132)

Mg. Ruiz Villavicencio, Giovana Edith (orcid.org/0000-0001-9216-4456)

**LÍNEA DE INVESTIGACIÓN:**

Gestión de Políticas Públicas

**LÍNEA DE RESPONSABILIDAD SOCIAL UNIVERSITARIA:**

Desarrollo económico, empleo y emprendimiento

**LIMA - PERÚ**

**2023**

## **Agradecimiento**

*Al concluir este trabajo de investigación,  
uso este parvo espacio para dar  
gracias a Dios por sus  
bendiciones.*

*A mi familia, quienes han sido soporte y  
compañía durante este  
desarrollo.*

*A mi padre, quien estuvo apoyándome  
incondicionalmente en cada  
etapa de la maestría.*

*Mis hijas por ser el motor y el motivo de  
seguir adelante, a pesar de las  
dificultades.*

*A mis docentes universitarios y amigos  
quienes me guiaron y apoyaron  
en el transcurso este objetivo.*

*A los docentes de la maestría en gestión  
pública de la universidad Cesar  
Vallejo, quienes me  
encaminaron y enseñaron en  
esta breve etapa.*

## **Dedicatoria**

*A mi familia, quienes con absoluto amor,  
paciencia y esfuerzo me  
apoyaron una vez más, a fin de  
llegar a uno más de mis  
objetivos.*

*Gracias familia por enseñarme a no temer  
los obstáculos y recordarme que  
Dios está siempre conmigo.*

*A mi amado padre, quien siempre confía y  
argullosamente me inspira a  
seguir adelante.*

*A mi hermano J. por confiar en mí.*

*A mis hijas por entender y acompañarme  
en este proceso.*

*A mis amigos, por sus consejos, sus  
enseñanzas, por su tiempo y  
apoyo incondicional.*

## Índice de contenidos

Carátula	i
Agradecimiento	ii
Dedicatoria	iii
Índice de contenidos	iv
Resumen	vi
Abstract	vii
I. INTRODUCCIÓN	1
II. MARCO TEÓRICO	5
III. METODOLOGÍA	13
3.1 Tipo y diseño de investigación	13
3.2. Variables y Operacionalización	14
3.3 Población, muestra y muestreo	15
3.4 Técnicas e instrumentos de recolección de datos	17
3.5 Procedimientos	19
3.6 Método de análisis de datos	19
3.7 Aspectos Éticos	19
IV. RESULTADOS	21
V. DISCUSIÓN	29
VI. CONCLUSIONES	34
VII. RECOMENDACIONES	36
REFERENCIAS	38
ANEXOS	43

## Índice de tablas

Tabla 1: Gestión municipal y dimensiones	21
Tabla 2: Ordenamiento territorial urbano y dimensiones	22
Tabla 3: Prueba de normalidad	23
Tabla 4: Rho de Spearman entre gestión municipal y ordenamiento	24
Tabla 5: Rho de Spearman entre la planeación y el ordenamiento territorial	25
Tabla 6: Rho de Spearman entre la organización y el ordenamiento territorial	26
Tabla 7: Rho de Spearman entre la dirección y el ordenamiento territorial	27
Tabla 8: Rho de Spearman entre el control y el ordenamiento territorial	28
Tabla 9: Matriz de Operacionalización de Variables	45
Tabla 10: Matriz de consistencia	32
Tabla 11: Confiabilidad Variable 1	70
Tabla 12: Confiabilidad Variable 2	70
Tabla 13: Prueba de normalidad	71

## Resumen

Para el desenvolvimiento de esta investigación, se trazó como objetivo determinar la relación entre la gestión municipal y el ordenamiento territorial urbano en la Municipalidad Provincial de Huaraz. Este trabajo sostuvo un enfoque cuantitativo, de tipo aplicado, no experimental y correlacional; como población se consideró 255 personas que laboran en la gerencia de desarrollo urbano del órgano estatal y para el instrumento se trató con 155 trabajadores. Por consiguiente, se hizo la prueba de confiabilidad, obteniendo como resultados 0.952 y 0.812 para las variables Gestión municipal y Ordenamiento territorial urbano, para ello se contó con un instrumento de 29 preguntas. Finalmente, para los resultados se contrastó y validó las hipótesis con la prueba no paramétrica Rho de Spearman, teniendo como resultado  $p=0.048 < 0.05$  y coeficiente 0.159, esta derivación valida la hipótesis general, alcanzando el objetivo de la presente investigación, por consiguiente, se infiere que la gestión municipal y el ordenamiento territorial urbano, tienen una relación significativa.

**Palabras clave:** Gestión municipal, ordenamiento territorial y urbano.

## **Abstract**

For the development of this research, the objective was to determine the relationship between municipal management and urban land use planning in the Provincial Municipality of Huaraz. This work had a quantitative, applied, non-experimental and correlational approach; 255 people working in the urban development management of the state organ were considered as the population, and 155 workers were used for the instrument. Consequently, the reliability test was performed, obtaining results of 0.952 and 0.812 for the variables Municipal Management and Urban Territorial Planning, for which an instrument of 29 questions was used. Finally, for the results, the hypotheses were contrasted and validated with the nonparametric Spearman's Rho test, having as a result  $p=0.048<0.05$  and coefficient 0.159, this derivation validates the general hypothesis, reaching the objective of the present investigation, therefore, it is inferred that municipal management and urban land use planning have a significant relationship.

**Keywords:** Municipal management, territorial and urban planning.

## I. INTRODUCCIÓN

En esta investigación se consideró procesos de planificación vinculados al ordenamiento territorial en el aspecto de afectación a las zonas urbanas, pues son instrumentos de desarrollo a nivel mundial, esta es una herramienta integra que usan los gobiernos para analizar y tramitar los procesos de proyección en cuanto a espacios territoriales urbanos, de acuerdo al medioambiente, a la economía, la política y la sociedad, estableciendo prioridades para delimitar razones pragmáticas con el fin de conservar y hacer sostenible un territorio, provocando una mejor condición de vida para la población. (Miller & Gert, 2004) Así mismo las variables se conectan para dar mejores providencias en cuanto al uso del territorio urbano. (Etingoff, 2016)

A nivel internacional entorno al régimen político, siendo la gestión aquella implicancia que afecta la gobernabilidad en la institución y través de la planeación se ejecuta el uso adecuado de los recursos territoriales, estos contrarrestan retos con respecto a la organización del uso adecuado de un territorio, a pesar de la planificación existen grandes dificultades en cuanto al entendimiento del adecuado uso de un territorio, por ello la docente Stein, recomienda en su libro mejorar en cuanto a los planes estratégicos y realizar contantes cambios de mapeo referente al territorio, además se debe tener presente el enfoque ideológico, cultural y político, con el fin de estimar guías y modelos, además la autora refiere que los funcionarios de los gobiernos conceptualizan y ensayan proyectos, muchas veces con poca visión de lo que desean lograr (Stein, 2017) (Nasiri, Sadeghi, Bagherabadi, Moradi, & Deljouei, 2022).

Hoy en día Latinoamérica, los procesos de gestión en cuanto al ordenamiento territorial experimentan crisis y críticas en relación al limitado funcionamiento e incongruencia referente a la efectividad del ordenamiento por parte de los funcionarios de los gobiernos locales, no obstante, las autoridades confían aun en los planes establecidos de cada entidad, además de integrar a la población para un mejor uso de los recursos (Cordera, Ibeas, & dell'Olio, 2018) (Bartke, y otros, 2018). En América Latina y el Caribe se realizaron estudios en cuanto al marco reglamentario, la diplomacia y herramientas de urbanización, se analizaron los estatutos e instituciones a cargo de velar el uso adecuado de los



suelos, mencionando que la población desconoce del uso adecuado de los terrenos en el que habitan, por ello, concurren al desorden y las invasiones, produciendo riesgos de malas habilitaciones urbanas, en consecuencia riesgo de desastres y mala calidad de vida. (Arcia & Pinto, 2023) (Asensio, 2006)

Según estudios realizados, en material al orden de gestión, considerado y vinculado al punto de vista territorial, Latinoamérica ha sufrido grandes cambios en los distintos países, esto por el crecimiento de la economía, donde ha sido notorio que las políticas territoriales no han podido liderar con los procesos de crecimiento territorial, con la intención de optimizar la condición de vida de la población, por ello se acentúa en que el ordenamiento territorial es el proceso de distribuir a la ciudad en grupos de acuerdo al uso, con la finalidad de conducir de manera adecuada al desarrollo de una población con un proceso estructurado y organizado de una zona, en ese sentido la zonificación es la estructura de un territorio, dividido según peculiaridades y viabilidades intrínsecamente del cuadro de preservación y amparo de los recursos naturales, básicamente del agua, la biodiversidad y la contaminación ambiental (Montes, 2021). (Arraiza, 2016)

Las acciones de gobierno asociado al ordenamiento territorial en América Latina, no han logrado liderar los procesos agigantados de crecimiento poblacional, motivo por el cual en la actualidad se enfrentan a problemas como una inadecuada producción de servicios para la población, a su vez no se logra realizar un plan funcional para las ciudades, con propósitos de mejorar el ámbito de comercio, condición ambiental y una mejor calidad de vida. Esta problemática son retos para las instituciones públicas, quienes pretenden disminuir con las condiciones actuales, básicamente la pobreza (CEPAL, 2020) (Metcalf, Phelan, Pallai, & Norton, 2018)

En el Perú, la gestión municipal y el ordenamiento territorial se encuentran en estado de deterioro, según estudios la ciudad de Lima ha crecido de manera desordenada, ocasionando el detrimento de zonas geográficas naturales, haciendo el área urbana mucho más grande a lo planificado, originando que la población habite lugares en circunstancias vulnerables, motivando a la población a realizar invasiones sin calidad de vida, con porcentajes elevados de desorden y ocupación negligente del territorio a nivel nacional, así mismo se afirma que el

desarrollo territorial urbano no cuenta con actualizaciones en cuanto a los planes de urbanización, motivo por el cual surgen las distintas problemáticas (Abad & Campana, 2014)

Un factor de preocupación en Ancash es la problemática en cuanto al gobierno local, asociado al acondicionamiento territorial, existen deficiencias en cuanto a los planes de desarrollo urbano, puesto que las entidades no cuentan con planes de desarrollo territorial actualizados, sumado a ello el desinterés por parte de las autoridades, motivo por el cual surgen las deficiencias políticas, además del desconocimiento de la población con respecto al tema, en consecuencia, existe un alto porcentaje de desorden y mal uso del territorio.

Asimismo, en la escala local, existen planes de ordenamiento territorial urbano (en adelante OTU) , que no cuentan con normativas vigentes, motivo por el cual la gestión municipal (en adelante GM) actual sostiene deficiencias en cuanto al proceso de crecimiento y desarrollo de urbanístico, en ese sentido se incrementa la ocupación informal de las distintas zonas de la ciudad de Huaraz, invadiendo las riberas de los ríos, deteriorando las áreas verdes, generando basura en los alrededores, creando discontinuidad en las vías urbanas, fundando mal aspecto para la ciudad e instaurando desorden, sin pensar en el peligro que causan a los demás y así mismos. Frente a lo indicado, este trabajo de investigación es importante puesto que se estudiará normas técnicas que fomenten disposiciones congruentes y ajustadas a un adecuado proceso de planeamiento territorial, por medio de educación ciudadana a través de procesos sistemáticos sostenibles.

Ante lo mencionado surgen notables interrogantes ¿Cómo se relaciona la GM y el OTU en la Municipalidad Provincial de Huaraz, 2023?, en ese sentido se relacionó las variables específicas; ¿Cómo se relaciona el planeamiento y el OTU?, ¿Cómo se relaciona la organización y el OTU?, ¿Cómo se relaciona la dirección y el OTU? Y ¿Cómo se relaciona el Control y el OTU en la municipalidad provincial de Huaraz?

La presente investigación se justifica a nivel social puesto que se buscó descubrir los diferentes instrumentos de gestión asociados al ordenamiento territorial, capaces de contribuir efectivamente o perjudicar a la población, dado

que la intervención de la gestión municipal y el ordenamiento territorial urbano son elementos que se complementan para un mejor desarrollo poblacional. (Molina, Cruz, Álvarez, & Méndez, 2016) En la metodología en amplias bases teóricas que integran este trabajo. En efecto los resultados que se obtuvieron servirán de referencia para posteriores trabajos de investigación, siempre y cuando cuenten con poblaciones parecidas a lo usado, en ese sentido se contribuirá con la demografía científica. (Montero, 2013) Para la práctica, este trabajo proporcionará pesquisa notable, puesto que los datos usados para el análisis estimularan mejoras en cuanto a la gestión de gobierno relacionado al mejor uso de los territorios, así mismo impulsará la creación de programas y canales de información ciudadana referente a la zonificación (Torres, 2018).

El objetivo general: Determinar la relación entre la GM y el OTU en la municipalidad provincial de Huaraz, 2023; así mismo se tuvieron en cuenta objetivos específicos, tales como: determinar la relación entre el planeamiento y el OTU, determinar la relación entre la organización y el OTU, determinar la relación la dirección y el OTU, determinar la relación entre el control y el OTU.

La hipótesis general: Existe una relación significativa entre la GM y el OTU en la Municipalidad Provincial de Huaraz, 2023; para las hipótesis específicas se consideró: Existe relación entre el planeamiento y el OTU, existe relación entre la organización y el OTU, existe relación entre la dirección y el OTU, existe relación entre el control con el OTU.

## II. MARCO TEÓRICO

Como apoyo, se tuvo presente diferentes tesis, las que fueron hechas con precedencia, donde se tomaron bases teóricas para realizar estudios e investigaciones ligados al presente trabajo de investigación. A continuación, están reflejados 5 antecedentes internacionales.

Miranda (2022), el estudio de esta tesis ha sido orientado a la relación entre la gestión pública y la organización territorial de Cantón-Ecuador, siendo de carácter cuantitativo, no experimental, transversal e inductiva. En el estudio participaron 381 encuestados y una población de 50.583. Para los resultados el autor menciona que obtuvo 64% de la población están inconformes con la gestión de las políticas, pues no fomentan un adecuado crecimiento territorial, un 40% están de acuerdo con que se optimice la distribución territorial y el otro 36,5% concuerdan con el progreso de la organización territorial así mismo las hipótesis que se han tenido en cuenta sobre la gestión de las políticas y organización territorial son afirmadas, por lo que da como aportes precisamente al gobierno local, instituir programas específicamente encargadas del control y clasificación territorial.

De Prada & Cahe (2022) El objetivo de los autores fue de trazar y justipreciar estrategias territoriales urbanas y rurales; la metodología que se tuvo en cuenta fue, no experimental y correlacional, población que se consideró fue de 2700 habitantes, además de realizar 14 encuestas; en sus resultados el 80% indicaron que las destrezas de gestión se encuentran en mal estado, mientras que el 70% y 60%, indicaron la falta de interés por parte del gobierno. En ese sentido el autor expresa, que a nivel mundial los distintos países afrontan retos con respecto al ordenamiento y planificación territorial urbana, estos países manejan equivalentemente reglas para el uso del suelo, pero en cierto modo cada día esta problemática de desorden territorial se incrementa, es decir que los módulos de ordenamiento territorial, tales como los planes estratégicos y la zonificación, deben estar en constante permuta, así mismo la autora indica que los funcionarios y gobiernos encargados de estos temas no delegan conscientemente esta problemática, también nos habla sobre los regímenes de planificación territorial a nivel internacional, nos menciona las mejoras para los problemas de planificación y de ordenamiento urbano y describe la relación que

mantiene la planificación con la calidad de vida, ya que el ordenamiento no solo tiene que ver con el orden y la armonía; dependerá el funcionamiento.

Siza (2022), realiza un estudio para comprobar la dependencia entre la Gestión de una municipalidad y el desarrollo turístico en Cantón, su tesis fue aplicada de tipo transversal, cuantitativa, correlacional, no experimental, así mismo menciona que el instrumento usado por el investigador se aplicó a 100 pobladores y 20 funcionarios públicos, donde se determinó que la gestión municipal tiene una relación significativa con el progreso turístico, para afirmar esto se usó el SPSS, obteniendo resultados de Rho de Spearrman de 0.321, en ese sentido dio a conocer que el plan de desarrollo y ordenamiento territorial van de la mano pues tienen una relación significativa. Por ello el tesista recomienda que los municipios deben implementan planes estratégicos de desarrollo urbano constantemente, así como efectuar un adecuado plan de ordenamiento territorial para zonificar los espacios turísticos, también implementar capacitaciones a la población.

Rivera (2021), la maestra Eliana estudió la organización en cuanto al ordenamiento territorial en una municipalidad de Ecuador. El tipo de investigación que usó fue aplicada, con un enfoque cuantitativo, no experimental y correlacional; tuvo en consideración para su población 387309 habitantes y muestra 384 personas; los resultados que el autor indica es que obtuvo una estimación preferente de 0.70 y 0.01 para la más baja, en las conclusiones el autor indica que la municipalidad tiene una organización regular con respecto al ordenamiento territorial, en ese sentido recomienda activar servicios de conexión con la población, transparencia con los pobladores y cumplir con los planes establecidos y estipulados, además de realizar constantes búsquedas y control ciudadana, con el fin de mejorar la calidad de vida de esta localidad.

Zapata (2018), el propósito del investigador fue de estudiar y comparar, como las gestiones municipales contribuyen con la mejora de un ordenamiento territorial, el objetivo principal del autor fue de estudiar los principales problemas de la dirección y planeación con respecto al ordenamiento territorial. Esta tesis tuvo un enfoque cuantitativo, para la metodología se consideró el campo descriptivo. Para la pres el autor aplicó su instrumento en 365 personas con una

población de 600 personas; los resultados que tuvo el autor de la prueba de Rho de Spearman es de 0.547, validando su hipótesis, en ese sentido el autor no indica también que la entidad no tiene preocupación por fomentar conocimiento a la población en cuanto a un uso adecuado del territorio, en ese sentido se recomienda instaurar programas de habilidades y participación poblacional, comprometiéndose con la sociedad y los servicios públicos.

A continuación, están reflejados 5 antecedentes nacionales:

Quispe (2023), el objetivo del autor es analizar las estrategias municipales y la relación con el ordenamiento territorial en la ciudad de Chiclayo. El estudio es de tipo cuantitativo, descriptivo, correlacional y no experimental, este estudio se realizó en 50 sectores, los que se encuentran en la etapa de planificación territorial, luego del cálculo se dio como resultado que existe relación significativa entre las variables con un  $Rho=0.0510$ . En las conclusiones menciona que no existe una adecuada planificación municipal, pues no cuentan con el juicio pertinente sobre planificación, así mismo esta entidad no cuenta con un análisis institucional, motivo por el cual videntemente existen problemas en cuanto a la planificación enfocado al ordenamiento territorial.

Torres (2022), el autor realiza un estudio a nivel nacional, obteniendo como resultados que en la actualidad las ciudades crecen y se desarrollan apresuradamente, ocasionando un crecimiento poblacional desordenado, por ello el autor menciona que este proceso es calificado como un problema ambiental y social, trascendental a nivel nacional y mundial. En la parte metódica se consideró el de tipo cuantitativo, básico, con diseño no experimental, correlacional y transversal; el maestro Homer consideró una muestra de 551 moradores del asentamiento humano de Loja, además indico que un 49% de la población no se encuentra a gusto con la GM relacionado al OTU, indica también  $p=0.001 < 0,05$ , con una confiabilidad del 95% y un margen del 5%, afirmando sus hipótesis. Así mismo para las conclusiones el autor indica lo siguiente, el crecimiento de las ciudades usualmente no es planificado, en consecuencia, son de impacto negativo para la sociedad, además el magister indica que estos procesos de crecimiento no son controlados por las entidades correspondientes, por ello se consiguen grandes efectos negativos al medio ambiente, principalmente por el mal uso del suelo y la contaminación; como parte de sus

recomendaciones, el magister indica que las entidades municipales deben preocuparse más por el cambio que sufre los territorios, en ese sentido instaurar planes actualizados y enseñar a la población en cuanto al uso y cuidado de los suelos.

Villa (2021), el autor tiene como meta dar a conocer si existe relación entre la Gestión municipal y la participación ciudadana; este trabajo se realizó en el año 2021, la metodología que tuvo presente fue de tipo cuantitativo, básico, con diseño no experimental, correlacional y de corte transversal, se tuvo en cuenta 298 personas como muestra, en los resultados nos indica que existe relación significativa entre la gestión municipal con la variable participación ciudadana, en ese sentido recomienda a los municipales, dar mayor énfasis a esta problemática, además indica realizar herramientas adecuadas que ayuden a la población en cuanto a la mejora de su calidad de vida.

Gabiria y Delgado (2020), indica el déficit de abastecimiento de servicios básicos para la ciudadanía, tales como la movilidad, la salud, la educación, etc. Se usó un método de tipo no experimental. En los resultados el autor indica que el instrumento ayudó a verificar que un 75% de la población califica en estado regular y un 15% bueno, así mismo se obtuvo del SPSS una relación de  $R_s = -0.246$  y  $sig. = 0$ . Motivo por el cual las invasiones en zonas no habitables han aumentado, generando desorden y contaminación; en comparación con mi trabajo de investigación, esta es el mismo contexto en el que se vive en la ciudad de Huaraz – Ancash.

Nizama, (2018), refiere en sus estudios de investigación sobre la planificación y el ordenamiento territorial en el Perú, plantea objetivos, para identificar las discrepancias y los perfiles, con el fin de dar relación a un correcto uso de los instrumentos de planificación territorial, así como adecuadas gestiones de desarrollo territorial; la metodología fue de tipo cualitativo y fenomenológico. Es así como el autor en sus resultados indica que el escenario de su tesis se basó en entrevistas a 5 funcionarios de una municipalidad en la ciudad de Chiclayo; finalmente el magister encuentra que existe una crisis de planificación por parte de la entidad, por ello indica que se deben establecer adecuados planes de ordenamiento territorial, con procesos que se vinculen a

una apropiada gestión de proyectos e inversiones, tanto privadas como estatales.

En cuanto a las bases teóricas, conforme al autor Arraiza (2016) la Gestión Municipal, es un total de labores, métodos, destrezas y diligencias que se usan, con el fin de dar sostenibilidad a la población, teniendo en consideración que los gobiernos locales trabajen de manera formal, con metas eficaces, responsables y eficientes, enfocados a las necesidades de los ciudadanos, en ese sentido la gestión abarca las extensiones gestión administrativa, gestión urbana y financiera. Por consiguiente, Villegas (2019) manifiesta que las labores de gestión, engloba las metodologías de planificación y operaciones que conciben los planes con el fin de que estas sean competentes y vayan de la mano con las expectativas de la población. En pocas palabras Huamán (2017) refiere que esta variable es una faena relacionada a las condiciones de la economía, personal de trabajo y pedagógicas, con la finalidad de fomentar el bienestar de la población.

Arraiza (2016) enfatiza tres dimensiones: Gestión administrativa, en cuanto a la primera dimensión dice que esta conlleva a la planificación venidera de actividades y ocupaciones asociados a las clasificaciones de diligencias con el fin de emplear los bienes de manera eficaz (p.48), así mismo señala que esta dimensión va ligado a prevención, división, coyuntura de los recursos. y financiera. De otra manera manifiesta que la gestión urbana sustenta que la articulación de variados medios, tales como fuerza de trabajo, la parte económica, las distintas organizaciones, la política, etc., son las que conforman el desarrollo en cuanto a la creación, trabajo y sostenimiento de una localidad, con el objetivo de redimir las necesidades de una ciudad. Por otra parte, indica que la gestión financiera es consciente de las diligencias relacionadas a los planes, cuetación, inspección y régimen de los fondos, concerniente a los objetivos institucionales.

Espinoza (2021) señala que la gestión municipal es un conjunto actividades del gobierno, desarrolladas por un municipio, encargadas de la planificación, la organización, la dirección y una adecuada intervención de los recursos a favor de la población. Además, el maestro Pacori (2023), exterioriza que dichas actividades se ejecutan y menciona que estas diligencias son trazadas con



propósitos de mejora para la sociedad. Así mismo, Santillán (2005) alude que es la capacidad de dirigir los proyectos enfocados en una misión y visión funcional, optimizando términos de eficiencia, desarrollo y calidad de vida.

Espinoza (2021) nombra cuatro dimensiones:

El planeamiento es el procedimiento o método diseñado para alcanzar objetivos y en el grupo de la administración pública se define como un instrumento útil para la determinación de decisiones, orientados a un idóneo control de la gestión, cabe mencionar que estas planeaciones son sistemáticas edificadas a largo plazo con el objetivo de alcanzar propósitos a favor de los habitantes. La organización, alude a un grupo de procedimientos puestos en marcha para un adecuado orden, control y dirección de una entidad. Dirección, comprende al conjunto y organización de actividades de un proyecto, así mismo se fundamenta en la realización de los planes estratégicos establecidos con anterioridad, la dirección hace hincapié determinación de disposiciones adecuadas frente a posibles problemas, además de organizar y controlar. El control, es un acervo de instrumentos y ejercicio de éticas con la finalidad de supervisar un adecuado proceso de ejecución, verificando y comprobando los recursos, riesgos y alcances en un determinado tiempo, usando distintos parámetros establecidos ya establecido en la etapa de planeación. Además, es el procedimiento de examinar el trabajo propio de la gestión municipal, observando el avance de los proyectos ejecutados, en el cual se medirán las fortalezas y debilidades de los trabajos, así mismo en esta etapa se monitorea los problemas, buscando una solución efectiva.

En cuanto a la segunda variable, el Programa Nacional de Ordenamiento Territorial y Desarrollo Urbano (2021- 2024), precisa que es una herramienta de planeación determinada por la Ley General de Asentamientos Humanos y Ordenamiento Territorial, el cual está relacionado con el Plan Nacional de Desarrollo 2019-2024, esta tiene una visión integral y una planeación sectorial participativa, las dimensiones que se han considerado son: social, económico, ambiental y político, los que son organizados y demarcados por el gobierno local. Lücke, (1999) lo determina también como una política de estado, (p.56) este un instrumento de planificación territorial para un desarrollo adecuado. MPH (2012-

2022) El plan de urbanización de Huaraz, indica que es una herramienta técnica de gestión municipal, encargada de controlar y regular el uso del suelo, con la finalidad de un adecuado desarrollo social, económico, ambiental, cultural y político; enfocados a distintas actividades, tales como viviendas, recreación, protección, producción industrial, comercio, transporte y comunicaciones (MPH, 2012-2022)

El Programa Nacional de Ordenamiento Territorial y Desarrollo Urbano (2021- 2024), señala para la dimensión social, como un grupo de labores transversales que permiten planificar, progresar y valorar la calidad de vida de la población, con respecto al ordenamiento territorial la implementación de una vivienda ordenada y un uso adecuado del territorio, enfocado al desarrollo sostenible de una población tales como la Comodidad, instrucción y grupos prioritarios. Segunda dimensión: Economía, estudia la producción y la permutación de bienes materiales en una sociedad, además analiza las tasas de desempleo, acceso y costos de los servicios públicos. Tercera dimensión Ambiental, es un sistema con planes direccionados a la solución de problemas relacionados a la sociedad y la naturaleza, tales como, gestionar los desechos sólidos, la contaminación ambiental, así mismo la dimensión ambiental alude a las fases de planificación y ordenamiento, abocado al régimen óptimo del uso del territorio, quiere decir que la dimensión ambiental, identifica alternativas para un uso adecuado de suelo, basándose en los criterios físicos, sociales, económicos y entorno cultural.

Muñoz (2001) suscribe que el ordenamiento territorial urbano se modula, organiza y complementa con ocupaciones que precisan el uso adecuado de un territorio, coexistiendo como instrumento encargado de contrastar cargos con el gobierno tales como procesos y vínculos de trabajos orientados a los técnicas, la administración y política, este último relacionado al juicio y proyectos transversales del Estado que tienen como obligación implementar una ocupación ordenada y un uso sostenible del territorio, así mismo es un proceso técnico, administrativo y político basado en las decisiones concertadas, el autor también señala tres dimensión, las que son dimensión productiva, social y ambiental. García (2021) lo asocia también al albedrio de decisiones frente a los problemas sociales vinculados al poder, teniendo en cuenta las dimensiones, organización,

causa y consecuencia. Arcia y Pinto (2023) inciden en que esta variable tiene el fin de concretar la ocupación de un territorio según el crecimiento de la economía, los cambios sociales y sobre todo velando por la sostenibilidad ambiental. Además, CEPAL (2020) lo define como un conjunto de tareas públicas con el fin de facilitar el acceso de una vivienda, servicios públicos, vías públicas y áreas públicas, haciendo operativo los derechos constitucionales de cada habitante.

Muñoz (2001) se afirma en lo siguiente:

Dimensión productiva, es primordial para el progreso y crecimiento financiero de una región, por tal motivo las herramientas de planificación consideran a los espacios territorial como acciones productivas de comercio (p.34), éstas están enfocadas en desarrollo adecuado de propósitos de inversión además de plantear y velar por la viabilidad en cuanto a la agilización de intercambio de actividades económicas. Dimensión social, se relaciona a la economía motivo por el cual los reguladores deben de tener como objetivo principal un adecuado ordenamiento, considerando dentro de la zonificación actividades que generen empleo. Dimensión ambiental, el autor precisas esta dimensión como una planeación que armoniza el ambiente con las actividades realizadas por el ser humano, encaminados a la funcionalidad y desarrollo de la mano con el medio natural. En ese caso una ciudad debe ir en armonía con la naturaleza respetando las características físicas y geográficas.

### **III. METODOLOGÍA**

La metodología de las investigaciones informa el diseño sistemático que realiza un autor para obtener y garantizar una resolución válida y fiable, que estos vayan de la mano con los propósitos y objetivos del trabajo de investigación. Para tener conocimiento y comprender que es la metodología de un trabajo de investigación, indicaré de forma precisa algunos conceptos e ideas.

#### **3.1 Tipo y diseño de investigación**

Este trabajo fue básica, porque tiene como fundamento un plétórico de información teórica, el cual nos permitió entender e incrementar conocimientos sobre los temas de Gestión Pública y Ordenamiento Territorial. (Henard & McFadyen, 2005)

Este trabajo ha tenido en cuenta el enfoque cualitativo, puesto que se usufructuaron datos numéricos, cuantificando los resultados de manera estadística con el propósito de averiguar la dependencia de las variables. (Hernandez & Baptista, 2018). Así mismo esta investigación está basada en estudios de personal calificado y especializado, de acuerdo al tiempo, la sociedad y la realidad en la que se vive (Taylor & Bogdan, 1984).

Es de tipo aplicado, cuando se tiene como propósito solucionar un problema en específico, mediante la búsqueda y solidificación de la epistemología. Por ello es importante ennoblecernos en conocimientos científicos y culturales, deseando solucionar problemas de forma práctica a distintas problemáticas de la sociedad (Henard & McFadyen, 2005)

##### **3.1.2 Diseño de investigación**

Así mismo, el esquema de mi trabajo de investigación es no experimental, porque lo realicé sin cambiar deliberadamente las variables, enfocándome en el análisis de la situación actual y natural. Los autores Meneses y Medina, afirman que este tipo de investigaciones no experimentales tienen el objetivo de observar la situación sin intenciones de cambiarla, mediante procesos que midan resultados en distintos periodos (Meneses & Medina, 2020).

Se trata de un diseño correlacional de corte transversal, porque se miden dos o más variables de manera estadística, además se busca la correlación

pertinente entre ellas. En este trabajo de investigación, se expuso la representación e indagación de cada variable, mediante la aplicación de cuestionarios correctamente estudiados y analizados estadísticamente, lo que sirvió para comparar y verificar la hipótesis planteada (Hernandez & Baptista, 2018).

### **3.2. Variables y Operacionalización**

Variables Independientes: Gestión Municipal

Esta variable, es definida por Espinoza, como un conjunto actividades del gobierno, desarrolladas por un municipio, encargadas de la planificación, la organización, la dirección y una adecuada intervención de los recursos a favor de la población (Espinoza, 2021). Además, el maestro Pacori, sustenta que la gestión municipal es el área encargada de velar por mejora para la sociedad, así mismo indica que la gestión municipal es quien se delega buscar mejoras de políticas públicas en beneficio de la población (Pacori, 2023)

#### **Definición operacional**

La variable dependiente se midió usando un cuestionario establecido por 15 preguntas, divididos según dimensiones, planificación, ejecución, seguimiento y evaluación justificado en la escala de Likert nunca (1), casi nunca (2), a veces (3), casi siempre (4) y siempre (5).

Variables Independientes: Ordenamiento territorial urbano

El ordenamiento territorial urbano, según el autor es una doctrina científica ligada a la ingeniería, así como a la política, pues se relaciona con las metodologías de gestión, las que van de la mano con el desarrollo económico, ambiental, social y cultural. (Gutiérrez, 2020)

## **Definición operacional**

Para esta variable se midió usando un cuestionario establecido por 14 preguntas, estuvo constituido por 14 preguntas, 5 de la parte social, 4 de la parte económica, 3 de la parte ambiental y 2 de la parte política, justificado en la escala de Likert nunca (1), casi nunca (2), a veces (3), casi siempre (4) y siempre (5).

### **3.3 Población, muestra y muestreo**

Para sintetizar, la atmósfera de una tesis, es el ambiente donde se llevará a cabo el cuestionario, para después describir la situación actual, luego ver los resultados y finalmente la interpretación, pero todo ello depende del grupo de análisis. (Sotelo, 2022)

Participaron en la investigación, específicamente trabajadores del área de gerencia de desarrollo urbano del Municipio de la ciudad de Huaraz.

#### **3.3.1 Población**

El autor Olivares (2017), nos dice que la población es un conjunto de humanos, que instituyen parte de la investigación (Parra J. , 2003) y (Olivares, 2017). Para este trabajo de tesis, la población fue considerada específicamente en el área de gerencia de desarrollo urbano de la municipalidad provincial de Huaraz, siendo un grupo total de 255 personas.

Además, para tener resultados exactos de la magnitud de la población se tomaron criterios de inserción y eliminación:

#### **Criterios de inclusión**

En esta tesis se demarco a la población, motivo por el cual las aplicaciones de las encuestas fueron hechas exclusivamente a los colaboradores de la gerencia de desarrollo urbano, se tuvo en cuenta aquellos burócratas predispuestos a colaborar con el cuestionario.

#### **Criterios de exclusión**

Tal y como se realizó el criterio de inclusión, se consideró relegar aquellos trabajadores que no laboren en la municipalidad provincial de Huaraz, además es claro que no se puede forzar a responder preguntas de las encuestas, puesto que esta investigación es de carácter autónomo.

### 3.3.2 Muestra:

Para Olivares (2003), la muestra es un fragmento del universo, donde se realizará la investigación, las que tienen cualidades en común (Olivares J. , 2003). Sabiendo que la población es finita se realizó una ecuación estadística, el cual fue propuesta por (Murray, Spiegel, & Stephens, 2005).

*Ecuación 1: Ecuación 1: Murray, Spiegel & Stephens, 2005*

$$Muestra = \frac{\frac{z^2 x p (1 - p)}{e^2}}{1 + \frac{(z^2 x p (1 - p))}{e^2 N}}$$

#### Dónde:

n: Volumen de muestra

N: Población

Z: Medida estadística

e: Error

p: Parte poblacional

q: Probabilidad de que no ocurra el estudio evaluado

- Para este trabajo de investigación, se tuvo en consideración  $z=95\%$ ,  $e=5\%$ , con un total de  $N=255$  colaboradores de la municipalidad, teniendo como resultado a muestra  $n=155$  personas.

### 3.3.3 Muestreo:

El muestreo son pasos de selección para alcanzar una muestra finita. Según Hernández (2014), el muestreo son técnicas de elección de acuerdo a parámetros que nos permiten determinar la muestra. (Hernández & Mendoza, 2019).

### **3.4 Técnicas e instrumentos de recolección de datos**

Según mencionan algunos autores la encuesta, son etapas donde se emplean procesos para obtener datos referentes a la realidad de una sociedad (Hernández & Mendoza, 2019).

La encuesta, fue un instrumento que me ayudo a juntar información sobre la realidad que atraviesa la gestión municipal y el ordenamiento territorial en la municipalidad provincial de Huaraz, Hernández y Mendoza dicen que la encuesta nos permite recopilar información de manera sistemática, la misma que en adelante nos servirá para ver la respuesta a la problemática (Hernández & Mendoza, 2019).

Es imprescindible saber que, todo estudio de investigación está basado en información recopilada que resulten importantes y significativos sobre un tema en específico (Camarena, 1995).

#### **Instrumento**

Hernández y Mendoza, describen al instrumento como un artilugio, la que nos es útil para reunir y guardar información importante de nuestras variables (Hernández & Mendoza, 2019). Es un grupo ordenado de preguntas, que tienen como objetivo encontrar resultados a los objetivos planteados en la presente investigación.

Para la primera variable, que es Gestión municipal, se diseñó un formulario, donde estuvo constituido por 15 preguntas, divididos según dimensiones, el cual estuvo compuesto por 15 ítems, 7 preguntas de planificación, 2 de ejecución, 4 de seguimiento y 2 de la parte de evaluación.

Además, la escala de Likert, se usa para medir el nivel de conformidad o disconformidad sobre algún tema. Se realizó una investigación en el año 2010, donde los autores mencionan que, es un sistema que nos permite juntar datos cuantitativos, frecuentemente usados en trabajos de investigación (Otaiza, Pabón, Palencia, & Zambrano, 2010).

En pocas palabras la escala de Likert, es la compilación de información, previo al progreso de una investigación, para que este proceso sea exitoso, se



debe tener en cuenta los datos exactos, de acuerdo a teorías y situaciones antes estudiadas. (Namakforoosh, 2000)

En el caso de la segunda variable, Ordenamiento territorial, también se elaboró según la realidad, una encuesta, que estuvo constituido por 14 preguntas, 5 de la parte social, 4 de la parte económica, 3 de la parte ambiental y 2 de la parte política.

### **Validación**

En este punto se dice validación de instrumento, al desarrollo y evaluación de una encuesta. (Supo, 2013) De acuerdo al estudio de expertos indican y califican a la validez como un instrumento importante de confiabilidad, el cual permite la evaluación de las variables (Hernández & Mendoza, 2019).

La estructura de la validación del instrumento de recaudación de datos, estuvo sujeto a la revisión de tres especialistas, quienes opinaron y sugirieron mejoras para la herramienta. Los especialistas fueron el Mg. Lázaro Díaz Saul Heysen, Mg. Vejarano Salinas, Franco Dreiser y el Mg. Vásquez León Javier Enrique, la revisión de estos expertos permitió mejorar y comprender el contenido de la encuesta.

### **Confiabilidad**

Según autores antes mencionados, es un instrumento, donde “la herramienta calcula las variables que se pretenden medir” (Hernández & Mendoza, 2019). La confiabilidad es importante pues permite percibir la altura de exactitud del cuestionario antes usado, las que servirán para dar las conclusiones. (Ventura, 2017)

El Alfa Cronbach, es un procedimiento de cálculo estadístico, usado regularmente para calcular el coeficiente de fiabilidad. En este caso, se usó el método de Alfa Cronbach, para poder encontrar el nivel de confiabilidad, teniendo en cuenta grupo de 255 personas, arrojando niveles de 0.952 para la primera variable y 0.812 para la segunda variable, estos datos perimieron un nivel de confianza optimo.

### **3.5 Procedimientos**

El principal objeto de esta tesis es de investigación y establecer la dependencia entre la intervención de la gestión municipal y el ordenamiento territorial.

Para ello, se diseñaron encuestas, las que fueron dirigidas a los colaboradores de la gerencia de desarrollo urbano de la municipalidad provincial de Huaraz, en primer orden se preparó y solicito la autorización al Municipio, en este caso al gerente municipal. Previo a ello, se detalló cual es el propósito de este trabajo investigativo, obteniendo la venia informada. Más adelante se realizó la encuesta, guardando y recolectando toda la información, para finalmente evaluarlos y analizarlos (Manterola, Pineda, & Vial, 2007).

### **3.6 Método de análisis de datos.**

Para este proceso, se realizó técnicas estadísticas para conseguir resultados precisos, las que seguidamente serán mostrados mediante tablas y figuras de frecuencia, cuidando los objetivos antes establecidos (Hecker, 2023).

Además, para la comparación de hipótesis, general y específico, se usó el SPSS, en este programa se analizan los datos ordenadamente, ese software, examina datos para formar tablas y gráficos, las que relacionan variables, con apoyo de pruebas de Spearman o Chi cuadrado, las que dependen de los resultados. (Hernandez, 2012)

### **3.7 Aspectos Éticos**

Se le llama aspectos éticos a un grupo de directivas y preámbulos que definen y conducen el diseño de una investigación (Oxfam, 2020). Para desempeñar este trabajo de investigación se tomaron investigaciones anteriores como evidencia, las que han sido nombradas detalladamente con nombres, apellidos y año en la que fueron publicados, en ese sentido hago reconocimiento a cada autor por excelentes trabajos que dejan para la sociedad, así mismo precisar que el instrumento aplicado se encuentra en anonimato, además de

contar con los permisos y consentimientos para el procedimiento de la encuesta ejecutada.

Según normas establecidas por la Universidad Cesar Vallejo, toda investigación está dirigida por el código de ética de la Universidad. Por ello en esta investigación, se tuvo en consideración las normas y todo fue hecho con fines netamente académicos, motivo por el cual la encuesta fue hecha de manera autónoma y se respetó la privacidad de cada participante. Además, se respetó cada fuente de información, haciendo uso de citas bibliográficas, previniendo algún tipo de copia o plagio (Acevedo, 2002).

#### IV. RESULTADOS

En esta etapa de la investigación se exponen y describen los resultados de la investigación. En este caso se usó el software SPSS, observando las siguientes tablas de frecuencias y gráficos de barras para el respectivo análisis, así mismo se pudo ver la relación que presentan cada una de las variables y dimensiones.

Según los datos obtenidos del instrumento, tenemos lo siguiente:

##### 4.1 Variable y dimensiones

**Tabla 1:**Gestión municipal y dimensiones

Nivel	Variable 1		Dimensión 1		Dimensión 2		Dimensión 3		Dimensión 4	
	Gestión Municipal		Planeación		Organización		Dirección		Control	
	F	%	F	%	F	%	F	%	F	%
Malo	57	37%	45	29%	23	15%	21	14%	33	21%
Regular	91	58%	64	41%	72	46%	72	46%	72	46%
Bueno	7	5%	46	30%	60	39%	62	40%	50	32%
<b>Total</b>	<b>155</b>	<b>100%</b>	<b>155</b>	<b>100%</b>	<b>155</b>	<b>100%</b>	<b>155</b>	<b>100%</b>	<b>155</b>	<b>100%</b>

Fuente: Propia

**Exégesis:** De acuerdo al análisis realizado, se observó en la tabla 1 que, para la correspondencia primera variable y sus dimensiones, un 57% los trabajadores de la gerencia de desarrollo urbano consideran que la GM, se encuentra en mal estado, el 91% contestaron que se encuentra estado regular y el 7 % indican que se encuentra en buen estado.

Además, se observa que, para la primera dimensión 29% considera que esta en mal estado, 41% califican como regular y 30% en buen estado, para la segunda dimensión el 15% de encuestado califican en mal estado, 46% estado regular y 59% en buen estado, así mismo para la tercera dimensión, el 14% consideran que se encuentra en mal estado, 46% en estado regular y el 40% en buen estado, finalmente el 21% consideran en mal estado, un 46% en estado regular y 32% en buen estado.

**Tabla 2:** Ordenamiento territorial urbano y dimensiones

Nivel	Variable 2		Dimensión 1		Dimensión 2		Dimensión 3		Dimensión 4	
	Ordenamiento territorial urbano		Social		Económica		Ambiental		Política	
	F	%	F	%	F	%	F	%	F	%
Malo	52	34%	45	29%	61	39%	57	14%	50	21%
Regular	69	45%	75	48%	70	45%	68	46%	72	46%
Bueno	34	22%	35	23%	24	15%	30	40%	33	32%
<b>Total</b>	<b>155</b>	<b>100%</b>	<b>155</b>	<b>100%</b>	<b>155</b>	<b>100%</b>	<b>155</b>	<b>100%</b>	<b>155</b>	<b>100%</b>

Fuente: Propia

**Exégesis:** De acuerdo al análisis realizado, se observó en la tabla 2 que, el OTU a sus dimensiones, se encuentra en estado regular, puesto que un porcentaje del 34% exteriorizan que esta variable está en mal estado, asimismo el 45% indican que se encuentran en estado regular y 22% consideran que se encuentra en buen estado.

Además, se observa que, para la primera dimensión el 29% considera que esta en mal estado, 48% califican como regular y 23% en buen estado, para la segunda dimensión el 39% de encuestado califican en mal estado, 45% estado regular y 15% en buen estado, así mismo para la tercera dimensión, el 14% consideran que se encuentra en mal estado, 46% en estado regular y el 40% en buen estado, finalmente el 21% consideran en mal estado, un 46% en estado regular y 32% en buen estado.

## Prueba de normalidad

**Tabla 3:** Prueba de normalidad

	Kolmogorov-Smirnov <sup>a</sup>		
	Estadístico	gl	Sig.
Gestión municipal	0.166	155	0.000
Ordenamiento territorial urbano	0.211	155	0.000

De acuerdo a los datos obtenidos de la prueba de normalidad de las variables, se tomó en consideración la prueba de Kolmogórov-Smirnov, porque el número de muestra es mayor de cincuenta, en ese sentido se adquirió para el valor de P (significancia) 0 en ambas variables, este resultado nos afirma que los datos no son normales, motivo por el cual se denomina a los datos del instrumento, datos no son normales y conciernen a información no paramétrica, motivo por el cual se usará Rho de Spearman para las siguientes mediciones.

### 4.3 Resultados de las hipótesis

En este aspecto se aplicó la prueba no paramétrica, con el objetivo de comprobar las hipótesis planteadas.

#### Hipótesis General

**Ha:** Existe una correlación relevante entre la GM y el OTU en la Municipalidad Provincial de Huaraz, 2023.

**Ho:** No existe entre la GM y OTU en la Municipalidad Provincial de Huaraz, 2023.

Tabla 4: Rho de Spearman entre GM y OTU:

			GM	OTU
<b>Rho de Spearman</b>	GM	Coefficiente de correlación	1.000	,2*
		Sig. (bilateral)		0.048
		N	155	155
	OTU	Coefficiente de correlación	,2*	1.000
		Sig. (bilateral)	0.048	
		N	155	155

- De acuerdo los resultados que se obtuvieron del SPSS, el grado de significancia es menor a 0.05, lo que indica que la hipótesis nula se rechaza. En ese sentido se afirma que existe relación relevante entre las variables, GM y OTU, de la Municipalidad Provincial de Huaraz, 2023. Afirmando la hipótesis general.

### Hipótesis Específico 1

**Ha:** Existe correlación entre la Planeación y el OTU en la Municipalidad Provincial de Huaraz, 2023.

**Ho:** No existe entre la Planeación y el OTU en la Municipalidad Provincial de Huaraz, 2023.

**Tabla 5: Rho de Spearman entre la D1 y el OTU**

			Planeación	OTU
<b>Rho de Spearman</b>	Planeación	Coefficiente de correlación	1.000	0.2
		Sig. (bilateral)		0.021
		N	155	155
	OTU	Coefficiente de correlación	0.2	1.000
		Sig. (bilateral)	0.021	
		N	155	155

- Para esta primera hipótesis específica, se obtuvieron los datos del SPSS, donde el rango de significancia, es menor a 0.05, motivo por el cual se rechaza la hipótesis nula y se afirma la primera hipótesis entre planeación y el ordenamiento territorial urbano en la municipalidad Huaraz 2023.



## Hipótesis Específico 2

Ha: Existe relación entre la Organización y el OTU en la Municipalidad Provincial de Huaraz, 2023.

Ho: No existe relación entre la Organización y el OTU en la Municipalidad Provincial de Huaraz, 2023.

**Tabla 6: Rho de Spearman entre la organización y el OTU**

			Organización	OTU
<b>Rho de Spearman</b>	Organización	Coeficiente de correlación	1.000	,2*
		Sig. (bilateral)		0.023
		N	155	155
	OTU	Coeficiente de correlación	,2*	1.000
		Sig. (bilateral)	0.023	
		N	155	155

- Para la segunda hipótesis específica, se obtuvieron los datos del SPSS, donde el rango de relación, es menor a 0.05, el resultado que se obtuvo del software SPSS entre Planeación y el OTU en la Municipalidad Huaraz 2023, rechazando así la hipótesis nula, afirmando que existe una relación significativa para la segunda hipótesis específica

### Hipótesis Específico 3

Ha: Existe relación entre la Dirección y el OTU en la Municipalidad Provincial de Huaraz, Huaraz 2023.

Ho: No existe relación entre la Dirección y el OTU en la Municipalidad Provincial de Huaraz, Huaraz 2023.

**Tabla 7: Rho de Spearman entre la dirección y el OTU**

		Dirección	OTU
<b>Rho de Spearman</b>	Dirección	Coeficiente de correlación	1.000
		Sig. (bilateral)	,2*
	N	155	155
	OTU	Coeficiente de correlación	,2*
Sig. (bilateral)		0.043	
N		155	155

- Para la tercera hipótesis específica, de los datos que se obtuvieron del SPSS, indican que el nivel de significancia es menor a 0.05, rechazando así la hipótesis nula, afirmando la existencia de una relación entre la Dirección y el OTU en la Municipalidad Provincial de Huaraz.

#### Hipótesis Específico 4

Ha: Existe relación entre el Control y el OTU en la Municipalidad Provincial de Huaraz, Huaraz 2023.

Ho: No existe relación entre el Control y el OTU en la Municipalidad Provincial de Huaraz, Huaraz 2023.

**Tabla 8: Rho de Spearman entre el control y el OTU.**

			Control	OTU
<b>Rho de Spearman</b>	Control	Coeficiente de correlación	1.000	0.2
		Sig. (bilateral)		0.018
		N	155	155
	OTU	Coeficiente de correlación	0.2	1.000
		Sig. (bilateral)	0.018	
		N	155	155

- Para la cuarta y última hipótesis específica, se obtuvieron los datos del SPSS, donde el rango de relación, es menor a 0.05, resultado que se obtuvo del software SPSS entre Control y el OTU en la Municipalidad Provincial de Huaraz, rechazando así la hipótesis nula, aseverando que existe una relación evidente para la última hipótesis específica.

## V. DISCUSIÓN

Según los resultados alcanzados, se afirma y se cumple con los objetivos establecidos del presente trabajo, el que fue determinar si existe relación entre la gestión municipal y el ordenamiento territorial en la municipalidad provincial de Huaraz, 2023 por ello se dice lo siguiente:

Según los resultados de estadística, se observó que para la primera variable, un 57% los trabajadores de la gerencia de desarrollo urbano consideran que la GM está ligado al OTU, así mismo de acuerdo a la escala de Baremos, se sabe que la GM se encuentra en estado regular con resultados de 58%, 37% lo señalan en mal estado y un 5% en buen estado y en cuanto al OTU se dio a conocer que un 45% piensan que el OTR se encuentra en estado regular y el 22 % indican que se encuentra en buen estado y un 34% , posteriormente con los resultados del Rho de Spearman la hipótesis general se asevera con un resultado significativo de 0.159, este resultado afirma la hipótesis general, además se halló  $p=0.048 < 0,05$ , con una confiabilidad del 95% y un margen del 5%, se afirma la relación entre la GM y el OTU, permitiéndonos rechazar la hipótesis nula y admitiendo la hipótesis alternativa. Este resultado se contrasta con el aporte que realizó Welmer Eliazar Zapata, quien mencionó en su trabajo de investigación la existencia de una relación significativa entre sus variables, tales como el nivel de gestión municipal coherente al ordenamiento territorial (0.821) al igual que el desarrollo organizacional (0.773), finanzas municipales en un rango de (0.730), gobernabilidad municipal en los intervalos de (0.662) y los servicios municipales (0.682) afirmando así la presencia de una correlación reveladora entre ambas variables, motivo por el cual la planificación orientado al ordenamiento de un territorio, se transforma en un instrumento enormemente importante (Zapata, 2018).

Así mismo se descubrió otro trabajo de gran importancia, elaborado por la Magister Andrea Maldonado, esta autora tuvo en cuenta el método cualitativo, para estudiar la planificación municipal enfocado a las estrategias y la relación con el ordenamiento territorial en la ciudad de Chiclayo, la autora

indica en sus conclusiones que halló una relación pragmática entre la planeación municipal y el ordenamiento territorial de la provincia de Chiclayo, en el año 2021, donde elaboró el Rho de Spearman ( $Rho=0.510$ ) siendo este un valor de  $p=0.000 < = 0.05$ , así mismo los resultados del instrumento muestran que un 78% de las 39 personas indicaron que el OTU está en estado inadecuado, 22% lo indican en buen estado, asociando así las variables antes mencionadas, esta relación de variables hace evidente que la dependencia de la GM y el OTU es positiva, así mismo la magíster manifiesta que el desorden territorial en la ciudad de Chiclayo ha crecido en gran manera y de manera precipitada, motivando a que el uso del suelo en diferentes partes de esta localidad sea desagradable y no vaya de acuerdo al medio ambiente, Maldonado recomienda considerar y las distintas etapas de GM y OTU, con sus diferentes dimensiones . (Maldonado, 2022).

Además se encontró otro trabajo bastante significativo, elaborado por la maestra Felipa Miranda, quien realizó su trabajo investigativo enfocada en las políticas públicas y su relación con la organización territorial, la población total de su trabajo de investigación fue de 50588 familias, con una muestra de 381 moradores, donde aplicó su encuesta y en sus resultados nos indica que existe una relación importante entre la gestión de políticas de la municipalidad de Quevedo y la organización territorial, mostrando así que la hipótesis general de su investigación se encuentra en una valoración de significancia en el nivel de 0.01, afirmando la hipótesis propuesta de la autora, además un 57% indican que el OTU desde las políticas públicas se encuentra en estado regular, y un 43% en buen estado; por otro lado recomienda crear programas estructuras y enfocadas a la enseñanza del uso adecuado del territorio, dando a conocer a la población sobre zonas de riesgo, adecuados diseños de edificación y por sobre todo conocer la parte técnica de la urbanización de las distintas zonas del país. (Miranda, 2022).

En cuanto al primer objetivo específico, se observó la dependencia entre planeación y el ordenamiento territorial urbano en la municipalidad provincial de Huaraz, ya que dio como resultado del Rho de Spearman un nivel de significancia de  $p=0.001 < 0,05$ , con una confiabilidad del 95% y un margen del 5%, según los resultados antes mencionados se asevera la relación la

dimensión y la variable, motivo por el cual se acepta la hipótesis alternativa y se rechaza la hipótesis nula. En ese sentido se encontró un trabajo de investigación elaborado por Torres en el año 2018, quien enfatiza la falencia del uso adecuado del suelo, las correctas ocupaciones y el déficit en cuanto a la regulación del uso del suelo, generados por desconocimiento local; en ese sentido se halló la relación entre la planeación y el OTU, indicando que este se enfoca en el uso adecuado de las normas, aplicarlas teniendo en cuenta siempre el uso del suelo, indicando que entre más se realice la planeación menor será la problemática de ordenamiento territorial (Torres, 2018).

Los autores Delgado y Gaviria, en el año 2020, realizaron una investigación sobre los objetivos y propuestas de mejoras en cuanto al fortalecimiento de gestión municipal, dando como resultado que los trabajadores de las entidades municipales deben orientar su trabajo a la satisfacción y calidad de resultados para la satisfacción del poblador, teniendo muy en cuenta las condiciones y costumbres de cada persona; así mismo los autores subrayan que la responsabilidad y pacto entre los pobladores y trabajadores municipales debe ser inquebrantable, tanto en las fiscalizaciones como en la ocupación de disposiciones, generado cambios en cuanto a la dirección y enfoque de problemas de orden territorial; finalmente los autores indican y recomiendan que el apoyo de parte de las entidades municipales es esencial para un desarrollo social, elaborando estrategias para concientizar a la población sobre los usos y cuidado de las distintas zonas de su localidad, estas estrategias deben encaminarse para obtener resultados favorables a largo plazo además recomiendan transparencia de parte de los funcionarios para con la ciudadanía, generando confianza en cuanto a los recursos monetarios. (Gaviria & Delgado, 2020).

Además, se encontró otra tesis elaborada por Vega (2020), donde encontró que las políticas municipales no logran mejorar el ordenamiento territorial, puesto que las autoridades no le dan el interés oportuno al tema y no buscan soluciones de urbanización, en ese sentido la organización y la administración de las zonas rurales, están deterioradas, por ello la población se encuentra en desacuerdo con la gestión de dicha municipalidad, esta

investigación obtuvo un porcentaje alto (70%) en cuanto a la mala gestión por parte de sus autoridades, un 25% indicaron que la gestión de las autoridades se encuentra en estado regular y el restante 5% dijeron que no saben sobre temas relacionados a la GM y el OTU motivo por el cual los pobladores realizan marchas y protestas en contra de los funcionarios de dicha entidad.

Sobre la segunda hipótesis específica, podemos afirmar que existe una relación significativa entre la organización y la segunda variable, ya que se obtuvo como resultado  $p=0.001 < 0,05$ , en la prueba de Rho de Spearman, con una confiabilidad del 95% y un margen del 5%, afirmando la relación entre la variable y la dimensión. En ese sentido se acepta la segunda hipótesis alternativa y se rechaza la nula. Asemejando al resultado de la segunda hipótesis, se encontró un trabajo de investigación realizado por los autores, Abrucio y Grin, ellos describen en su artículo de investigación, que las capacidades municipales son deficientes en cuanto a la descentralización, ya que la desigualdad no causa soluciones, así mismo recalcan que la organización municipal es pieza fundamental para mejorar la descentralización de la población, reformando las capacidades administrativas territoriales, dando así mejoras y soluciones, pero estas deben tener estrategias a largo plazo, pues de lo contrario estas serían imposibles de solucionar (Grin & Abrucio, 2018).

Para la tercera hipótesis, se encontró un nivel de significancia  $p=0.001 < 0,05$ , con una confiabilidad del 95% y un margen del 5%, afirmando la relación entre la variable y la dimensión, indicando así la relación significativa entre la penúltima dimensión y el ordenamiento territorial urbano en la municipalidad de Huaraz. Por lo que se acepta la hipótesis. En este caso se tomó en cuenta al autor Torres, quien, en el año 2018, halló que existen maneras de ordenar la población, solo si se respetan las normas del uso del suelo, pero esto se relaciona con una adecuada dirección por parte de la gestión municipal, siguiendo parámetros y diagnosticando los puntos de delimitación geográfica, para poder así ordenar a la población respetando las distribuciones elaborados y establecidos en el Plan de Ordenamiento Urbano (Torres, 2018).

Para la cuarta hipótesis, se halló un rango de relevancia es de  $p=0.001 < 0,05$ , con una confiabilidad del 95% y un margen del 5%, afirmando la relación entre la variable y la dimensión, exteriorizando así la relación significativa entre la última dimensión y el ordenamiento territorial urbano en la municipalidad de Huaraz. El autor Ruiz en el año 2021, indico en sus resultados que el control es una herramienta indispensable para un adecuado ordenamiento territorial, ya que el control de la administración de suelos se encuentra con muchas falencias por parte de los gobiernos, en ese sentido el autor menciona que los objetivos y metas trazados siempre determinan un control organizado en cuanto a zonificación, así mismo nos indica tácitamente que el 35% de la información adquirida de la web, relata el mal estado en el que se encuentra el ordenamiento territorial, por ello el autor recomienda instituir proyectos enfocados al control, sin dejar de lado la implementación de programas de concientización población enfocados al buen uso del territorio.



## VI. CONCLUSIONES

Debido a lo antes mencionado, según la inferencia de los resultados se determinaron las conclusiones:

Se usó el Alfa de Cronbach al 95% y un margen del 5% para medir las variables, obteniendo el resultado de 0.952, con un total de 15 apartados, para la primera variable y 0.812 para la segunda variable con 14 ítems, haciendo un total de 29 preguntas que permitieron medir ambas variables, apoyados en la escala de Baremos.

**Primera:** Se concluyó que coexiste una relación entre la intervención de las variables, dado que se halló la significancia de  $p=0.048<0,05$ , con una confiabilidad del 95% y un margen del 5%, este resultado afirma la hipótesis general y rechaza la hipótesis nula  $H_0$ , así mismo asumimos de acuerdo al análisis arrojado de la prueba no paramétrica  $r_s$  que la relación es baja, dado que el valor es de 0.2, este valor nos muestra la correlación en grado bajo entre las variables que se tomaron para la hipótesis general. Por tanto, se asevera que la intervención de la GM se relaciona con el OTU en la municipalidad provincial de Huaraz, 2023.

**Segunda:** Se dedujo para la prueba de la hipótesis específica que existe una relación significativa entre la primera dimensión y el ordenamiento territorial urbano, ya que se consiguió un  $r_s = 0.2$  el cual nos indica que la relación es baja pero la significancia es de  $p=0.021<.05$ , con una confiabilidad del 95% y un margen del 5%, dado que el valor de la significancia es menor que 0.05, se da por invalido la hipótesis nula  $H_0$ , por lo que se afirma dependencia entre la primera dimensión y el Ordenamiento Territorial Urbano de la municipalidad de Huaraz, 2023.

**Tercera:** Se coligió para la segunda prueba de hipótesis específica que coexiste una relación entre la segunda dimensión y el ordenamiento territorial urbano,  $r_s = .2$  el cual nos indica que la relación es baja pero la significancia y  $p=0.023<.05$ , el valor de la significancia mostrado es menor a 0.05, por ello se rechaza la hipótesis nula  $H_0$  y afirmamos la

relación entre la segunda dimensión y el ordenamiento territorial urbano en la municipalidad provincial de Huaraz, 2023

**Cuarta:** Se concluyó para la tercera prueba de hipótesis específica la existencia de una analogía positiva entre la tercera dimensión y el OTU,  $r_s = 0.2$  el cual nos indica que la relación es baja pero la significancia y  $p=0.043 < .05$ , el resultado de la significancia al ser menor a  $.05$ , nos permite afirmar la hipótesis específica y rechazar la hipótesis nula  $H_0$ , en ese sentido se afirma la relación entre la tercera dimensión y el Ordenamiento territorial urbano en la Municipalidad de Huaraz, 2023.

**Quinta:** Se ultimó para la cuarta prueba de hipótesis específica la existencia de una dependencia entre la cuarta dimensión y el OTU,  $r_s = 0.2$  el cual nos indica que la relación es baja pero la significancia y  $p=0.018 < .05$ , en consecuencia, del valor de la significancia se afirma la tercera hipótesis específica y se rechaza la hipótesis nula  $H_0$ , por ello se afirma la relación entre la cuarta dimensión y la segunda variable.

## VII. RECOMENDACIONES

En cuanto a las conclusiones antes mencionadas, se planearon recomendaciones, las que son:

**Primera:** A la gestión municipal de la municipalidad provincial de Huaraz se sugiere actualizar el Plan de Desarrollo Urbano (PDU), estableciéndolo como objetivo institucional, de ese modo evitar el desorden y la contaminación ambiental, haciendo valer los planes de urbanización, donde se encuentran establecidos las normas para un adecuado desarrollo urbano, generando así una mejor calidad de vida para la población de la ciudad de Huaraz.

**Segunda:** Conformar un Comité de Ordenamiento Territorial con la finalidad de fiscalizar la correcta implementación del Plan de Ordenamiento territorial en la Municipalidad Provincial de Huaraz, asegurando y salvaguardando su cumplimiento. Además, debe plantearse metas y actividades de conversación con la ciudadanía en cuanto a las viviendas que se encuentran como invasiones, para llegar a acuerdos que sean favorables para ambas partes, ubicando como principal objetivo mejorar la situación de desorden territorial.

**Tercera:** Se aconseja a las autoridades municipales y funcionarios de la gerencia de desarrollo urbano de la municipalidad provincial de Huaraz, organizar capacitaciones a la población sobre un adecuado ordenamiento territorial, gratificando a la ciudadanía por su participación, así como plantear actividades gratuitas sobre información de la zona donde se encuentran ubicadas sus viviendas, de ese modo la población con más conciencia sabría en que zona se encuentra ubicado su vivienda y velar por una adecuada edificación.

**Cuarta:** A gestión municipal vincularse con la autoridad nacional del agua, defensa civil y medio ambiente, organizando actividades de concientización ciudadana y fiscalizaciones sobre delimitación de zonas de acuerdo al uso, permisos de construcción de viviendas y desechos de basura.

**Quinta:** Finalmente a los funcionarios públicos de la municipalidad provincial de Huaraz, hacer valer las políticas establecidas en el plan de desarrollo urbano, de manera sensata al momento de brindar la información sobre las delimitaciones de las viviendas, instruir adecuadamente a la población en cuanto a las normas de edificación, enfocados en hacer a la población consientes de cómo y dónde edifican sus viviendas.

## REFERENCIAS

- Abad, E., & Campana, A. &. (2014). *El ordenamiento territorial en el Perú*. Lima. Obtenido de <http://propuestaciudadana.org.pe/sites/default/files/publicaciones/archivos/Cartilla%20El%20Ordenamiento%20Territorial%20en%20el%20Per%C3%BA.pdf>
- Acevedo, I. (Junio de 2002). ETHICAL ISSUES IN CIENTIFIC RESEARCH. Obtenido de [https://www.scielo.cl/scielo.php?script=sci\\_arttext&pid=S0717-95532002000100003](https://www.scielo.cl/scielo.php?script=sci_arttext&pid=S0717-95532002000100003)
- Arcia, D., & Pinto, C. &. (2023). *Sistemas de ordenamiento territorial en América Latina y el Caribe: documento resumen*. Obtenido de <https://publications.iadb.org/es/sistemas-de-ordenamiento-territorial-en-america-latina-y-el-caribe-documento-resumen>
- Arias, J. (2021). *Guía para elaborar la operacionalización de variables*. Universidad Católica de Santa María, Arequipa. Obtenido de <///D:/Users/Leslie/Downloads/admin,+02.+Gu%C3%ADa.pdf>
- Arraiza, E. (2016). *Manual de gestión municipal* (1 ed.). Buenos Aires. Obtenido de [https://www.kas.de/c/document\\_library/get\\_file?uuid=ca6339ee-acec-5a87-7b2c-a4bf43d21f8b&groupId=287460](https://www.kas.de/c/document_library/get_file?uuid=ca6339ee-acec-5a87-7b2c-a4bf43d21f8b&groupId=287460)
- Arrestegui, D. (2018). *Articulación normativa en la planeación del desarrollo territorial*. Lima.
- Asensio, P. (2006). *El libro de la gestión municipal: claves de éxito para políticos y directivos locales* (1 ed.). Obtenido de <https://www.editdiazdesantos.com/libros/asensio-romero-pedro-el-libro-de-la-gestion-municipal-L03007530201.html>
- Bartke, AE, B., J, B., D, G., U, F., J, G., . . . Soil, Z. J.-S. (2018). *Soil and land use research in Europe: Lessons learned from INSPIRATION bottom-up strategic research agenda setting*. Obtenido de <https://pubmed.ncbi.nlm.nih.gov/29890606/>
- Camarena. (1995). *Técnicas e instrumentos de recolección de datos Técnica*.
- CEPAL. (2020). *El ordenamiento territorial como opción de políticas urbanas y regionales en América Latina y el Caribe*. Chile: CEPAL.
- Cordera, R., Ibeas, Á., & dell'Olio, L. &. (2018). *Land Use-Transport Interaction Models* (1 ed.). Obtenido de <https://www.routledge.com/Land-Use-Transport-Interaction-Models/Cordera-Ibeas-dellOlio-Alonso/p/book/9780367884550>
- De Prada, J., & Cahe, E. (2022). *PLANIFICACIÓN DE LA FRANJA URBANO RURAL DE SANTA EUFEMIA, CÓRDOBA, ARGENTINA* (Vol. 25).

- CÓRDOBA, ARGENTINA. Obtenido de [https://www.scielo.cl/scielo.php?script=sci\\_arttext&pid=S0718-36072022000200030&lang=es](https://www.scielo.cl/scielo.php?script=sci_arttext&pid=S0718-36072022000200030&lang=es)
- Espinoza, A. (2021). *Etapas de un proyecto de urbanización*. CONSTRUCTORA ERISA. Obtenido de <https://mx.erisaprojects.com/etapas-proyecto-urbanizacion/#:~:text=El%20proyecto%20de%20urbanizaci%C3%B3n%20de>
- Etingoff, K. (2016). *Urban Land Use*. Obtenido de <https://www.routledge.com/Urban-Land-Use-Community-Based-Planning/Etingoff/p/book/9781774636893>
- Farinango, M. (2018). *Cifras de gobierno municipal frente a la desorganización territorial*. Obtenido de <https://repositorio.ucv.edu.pe/bitstream/>
- García, L. (2021). *La gestión ambiental del territorio*. Bogotá.
- Gaviria, R., & Delgado, M. (2020). *Mejora de los servicios públicos en el fortalecimiento de la gestión municipal*. Mexico. Obtenido de <file:///C:/Users/TOSHIBA/Downloads/151-Texto%20del%20art%C3%ADculo-529-2-10-20201231.pdf>
- Grin, E., & Abrucio, F. (2018). *Las capacidades estatales de los municipios brasileños en un contexto de descentralización de políticas*. Venezuela.
- Gutiérrez, H. (2020). *Urbanismo y ordenamiento territorial*. Bogotá. Obtenido de <https://www.edileyer.com/tienda/literatura-juridica/derecho-urbano-ambiental-agrario-y-minero/urbanismo-y-ordenamiento-territorial/>
- Hecker, J. (2023). *ATLAS.ti*. Obtenido de <https://atlasti.com/es/research-hub/tipos-de-analisis-de-datos>
- Henard, D., & McFadyen, A. (2005). *Los roles complementarios de la investigación aplicada y básica: una perspectiva basada en el conocimiento*. Instituto De Ciencias. Obtenido de <https://onlinelibrary.wiley.com/doi/10.1111/j.1540-5885.2005.00146.x>
- Hernandez, Z. (2012). *Métodos de análisis de datos*. Rioja.
- Hernández, & Mendoza. (2019). *Metodología de la investigación*. Mexico: McGraw Hill Education. Obtenido de <https://virtual.cuautitlan.unam.mx/rudics/?p=2612>
- Hernandez, C., & Baptista, P. (2018). *Metodología de la investigación*. Mexico. Obtenido de <https://www.esup.edu.pe/wp-content/uploads/2020/12/2.%20Hernandez,%20Fernandez%20y%20Bap>
- Maldonado, A. (2022). *La Planificación Estratégica Municipal y su relación con el Ordenamiento Territorial de la Provincia de Chiclayo, 2021*. Chiclayo. Obtenido de <https://hdl.handle.net/20.500.12893/11045>
- Manterola, C., Pineda, V., & Vial, M. (2007). *¿Cómo presentar los resultados de una investigación científica?* Rev. Chilena de Cirugía. Obtenido de

[https://www.scielo.cl/scielo.php?script=sci\\_arttext&pid=S0718-40262007000200014](https://www.scielo.cl/scielo.php?script=sci_arttext&pid=S0718-40262007000200014)

- Marczyk, G., DeMatteo, D., & Festinger, D. (2005). *Essentials of research design and methodology*. New Jersey - New York. Obtenido de [https://www.scirp.org/\(S\(czeh2tfqw2orz553k1w0r45\)\)/reference/referenc espapers.aspx?referenceid=2016129](https://www.scirp.org/(S(czeh2tfqw2orz553k1w0r45))/reference/referenc espapers.aspx?referenceid=2016129)
- Mendoza, A. (2018). *La gestión administrativa y su incidencia en la innovación de las medianas empresas comerciales de la ciudad de Manta – Ecuador*. Manta.
- Meneses, S., & Medina, R. (2020). *Estrategia metodológica basada en tecnologías de la información y comunicación en expresión oral del idioma inglés*. INNOVA.
- Metcalf, A., Phelan, C., Pallai, P., & Norton, M. &. (2018). *Microtargeting for conservation*. U.S.A. Obtenido de <https://conbio.onlinelibrary.wiley.com/doi/pdf/10.1111/cobi.13315>
- Miller, D., & Gert, R. d. (2004). *Integrating City Planning and Environmental Improvement* (2 ed.). Obtenido de <https://www.routledge.com/Integrating-City-Planning-and-Environmental-Improvement-Practicable-Strategies/Roo-Miller/p/book/9781138254886>
- Miranda, F. (2022). *Gestión de políticas públicas y ordenamiento territorial en el valor de la tierra del cantón Quevedo, Ecuador*. Universidad Cesar Vallejo, Quevedo. Obtenido de <https://repositorio.ucv.edu.pe/handle/20.500.12692/101571>
- Molina, F., Cruz, I., Álvarez, M., & Méndez, N. &. (2016). *Obstacles of Municipal Management Hamper Local Development Due to Poor Knowledge Applicatio* (2 ed.). Cuba. Obtenido de [http://scielo.sld.cu/scielo.php?script=sci\\_arttext&pid=S2306-91552016000200007](http://scielo.sld.cu/scielo.php?script=sci_arttext&pid=S2306-91552016000200007)
- Montero, E. (2013). *Conceptual and methodological referents regarding the modern notion of validity in measurement instruments: implications for the evaluation of people with special educational needs* (Vol. 27). Costa Rica. Obtenido de <https://revistas.ucr.ac.cr/index.php/actualidades/article/view/7900>
- Montes, P. (2021). *El ordenamiento territorial como opción de políticas urbanas y regionales en América Latina y el Caribe*. Santiago de Chile. Obtenido de <https://hdl.handle.net/11362/5739>
- Moyorga, C., & Valdivia, Y. (2014). *Planificación urbana en el Perú: Regulación y perspectivas*. Obtenido de <https://dialnet.unirioja.es/servlet/articulo?codigo=6651034>
- MPH. (2012-2022). Plan de Desarrollo Urbano. Huaraz.

- Murray, Spiegel, & Stephens. (2005). *Estadística*. Estadística. Obtenido de [https://www.studocu.com/latam/document/universidad-de-el-](https://www.studocu.com/latam/document/universidad-de-el-mvot)
- MVOT. (2008). *ORDENAMIENTO TERRITORIAL Y URBANISMO*. Lima.
- Namakforoosh. (2000). *Metodología de la investigación*. México.
- Nasiri, Sadeghi, S., Bagherabadi, R., Moradi, F., & Deljouei, A. &. (2022). *Modeling wildfire risk in western Iran based on the integration of AHP and GIS*. Paveh. Obtenido de <https://pubmed.ncbi.nlm.nih.gov/35930117/>
- Olivares. (2017). *Tesis sobre población y muestra*.
- Olivares, J. (2003). *Guía de muestreo*. Maracaibo. Obtenido de <https://www.urbe.edu/UDWLibrary/InfoBook.do?id=9936>
- Otaiza, L., Pabón, F., Palencia, L., & Zambrano, S. (2010). *likert scale*. Obtenido de <https://es.slideshare.net/solanghyz/escala-likert-4098181>
- Oxfam. (2020). *oxfamilibrary*. Obtenido de <https://oxfamilibrary.openrepository.com/bitstream/handle/10546/621092/gd-reseach-ethics-practical-guide-091120-es.pdf;jsessionid=73DFED7A451C01450D30CB127970FED6?sequence=14>
- Pacori, J. (23 de 1 de 2023). *LP Pasión por el derecho*. Obtenido de <https://lpderecho.pe/que-es-gestion-publica-municipal/#:~:text=Es%20el%20conjunto%20de%20%C3%B3rganos,de%20los%20mismos%5B10%5D>.
- Parra, A. (2023). *PQuestionPro*. Obtenido de <https://www.questionpro.com/blog/es/tipos-de-variables-en-una-investigacion/>
- Parra, J. (2003). *Guía de muestreo*. Maracaibo.
- Pérez, P. (2013). *La urbanización y la política de los servicios urbanos en América Latina* (Vol. 10). Mexico. Obtenido de [https://www.scielo.org.mx/scielo.php?script=sci\\_arttext&pid=S1870-00632013000200004#:~:text=Se%20trata%20del%20conjunto%20de,%](https://www.scielo.org.mx/scielo.php?script=sci_arttext&pid=S1870-00632013000200004#:~:text=Se%20trata%20del%20conjunto%20de,%)
- Rivera, E. (2021). *La incidencia de la participación ciudadana en el control de la gestión administrativa en el GAD municipal del cantón Ambato*. Ecuador. Obtenido de <https://repositorio.uta.edu.ec/bitstream/123456789/32449/1/020%20ADP.pdf>
- Sanchez. (2018). *Planificación y ordenamiento territorial*. Lima.
- Santillán, F. (2005). *Modelo de gestión y gerencia para gobiernos locales alternativos*. Universidad Andina Simón Bolívar, Guamate, Ecuador. Obtenido de <http://bibliotecavirtual.clacso.org.ar/Ecuador/ciudad/20121005104920/06>



- Secretaría de Desarrollo Agrario, Territorial y Urbano. (2021-2024). *Programa Nacional de Ordenamiento Territorial y Desarrollo Urbano*. Mexico. Obtenido de <https://www.gob.mx/sedatu/documentos/programa-nacional-de-ordenamiento-territorial-y-desarrollo-urbano-2021-2024#:~:text=El%20Programa%20Nacional%20de%20Ordenamiento,la>
- Siza, L. (2019). *Gestión municipal y desarrollo turístico del cantón Taisha*. UNIVERSIDAD NACIONAL DE TUMBES, Morona Santiago. Obtenido de <http://repositorio.untumbes.edu.pe/handle/UNITUMBES/2242>
- Sotelo, J. (24 de 10 de 2022). *Testsiteforme*. Obtenido de <https://www.testsiteforme.com/question/que-se-entiende-por-escenario-del-estudio/#:~:text=En%20pocas%20palabras%2C%20el%20escenario,en%20gran%20medida%20de%20%C3%A9l>.
- Stanley, & Geoffer. (2001). *Modelo de gestión financiera para una organización*.
- Stein, L. (2017). *Ordenación y uso del suelo urbano comparativo*. Sydney. Obtenido de <https://ses.library.usyd.edu.au/handle/2123/17735>
- Supo, J. (2013). *Cómo validar un instrumento*. Lima.
- Taylor, & Bogdan. (1984). *Introducción a los métodos cualitativos*.
- Torres, H. (2018). *Lineamientos para el mejoramiento del uso y ocupación del suelo rural en el cantón Sozoranga provincia de Loj*. Sozoranga. Obtenido de <http://repositorio.puce.edu.ec/handle/22000/15055>
- Uribe, F. (2005). *LA URBANIZACION COMO CAMPO DE POLITICAS DE DESARROLLO*. Chile.
- Varela, E. (2010). *Gestión pública y gobernanza local en perspectiva comparada: las políticas públicas de modernización administrativa en los gobiernos locales de Galicia y el norte de Portugal*. MADRID. Obtenido de <https://eprints.ucm.es/id/eprint/10715/>
- Ventura, J. (2017). *La importancia de reportar la validez y confiabilidad en los instrumentos de medición: Comentarios a Arancibia et al*. Lima. Obtenido de [https://www.scielo.cl/scielo.php?script=sci\\_arttext&pid=S0034-98872017000700955#:~:text=En%20ese%20sentido%2C%20la%20confiabilidad,conclusiones%20coherentes%20en%20el%20estudio](https://www.scielo.cl/scielo.php?script=sci_arttext&pid=S0034-98872017000700955#:~:text=En%20ese%20sentido%2C%20la%20confiabilidad,conclusiones%20coherentes%20en%20el%20estudio).
- Villa, N. (2021). *Gestión municipal y participación ciudadana en el Callao, 2021*. Universidad Cesar Vallejo, Callao. Obtenido de <https://repositorio.ucv.edu.pe/handle/20.500.12692/103312>
- Villegas, K. (2019). *Gestión Administrativa de la municipalidad provincial de Anta, Ancash*.
- Zapata, W. (2018). *La gestión municipal y su relación con el ordenamiento territorial en el distrito de Santa Rosa De Quives, Lima*. Obtenido de <http://repositorio.unfv.edu.pe/handle/UNFV/3087>

# ANEXOS


## Anexo 1. Matriz de Operacionalización de Variables

Operacionalización de variables						
Variables	Definición Conceptual	Dimensiones	Indicadores	Ítems	Rango	
X	Gestión Municipal	Conjunto actividades del gobierno, desarrolladas por un municipio, encargadas de la planificación, la organización, la dirección y un adecuado control de los recursos a favor de la población. (Espinoza, 2021)	Planeamiento	Análisis situacional Determinación de Objetivos Planes operativos Acciones Evaluaciones y elección de metas Controles y verificaciones	1-6	BUENO REGULAR MALO
			Organización	Organizar Controlar	7-8	
			Dirección	Supervisión Recursos Riesgos Alcances	9-12	
			Control	Monitoreo Solución de problemas	13-14	
Y	Ordenamiento Territorial Urbano	El Ordenamiento Territorial, es una herramienta técnica de gestión municipal, que controla y reglamenta el uso del suelo, con la finalidad de un adecuado desarrollo Social, Económico, Ambiental, cultural y político; enfocados a	Social	Calidad de vida Tenencia de viviendas Acceso a saneamiento Cobertura de servicio públicos Infraestructura	1-5	BUENO REGULAR MALO
			Económico	Tasa de desempleo	6-9	

	distintas actividades, tales como viviendas, recreación, protección, producción industrial, comercio, transporte y comunicaciones. (MPH, 2012-2022)		Tasa de alfabetización	
			Acceso a mercados	
			Costo de servicios públicos	
		Ambiental	Gestión de desechos sólidos	
			Tasa de contaminación ambiental	10-12
			Políticas ambientales	
		Político	Programas de planificación	
			Programas de ordenamiento	13-14

Tabla 9: Matriz de Operacionalización de Variables

## Anexo 2. Resultado de similitud del programa Turnitin



### Anexo 3: Matriz de consistencia

Intervención de la gestión municipal y el ordenamiento territorial en la municipalidad provincial de Huaraz, 2023					
Problema	Objetivo	Hipótesis	Variables y Dimensiones	Población y Muestra	Metodología
General	General	General	Variable X	Población	Enfoque
¿Cómo se relaciona la Gestión Municipal y el Ordenamiento Territorial Urbano en la Municipalidad Provincial de Huaraz, Huaraz 2023?	Determinar la relación entre la Gestión Municipal y el Ordenamiento Territorial Urbano en la Municipalidad Provincial de Huaraz, 2023.	Existe una relación significativa entre la Gestión Municipal y Ordenamiento territorial Urbano en la Municipalidad Provincial de Huaraz, 2023.	Gestión Municipal	La población estuvo constituida por el órgano de gerencia de desarrollo urbano	Cuantitativo
			<b>Dimensiones</b> Planeamiento Organización Dirección Control		<b>Tipo</b>  Aplicado
Problemas Específicos	Objetivos Específicos	Hipótesis Específicos	Variable Y	Muestra	Diseño
¿Cómo se relaciona el Planeamiento y el Ordenamiento Territorial Urbano en la Municipalidad Provincial de Huaraz?	Determinar la relación entre el Planeamiento y el Ordenamiento Territorial Urbano en la Municipalidad Provincial de Huaraz, 2023.	Existe relación entre el Planeamiento y el Ordenamiento Territorial Urbano en la Municipalidad Provincial de Huaraz, 2023.	Ordenamiento Territorial Urbano	La muestra estará constituida por 155 personas que laboran en la gerencia de desarrollo urbano.	No experimental
			<b>Dimensiones</b>		

¿Cómo se relaciona la Organización y el Ordenamiento Territorial Urbano en la Municipalidad Provincial de Huaraz?	Determinar la relación entre la Organización y el Ordenamiento Territorial Urbano en la Municipalidad Provincial de Huaraz, 2023.	Existe relación entre la Organización y el Ordenamiento Territorial Urbano en la Municipalidad Provincial de Huaraz, 2023.	Social		<b>Nivel</b>
					Correlacional
¿Cómo se relaciona la Dirección y el Ordenamiento Territorial Urbano en la Municipalidad Provincial de Huaraz?	Determinar la relación la Dirección y el Ordenamiento Territorial Urbano en la Municipalidad Provincial de Huaraz, 2023.	Existe relación entre la Dirección y el Ordenamiento Territorial Urbano en la Municipalidad Provincial de Huaraz, 2023.	Económico	Ambiental	<b>Técnica</b>
					Encuesta
¿Cómo se relaciona el Control y el Ordenamiento Territorial Urbano en la Municipalidad Provincial de Huaraz?	Determinar la relación entre el Control y el Ordenamiento Territorial Urbano en la Municipalidad Provincial de Huaraz, 2023.	Existe relación entre el Control con el Ordenamiento Territorial Urbano en la Municipalidad Provincial de Huaraz, 2023.	Político		<b>Instrumento</b>
					Cuestionario

## Anexo 4. Evaluación por juicio de expertos

### Validez de experto 1

#### VALIDEZ POR JUICIO DE EXPERTOS

Señor : **LÁZARO DÍAZ SAÚL HEYSEN**

Presente

Asunto : Validación de instrumentos a través de juicio de experto

Me es muy grato comunicarme con usted para expresarle mi saludo y así mismo, hacer de su conocimiento que, siendo estudiante del programa de **Maestría en Gestión Pública** de la Universidad César Vallejo, en la sede Los Olivos, promoción 2023, aula 01, requiero validar el instrumento con el cual recogeré la información necesaria para poder desarrollar mi trabajo de investigación.

El título nombre del proyecto de investigación es: **Intervención de la Gestión Municipal y Ordenamiento Territorial Urbano, Huaraz 2023** y siendo imprescindible contar con la aprobación de docentes especializados para poder aplicar los instrumentos en mención, he considerado conveniente recurrir a usted, ante su connotada experiencia en temas educativos y/o investigación educativa.

El expediente de validación, que le hago llegar contiene:

- ❖ Carta de presentación.
- ❖ Definiciones conceptuales de las variables y dimensiones.
- ❖ Matriz de operacionalización de las variables.

Expresándole mis sentimientos de respeto y consideración me despido de usted, no sin antes agradecerle por la atención que dispense a la presente.

Atentamente.

  
Chinchay Baltazar Leslie Maricielo

DNI

76267662

  
COLEGIO DE INGENIEROS DEL PERÚ  
CONSEJO DEPARTAMENTAL ÁNCASH - HUARAZ  
Ing. Mtro. Saul Heysen Lázaro Díaz  
CIP N° 115963



**1. Datos generales del Juez**

<b>Nombre del juez:</b>	LÁZARO DÍAZ SAÚL HEYSEN
<b>Grado profesional:</b>	Maestría (X) Doctor ( )
<b>Área de formación académica:</b>	Clínica ( ) Social ( ) Educativa (X) Organizacional ( )
<b>Áreas de experiencia profesional:</b>	Docencia y Gestión Pública
<b>Institución donde labora:</b>	
<b>Tiempo de experiencia profesional en el área:</b>	2 a 4 años ( ) Más de 5 años (X)
<b>Experiencia en Investigación Psicométrica: (si corresponde)</b>	Trabajo(s) psicométricos realizados Título del estudio realizado.
<b>DNI:</b>	31674068
<b>Firma del experto:</b>	 <p>COLEGIO DE INGENIEROS DEL PERU CONSEJO DEPARTAMENTAL ANCASH - HUARAZ Ing. Mtro. Saul Heyesen Lázaro Díaz CIP N° 115963</p>

**2. Propósito de la evaluación:**

Validar el contenido del instrumento, por juicio de expertos.

**3. Datos de la escala (Colocar nombre de la escala, cuestionario o inventario)**

<b>Nombre de la Prueba:</b>	Cuestionario que servirá para validar la Intervención de la Gestión Municipal
<b>Autor (a):</b>	Leslie Maricelo Chinchay Baltazar
<b>Objetivo:</b>	Determinar cómo se relaciona la intervención de Gestión Municipal con el Ordenamiento Territorial Urbano, Huaraz 2023
<b>Administración:</b>	Municipalidad Provincial de Huaraz
<b>Año:</b>	2023
<b>Ámbito de aplicación:</b>	Gerencia de obras e infraestructura - Área de catastro
<b>Dimensiones:</b>	Planificación estratégica, ejecución, seguimiento y evaluación.
<b>Confiabilidad:</b>	
<b>Escala:</b>	Ordinal
<b>Niveles o rango:</b>	Escala de Likert y Baremos
<b>Cantidad de ítems:</b>	15
<b>Tiempo de aplicación:</b>	10 minutos



COLEGIO DE INGENIEROS DEL PERU  
CONSEJO DEPARTAMENTAL ANCASH - HUARAZ  
Ing. Mtro. Saul Heyesen Lázaro Díaz  
CIP N° 115963

Instrumento que mide la variable 01: Intervención de la Gestión Municipal

Ítem	Claridad		Coherencia		Relevancia		Observaciones / Recomendaciones
	SI	NO	SI	NO	SI	NO	
<b>DIMENSIÓN: PLANEAMIENTO</b>							
¿Considera que la gestión municipal planea el ordenamiento territorial de la ciudad de Huaraz?	X		X		X		
¿Considera que la gestión municipal analiza la situación en la que se encuentra el desorden territorial de la ciudad de Huaraz?	X		X		X		
¿Considera que la gestión municipal determina objetivos con respecto al reordenamiento territorial en la ciudad de Huaraz?	X		X		X		
¿Cree usted que la gestión municipal tiene planes operativos de urbanización actualizado para la ciudad de Huaraz?	X		X		X		
¿Considera que la gestión municipal toma acciones frente a la expansión urbana de la ciudad de Huaraz?	X		X		X		
¿Cree usted que la gestión municipal evalúa y traza metas de ordenamiento territorial?	X		X		X		
¿Considera que la gestión municipal controla y verifica la expansión urbana de la ciudad de Huaraz?	X		X		X		
<b>DIMENSIÓN: ORGANIZACIÓN</b>							
¿Considera usted que la gestión municipal organiza planes de ordenamiento territorial para la ciudad de Huaraz?	X		X		X		
¿Considera usted que la gestión municipal controla la expansión urbana de la ciudad de Huaraz?	X		X		X		
<b>DIMENSIÓN: DIRECCIÓN</b>							
¿Considera que la gestión municipal supervisa la expansión urbana de la ciudad de Huaraz?	X		X		X		
¿Considera que la gestión municipal cuenta con recursos para una adecuada expansión urbana?	X		X		X		
¿Considera que la gestión municipal supervisa los riesgos frente a la expansión urbana en la ciudad de Huaraz?	X		X		X		
¿Considera que la gestión municipal cuenta con alcances enfocados a la expansión urbana en la ciudad de Huaraz?	X		X		X		
<b>DIMENSIÓN: CONTROL</b>							
¿Considera que la gestión municipal monitorea el ordenamiento territorial urbano en la ciudad de Huaraz?	X		X		X		
¿Considera que la gestión municipal soluciona los problemas de expansión urbana de la ciudad de Huaraz?	X		X		X		

Observaciones (precisar si hay suficiencia): EXISTE SUFICIENCIA

➤ Opinión de aplicabilidad:                      Aplicable [ X ]                      Aplicable después de corregir [ ]                      No aplicable [ ]

Apellidos y nombres del juez validador: Lázaro Díaz Saúl Heysen                      DNI: 31674068



Especialidad: Magister en Educación

- 1 Pertinencia : El ítem corresponde al concepto teórico formulado.
- 2 Relevancia : El ítem es apropiado para representar al componente o dimensión específica del constructo
- 3 Claridad : Se entiende sin dificultad alguna el enunciado del ítem, es conciso, exacto y directo

Nota: Suficiencia, se dice suficiencia cuando los ítems planteados son suficientes para medir la dimensión



### 1. Datos generales del Juez

<b>Nombre del juez:</b>	LÁZARO DÍAZ SAÚL HEYSEN
<b>Grado profesional:</b>	Maestría (X) Doctor ( )
<b>Área de formación académica:</b>	Clínica ( ) Social ( ) Educativa (X) Organizacional ( )
<b>Áreas de experiencia profesional:</b>	Docencia y Gestión Pública
<b>Institución donde labora:</b>	
<b>Tiempo de experiencia profesional en el área:</b>	2 a 4 años ( ) Más de 5 años (X)
<b>Experiencia en Investigación Psicométrica: (si corresponde)</b>	Trabajo(s) psicométricos realizados Título del estudio realizado.
<b>DNI:</b>	31674068
<b>Firma del experto:</b>	  COLEGIO DE INGENIEROS DEL PERÚ CONSEJO DEPARTAMENTAL ANCASH - HUARAZ Ing. Mtro. Saul Heysen Lazaro Diaz CIP N° 115963

### 2. Propósito de la evaluación:

Validar el contenido del instrumento, por juicio de expertos.

### 3. Datos de la escala (Colocar nombre de la escala, cuestionario o inventario)

<b>Nombre de la Prueba:</b>	Cuestionario que servirá para validar la Intervención de la Gestión Municipal
<b>Autor (a):</b>	Leslie Maricielo Chinchay Baltazar
<b>Objetivo:</b>	Determinar cómo se relaciona la intervención de Gestión Municipal con el Ordenamiento Territorial Urbano, Huaraz 2023
<b>Administración:</b>	Municipalidad Provincial de Huaraz
<b>Año:</b>	2023
<b>Ámbito de aplicación:</b>	Área de catastro
<b>Dimensiones:</b>	Dimensión social - Dimensión Económica - Dimensión Ambiental
<b>Confiabilidad:</b>	
<b>Escala:</b>	Ordinal
<b>Niveles o rango:</b>	Escala de Likert y Baremos
<b>Cantidad de ítems:</b>	14
<b>Tiempo de aplicación:</b>	10 minutos

  
 COLEGIO DE INGENIEROS DEL PERÚ  
 CONSEJO DEPARTAMENTAL ANCASH - HUARAZ  
 Ing. Mtro. Saul Heysen Lazaro Diaz  
 CIP N° 115963

**Instrumento que mide la variable 02: Ordenamiento Territorial Urbano**

Ítem	Claridad		Coherencia		Relevancia		Observaciones / Recomendaciones
	SI	NO	SI	NO	SI	NO	
<b>DIMENSIÓN: SOCIAL</b>							
¿Considera que los pobladores de la ciudad de Huaraz tienen calidad de vida?	X		X		X		
¿Los pobladores de la ciudad de Huaraz cuentan con tenencia legal de sus viviendas?	X		X		X		
¿Los habitantes de la ciudad de Huaraz tienen acceso a los servicios de saneamiento?	X		X		X		
¿Los pobladores de la ciudad de Huaraz tienen cobertura de agua, luz, tecnologías, etc.?	X		X		X		
¿Cree que las viviendas edificadas en la ciudad de Huaraz cuentan con permisos de construcción?	X		X		X		
<b>DIMENSIÓN: ECONOMICO</b>							
¿Cree que el desempleo influye en el desorden territorial de la ciudad de Huaraz?	X		X		X		
¿Cree que la alfabetización influye en el desorden territorial de la ciudad de Huaraz?	X		X		X		
¿Existen oportunidades laborales en la ciudad de Huaraz?	X		X		X		
¿Considera que los costos de los servicios públicos influyen en el desorden territorial de la ciudad de Huaraz?	X		X		X		
<b>DIMENSIÓN: AMBIENTAL</b>							
¿Cree que la gestión de desechos influye en el ordenamiento territorial de la ciudad de Huaraz?	X		X		X		
¿Considera que la tasa de contaminación influye en el desorden territorial de la ciudad de Huaraz?	X		X		X		
¿Cree que la concientización poblacional sobre desechos, reduciría el desorden territorial en la ciudad de Huaraz?	X		X		X		
<b>DIMENSIÓN: POLITICO</b>							
¿Considera que los programas de planificación mejorarían y reducirían el desorden territorial en la ciudad de Huaraz?	X		X		X		
¿Considera que los programas de ordenamiento territorial influyen en un adecuado ordenamiento territorial?	X		X		X		

Observaciones (precisar si hay suficiencia): EXISTE SUFICIENCIA

➤ Opinión de aplicabilidad:                      Aplicable [ X ]                      Aplicable después de corregir [ ]                      No aplicable [ ]

Apellidos y nombres del juez validador: Lázaro Díaz Satúl Heysen                      DNI: 31674068

Especialidad: Magister en Educación

- 1 Pertinencia : El ítem corresponde al concepto teórico formulado.
- 2 Relevancia : El ítem es apropiado para representar al componente o dimensión específica del constructo
- 3 Claridad : Se entiende sin dificultad alguna el enunciado del ítem, es conciso, exacto y directo

Nota: Suficiencia, se dice suficiencia cuando los ítems planteados son suficientes para medir la dimensión




**PERÚ**

Ministerio de Educación

 Superintendencia Nacional de  
Educación Superior Universitaria

 Dirección de Documentación e  
Información Universitaria y  
Registro de Grados y Títulos

**REGISTRO NACIONAL DE GRADOS ACADÉMICOS Y TÍTULOS PROFESIONALES**

Graduado	Grado o Título	Institución
LAZARO DIAZ, SAUL HEYSEN DNI 31674068	<b>MAESTRO EN EDUCACIÓN CON MENCIÓN EN DOCENCIA, CURRÍCULO E INVESTIGACIÓN</b>  <b>Fecha de diploma: 28/11/19</b> Modalidad de estudios: PRESENCIAL  Fecha matrícula: 15/03/2018 Fecha egreso: 28/12/2018	UNIVERSIDAD CATÓLICA LOS ÁNGELES DE CHIMBOTE <b>PERU</b>
LAZARO DIAZ, SAUL HEYSEN DNI 31674068	<b>BACHILLER EN INGENIERIA CIVIL</b>  <b>Fecha de diploma: 05/10/2009</b> Modalidad de estudios: -  Fecha matrícula: Sin información (***) Fecha egreso: Sin información (***)	UNIVERSIDAD CATÓLICA LOS ÁNGELES DE CHIMBOTE <b>PERU</b>
LAZARO DIAZ, SAUL HEYSEN DNI 31674068	<b>INGENIERO CIVIL</b>  <b>Fecha de diploma: 14/12/2009</b> Modalidad de estudios: -	UNIVERSIDAD CATÓLICA LOS ÁNGELES DE CHIMBOTE <b>PERU</b>

## Validez de experto 2

### VALIDEZ POR JUICIO DE EXPERTOS

Señor : VEJARANO SALINAS FRANCO DREISER

Presente

Asunto : Validación de instrumentos a través de juicio de experto

Me es muy grato comunicarme con usted para expresarle mi saludo y así mismo, hacer de su conocimiento que, siendo estudiante del programa de **Maestría en Gestión Pública** de la Universidad César Vallejo, en la sede Los Olivos, promoción 2023, aula 01, requiero validar el instrumento con el cual recogeré la información necesaria para poder desarrollar mi trabajo de investigación.


El título nombre del proyecto de investigación es: **Intervención de la Gestión Municipal y Ordenamiento Territorial Urbano, Huaraz 2023** y siendo imprescindible contar con la aprobación de docentes especializados para poder aplicar los instrumentos en mención, he considerado conveniente recurrir a usted, ante su connotada experiencia en temas educativos y/o investigación educativa.

El expediente de validación, que le hago llegar contiene:

- ❖ Carta de presentación.
- ❖ Definiciones conceptuales de las variables y dimensiones.
- ❖ Matriz de operacionalización de las variables.

Expresándole mis sentimientos de respeto y consideración me despido de usted, no sin antes agradecerle por la atención que dispense a la presente.

Atentamente.

  
Chinchay Baltazar Leslie Maricielo  
DNI  
76267662

  
Franco D. Vejarano Salinas  
ING. CIVIL  
CIP N° 139208

### 1. Datos generales del Juez

<b>Nombre del juez:</b>	VEJARANO SALINAS, FRANCO DREISER
<b>Grado profesional:</b>	Maestría (X) Doctor ( )
<b>Área de formación académica:</b>	Clínica ( ) Social (X) Educativa ( ) Organizacional ( )
<b>Áreas de experiencia profesional:</b>	Gestión Publica
<b>Institución donde labora:</b>	
<b>Tiempo de experiencia profesional en el área:</b>	2 a 4 años ( ) Más de 5 años (X)
<b>Experiencia en Investigación Psicométrica: (si corresponde)</b>	Trabajo(s) psicométricos realizados Título del estudio realizado.
<b>DNI:</b>	42985853
<b>Firma del experto:</b>	

### 2. Propósito de la evaluación:

Validar el contenido del instrumento, por juicio de expertos.

### 3. Datos de la escala (Colocar nombre de la escala, cuestionario o inventario)

<b>Nombre de la Prueba:</b>	Cuestionario que servirá para validar la Intervención de la Gestión Municipal
<b>Autor (a):</b>	Leslie Maricielo Chinchay Baltazar
<b>Objetivo:</b>	Determinar cómo se relaciona la intervención de Gestión Municipal con el Ordenamiento Territorial Urbano, Huaraz 2023
<b>Administración:</b>	Municipalidad Provincial de Huaraz
<b>Año:</b>	2023
<b>Ámbito de aplicación:</b>	Gerencia de obras e infraestructura - Área de catastro
<b>Dimensiones:</b>	Planificación estratégica, ejecución, seguimiento y evaluación.
<b>Confiabilidad:</b>	
<b>Escala:</b>	Ordinal
<b>Niveles o rango:</b>	Escala de Likert y Baremos
<b>Cantidad de ítems:</b>	15
<b>Tiempo de aplicación:</b>	10 minutos

  
Franco D. Vejarano Salinas  
ING. CIVIL  
CIP N° 139208

Instrumento que mide la variable 01: Intervención de la Gestión Municipal

Ítem	Claridad		Coherencia		Relevancia		Observaciones / Recomendaciones
	SI	NO	SI	NO	SI	NO	
<b>DIMENSIÓN: PLANEAMIENTO</b>							
¿Considera que la gestión municipal planea el ordenamiento territorial de la ciudad de Huaraz?	X		X		X		
¿Considera que la gestión municipal analiza la situación en la que se encuentra el desorden territorial de la ciudad de Huaraz?	X		X		X		
¿Considera que la gestión municipal determina objetivos con respecto al reordenamiento territorial en la ciudad de Huaraz?	X		X		X		
¿Cree usted que la gestión municipal tiene planes operativos de urbanización actualizado para la ciudad de Huaraz?	X		X		X		
¿Considera que la gestión municipal toma acciones frente a la expansión urbana de la ciudad de Huaraz?	X		X		X		
¿Cree usted que la gestión municipal evalúa y traza metas de ordenamiento territorial?	X		X		X		
¿Considera que la gestión municipal controla y verifica la expansión urbana de la ciudad de Huaraz?	X		X		X		
<b>DIMENSIÓN: ORGANIZACIÓN</b>							
¿Considera usted que la gestión municipal organiza planes de ordenamiento territorial para la ciudad de Huaraz?	X		X		X		
¿Considera usted que la gestión municipal controla la expansión urbana de la ciudad de Huaraz?	X		X		X		
<b>DIMENSIÓN: DIRECCIÓN</b>							
¿Considera que la gestión municipal supervisa la expansión urbana de la ciudad de Huaraz?	X		X		X		
¿Considera que la gestión municipal cuenta con recursos para una adecuada expansión urbana?	X		X		X		
¿Considera que la gestión municipal supervisa los riesgos frente a la expansión urbana en la ciudad de Huaraz?	X		X		X		
¿Considera que la gestión municipal cuenta con alcances enfocados a la expansión urbana en la ciudad de Huaraz?	X		X		X		
<b>DIMENSIÓN: CONTROL</b>							
¿Considera que la gestión municipal monitorea el ordenamiento territorial urbano en la ciudad de Huaraz?	X		X		X		
¿Considera que la gestión municipal soluciona los problemas de expansión urbana de la ciudad de Huaraz?	X		X		X		

Observaciones (precisar si hay suficiencia): EXISTE SUFICIENCIA

➤ Opinión de aplicabilidad:                      Aplicable [ X ]                      Aplicable después de corregir [ ]                      No aplicable [ ]

Apellidos y nombres del juez validador: Vejarano Salinas Franco Dreiser                      DNI: 42985853

Especialidad: Magister en Gestión Pública

- 1 Pertinencia : El ítem corresponde al concepto teórico formulado.
- 2 Relevancia : El ítem es apropiado para representar al componente o dimensión específica del constructo
- 3 Claridad : Se entiende sin dificultad alguna el enunciado del ítem, es conciso, exacto y directo

Nota: Suficiencia, se dice suficiencia cuando los ítems planteados son suficientes para medir la dimensión

*Tejedor*  
 Franco D. Vejarano Salinas  
 ING. CIVIL  
 CIP N° 139208



**1. Datos generales del Juez**

<b>Nombre del juez:</b>	VEJARANO SALINAS FRANCO DREISER
<b>Grado profesional:</b>	Maestría (X) Doctor ( )
<b>Área de formación académica:</b>	Clínica ( ) Social (X) Educativa ( ) Organizacional ( )
<b>Áreas de experiencia profesional:</b>	Gestión Pública
<b>Institución donde labora:</b>	
<b>Tiempo de experiencia profesional en el área:</b>	2 a 4 años ( ) Más de 5 años (X)
<b>Experiencia en Investigación Psicométrica: (si corresponde)</b>	Trabajo(s) psicométricos realizados Título del estudio realizado.
<b>DNI:</b>	42985853
<b>Firma del experto:</b>	

**2. Propósito de la evaluación:**

Validar el contenido del instrumento, por juicio de expertos.

**3. Datos de la escala (Colocar nombre de la escala, cuestionario o inventario)**

<b>Nombre de la Prueba:</b>	Cuestionario que servirá para validar la Intervención de la Gestión Municipal
<b>Autor (a):</b>	Leslie Maricielo Chinchay Baltazar
<b>Objetivo:</b>	Determinar cómo se relaciona la intervención de Gestión Municipal con el Ordenamiento Territorial Urbano, Huaraz 2023
<b>Administración:</b>	Municipalidad Provincial de Huaraz
<b>Año:</b>	2023
<b>Ámbito de aplicación:</b>	Área de catastro
<b>Dimensiones:</b>	Dimensión social - Dimensión Económica - Dimensión Ambiental
<b>Confiabledad:</b>	
<b>Escala:</b>	Ordinal
<b>Niveles o rango:</b>	Escala de Likert y Baremos
<b>Cantidad de ítems:</b>	14
<b>Tiempo de aplicación:</b>	10 minutos

*Francisco D. Vejarano*  
Francisco D. Vejarano Salinas  
ING. CIVIL  
CIP N° 139208

**Instrumento que mide la variable 02: Ordenamiento Territorial Urbano**

Ítem	Claridad		Coherencia		Relevancia		Observaciones / Recomendaciones
	SI	NO	SI	NO	SI	NO	
<b>DIMENSIÓN: SOCIAL</b>							
¿Considera que los pobladores de la ciudad de Huaraz tienen calidad de vida?	X		X		X		
¿Los pobladores de la ciudad de Huaraz cuentan con tenencia legal de sus viviendas?	X		X		X		
¿Los habitantes de la ciudad de Huaraz tienen acceso a los servicios de saneamiento?	X		X		X		
¿Los pobladores de la ciudad de Huaraz tienen cobertura de agua, luz, tecnologías, etc.?	X		X		X		
¿Cree que las viviendas edificadas en la ciudad de Huaraz cuentan con permisos de construcción?	X		X		X		
<b>DIMENSIÓN: ECONOMICO</b>							
¿Cree que el desempleo influye en el desorden territorial de la ciudad de Huaraz?	X		X		X		
¿Cree que la alfabetización influye en el desorden territorial de la ciudad de Huaraz?	X		X		X		
¿Existen oportunidades laborales en la ciudad de Huaraz?	X		X		X		
¿Considera que los costos de los servicios públicos influyen en el desorden territorial de la ciudad de Huaraz?	X		X		X		
<b>DIMENSIÓN: AMBIENTAL</b>							
¿Cree que la gestión de desechos influye en el ordenamiento territorial de la ciudad de Huaraz?	X		X		X		
¿Considera que la tasa de contaminación influye en el desorden territorial de la ciudad de Huaraz?	X		X		X		
¿Cree que la concientización poblacional sobre desechos, reduciría el desorden territorial en la ciudad de Huaraz?	X		X		X		
<b>DIMENSIÓN: POLITICO</b>							
¿Considera que los programas de planificación mejorarían y reducirían el desorden territorial en la ciudad de Huaraz?	X		X		X		
¿Considera que los programas de ordenamiento territorial influyen en un adecuado ordenamiento territorial?	X		X		X		

Observaciones (precisar si hay suficiencia): **EXISTE SUFICIENCIA**

➤ **Opinión de aplicabilidad:**                      **Aplicable [ X ]**                      **Aplicable después de corregir [ ]**                      **No aplicable [ ]**

**Apellidos y nombres del juez validador:** Vejarano Salinas Franco Dreiser                      **DNI:** 42985853

**Especialidad:** Magister en Gestión Pública

- 1 **Pertinencia** : El ítem corresponde al concepto teórico formulado.
- 2 **Relevancia** : El ítem es apropiado para representar al componente o dimensión específica del constructo
- 3 **Claridad** : Se entiende sin dificultad alguna el enunciado del ítem, es conciso, exacto y directo

**Nota:** Suficiencia, se dice suficiencia cuando los ítems planteados son suficientes para medir la dimensión

  
 Franco D. Vejarano Salinas  
 ING. CIVIL  
 CIP N° 139208

**PERÚ**

Ministerio de Educación

Superintendencia Nacional de  
Educación Superior UniversitariaDirección de Documentación e  
Información Universitaria y  
Registro de Grados y Títulos**REGISTRO NACIONAL DE GRADOS ACADÉMICOS Y TÍTULOS PROFESIONALES**

Graduado	Grado o Título	Institución
VEJARANO SALINAS, FRANCO DREISER DNI 42985853	<b>MAGISTER EN GESTION PUBLICA</b>  <b>Fecha de diploma: 01/08/16</b> Modalidad de estudios: PRESENCIAL  Fecha matrícula: 09/07/2014 Fecha egreso: 31/07/2015	UNIVERSIDAD PRIVADA CÉSAR VALLEJO <b>PERU</b>
VEJARANO SALINAS, FRANCO DREISER DNI 42985853	<b>INGENIERO CIVIL</b>  <b>Fecha de diploma: 21/05/2012</b> Modalidad de estudios: -	UNIVERSIDAD PRIVADA CÉSAR VALLEJO <b>PERU</b>
VEJARANO SALINAS, FRANCO DREISER DNI 42985853	<b>BACHILLER EN INGENIERIA CIVIL</b>  <b>Fecha de diploma: 20/04/2012</b> Modalidad de estudios: -  Fecha matrícula: Sin información (***) Fecha egreso: Sin información (***)	UNIVERSIDAD PRIVADA CÉSAR VALLEJO <b>PERU</b>

### Validez de experto 3

#### VALIDEZ POR JUICIO DE EXPERTOS

Señor : VASQUEZ LEON, JAVIER ENRIQUE

Presente

Asunto : Validación de instrumentos a través de juicio de experto

Me es muy grato comunicarme con usted para expresarle mi saludo y así mismo, hacer de su conocimiento que, siendo estudiante del programa de **Maestría en Gestión Pública** de la Universidad César Vallejo, en la sede Los Olivos, promoción 2023, aula 01, requiero validar el instrumento con el cual recogeré la información necesaria para poder desarrollar mi trabajo de investigación.


El título nombre del proyecto de investigación es: **Intervención de la Gestión Municipal y Ordenamiento Territorial Urbano, Huaraz 2023** y siendo imprescindible contar con la aprobación de docentes especializados para poder aplicar los instrumentos en mención, he considerado conveniente recurrir a usted, ante su connotada experiencia en temas educativos y/o investigación educativa.

El expediente de validación, que le hago llegar contiene:

- ❖ Carta de presentación.
- ❖ Definiciones conceptuales de las variables y dimensiones.
- ❖ Matriz de operacionalización de las variables.



Expresándole mis sentimientos de respeto y consideración me despido de usted, no sin antes agradecerle por la atención que dispense a la presente.

Atentamente.

  
Chinchay Báltazar Leslie Maricielo  
DNI  
76267662

 COLEGIO DE INGENIEROS DEL PERÚ  
Consejo Departamental Apurímac - Huaraz  
  
Ing° Javier Enrique Vásquez León  
INGENIERO CIVIL  
REG. CIP N° 91078

1. Datos generales del Juez

<b>Nombre del juez:</b>	VASQUEZ LEON, JAVIER ENRIQUE
<b>Grado profesional:</b>	Maestría (X) Doctor ( )
<b>Área de formación académica:</b>	Clínica ( ) Social ( ) Educativa (X) Organizacional ( )
<b>Áreas de experiencia profesional:</b>	Docencia
<b>Institución donde labora:</b>	
<b>Tiempo de experiencia profesional en el área:</b>	2 a 4 años ( ) Más de 5 años (X)
<b>Experiencia en Investigación Psicométrica: (si corresponde)</b>	Trabajo(s) psicométricos realizados Título del estudio realizado.
<b>DNI:</b>	10551996
<b>Firma del experto:</b>	  Ing° Javier Enrique Vásquez León INGENIERO CIVIL REG. CIP N° 91078

2. Propósito de la evaluación:

Validar el contenido del instrumento, por juicio de expertos.

3. Datos de la escala (Colocar nombre de la escala, cuestionario o inventario)

<b>Nombre de la Prueba:</b>	Cuestionario que servirá para validar la Intervención de la Gestión Municipal
<b>Autor (a):</b>	Leslie Maricelo Chinchay Baltazar
<b>Objetivo:</b>	Determinar cómo se relaciona la intervención de Gestión Municipal con el Ordenamiento Territorial Urbano, Huaraz 2023
<b>Administración:</b>	Municipalidad Provincial de Huaraz
<b>Año:</b>	2023
<b>Ámbito de aplicación:</b>	Gerencia de obras e infraestructura - Área de catastro
<b>Dimensiones:</b>	Planificación estratégica, ejecución, seguimiento y evaluación.
<b>Confiabilidad:</b>	
<b>Escala:</b>	Ordinal
<b>Niveles o rango:</b>	Escala de Likert y Baremos
<b>Cantidad de ítems:</b>	15
<b>Tiempo de aplicación:</b>	10 minutos

Instrumento que mide la variable 01: Intervención de la Gestión Municipal

Ítem	Claridad		Coherencia		Relevancia		Observaciones / Recomendaciones
	SI	NO	SI	NO	SI	NO	
<b>DIMENSIÓN: PLANEAMIENTO</b>							
¿Considera que la gestión municipal planea el ordenamiento territorial de la ciudad de Huaraz?	X		X		X		
¿Considera que la gestión municipal analiza la situación en la que se encuentra el desorden territorial de la ciudad de Huaraz?	X		X		X		
¿Considera que la gestión municipal determina objetivos con respecto al reordenamiento territorial en la ciudad de Huaraz?	X		X		X		
¿Cree usted que la gestión municipal tiene planes operativos de urbanización actualizado para la ciudad de Huaraz?	X		X		X		
¿Considera que la gestión municipal toma acciones frente a la expansión urbana de la ciudad de Huaraz?	X		X		X		
¿Cree usted que la gestión municipal evalúa y traza metas de ordenamiento territorial?	X		X		X		
¿Considera que la gestión municipal controla y verifica la expansión urbana de la ciudad de Huaraz?	X		X		X		
<b>DIMENSIÓN: ORGANIZACIÓN</b>							
¿Considera usted que la gestión municipal organiza planes de ordenamiento territorial para la ciudad de Huaraz?	X		X		X		
¿Considera usted que la gestión municipal controla la expansión urbana de la ciudad de Huaraz?	X		X		X		
<b>DIMENSIÓN: DIRECCIÓN</b>							
¿Considera que la gestión municipal supervisa la expansión urbana de la ciudad de Huaraz?	X		X		X		
¿Considera que la gestión municipal cuenta con recursos para una adecuada expansión urbana?	X		X		X		
¿Considera que la gestión municipal supervisa los riesgos frente a la expansión urbana en la ciudad de Huaraz?	X		X		X		
¿Considera que la gestión municipal cuenta con alcances enfocados a la expansión urbana en la ciudad de Huaraz?	X		X		X		
<b>DIMENSIÓN: CONTROL</b>							
¿Considera que la gestión municipal monitorea el ordenamiento territorial urbano en la ciudad de Huaraz?	X		X		X		
¿Considera que la gestión municipal soluciona los problemas de expansión urbana de la ciudad de Huaraz?	X		X		X		

Observaciones (precisar si hay suficiencia): EXISTE SUFICIENCIA

Opinión de aplicabilidad:                   Aplicable [ X ]                   Aplicable después de corregir [ ]                   No aplicable [ ]

Apellidos y nombres del juez validador: Vásquez León, Javier Enrique DNI: 10551996



Especialidad: Magister en Educación

- 1 Pertinencia : El ítem corresponde al concepto teórico formulado.
- 2 Relevancia : El ítem es apropiado para representar al componente o dimensión específica del constructo
- 3 Claridad : Se entiende sin dificultad alguna el enunciado del ítem, es conciso, exacto y directo

Nota: Suficiencia, se dice suficiencia cuando los ítems planteados son suficientes para medir la dimensión


 COLEGIO DE INGENIEROS DEL PERÚ  
 Consejo Departamental Apurímac Huaraz  
  
 Ing. Javier Enrique Vásquez León  
 INGENIERO CIVIL  
 REG. CIP N° 91078

**1. Datos generales del Juez**

<b>Nombre del juez:</b>	Vásquez León, Javier Enrique
<b>Grado profesional:</b>	Maestría (X) Doctor ( )
<b>Área de formación académica:</b>	Clínica ( ) Social ( ) Educativa (X) Organizacional ( )
<b>Áreas de experiencia profesional:</b>	Docencia
<b>Institución donde labora:</b>	
<b>Tiempo de experiencia profesional en el área:</b>	2 a 4 años ( ) Más de 5 años (X)
<b>Experiencia en Investigación Psicométrica: (si corresponde)</b>	Trabajo(s) psicométricos realizados Título del estudio realizado.
<b>DNI:</b>	10551996
<b>Firma del experto:</b>	  Ing° Javier Enrique Vásquez León INGENIERO CIVIL REG. CIP N° 91078

**2. Propósito de la evaluación:**

Validar el contenido del instrumento, por juicio de expertos.

**3. Datos de la escala (Colocar nombre de la escala, cuestionario o inventario)**

<b>Nombre de la Prueba:</b>	Cuestionario que servirá para validar la Intervención de la Gestión Municipal
<b>Autor (a):</b>	Leslie Maricielo Chinchay Baltazar
<b>Objetivo:</b>	Determinar cómo se relaciona la intervención de Gestión Municipal con el Ordenamiento Territorial Urbano, Huaraz 2023
<b>Administración:</b>	Municipalidad Provincial de Huaraz
<b>Año:</b>	2023
<b>Ámbito de aplicación:</b>	Área de catastro
<b>Dimensiones:</b>	Dimensión social - Dimensión Económica - Dimensión Ambiental
<b>Confiabilidad:</b>	
<b>Escala:</b>	Ordinal
<b>Niveles o rango:</b>	Escala de Likert y Baremos
<b>Cantidad de ítems:</b>	14
<b>Tiempo de aplicación:</b>	10 minutos

**Instrumento que mide la variable 02: Ordenamiento Territorial Urbano**

Ítem	Claridad		Coherencia		Relevancia		Observaciones / Recomendaciones
	SI	NO	SI	NO	SI	NO	
<b>DIMENSIÓN: SOCIAL</b>							
¿Considera que los pobladores de la ciudad de Huaraz tienen calidad de vida?	X		X		X		
¿Los pobladores de la ciudad de Huaraz cuentan con tenencia legal de sus viviendas?	X		X		X		
¿Los habitantes de la ciudad de Huaraz tienen acceso a los servicios de saneamiento?	X		X		X		
¿Los pobladores de la ciudad de Huaraz tienen cobertura de agua, luz, tecnologías, etc.?	X		X		X		
¿Cree que las viviendas edificadas en la ciudad de Huaraz cuentan con permisos de construcción?	X		X		X		
<b>DIMENSIÓN: ECONOMICO</b>							
¿Cree que el desempleo influye en el desorden territorial de la ciudad de Huaraz?	X		X		X		
¿Cree que la alfabetización influye en el desorden territorial de la ciudad de Huaraz?	X		X		X		
¿Existen oportunidades laborales en la ciudad de Huaraz?	X		X		X		
¿Considera que los costos de los servicios públicos influyen en el desorden territorial de la ciudad de Huaraz?	X		X		X		
<b>DIMENSIÓN: AMBIENTAL</b>							
¿Cree que la gestión de desechos influye en el ordenamiento territorial de la ciudad de Huaraz?	X		X		X		
¿Considera que la tasa de contaminación influye en el desorden territorial de la ciudad de Huaraz?	X		X		X		
¿Cree que la concientización poblacional sobre desechos, reduciría el desorden territorial en la ciudad de Huaraz?	X		X		X		
<b>DIMENSIÓN: POLITICO</b>							
¿Considera que los programas de planificación mejorarían y reducirían el desorden territorial en la ciudad de Huaraz?	X		X		X		
¿Considera que los programas de ordenamiento territorial influyen en un adecuado ordenamiento territorial?	X		X		X		

Observaciones (precisar si hay suficiencia): **EXISTE SUFICIENCIA**

Opinión de aplicabilidad: **Aplicable [ X ]**      **Aplicable después de corregir [ ]**      **No aplicable [ ]**

Apellidos y nombres del juez validador: Vásquez León, Javier Enrique      DNI: 10551996

Especialidad: Magister en Educación

1 **Pertinencia** : El ítem corresponde al concepto teórico formulado.

2 **Relevancia** : El ítem es apropiado para representar al componente o dimensión específica del constructo

3 **Claridad** : Se entiende sin dificultad alguna el enunciado del ítem, es conciso, exacto y directo

**Nota:** Suficiencia, se dice suficiencia cuando los ítems planteados son suficientes para medir la dimensión



COLEGIO DE INGENIEROS DEL PERÚ  
Consejo Departamental Arequipa - Huaraz

Ing. Javier Enrique Vásquez León  
INGENIERO CIVIL  
REG. CIP N° 91078




**PERÚ**

Ministerio de Educación

 Superintendencia Nacional de  
Educación Superior Universitaria

 Dirección de Documentación e  
Información Universitaria y  
Registro de Grados y Títulos

**REGISTRO NACIONAL DE GRADOS ACADÉMICOS Y TÍTULOS PROFESIONALES**

Graduado	Grado o Título	Institución
VASQUEZ LEON, JAVIER ENRIQUE DNI 10551996	<b>MAESTRO EN EDUCACIÓN CON MENCIÓN EN DOCENCIA, CURRÍCULO E INVESTIGACIÓN</b>  Fecha de diploma: 27/12/19 Modalidad de estudios: PRESENCIAL  Fecha matrícula: 15/03/2018 Fecha egreso: 28/12/2018	UNIVERSIDAD CATÓLICA LOS ÁNGELES DE CHIMBOTE <b>PERU</b>
VASQUEZ LEON, JAVIER ENRIQUE DNI 10551996	<b>INGENIERO CIVIL</b>  Fecha de diploma: 06/12/2006 Modalidad de estudios: -	UNIVERSIDAD NACIONAL SANTIAGO ANTÚNEZ DE MAYOLO <b>PERU</b>
VASQUEZ LEON, JAVIER ENRIQUE DNI 10551996	<b>BACHILLER EN INGENIERIA CIVIL</b>  Fecha de diploma: 11/07/2003 Modalidad de estudios: -  Fecha matrícula: Sin información (***) Fecha egreso: Sin información (***)	UNIVERSIDAD NACIONAL SANTIAGO ANTÚNEZ DE MAYOLO <b>PERU</b>

## Anexo 5: Carta de autorización de uso del nombre de la institución



### AUTORIZACIÓN DE LA ORGANIZACIÓN PARA PUBLICAR SU IDENTIDAD EN LOS RESULTADOS DE LAS INVESTIGACIONES

#### Datos Generales

Nombre de la Organización:	RUC: 20172268430
<b>MUNICIPALIDAD PROVINCIAL DE HUARAZ</b>	
Nombre del Titular o Representante legal:	
<b>GERENTE MUNICIPAL</b>	
Nombres y Apellidos	DNI:
<b>CORDOVA BUITRON ANDRES FERNANDO</b>	<b>15365455</b>

#### Consentimiento:

De conformidad con lo establecido en el artículo 7º, literal "f" del Código de Ética en Investigación de la Universidad César Vallejo (\*), autorizo a publicar EL NOMBRE DE LA IDENTIDAD DE LA ORGANIZACIÓN, en la cual se lleva a cabo la investigación:

Nombre del Trabajo de Investigación	
<b>Intervención de la Gestión Municipal y el Ordenamiento Territorial Urbano, Huaraz 2023.</b>	
Nombre del Programa Académico:	
<b>Post Grado-Maestría de Gestión Pública de la Universidad Cesar Vallejo.</b>	
Autor: Nombres y Apellidos	DNI:
<b>Chinchay Baltazar Leslie Maricielo</b>	<b>76267662</b>

En caso de autorizarse, soy consciente que la investigación será alojada en el Repositorio Institucional de la UCV, la misma que será de acceso abierto para los usuarios y podrá ser referenciada en futuras investigaciones, dejando en claro que los derechos de propiedad intelectual corresponden exclusivamente al autor (a) del estudio.

Lugar y Fecha:

  
MUNICIPALIDAD PROVINCIAL DE HUARAZ  
Firma: **Dr. Andrés Fernando Córdova Buitrón**  
GERENTE MUNICIPAL  
C. Al. 38043

(Titular o Representante legal de la Institución)

(\*). Código de Ética en Investigación de la Universidad César Vallejo-Artículo 7º, literal "f" Para difundir o publicar los resultados de un trabajo de investigación es necesario mantener bajo anonimato el nombre de la institución donde se llevó a cabo el estudio, salvo el caso en que haya un acuerdo formal con el gerente o director de la organización, para que se difunda la identidad de la institución. Por ello, tanto en los proyectos de investigación como en los informes o tesis, no se deberá incluir la denominación de la organización, pero sí será necesario describir sus características.

## Anexo 6. Instrumento de recolección de datos

### Encuesta N° 01

#### INTERVENCIÓN DE LA GESTIÓN MUNICIPAL

Estimado administrativo, esperando se encuentre bien. Le hago presente un cuestionario, con fines de investigación, sobre el tema de *Gestión Municipal y Ordenamiento Territorial de la provincia de Huaraz*. Para ello, le pido un momento de su valioso tiempo, cabe mencionar que este cuestionario no tiene respuestas correctas e incorrectas.

Las preguntas están valoradas en escalas del 1 al 5 según su respuesta, marque la que considere apropiada.

NUNCA	CASI NUNCA	A VECES	CASI SIEMPRE	SIEMPRE
1	2	3	4	5

N°	ITEM	VALORACION				
		1	2	3	4	5
	<b>Planificación</b>					
1	¿Considera que la gestión municipal planea el ordenamiento territorial de la ciudad de Huaraz?					
2	¿Considera que la gestión municipal analiza la situación en la que se encuentra el orden territorial de la ciudad de Huaraz?					
3	¿Considera que la gestión municipal determina objetivos con respecto al reordenamiento territorial en la ciudad de Huaraz?					
4	¿Cree usted que la gestión municipal tiene planes operativos de urbanización actualizado para la ciudad de Huaraz?					
5	¿Considera que la gestión municipal toma acciones frente a la expansión urbana de la ciudad de Huaraz?					
6	¿Cree usted que la gestión municipal evalúa y traza metas de ordenamiento territorial?					
7	¿Considera que la gestión municipal controla y verifica la expansión urbana de la ciudad de Huaraz?					
	<b>Organización</b>	1	2	3	4	5
8	¿Considera usted que la gestión municipal organiza planes de ordenamiento territorial para la ciudad de Huaraz?					
9	¿Considera usted que la gestión municipal controla la expansión urbana de la ciudad de Huaraz?					
	<b>Dirección</b>	1	2	3	4	5
10	¿Considera que la gestión municipal supervisa la expansión urbana de la ciudad de Huaraz?					
11	¿Considera que la gestión municipal cuenta con recursos para una adecuada expansión urbana?					
12	¿Considera que la gestión municipal supervisa los riesgos frente a la expansión urbana en la ciudad de Huaraz?					
13	¿Considera que la gestión municipal cuenta con alcances enfocados a la expansión urbana en la ciudad de Huaraz?					
	<b>Control</b>	1	2	3	4	5
14	¿Considera que la gestión municipal monitorea el ordenamiento territorial urbano en la ciudad de Huaraz?					
15	¿Considera que la gestión municipal soluciona los problemas de expansión urbana de la ciudad de Huaraz?					

## Encuesta N° 02

### EL ORDENAMIENTO TERRITORIAL

Estimado administrativo, esperando se encuentre bien. Le hago presente un cuestionario, con fines de investigación, sobre el tema de *Gestión Municipal y Ordenamiento Territorial de la provincia de Huaraz*. Para ello, le pido un momento de su valioso tiempo, cabe mencionar que este cuestionario no tiene respuestas correctas e incorrectas.

Las preguntas están valoradas en escalas del 1 al 5 según su respuesta, marque la que considere apropiada.

NUNCA	CASI NUNCA	A VECES	CASI SIEMPRE	SIEMPRE
1	2	3	4	5

N°	ITEM	VALORACION				
		1	2	3	4	5
	<b>Social</b>					
1	¿Considera que los pobladores de la ciudad de Huaraz tienen calidad de vida?					
2	¿Los pobladores de la ciudad de Huaraz cuentan con tenencia legal de sus viviendas?					
3	¿Los habitantes de la ciudad de Huaraz tienen acceso a los servicios de saneamiento?					
4	¿Los pobladores de la ciudad de Huaraz tienen cobertura de agua, luz, tecnologías, etc.?					
5	¿Cree que las viviendas edificadas en la ciudad de Huaraz cuentan con permisos de construcción?					
	<b>Económico</b>	<b>1</b>	<b>2</b>	<b>3</b>	<b>4</b>	<b>5</b>
6	¿Cree que el desempleo influye en el desorden territorial de la ciudad de Huaraz?					
7	¿Cree que la alfabetización influye en el desorden territorial de la ciudad de Huaraz?					
8	¿Existen oportunidades laborales en la ciudad de Huaraz?					
9	¿Considera que los costos de los servicios públicos influyen en el desorden territorial de la ciudad de Huaraz?					
	<b>Ambiental</b>	<b>1</b>	<b>2</b>	<b>3</b>	<b>4</b>	<b>5</b>
10	¿Cree que la gestión de desechos influye en el ordenamiento territorial de la ciudad de Huaraz?					
11	¿Considera que la tasa de contaminación influye en el desorden territorial de la ciudad de Huaraz?					
12	¿Cree que la concientización poblacional sobre desechos, reduciría el desorden territorial en la ciudad de Huaraz?					
	<b>Político</b>	<b>1</b>	<b>2</b>	<b>3</b>	<b>4</b>	<b>5</b>
13	¿Considera que los programas de planificación territorial mejorarían y reducirían el desorden territorial en la ciudad de Huaraz?					
14	¿Considera que los programas de ordenamiento territorial influyen en un adecuado ordenamiento territorial?					

## **Anexo 7. Prueba de confiabilidad del instrumento**

Para la prueba de confiabilidad de la encuesta se realizó un recurso estadístico, el cual es el Alfa Crombach, este instrumento nos permitió ver la fiabilidad de la encuesta.

**Tabla 10:** *Confiabilidad Variable 1*

<b>Estadísticas de fiabilidad</b>	
Alfa de Cronbach	N de elementos
0.952	15

**Tabla 11:** *Confiabilidad Variable 2*

<b>Estadísticas de fiabilidad</b>	
Alfa de Cronbach	N de elementos
0.812	14



## Anexo 8: Prueba de normalidad



**Tabla 12:** Prueba de normalidad

Kolmogorov-Smirnov <sup>a</sup>				
	Estadístico	gl		Sig.
Gestión municipal	0.166	155		0.000
Ordenamiento territorial urbano	0.211	155		0.000



a. Corrección de significación de Lilliefors

## Anexo 9. Evidencia de encuesta realizada











**UNIVERSIDAD CÉSAR VALLEJO**

**ESCUELA DE POSGRADO**

**ESCUELA PROFESIONAL DE MAESTRÍA EN GESTIÓN PÚBLICA**

### **Declaratoria de Autenticidad del Asesor**

Yo, LUIS FERNANDO SERNA CALDERON, docente de la ESCUELA DE POSGRADO de la escuela profesional de MAESTRÍA EN GESTIÓN PÚBLICA de la UNIVERSIDAD CÉSAR VALLEJO SAC - LIMA NORTE, asesor de Tesis Completa titulada: "Intervención de la Gestión Municipal y el Ordenamiento Territorial Urbano, Huaraz 2023.", cuyo autor es CHINCHAY BALTAZAR LESLIE MARICIELO, constato que la investigación tiene un índice de similitud de 13.00%, verificable en el reporte de originalidad del programa Turnitin, el cual ha sido realizado sin filtros, ni exclusiones.

He revisado dicho reporte y concluyo que cada una de las coincidencias detectadas no constituyen plagio. A mi leal saber y entender la Tesis Completa cumple con todas las normas para el uso de citas y referencias establecidas por la Universidad César Vallejo.

En tal sentido, asumo la responsabilidad que corresponda ante cualquier falsedad, ocultamiento u omisión tanto de los documentos como de información aportada, por lo cual me someto a lo dispuesto en las normas académicas vigentes de la Universidad César Vallejo.

LIMA, 01 de Agosto del 2023

<b>Apellidos y Nombres del Asesor:</b>	<b>Firma</b>
LUIS FERNANDO SERNA CALDERON <b>DNI:</b> 41356867 <b>ORCID:</b> 0000-0002-4448-8787	Firmado electrónicamente por: LSERNACA el 02-08- 2023 17:48:00

Código documento Trilce: TRI - 0634433