



Universidad César Vallejo

FACULTAD DE INGENIERÍA Y ARQUITECTURA

ESCUELA PROFESIONAL DE ARQUITECTURA

La exclusión urbana y su impacto en los espacios
recreativos del AA. HH. Sánchez Cerro, Sullana - 2023

TESIS PARA OBTENER EL TÍTULO PROFESIONAL DE:
Arquitecto

AUTOR:

Velasquez Castillo, Waldir Alexander (orcid.org/0000-0003-4494-2385)

ASESORES:

Mg. Arq. Velasquez Torres, Jenny Rocio (orcid.org/0000-0002-1220-6458)

LÍNEA DE INVESTIGACIÓN:

Urbanismo Sostenible

LÍNEA DE RESPONSABILIDAD SOCIAL UNIVERSITARIA:

Desarrollo sostenible y adaptación al cambio climático

PIURA-PERÚ
2023

DEDICATORIA

Este proyecto está dedicado a mis padres y a Dios por haber estado siempre a mi lado y haberme acompañado en este largo camino. A mis docentes y a todos aquellos que de alguna manera contribuyeron a este logro, ya sea brindando su tiempo, conocimientos o palabras de aliento, les agradezco de corazón.

AGRADECIMIENTO

Primordialmente agradezco a Dios por guiarme, a mis padres, por su amor incondicional, su constante motivación y su apoyo financiero. Gracias por creer en mí y por siempre alentarme a perseguir mis sueños. A mis docentes, por su orientación experta, paciencia y sabiduría durante todo el proceso de investigación, su guía y consejos fueron fundamentales para el éxito de este trabajo.

DECLARATORIA DE AUTENTICIDAD DEL ASESOR



UNIVERSIDAD CÉSAR VALLEJO

**FACULTAD DE INGENIERÍA Y ARQUITECTURA
ESCUELA PROFESIONAL DE ARQUITECTURA**

Declaratoria de Autenticidad del Asesor

Yo, VELASQUEZ TORRES JENY ROCIO, docente de la FACULTAD DE INGENIERÍA Y ARQUITECTURA de la escuela profesional de ARQUITECTURA de la UNIVERSIDAD CÉSAR VALLEJO SAC - PIURA, asesor de Tesis titulada: "LA EXCLUSIÓN URBANA Y SU IMPACTO EN LOS ESPACIOS RECREATIVOS DEL AA. HH. SÁNCHEZ CERRO, SULLANA - 2023", cuyo autor es VELASQUEZ CASTILLO WALDIR ALEXANDER, constato que la investigación tiene un índice de similitud de 14.00%, verificable en el reporte de originalidad del programa Turnitin, el cual ha sido realizado sin filtros, ni exclusiones.

He revisado dicho reporte y concluyo que cada una de las coincidencias detectadas no constituyen plagio. A mi leal saber y entender la Tesis cumple con todas las normas para el uso de citas y referencias establecidas por la Universidad César Vallejo.

En tal sentido, asumo la responsabilidad que corresponda ante cualquier falsedad, ocultamiento u omisión tanto de los documentos como de información aportada, por lo cual me someto a lo dispuesto en las normas académicas vigentes de la Universidad César Vallejo.

PIURA, 06 de Julio del 2023

Apellidos y Nombres del Asesor:	Firma
VELASQUEZ TORRES JENY ROCIO DNI: 32927597 ORCID: 0000-0002-1220-8458	Firmado electrónicamente por: JENYVELASQUEZT el 20-07-2023 08:11:32

Código documento Trilce: TRI - 0576353



DECLARATORIA DE ORIGINALIDAD DEL AUTOR



UNIVERSIDAD CÉSAR VALLEJO

**FACULTAD DE INGENIERÍA Y ARQUITECTURA
ESCUELA PROFESIONAL DE ARQUITECTURA**

Declaratoria de Originalidad del Autor

Yo, VELASQUEZ CASTILLO WALDIR ALEXANDER estudiante de la FACULTAD DE INGENIERÍA Y ARQUITECTURA de la escuela profesional de ARQUITECTURA de la UNIVERSIDAD CÉSAR VALLEJO SAC - PIURA, declaro bajo juramento que todos los datos e información que acompañan la Tesis titulada: "LA EXCLUSIÓN URBANA Y SU IMPACTO EN LOS ESPACIOS RECREATIVOS DEL AA. HH. SÁNCHEZ CERRO, SULLANA - 2023", es de mi autoría, por lo tanto, declaro que la Tesis:

1. No ha sido plagiada ni total, ni parcialmente.
2. He mencionado todas las fuentes empleadas, identificando correctamente toda cita textual o de paráfrasis proveniente de otras fuentes.
3. No ha sido publicada, ni presentada anteriormente para la obtención de otro grado académico o título profesional.
4. Los datos presentados en los resultados no han sido falseados, ni duplicados, ni copiados.

En tal sentido asumo la responsabilidad que corresponda ante cualquier falsedad, ocultamiento u omisión tanto de los documentos como de la información aportada, por lo cual me someto a lo dispuesto en las normas académicas vigentes de la Universidad César Vallejo.

Nombres y Apellidos	Firma
WALDIR ALEXANDER VELASQUEZ CASTILLO DNI: 78435961 ORCID: 0000-0003-4494-2385	Firmado electrónicamente por: WAVELASQUEZV el 06-07-2023 09:03:36

Código documento Trilce: TRI - 0576354



ÍNDICE DE CONTENIDOS

DEDICATORIA	ii
AGRADECIMIENTO.....	iii
DECLARATORIA DE AUTENTICIDAD DEL ASESOR	iv
DECLARATORIA DE ORIGINALIDAD DEL AUTOR	v
ÍNDICE DE CONTENIDOS	vi
ÍNDICE DE TABLAS	viii
RESUMEN	x
ABSTRACT	xi
I. INTRODUCCIÓN.....	1
II. MARCO TEÓRICO	4
III. METODOLOGÍA.....	11
3.1. Tipo y diseño de investigación	11
3.2. Población, muestra y muestreo.....	13
3.3. Técnicas e instrumentos de recolección de datos.....	14
3.4. Procedimiento	17
3.5. Método de análisis de datos.....	17
3.6. Aspectos éticos	17
IV. RESULTADOS	18
V. DISCUSIÓN.....	30
VI. CONCLUSIONES.....	34
VII. RECOMENDACIONES	35
REFERENCIAS.....	36
ANEXOS	41
Anexo 01: Tabla de operacionalización de variables	41
Anexo 02: Cuestionario para medir la variable exclusión urbana.	43

Anexo 03: Cuestionario para medir la variable espacios recreativos.	44
Anexo 04: Ficha de Observación para medir la dimensión infraestructura. ...	45
Anexo 05: Ficha de Observación para medir la dimensión espacios armónicos.	46
Anexo 06: Entrevista para medir la variable exclusión urbana.....	47
Anexo 07: Entrevista para medir la variable espacios recreativos.	49
Anexo 08: Modelo de consentimiento informado a entrevistados.	51
Anexo 09: Matriz de evaluación por juicio de expertos.	53
Anexo 10: Resultado de similitud del programa Turnitin.....	67
Anexo 11: Entrevistas y consentimientos informados	68
Anexo 12: Fichas de observación	80
Anexo 13: Prueba piloto.....	84
Anexo 14: Base de datos de las variables exclusión urbana y espacios recreativos	85
Anexo 15: Ubicación y localización.....	88

ÍNDICE DE TABLAS

Tabla 1: Técnicas e instrumentos de recolección de datos según la variable de investigación.....	16
Tabla 2: Respuesta de la pregunta n° 1 de la guía de entrevista semiestructurada 1: ¿Considera usted que la exclusión urbana es un factor importante en el aumento de la pobreza?	18
Tabla 3: Respuesta a la pregunta n° 3 de la guía de entrevista semiestructurada 1: ¿Cree usted que la educación puede ser una herramienta efectiva para combatir la exclusión urbana?.....	19
Tabla 4: Respuesta a la pregunta n° 1 de la guía entrevista semiestructurada 2: ¿De qué manera la exclusión Urbana impacta en los espacios recreativos?...	21
Tabla 5: La variable exclusión urbana y su relación con la dimensión actividades de esparcimiento del AA. HH. Sánchez Cerro, Sullana – 2023.....	22
Tabla 6: Respuesta a la pregunta n° 2 de la guía entrevista semiestructurada 2: ¿De qué manera influye la exclusión urbana en las actividades de esparcimiento?	24
Tabla 7: Respuesta a la pregunta n° 3 de la guía de entrevista semiestructurada 2: ¿Cómo impacta la exclusión urbana en la infraestructura de los espacios recreativos?.....	25
Tabla 8: Respuesta a la pregunta n° 4 de la guía de entrevista semiestructurada 2: ¿Cómo afecta la exclusión urbana a los espacios armónicos de los espacios recreativos?.....	27

ÍNDICE DE GRÁFICOS

Gráfico 01: Resultado del Ítem n° 1 y 2 del cuestionario 1.....	23
---	----

RESUMEN

La investigación titulada La Exclusión Urbana y su Impacto en los Espacios Recreativos del AA. HH. Sánchez Cerro, Sullana – 2023, tiene como objetivo principal Analizar el impacto de exclusión urbana en los espacios recreativos del AA. HH. Sánchez Cerro, Sullana – 2023. Esta se desarrolló bajo un enfoque mixto tipo descriptiva, con un diseño no experimental transversal. Fueron 71 habitantes del AA. HH. Sánchez Cerro quienes constituyen la muestra para esta investigación. Como instrumentos se utilizaron la encuesta, la ficha de observación y la guía de entrevista semiestructurada; para el procesamiento y organización de datos se utilizaron los programas SPSS y Excel. Como resultados se obtuvo que la exclusión urbana trae consigo una serie de características negativas que impiden una convivencia óptima entre sus habitantes y los espacios recreativos, pues ellos y su falta de principios generan el deterioro de estos espacios. Se concluye que, la exclusión urbana si impacta de manera significativa a los espacios recreativos, debido a que esta trae consigo circunstancias como la marginación social, la vulnerabilidad y la falta de progreso social las cuales afectan seriamente a los espacios recreativos del AA. HH. Sánchez Cerro.

Palabras clave: Exclusión urbana, marginación social, espacios recreativos, actividades de esparcimiento, infraestructura.

ABSTRACT

The investigation entitled Urban Exclusion and its Impact on Recreational Spaces AA. HH. Sánchez Cerro, Sullana - 2023, its main objective is to analyze the impact of urban exclusion in the recreational spaces AA. HH. Sánchez Cerro, Sullana - 2023. This was developed under a mixed descriptive approach, with a cross-sectional non-experimental design. There were 71 inhabitants of AA. HH. Sánchez Cerro who constitutes the sample for this investigation. The survey, the observation sheet and the semi-structured interview guide were used as instruments; For data processing and organization, the SPSS and Excel programs were used. As a results, it was obtained that urban exclusion brings with it a series of negative characteristics that prevent optimal coexistence between its inhabitants and recreational spaces, since they and their lack of principles generate the deterioration of these spaces. It is concluded that urban exclusion does have a significant impact on recreational spaces, because it brings with it circumstances such as social marginalization, vulnerability and lack of social progress, which seriously affect recreational spaces AA. HH. Sanchez Cerro.

Keywords: Urban exclusion, social marginalization, recreational spaces, leisure activities, infrastructure.

I. INTRODUCCIÓN

Hoy en día entre los principales problemas de la población encontramos a la marginación social y la vulnerabilidad. Pues muchas ciudades concentran grupos distintos de personas y como resultado de esto tenemos a la exclusión urbana, quien ha originado diferentes clases sociales, las cuales se han ido transformado ante la obligación de reutilizar los espacios donde habitan y adecuarlos a la demanda de la estructura urbana actual, como la expansión urbana y crecimiento poblacional.

Por consiguiente es importante saber que la ciudad es un componente que sigue normas de organización y estructuración basados en patrones de consumo, los cuales, si en algún momento se ven comprometidos con patologías urbanas como la pobreza, la desigualdad e inseguridad ciudadana, quienes originan en la población su auto aislamiento generando grupos sociales privatizados de accesos a la ciudad, teniendo así una urbe fragmentada y excluida que no accede a un desarrollo eficiente de la vida urbana.

De tal manera que Hernández, A. & de la Torre, C. (2021) nos menciona que la exclusión urbana se estableció desde el inicio del núcleo urbano, como ocurrió en Puebla. Pues las vecindades son edificaciones comunales que se levantaron como consecuencia de la discriminación social, ya que delimitaban la ciudad central española de las ciudadelas indígenas de las periferias. Estas son despreciadas por su condición carente y porque tienen ambientes sencillos. A pesar de todo y del deterioro material, son viviendas que cumplen con las obligaciones de hoy en día de algunas comunidades sociales, las cuales mantienen la densidad de vivienda del sector y conservan la personalidad de la población mediante las costumbres sociales de sus residentes.

Por otro lado, Castillo, K. (2018) nos indica que la capital peruana, Lima muestra un desarrollo desorganizado y sin proyección, pues con las invasiones se resalta la carencia de equipamientos e infraestructura en el núcleo urbano, lo que genera un incremento de necesidades, ya que los servicios básicos no pueden mediar con todo el lugar. Además de esta negligencia, encontramos posturas de exclusión urbana y el aumento de barrios con edificaciones escasas e inseguras, por ende, la mayoría de las construcciones se ubican en zonas poco seguras y

riesgosas, comprometiéndose a una sucesión de accidentes físicos, contaminación ambiental y obstáculos para la salud.

Entre los principios más importantes está la relación que tienen los componentes claves que constituyen la ciudad (economía, sociedad, funciones, usos y espacios), pues mientras sea mayor el grado de concordancia entre ellos, se obtendrán más cualidades humanas, tendríamos un barrio constante con espacios participativos y sostenibles. De tal manera que López, M. (2018) expresa que la región Cajamarca se sitúa en una apresurada fase de devastación irreparable, la lotización del suelo, sin inspección alguna, y el lucro de sus precios, ínsita a tan lamentable realidad, donde además se ha desamparado a los espacios recreativos, los mismos que en toda propuesta urbana contemporánea son piezas fundamentales, ya que son sitios donde se llevan a cabo importantes actividades de esparcimiento.

En la provincia de Sullana se puede percibir una tipología de exclusión urbana, que presenta altos índices de desigualdad en comparación con otros sectores, especialmente en el AA. HH. Sánchez Cerro, este sector tiene entre sus características urbanas muchos aspectos negativos como: incremento de la pobreza, carencia de servicios básicos, deficiente calidad de vivienda, incremento de contaminación ambiental, pocas oportunidades de empleo y sobre todo la falta de entendimiento del correcto uso de espacios recreativos.

El presente proyecto de investigación observa y analiza los aspectos de los espacios recreativos frente a la problemática actual de la exclusión urbana en el AA. HH. Sánchez Cerro, que ha ido en crecimiento junto con la marginación social y la vulnerabilidad con el pasar de los años.

Por tal motivo, la investigación La Exclusión Urbana Y Su Impacto En Los Espacios Recreativos Del AA. HH. Sánchez Cerro, Sullana - 2023; tiene como problemática general: ¿De qué manera la exclusión Urbana impacta en los espacios recreativos del AA. HH. Sánchez Cerro, Sullana - 2023?

Esta investigación se fundamentó en siguientes criterios: Como **justificación social**, podemos afirmar que estos resultados muestran que existe una relación importante entre ellos y el desarrollo social óptimo de las personas de todas las edades, ya que, al proporcionar mejoras en los espacios recreativos, se podrá

cosechar habitantes con un mejor desarrollo profesional, personal y social para la comunidad futura. Además, tiene una **justificación práctica**, pues los resultados provenientes de esta investigación serán de gran importancia en el campo de la recreación y el urbanismo, incorporando caracteres urbanos en los espacios recreativos para así mitigar las problemáticas sociales y permitir la transformación de espacios recreativos insuficientes a espacios recreativos funcionales, capaces de integrar la demanda de la población en base a los principios del urbanismo.

Por último, esta tesis posee una **justificación metodológica** pues, el producto de esta investigación es obtener conocimientos científicos que permitan demostrar de qué manera la exclusión urbana impacta a los espacios recreativos, por consiguiente, podrá ser tomada en cuenta en futuros estudios de la mano con criterios o teorías actuales sobre la exclusión urbana y los espacios recreativos.

Debido a esto, como **objetivo general** se ha contemplado: Analizar el impacto de exclusión urbana en los espacios recreativos del AA. HH. Sánchez Cerro, Sullana - 2023. Además, se plantearon los siguientes objetivos específicos: **OE1:** Establecer la influencia de la exclusión urbana en las actividades de esparcimiento del AA. HH. Sánchez Cerro, Sullana - 2023. **OE2:** Identificar el impacto de la exclusión urbana en la infraestructura del AA. HH. Sánchez Cerro, Sullana - 2023. **OE3:** Determinar la afectación de la exclusión urbana en los espacios armónicos del AA. HH. Sánchez Cerro Sullana - 2023.

Teniendo como **hipótesis general** que: La exclusión urbana impacta significativamente en los espacios recreativos del AA. HH. Sánchez Cerro, Sullana – 2023. Asimismo, se establecieron las siguientes hipótesis específicas: **HE1:** La exclusión urbana influye significativamente en las actividades de esparcimiento del AA. HH. Sánchez Cerro, Sullana - 2023. **HE2:** La exclusión urbana impacta de manera notable en la infraestructura del AA. HH. Sánchez Cerro, Sullana - 2023. **HE3:** La exclusión urbana afecta significativamente en los espacios armónicos del AA. HH. Sánchez Cerro Sullana – 2023.

II. MARCO TEÓRICO

En cuanto a antecedentes internacionales sobre esta investigación, se han identificado distintas tesis, donde, Yáñez, C. (2016) en su investigación, Calidad de infraestructura urbana y segregación residencial socioeconómica en el área metropolitana de Santiago, tiene objetivo analizar la asignación de equipamientos e infraestructura a los barrios locales además de cómo la segmentación socioeconómica influye en las condiciones de infraestructura. Referente a su metodología, es de carácter descriptiva. Esta tuvo como resultados que existe un estrecho vínculo entre el nivel socioeconómico de los hogares y las condiciones de la infraestructura. Como conclusión se obtuvo que, dependiendo del nivel socioeconómico de un sector urbano, se podrá tener una infraestructura de una mejor calidad y en óptimas condiciones.

Asimismo, Mayorga, j. (2017) en su tesis, Segregación residencial e inequidad en el acceso a servicios colectivos de educación, recreación y cultura en Bogotá-Colombia, tiene como objetivo principal especificar los indicadores espaciales de la segregación social y el vínculo con la igualdad de acceso a los servicios básicos como la educación, recreación y cultural. Tiene enfoque mixto, pues aborda características cuantitativas como cualitativas. Como resultado se obtuvo que la distribución espacial manifiesta un favoritismo en cuestión de servicios al área central de la ciudad. Por lo tanto, se concluyó que la segregación a los grupos sociales con un nivel socioeconómico bajo refuerza la privación de equipamientos en los sectores más desamparados de la ciudad.

Por otro lado, Caro, C. (2022) en su tesis para conseguir su grado de magíster, Santiago resiliente y el derecho a la ciudad: Arquitectura posible, espacios de encuentro y vida urbana en Santiago Surponiente. Tiene como objetivo principal interpretar el derecho a la ciudad a planteamientos tácticos que puedan respaldar que los ciudadanos tengan acceso a una buena calidad de vida urbana. Este estudio se llevó a cabo con un enfoque cualitativo de tipo comparativo. Se obtuvo como resultado que Santiago carece de infraestructura urbana, situación que genera un distanciamiento entre las comunidades. Como conclusión se obtuvo que el derecho a la ciudad es más imprescindible al estar en un entorno carente de problemáticas ambientales, sanitarias y sociales. Debido a que el aumento de estas situaciones genera más vulnerabilidad. Puesto que el derecho a la ciudad

y a un espacio urbano apropiado para los habitantes, debe ser una perspectiva necesaria y definitiva.

Finalmente, en cuanto a antecedentes internacionales, tenemos a Barrero, J. (2019) en su investigación, *Las representaciones de la exclusión urbana como una construcción cultural: Bogotá en albores del siglo XXI*. Tiene como objetivo principal explicar cómo nace la exclusión urbana a través del gobierno y los habitantes excluidos de Bogotá. Esta se desarrolló bajo un enfoque mixto, de análisis comparativo, de tal manera que se emplearon fuentes documentales y entrevistas semiestructuradas. Como resultado se obtuvo que la exclusión urbana involucra desigualdades socioeconómicas, generando desventajas en términos de acceso a bienes y servicios. Se concluye que de acuerdo a la articulación en la cual el estado se desarrolla, la exclusión urbana crece en el amplio espacio que este le sede.

En cuanto a antecedentes nacionales, Saldaña, C. (2018) en su tesis, *Criterios de confort ambiental y su incidencia en la optimización del espacio público recreativo de la urb. California, dtto. Víctor Larco, Trujillo*. Tiene como objetivo definir si los principios del confort ambiental influyen en el mejoramiento del espacio público recreativo. Investigación en la cual se utilizó el diseño correlacional transeccional de enfoque cuantitativo, como técnicas de recopilación de datos se emplearon a la encuesta. Obteniendo como resultado que la ocupación de los espacios urbanos es en base a su función y sobre todo el estado en el que se encuentre. Debido a que, dependiendo de su condición física, los usuarios se hallan muchas veces en circunstancias tanto desamparo como de vulnerabilidad aumentando así su miedo y afectando su equilibrio corporal. Esta concluye que hay un interés notable por contar con un espacio público recreativo adecuado ya que comprende un mayor grado de aceptación de 53%, pues en Trujillo hay un incremento significativo de actividades sociales, por lo tanto, los espacios públicos como parques, plazoletas y plazas son un claro modelo de tendencia, aumentando así la necesidad de estos ambientes en toda la ciudad.

Por otro lado, Pesantes, A. & Valverde, M. (2020) en su investigación, *Paisaje urbano y criterios de conservación del espacio verde recreativo de los parques, entre los dos anillos viales, Trujillo 2020*. Tiene como objetivo definir qué métodos

de preservación del espacio recreativo se pueden acondicionar para enriquecer a los parques públicos y su paisaje urbano. Se desarrolló mediante un diseño no experimental descriptivo de enfoque cuantitativo, además se emplearon como técnicas de recopilación de datos: la encuesta, entrevista y ficha de observación. Obteniendo como resultado que los componentes que configuran estos espacios no poseen una conservación apropiada. Se finaliza con la importancia de estos ambientes en el desarrollo sostenible de toda urbe, por ello es fundamental que cada componente que conforma estos espacios como la vegetación, el mobiliario u otros factores físicos se conserven y se encuentren en óptimas condiciones, de tal manera que puedan contribuir en el progreso de la convivencia de todos sus usuarios.

De igual forma, Mendoza, I. (2021) en su estudio, Aplicación de la arquitectura inclusiva en espacios recreativos en San Juan de Lurigancho, tiene como objetivo principal averiguar si el empleo de la arquitectura inclusiva genera un progreso sobre los espacios recreativos para la incorporación de personas minusválidas en Lima. Esta se desarrolló bajo un enfoque cualitativo, en cuanto a métodos de recopilación de datos se utilizó a la entrevista y el análisis documental, además de la ficha de observación como instrumento. Como resultado se obtuvo que el uso de ciertos parámetros de la arquitectura inclusiva como la accesibilidad universal fortalecen el espacio y permiten una interacción más notable de las personas con discapacidad. Por lo tanto, se concluyó que si existe una mejora en la inclusión de las personas con discapacitadas cuando se emplea a la arquitectura inclusiva en los espacios recreativos ya que al plantear estos ambientes con ese enfoque de inclusión se puede suprimir las barreras y dificultades que impiden el progreso, generando así una mejor accesibilidad y autonomía por parte de las personas discapacitadas.

Por otro lado, Cachique, D. (2019) en su tesis, Parque cultural para la reducción de la segregación urbana en el dtto. de Comas 2018, tiene como objetivo general indagar acerca de una tipología de parque cultural el cual disminuya la segregación urbana mediante las actividades sociales y culturales en Comas, Lima. Este estudio es de enfoque cualitativo de diseño no experimental, como técnicas de recolección de datos empleo a las referencias bibliográficas, las técnicas de sondeo y observación, en cuanto a su muestra fueron 100 habitantes

del distrito de Comas. Se obtuvo como resultado que la inserción de un parque cultural cerrado tuvo un mayor grado de aceptación respecto a los otros tipos de espacios recreativos analizados. Concluyendo que los parques culturales traen consigo una serie de actividades como el baile, la música y la actuación, las cuales ayudan en la reducción de la segregación urbana de dicho sector.

Asimismo, Suclupe, C. (2019) en su investigación, Modelo de espacios públicos recreativos para la reinserción de drogadictos rehabilitados en la cdad. de Lambayeque. Tiene como principal objetivo proponer un prototipo de espacios recreativos que fomenten la recreación y que puedan apoyar en la reincorporación de ex adictos en la localidad de Lambayeque. Esta investigación es de enfoque cualitativo, como instrumento de recopilación de datos se utilizó la ficha de observación donde se evaluó el estado de cada espacio recreativo estudiado. Como resultado, se obtuvo que cuando existen ambientes abandonados o en mal estado, estos son los factores más influyentes para el consumo de estupefacientes por las personas drogodependientes. Además, que los parques de los barrios, los cuales son más del 50% de la totalidad de espacios recreativos en Lambayeque, son los que presentan un mayor índice de deficiencias e inseguridad. Se concluye con el reconocimiento de los drogadictos, las zonas que ellos toman para realizar sus actividades insanas y sus los principales problemas sociales que ocasionan, los cuales perjudican a la ciudad.

En cuanto a antecedentes locales, Gómez, E. (2021) en su tesis, Influencia de los espacios públicos recreativos en bienestar de los pobladores del sector oeste del dtto. Veintiséis de octubre, Piura, 2021. Tiene como principal objetivo definir el dominio del espacio recreativo referente al confort de los habitantes del dtto. de Veintiséis de octubre en Piura. Este estudio fue desarrollado mediante un enfoque cuantitativo de tipo descriptivo, con un diseño no experimental, referente a las técnicas de recolección de datos se utilizó a la encuesta. Obteniendo como resultado que el espacio público recreativo presenta un dominio significativo en el bienestar de las personas, debido a que la mitad de la población entrevistada estuvieron de acuerdo con las preguntas sobre los beneficios que aportan estos ambientes. Concluyendo que la influencia que transmiten los espacios recreativos como parques y plazas, es positiva debido a que ayudan en el

desarrollo social y cultural de sus usuarios, pues dichos ambientes incentivan la realización de actividades saludables para su bienestar.

Por otro lado, Chorres, T. (2021) en su investigación, Condiciones de habitabilidad y su afectación en la calidad de vida urbana del CP. Pedregal Chico, Piura 2021. Tiene como principal objetivo determinar cómo las condiciones de vida afectan la calidad de vida de los pobladores de Pedregal Chico, Piura. En cuanto a su metodología, se desarrolló mediante un enfoque cuantitativo, pues se examinó la información por medio de procedimientos metodológicos, además es de tipo básica con un diseño no experimental. Se obtuvo como resultado que más del 90% de los residentes de Pedregal Chico tienen una captación muy baja del confort urbano, lo cual es notorio debido a la falta de acceso a equipamientos urbanos y servicios dispuestos por el estado. Por lo mencionado anteriormente se determinó que las condiciones de habitabilidad tienen un impacto significativo en la calidad de vida de los pobladores de Pedregal Chico, pues al contar con mejores condiciones de vida ellos podrán acceder a los bienes, equipamientos y servicios que ofrece el gobierno, lo que les va a proporcionar un desarrollo pleno en su contexto.

Asimismo, Enríquez, J. (2018) en su tesis, Criterios de intervención estratégicos para el desarrollo sostenible de espacios públicos en la urb. Santa María del Pinar de la ciudad de Piura – 2017. Tiene como objetivo general encontrar principios estratégicos urbanos que sean más compatibles entre sí y que contribuyan al desarrollo sostenible de la urb. Santa María en Piura. Para lo cual se establece una investigación mixta de tipo descriptiva con un método inductivo-deductivo. Como resultado, se obtuvo que, de todos los ambientes públicos recreativos que existen en Santa María muchos de ellos se encuentran degradados e insuficientes. Se concluye con la existencia de un alto nivel de aprobación por parte de los habitantes respecto a sus espacios públicos y que tanto ellos como las autoridades hacen caso omiso del potencial que pueden tener estos espacios.

Luego de exponer antecedentes internacionales, nacionales y locales se abordarán conceptos relacionados a las variables de estudio y sus dimensiones correspondientes.

Para respaldar la variable independiente exclusión urbana, se encuentran García, G. & Oliva, Y. (2012) quienes definen a la exclusión urbana como la marginación social, que es determinada como aquella postura donde se está al borde de las normas de desarrollo que definen a la sociedad contemporánea. Pues esta circunstancia relega a los habitantes de zonas vulnerables de la satisfacción de necesidades y el progreso social. Asimismo, para el análisis de esta variable se identificaron dimensiones como la Marginación Social donde Pérez, J. (2021) se refiere a la exclusión de ciertas comunidades de la sociedad, que se hallan en una situación de desventaja económica, educativa, laboral, cultural o política. Esta marginación puede originarse debido a varias causas, tales como la escasez económica, la desigualdad, o la imposibilidad de obtener recursos necesarios. y oportunidades. Por otro lado, está la vulnerabilidad, Liedo, B. (2021) nos dice que esta es generada en determinadas situaciones de injusticia u opresión específicas, donde un conjunto de personas enfrenta la desigualdad de beneficios y recursos a causa de una mala estructura urbana. Por último, se encuentra la dimensión progreso social, Phelan, M. (2018) la determina como la capacidad de una población para concentrar los requisitos y elementos humanos básicos de sus ciudadanos, los cuales permiten a estos y a sus agrupaciones renovar y sostener su calidad de vida.

Por otro lado, se tiene a la variable dependiente espacios recreativos donde, Parrales, C. & Castro, J. (2020) lo definen como aquellos lugares que se utilizan para realizar actividades de esparcimiento y diversión como: reuniones e intercambio de opiniones, circulación peatonal, y actividades de ocio o recreación. Puesto que, para garantizar la funcionalidad y eficacia de estos ambientes, es fundamental contar con una infraestructura adecuada y suficiente. Además, es importante que estos espacios sean armónicos, seguros y cuenten con un buen mantenimiento para asegurar la satisfacción y el bienestar de los usuarios. Asimismo, para el desarrollo de esta variable se identificaron dimensiones como las actividades de esparcimiento donde Reynoso, V. & Vergara, S. (2017) la definen como aquellas actividades que los individuos hacen en su tiempo libre con el objetivo de disfrutar, relajarse, aprender o socializar. Estas actividades pueden ser físicas, mentales o sociales, y pueden incluir desde hacer deporte hasta leer, ver televisión, salir con amigos, entre otras. También,

se encuentra a la infraestructura, Lasso, S. (2017) la determina como aquellas instalaciones, servicios y estructura física necesarias para el funcionamiento de un espacio. Estas instalaciones y servicios fueron planteados para mejorar la calidad de vida de los individuos y fomentar en un ambiente seguro y agradable. La infraestructura puede ser pública o privada y su construcción y mantenimiento es responsabilidad del gobierno y/o empresas privadas. Finalmente, se identificó a la dimensión espacios armónicos, Ortega, X. (2017) lo define como aquellos que reflejan el equilibrio entre elementos, volúmenes y condiciones medioambientales. Estos espacios deben estar llenos de percepciones y sensaciones físicas, armónicas y sociales, lo que implica la conjugación de recorridos, escenarios para la participación, la iluminación, la ventilación, la naturaleza, etc.

III. METODOLOGÍA

3.1. Tipo y diseño de investigación

La presente investigación tiene **un enfoque mixto**, ya que comprende tanto al enfoque cuantitativo como al cualitativo, debido a que, se recogerán datos de distintas fuentes, como la encuesta, entrevista y ficha de observación; además, esta investigación es de **tipo descriptivo**, puesto que Hernández, R. y Mendoza, C. (2018) nos dicen que esta nos brinda una perspectiva lo más exacta posible sobre el fenómeno estudiado. De esta manera, en relación con lo dicho anteriormente, este estudio busca precisar el impacto de la exclusión urbana en los espacios recreativos del AA. HH. Sánchez Cerro, Sullana – 2023.

Por otro lado, comprende un **diseño no experimental** de tipo transversal donde Hernández, R. y Mendoza, C. (2018) manifiestan que este tipo de estudio se lleva a cabo sin manipular y sin modificar las variables. Pues el investigador simplemente observa y registra lo que sucede.

Variables y operacionalización

Definición Conceptual

- **Variable independiente: Exclusión Urbana**

García, G. & Oliva, Y. (2012) definen a la exclusión urbana como la marginación social, que es determinada como aquella postura donde se está al borde de las normas de desarrollo que definen a la sociedad contemporánea. Pues esta circunstancia relega a los habitantes de zonas vulnerables de la satisfacción de necesidades y el progreso social.

- **Variable dependiente: Espacios Recreativos**

Parrales, C. & Castro, J. (2020) manifiestan que aquellos lugares que se utilizan para realizar actividades de esparcimiento y diversión como: reuniones e intercambio de opiniones, circulación peatonal, y actividades de ocio o recreación. Puesto que, para garantizar la funcionalidad y eficacia de estos ambientes, es fundamental contar con una infraestructura adecuada y suficiente. Además, es importante que estos espacios sean armónicos, seguros y cuenten con un buen mantenimiento para asegurar la satisfacción y el bienestar de los usuarios.

Definición Operacional

- **Variable independiente: Exclusión Urbana**

La exclusión urbana se operacionalizó en tres dimensiones: Marginación Social, Vulnerabilidad y Progreso Social; lo que permitirá determinar si la exclusión urbana impacta a los espacios recreativos del AA. HH. Sánchez Cerro, Sullana - 2023.

- **Variable dependiente: Espacios Recreativos**

La variable espacios recreativos se operacionalizó en tres dimensiones: Actividades de Esparcimiento, Infraestructura y Espacios Armónicos; lo que permitirá determinar si la exclusión urbana impacta a los espacios recreativos del AA. HH. Sánchez Cerro, Sullana - 2023.

Indicadores

- **Variable independiente: Exclusión Urbana**

La exclusión urbana tiene como primera dimensión a la, marginación social la cual será medida a través de los siguientes indicadores: pobreza, servicios básicos y crecimiento poblacional; de igual manera tenemos a la vulnerabilidad, la cual será medida mediante: acceso a la educación, calidad de vivienda y contaminación ambiental; finalmente se encuentra la dimensión progreso social la cual será medida a través de: participación ciudadana y la oportunidad de empleo.

- **Variable dependiente: Espacios Recreativos**

La variable espacios recreativos se desarrolla en tres dimensiones, actividades de esparcimiento será medida por los indicadores: satisfacción y frecuencia y duración de la actividad; infraestructura la cual será medida a través de: mobiliario urbano, función y accesibilidad; y la dimensión espacios armónicos que será medida por los indicadores: seguridad, confort espacial y áreas verdes.

3.2. Población, muestra y muestreo

Población

Según Hernández, C. y Carpio, N. (2019) en una investigación la población se determina mediante una cuidadosa aplicación de criterios de inclusión y exclusión, los cuales permiten clasificar a esta de manera precisa. En esta ocasión la población será los 2846 pobladores del AA. H.H. Sánchez Cerro, Sullana en el lapso del 2023.

Criterios de inclusión

Hernández, C. y Carpio, N. (2019) lo definen como la elección de los criterios que deben tener los elementos que se estudiarán. Asimismo, se seleccionaron las características que deben cumplir sus participantes son:

- Todos los habitantes mayores de 15 años del AA. H.H. Sánchez Cerro.
- Usuarios constantes de los espacios recreativos.
- Visitantes que no viven AA. H.H. Sánchez Cerro mayores de 15 años.

Criterios de exclusión

Hernández, C. y Carpio, N. (2019) se refieren a los rasgos que hacen que los participantes no sean elegibles para el estudio debido a que no cumplen con los requisitos del proyecto. Por lo tanto, se han considerado los siguientes criterios de exclusión:

- Todos los habitantes menores de 15 años del AH. Sánchez Cerro.
- Usuarios que no utilicen los espacios recreativos.
- Habitantes de la calle, que usen los espacios recreativos como refugio.

Muestra

En cuanto a la muestra, Niño, V. (2019) se refiere a que es la fracción de una masa o población que se selecciona para su medición o estudio. Asimismo, para seleccionar la muestra en este estudio, se utilizará el siguiente proceso o método.

$$n = \frac{(Nz^2 p x q)}{e^2 x (N - 1) + Z^2 p x q}$$

n: Tamaño de la muestra

N: Tamaño de la población (2846)

Z: Nivel de confianza (Para este caso se utilizará un nivel de confianza del 95%, por lo tanto, $z=1.96$)

e: Probabilidad de error (5%=0.05)

p: Proporción esperada (5% = 0.05)

q: Probabilidad de fracaso (0.95)

Haciendo reemplazo de valores:

$$n = \frac{(2846 * 1.96^2 * 0.05 * 0.95)}{0.05^2 * (2846-1) + 1.96^2 * 0.05 * 0.95} = \frac{519.326696}{7.294976} = 71$$

Luego de realizar la fórmula se obtuvo como muestra un total de 71 habitantes del AA. HH. Sánchez Cerro a quienes se les aplicaran los instrumentos.

Muestreo

Este será un muestreo probabilístico aleatorio simple, debido a que todos los componentes de la población podrían ser parte de la muestra. Por ello, se está utilizando un muestreo probabilístico aleatorio simple, donde Vázquez, M. (2017) lo define como una técnica en la cual todos los componentes que conforman la población pueden ser elegidos para la muestra de manera aleatoria.

Unidad de análisis

Está constituida por los habitantes del AH. Sánchez Cerro, que cumplan con los requisitos previamente establecidos para la inclusión y exclusión, los cuales puedan aportar datos importantes para alcanzar los resultados previstos.

3.3. Técnicas e instrumentos de recolección de datos

Los datos y la información esenciales para esta investigación se obtuvieron a través de las siguientes técnicas:

Encuesta, López, P. & Fachelli, S. (2015) es una técnica de investigación para recoger datos, la cual tiene como objetivo recolectar información sobre una problemática a través de un cuestionario.

Entrevista semiestructurada, Folgueiras, P. (2016) es un método para recoger datos donde se plantean preguntas de manera abierta, que permite conseguir información de forma verbal sobre puntos de vista y criterios de individuos justificados por sus experiencias y conocimientos.

Observación, Hernández, R. & Fernández, C. (2014) es el proceso que implica utilizar los sentidos para examinar un objeto de estudio, identificar problemas y analizarlos en el contexto en el que se encuentran, a fin de generar nuevos estudios y soluciones.

Los instrumentos aplicados en este estudio fueron:

Cuestionario, este se aplicó a los habitantes del AA. HH. Sánchez Cerro, fueron quince ítems divididos en dos grupos, donde se evaluó los indicadores de las dimensiones de la variable independiente Exclusión urbana: marginación social, vulnerabilidad y progreso social; así mismo los indicadores de las dimensiones de la variable dependiente Espacios Recreativos: actividades de esparcimiento, infraestructura y espacios armónicos. Los cuales nos brindaran información sobre la opinión de los encuestados y será medido en una escala valorativa.

Ficha de observación, donde Arias, J. (2020) se utiliza cuando el investigador pretende obtener información de un objetivo específico. Este instrumento fue empleado en la investigación para analizar las condiciones actuales de la infraestructura y espacios armónicos de los espacios recreativos, para ello se utilizó los indicadores de cada dimensión. Cada ficha registra ítems a marcar o rellenar (según la situación), además de registro fotográfico y datos como planos a escala de ubicación.

Guía de entrevista semiestructurada, este instrumento se basó en diez preguntas vinculadas con los objetivos (general y específicos) de esta investigación. Esta se dividió en dos grupos, el primero consta de seis preguntas para la variable exclusión urbana, las cuatro restantes para espacios recreativos, con la finalidad de obtener los puntos de vista de los expertos y así tener otras perspectivas sobre el impacto de la exclusión urbana a los espacios recreativos.

Tabla 01: Técnicas e instrumentos de recolección de datos según la variable de investigación.

Variable	Técnica	Instrumento	Aplicación
Espacios Recreativos Exclusión Urbana	Encuesta	Cuestionario	Habitantes del AA. HH. Sánchez Cerro
Espacios Recreativos	Observación	Ficha de Observación	Espacios Recreativos del AA. HH. Sánchez Cerro
Exclusión Urbana Espacios Recreativos	Entrevista	Guía de entrevista	Expertos del Tema (Arquitectos)

Fuente: Elaboración propia

Validez del instrumento

Se estableció a juicio y capacidad de especialistas (Anexo 09), fueron tres conocedores del tema quienes evaluaron los instrumentos, concediendo así su aprobación y concluyeron que son válidos para los objetivos de la investigación relacionada a el impacto de la exclusión urbana a los espacios recreativos del AA. HH. Sánchez Cerro.

Confiabilidad

Para verificar la confiabilidad del instrumento, se llevó a cabo una prueba piloto (Anexo 13) en la que se utilizó como muestra a 20 habitantes de mi localidad, en Sullana, quienes no se encuentran en el sitio de estudio de la investigación. Asimismo, se utilizó el programa IBM SPSS V25 para llevar a cabo la fase estadística, empleando la prueba de Alpha de Cronbach, para el cuestionario. Este procedimiento genera un valor, el cual señala que el cuestionario utilizado es confiable para ser aplicado a la investigación, el resultado fue 0.782, ubicándose en el rango de excelente confiabilidad.

3.4. Procedimiento

Esta investigación se desarrolló en cinco fases: La primera fase observó la problemática actual en la ciudad seleccionada, tomando en cuenta las variables planteadas (exclusión urbana y espacios recreativos); pues estas nos permiten identificar el sector urbano (AA. HH. Sánchez Cerro) donde se llevará a cabo la investigación. La segunda fase consta del planteamiento metodológico y la matriz de operacionalización de variables. La tercera fase es la selección de instrumentos y técnicas de recolección de datos que servirán para adquirir la información necesaria y poder desarrollar este estudio de manera correcta. La cuarta fase es la aplicación de instrumentos de recolección de datos: encuesta (habitantes del AA. HH. Sánchez Cerro), ficha de observación (espacios recreativos del AA. HH. Sánchez Cerro) y entrevista (Arquitectos). Finalmente, la quinta fase es el procesamiento de los resultados, de tal manera que se pueda responder los objetivos establecidos, además de realizar la discusión, conclusiones y recomendaciones de este proyecto de investigación.

3.5. Método de análisis de datos

Una vez aplicados los instrumentos de recolección de datos y habiendo obtenido los resultados requeridos, se procedió a categorizar y clasificar los mismos para de esta manera responder los objetivos propuestos, además se hará uso de gráficos y tablas, con la finalidad de un mejor análisis y comprensión de los resultados.

3.6. Aspectos éticos

En la presente investigación se respetaron los principios éticos que la comunidad universitaria ha solicitado, como la transparencia y la autenticidad intelectual, lo que permitió demostrar el estado actual del contexto de estudio. Además, se consideraron valores como la honestidad, el compromiso, la justicia y, sobre todo, se garantizó el respeto y la integridad de los derechos de autor al utilizar información proveniente de fuentes confiables, como libros y artículos científicos, los cuales fueron debidamente citados siguiendo las directrices establecidas en la norma APA (Séptima edición).

IV. RESULTADOS

El presente capítulo muestra los resultados de la investigación “La Exclusión Urbana y su Impacto en los Espacios Recreativos del AA. HH. Sánchez Cerro, Sullana – 2023”, la cual se desarrolló mediante tres instrumentos de recolección de datos (cuestionario, ficha de observación y guía de entrevista semiestructurada); se categorizó los resultados en función de los objetivos establecidos para la investigación.

Objetivo General: Analizar el impacto de la exclusión urbana en los espacios recreativos del AA. HH. Sánchez Cerro, Sullana - 2023. Para este objetivo se aplicó una entrevista semiestructurada (Anexo 11).

Tabla 02: Respuesta de la pregunta n° 1 de la guía de entrevista semiestructurada 1: ¿Considera usted que la exclusión urbana es un factor importante en el aumento de la pobreza?

Pregunta	Entrevistado	Respuesta
¿Considera usted que la exclusión urbana es un factor importante en el aumento de la pobreza?	Entrevistado 1 (Arquitecto 1)	Las desigualdades económicas derivan en desigualdades sociales por un tema de educación y comportamiento, pues las personas con un mejor nivel socioeconómico evitan el contacto con las personas que no han recibido buena educación, por eso las excluyen, por el hecho de ser inferiores desde su punto de vista. Es por ello que la exclusión urbana es factor importante en el incremento de la pobreza, ya que, al excluir a los habitantes de estos barrios, se genera más pobreza, por ende, más problemas para la sociedad.

	Entrevistado 2 (Arquitecto 2)	Los habitantes que viven en zonas excluidas están expuestos a la vulnerabilidad, ya que la falta de recursos y la falta de participación municipal genera en ellos que no haya progreso, por ende, el aumento de la pobreza a causa de la exclusión urbana es inevitable.
--	----------------------------------	---

Fuente: Entrevista a especialistas (Anexo 11).

Interpretación: En la tabla n° 02 se observa la respuesta de ambos entrevistados, donde se evidencia que, la exclusión urbana es un factor importante en el aumento de la pobreza, pues las zonas excluidas no progresan si no les brindan educación y apoyo.

Tabla 03: Respuesta a la pregunta n° 3 de la guía de entrevista semiestructurada 1: ¿Cree usted que la educación puede ser una herramienta efectiva para combatir la exclusión urbana?

Pregunta	Entrevistado	Respuesta
¿Cree usted que la educación puede ser una herramienta efectiva para combatir la exclusión urbana?	Entrevistado 1 (Arquitecto 1)	La falta de identidad hace que se pierda la pertenencia hacia el lugar donde uno vive, por ende, si en casa y en las instituciones educativas se educa para ser mejores ciudadanos se va a construir una mejor sociedad, con participantes conscientes de sí mismo y de su comunidad, y de esa manera combatir la exclusión urbana desde la raíz.

	Entrevistado 2 (Arquitecto 2)	La educación es importante debido a que forja a las personas diferenciando lo que está bien y lo que está mal, por ende, si se forma a un individuo éste podrá interactuar con la sociedad de mejor manera, entonces se podrá combatir a la exclusión urbana siempre y cuando la educación se priorice en estos barrios excluidos.
--	----------------------------------	--

Fuente: Entrevista a especialistas (Anexo 11).

Interpretación: En la tabla n° 03 se puede apreciar la respuesta de los dos entrevistados, lo cual indica que, la educación si es una herramienta efectiva para combatir la exclusión urbana, pues al proporcionar una mejor calidad de educación se podrá mejorar el conocimiento y comportamiento cívico de estos habitantes de barrios excluidos, ya que entenderían su papel en la sociedad y sus responsabilidades, pues podrán de esta manera interactuar con su comunidad, la sociedad y sus componentes de una forma adecuada.

Tabla 04: Respuesta a la pregunta n° 1 de la guía entrevista semiestructurada
2: ¿De qué manera la exclusión Urbana impacta en los espacios recreativos?

Pregunta	Entrevistado	Respuesta
¿De qué manera la exclusión Urbana impacta en los espacios recreativos?	Entrevistado 1 (Arquitecto 1)	Las personas que viven en estas zonas excluidas su único interés es sobrevivir, pues viven en situaciones de pobreza (vivienda y educación), entonces su contacto con la sociedad y con los espacios recreativos es de rebeldía, por el hecho de sentirse excluidos no hacen buen uso de estos espacios y no los cuidan y los deterioran, pues ellos no se sienten como parte de la sociedad.
	Entrevistado 2 (Arquitecto 2)	Las áreas que están destinadas para la recreación y que son usadas por estos habitantes excluidos se ven seriamente afectados por la falta de principios y por las condiciones en las que viven, pues ellos sienten que no son tomados en cuenta para una participación sana con estos espacios, por ende, no los usan de una manera adecuada.

Fuente: Entrevista a especialistas (Anexo 11).

Interpretación: En la tabla n° 04 se muestra la respuesta de ambos entrevistados, donde se evidencia que, la exclusión urbana si impacta a los espacios recreativos, ya que esta trae consigo una serie de características que impiden una convivencia óptima entre la sociedad y los espacios recreativos, pues sus habitantes y su falta de principios generan el deterioro de estos. Además, esto también es resultado de la falta de participación e inversión de las municipalidades, ya que limita las opciones de recreación sana en personas que viven en estas áreas de exclusión urbana.

Contrastación de Hipótesis: A partir de los resultados presentados, se corroboró la hipótesis general, comprobando que la exclusión urbana impacta significativamente en los espacios recreativos del AA. HH. Sánchez Cerro, Sullana - 2023.

Objetivo Específico 1:

Establecer la influencia de la exclusión urbana en las actividades de esparcimiento del AA. HH. Sánchez Cerro, Sullana - 2023. Para este objetivo se aplicó un cuestionario (Anexo 02 y 03), así como una guía de entrevista semiestructurada (Anexo 11), de esta manera, poder responder la dimensión

Actividades de Esparcimiento.

Contrastación de hipótesis

HE1: La exclusión urbana influye significativamente en las actividades de esparcimiento del AA. HH. Sánchez Cerro, Sullana – 2023.

Ho: La exclusión urbana no influye significativamente en las actividades de esparcimiento del AA. HH. Sánchez Cerro, Sullana – 2023.

Tabla 05: La variable exclusión urbana y su relación con la dimensión actividades de esparcimiento del AA. HH. Sánchez Cerro, Sullana – 2023.

			Exclusión Urbana	Actividades de Esparcimiento
Rho de Spearman	Exclusión Urbana	Coefficiente de correlación	1,000	,338**
		Sig. (bilateral)	.	,004
		N	71	71
	Actividades de Esparcimiento	Coefficiente de correlación	,338**	1,000
		Sig. (bilateral)	,004	.
		N	71	71

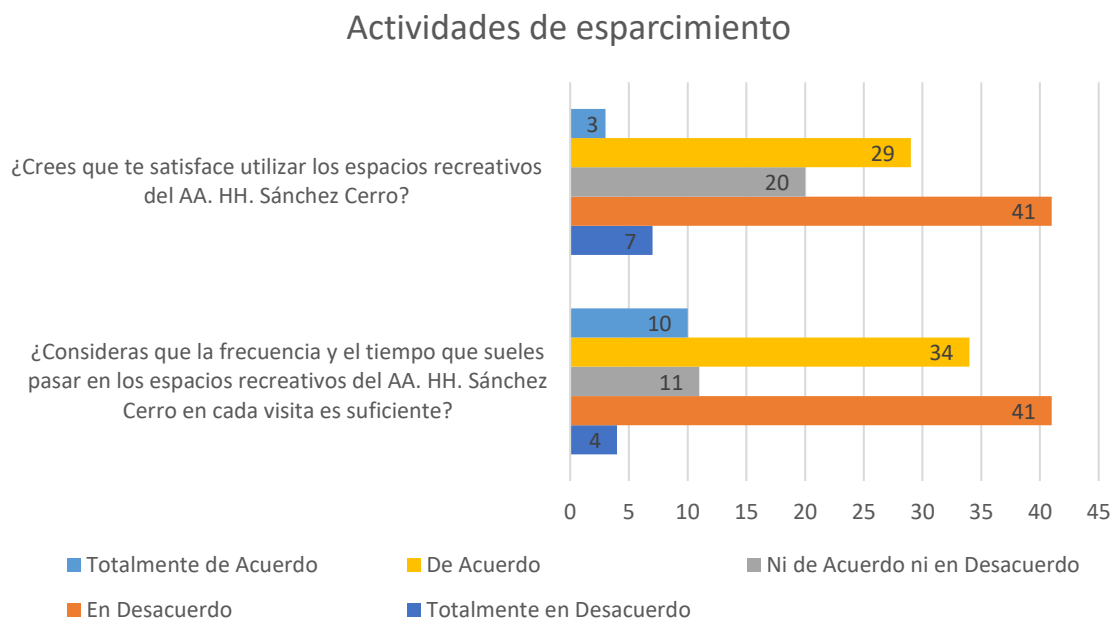
** . La correlación es significativa en el nivel 0,01 (bilateral).

Fuente: IBM SPSS. Elaboración: propia.

Interpretación: En la tabla n° 5, se observa que el coeficiente de correlación de Spearman es Rho= 0,338, demostrándose que existe una relación significativa entre la exclusión urbana y las actividades de esparcimiento con un nivel de

significancia $p= 0,004$ menor al 5% ($p<0.05$), por lo cual se rechaza la hipótesis nula (H_0) y se acepta la hipótesis específica 1 (**HE1**).

Gráfico 01: Resultado del Ítem n° 1 y 2 del cuestionario 1.



Interpretación: En el gráfico n° 01, se encuentra el indicador **satisfacción**, de tal manera que, se pretende establecer el nivel de satisfacción que percibe el usuario durante su estancia en los espacios recreativos del AA. HH. Sánchez Cerro, obteniéndose con mayor porcentaje el grado en desacuerdo con un 41% (29 votos), por otro lado, se encuentra el indicador **frecuencia y duración de la actividad**, aquí se evalúa si la frecuencia y la duración que pasan ellos en los espacios recreativos del AA. HH. Sánchez Cerro es suficiente para realizar sus actividades recreativas, donde se obtuvo 41% (29 votos) en grado en desacuerdo.

Tabla 06: Respuesta a la pregunta n° 2 de la guía entrevista semiestructurada 2: ¿De qué manera influye la exclusión urbana en las actividades de esparcimiento?

Pregunta	Entrevistado	Respuesta
¿De qué manera influye la exclusión urbana en las actividades de esparcimiento?	Entrevistado 1 (Arquitecto 1)	Realizar actividades de esparcimiento en situación de exclusión urbana es como una sobrevivencia, se juega lo que se puede jugar mientras se pueda, ya que se pierde o no hay costumbre a la recreación, por los problemas que trae la exclusión urbana, limitando así el horario en el que se puedan usar estos espacios recreativos, adaptándose solo a realizar pocas actividades, debido a la carencia generada por la exclusión urbana.
	Entrevistado 2 (Arquitecto 2)	La variedad de actividades de esparcimiento que pueden darse en un espacio recreativo se ven afectadas y limitadas por la exclusión urbana, debido a que estas zonas excluidas no conocen más allá de ciertas actividades, por el mismo hecho de sentirse excluidos solo se adaptan a lo más accesible (actividades deportivas).

Fuente: Entrevista a especialistas (Anexo 11).

Interpretación: En la tabla n° 06 se observa la respuesta de ambos entrevistados, donde se evidencia que, si hay una influencia de la exclusión urbana sobre las actividades de esparcimiento, debido a que la exclusión urbana no solo limita el tiempo para realización de estas actividades sino también limita qué clase de actividades se pueden desarrollar, ya que los habitantes que viven en barrios excluidos se adaptan a lo más accesible, como es el caso de las actividades deportivas, las cuales se llevan a cabo en ambientes poco saludables, expuestos a contaminación, falta de mantenimiento y deterioro.

Objetivo Específico 2:

Identificar el impacto de la exclusión urbana en la infraestructura del AA. HH. Sánchez Cerro, Sullana - 2023. Para este objetivo se aplicó una ficha de observación (Anexo 12), así como una guía de entrevista semiestructurada (Anexo 11), de esta manera, poder responder la dimensión **Infraestructura**.

Tabla 07: Respuesta a la pregunta n° 3 de la guía de entrevista semiestructurada 2: ¿Cómo impacta la exclusión urbana en la infraestructura de los espacios recreativos?

Pregunta	Entrevistado	Respuesta
¿Cómo impacta la exclusión urbana en la infraestructura de los espacios recreativos?	Entrevistado 1 (Arquitecto 1)	El impacto negativo de la exclusión urbana hacia la infraestructura de los espacios recreativos tiene como protagonistas a los habitantes quienes no conservan sus espacios y sobre todo a la municipalidad quien no gestiona una política de mantenimiento, pues ellos construyen estos espacios para ser usados mas no para ser conservados, por ende, con el pasar del tiempo los componentes de esta infraestructura (mobiliario urbano y accesibilidad) se ven desgastados por los habitantes que viven en situación de exclusión urbana.
	Entrevistado 2 (Arquitecto 2)	La exclusión urbana impacta de manera negativa a la infraestructura ya que genera que no se les dé buen uso a estos, pues los espacios recreativos y los elementos que lo componen como el mobiliario urbano y la accesibilidad se encuentran deteriorados y sin mantenimiento, reflejando así la existencia de la exclusión urbana.

Fuente: Entrevista a especialistas (Anexo 11).

Interpretación: En la tabla n° 07 se observa la respuesta de ambos entrevistados, donde se evidencia que, la exclusión urbana conduce al deterioro y falta de mantenimiento de la infraestructura de los espacios recreativos, reflejando los efectos negativos que genera está en el entorno físico y en la calidad de vida de los residentes.

A continuación, se muestra los resultados obtenidos de la ficha de observación (Anexo 12), que fue aplicada a los dos únicos espacios recreativos existentes (Anexo 15): Dentro del indicador Mobiliario Urbano en el **ER1**, se identificaron elementos como juegos infantiles (tobogán, columpio, trepador y balancín), además de luminarias, mientras que en el **ER2** solo se identificaron luminarias y bancas. En cuanto a su materialidad, los juegos infantiles de **ER1**, fueron fabricados en acero y las luminarias en concreto, por otro lado, en el **ER2**, las bancas son de concreto con respaldo de acero y las luminarias también son de concreto. Respecto al estado de conservación, en el **ER1**, el mobiliario urbano se encuentra en muy mal estado, pues está totalmente deteriorado, debido al tiempo que llevan sin mantenimiento y al mal uso que se les da a estos. Por otro lado, en el **ER2**, este se encuentra en un estado regular, se observó que su mobiliario urbano está mejor conservado en comparación con el otro espacio recreativo, pues al parecer hay un mantenimiento. Respecto al indicador Función, en el **ER1**, la zonificación de este consta de un área de juegos infantiles y un área deportiva la cual está mal distribuida, pues se visualizó que estas no están relacionadas con el entorno y no son eficientes, mientras que el **ER2**, comprende un área de asientos y un área verde, la cual tiene una distribución regular, debido a que hay una relación con el entorno mucho más notable. Con respecto al indicador Accesibilidad, en el **ER1**, no existe registro alguno de elementos de accesibilidad, a pesar de contar con mobiliario urbano (juegos infantiles), el cual requiere de estos para su eficiencia. Por otro lado, en el **ER2**, existen elementos de accesibilidad como: rampas de concreto y vereda, la cual como material predominante tiene el concreto, y en áreas centrales baldosa; estos elementos se encuentran en un estado de conservación regular, pues podrían mejorar con un mantenimiento continuo y más cuidado por parte de sus habitantes.

Contrastación de Hipótesis: En relación con los resultados presentados anteriormente, se corroboró la hipótesis específica 2 (**HE2**), comprobando que la exclusión urbana impacta de manera notable en la infraestructura del AA. HH. Sánchez Cerro, Sullana - 2023.

Objetivo Específico 3:

Determinar la afectación de la exclusión urbana en los espacios armónicos del AA. HH. Sánchez Cerro Sullana - 2023. Para este objetivo se aplicó una ficha de observación (Anexo 12), así como una guía de entrevista semiestructurada (Anexo 11), de esta manera, poder responder la dimensión **Espacios Armónicos**.

Tabla 08: Respuesta a la pregunta n° 4 de la guía de entrevista semiestructurada 2: ¿Cómo afecta la exclusión urbana a los espacios armónicos de los espacios recreativos?

Pregunta	Entrevistado	Respuesta
¿Cómo afecta la exclusión urbana a los espacios armónicos de los espacios recreativos?	Entrevistado 1 (Arquitecto 1)	Los habitantes excluidos coexisten con distintos problemas sociales, tales como: la pobreza, la drogadicción, la delincuencia, etc. Estos afectan directamente a las características armónicas de los espacios recreativos, ya que estos impiden que la seguridad y el confort espacial se den con normalidad y limitan la experiencia de tranquilidad y armonía que transmiten estos espacios.

	Entrevistado 2 (Arquitecto 2)	Las características de la armonía en un espacio recreativo como la vegetación, las condiciones espaciales y la seguridad se ven afectados por los problemas que trae la exclusión urbana, como la contaminación ambiental, la delincuencia y la drogadicción, ya que impiden que las personas usen estos espacios de manera adecuada.
--	----------------------------------	---

Fuente: Entrevista a especialistas (Anexo 11).

Interpretación: En la tabla n° 08 se observa la respuesta de ambos entrevistados, donde se evidencia que, la presencia de problemas sociales ocasionados por la exclusión urbana afecta negativamente las características armónicas de los espacios recreativos. Los problemas de seguridad y la falta de tranquilidad influyen en la experiencia de los espacios recreativos y pueden obstaculizar la sensación de armonía que se busca en ellos.

Por otro lado, se muestra el resultado de la ficha de observación (Anexo 12), que fue aplicada a los dos únicos espacios recreativos existentes (Anexo 15): El primer indicador Seguridad, no está presente en ninguno de los espacios recreativos estudiados, el **ER1** tiene un nivel muy malo, ya que se encuentra en una zona muy sólida. Por otro lado, el **ER2** tiene un nivel malo, pues se ubica en una zona del AA. HH. Sánchez Cerro donde hay más habitantes, pero al llegar la noche esta pierde a sus usuarios habituales y es usada por gente de mal vivir; respecto al indicador Confort Espacial, se evaluó la iluminación de estos, en el **ER1**, es muy mala debido a que hay muy pocas luminarias y la distancia de estas es muy larga. En cambio, en el **ER2**, tiene un nivel regular, pues al ser un espacio recreativo más pequeño y tiene distancias cortas esta es más aceptable. Por otro lado, la acústica que, tanto en el **ER1** como en el **ER2**, presenta un nivel regular, pues no hay ruidos fuertes que interfieran en el uso de estos espacios recreativos. Para el aspecto olfativo, el **ER1** tiene un nivel malo, ya que estar cerca de botaderos de basura y estos olores nauseabundos interfieren en su uso, no obstante, en el **ER2** presenta un nivel regular, ya que está mejor ubicado y alejado de los botaderos de basura; en último lugar está el indicador Áreas

Verdes, en el **ER1**, se identificó vegetación como árboles los cuales son pocos y césped, el cual es producto de la lluvia intensa de los últimos meses. Por otro lado, en el **ER2** hay más variedad de vegetación como: árboles, arbustos, césped y flores. En cuanto a la contaminación que estos presentan, en el **ER1**, se idéntico sólidos (desmonte, bolsas de basura y botellas plásticas), residuos orgánicos (restos de comida, animales muertos y aguas servidas) y sustancias químicas (aceite para carros). Asimismo, en el **ER2**, se encontró sólidos (bolsas de basura y botellas plásticas) y residuos orgánicos (restos de comida). En cuanto al mantenimiento, el **ER1**, se encuentra en muy mal estado, pues no hay regulación alguna por parte de la municipalidad, por otro lado, las áreas verdes del **ER2**, se encuentran en un nivel regular, pues se observó que, si hay mantenimiento, pero solo de los árboles.

Contrastación de Hipótesis: Según los resultados presentados, se comprobó la hipótesis específica 3 (**HE3**), demostrando que la exclusión urbana afecta significativamente en los espacios armónicos del AA. HH. Sánchez Cerro Sullana - 2023.

V. DISCUSIÓN

Los espacios recreativos son fundamentales para la ciudad, ya que promueven la recreación, la interacción social y la convivencia saludable, por tal razón el presente capítulo evalúa y compara los resultados obtenidos de esta investigación con estudios previos con el propósito de identificar similitudes y diferencias sobre cómo impacta la exclusión urbana a los espacios recreativos.

En cuanto al objetivo general, Analizar el impacto de la exclusión urbana en los espacios recreativos del AA. HH. Sánchez Cerro, Sullana – 2023, los resultados obtenidos de la guía de entrevista semiestructurada (tabla n° 02 y 03) aplicada a los profesionales, demuestran que la exclusión urbana genera desigualdades sociales y económicas, pues perpetúa la pobreza y otros problemas sociales, de igual manera Barrero, J. (2019) en su investigación nos menciona que la exclusión urbana involucra desigualdades socioeconómicas, generando desventajas en términos de acceso a bienes y servicios, las cuales influyen en la percepción y relación de los habitantes excluidos con la sociedad, por otro lado, la tabla n° 04 muestra resultados sobre cómo la exclusión urbana trae consigo una serie de características negativas que impiden una convivencia óptima entre los habitantes y los espacios recreativos, pues los habitantes excluidos y su falta de principios generan el deterioro de estos y limitan el desarrollo sociocultural que nos pueden brindar, ya que los espacios recreativos son ambientes que transmiten bienestar y contribuyen en la vida sana de las ciudades, datos que, al ser comparados con Gómez, E. (2021) quien en su tesis concluye que los espacios recreativos tienen un impacto positivo en el bienestar, el desarrollo cultural, las interacciones sociales y el comportamiento de los pobladores, pues dichos ambientes incentivan la realización de actividades saludables, para ello se debe invertir en la creación y el mantenimiento de estos espacios, de tal manera que se pueda mejorar la situación de los pobladores que viven con desventajas socioeconómicas, con estos resultados se afirma que la Exclusión Urbana impacta significativamente en los espacios recreativos, además Parrales, C. & Castro, J. (2020) determinan que los espacios recreativos se utilizan para realizar actividades de esparcimiento, puesto que, para garantizar la funcionalidad y eficacia de estos ambientes, es fundamental contar

con una infraestructura adecuada y suficiente que logre transmitir armonía, seguridad y satisfacción a sus usuarios.

Con respecto al objetivo específico 1, Establecer la influencia de la exclusión urbana en las actividades de esparcimiento del AA. HH. Sánchez Cerro, Sullana – 2023, los resultados obtenidos en la tabla n° 05 evidenciaron el coeficiente de correlación es $Rho= 0,338$ entre la exclusión urbana y las actividades de esparcimiento, demostrándose que existe una relación significativa entre ambas, además los resultados del gráfico n° 01 reflejan el nivel de satisfacción que perciben los usuarios cuando usan los espacios recreativos del AA. HH. Sánchez Cerro, obteniéndose con mayor porcentaje el grado en desacuerdo con un 41%, de igual manera se evalúa si la frecuencia y la duración de la actividad que pasan los usuarios en los espacios recreativos del AA. HH. Sánchez Cerro es suficiente para realizar sus actividades recreativas, donde se obtuvo 41% grado en desacuerdo, por otro lado en la tabla n° 06 se muestran las respuestas de los expertos, donde ambos coinciden que la exclusión urbana afecta de manera significativa en las actividades de esparcimiento debido, a que la exclusión urbana limita tiempo y la clase de actividades que se pueden realizar, relegándolos a solo realizar actividades que están a su alcance, datos que, al ser comparados con Saldaña, C. (2018) quien en su tesis concluye que para la realización de actividades de esparcimiento debe contarse con espacios adecuados y bien conservados, debido, a que el flujo para realizar estas actividades se ve perjudicado por la exposición a situaciones y problemáticas ocasionadas por la ciudad y los pobladores que viven en situaciones de exclusión, con estos resultados se ratifica que la Exclusión Urbana influye significativamente en las Actividades de Esparcimiento, asimismo Reynoso, V. & Vergara, S. (2017) establecen a las actividades de esparcimiento como aquellas actividades que los individuos hacen en su tiempo libre con el objetivo de disfrutar, relajarse o socializar, estas actividades pueden incluir desde hacer deporte, ver televisión, salir con amigos, entre otras.

En cuanto al objetivo específico 2, identificar el impacto de la exclusión urbana en la infraestructura del AA. HH. Sánchez Cerro, Sullana – 2023, los resultados obtenidos en la tabla n° 07 muestran las respuestas de ambos entrevistados, donde se evidencia que, la exclusión urbana tiene un impacto negativo en los

espacios recreativos debido a la falta de conservación por parte de los habitantes y a la falta de una política de mantenimiento efectiva por parte de la municipalidad, estos factores contribuyen al deterioro de la infraestructura y limitan la calidad y el disfrute de dichos espacios, por otro lado los resultados de la ficha de observación (Anexo 12), demuestran que la infraestructura (mobiliario urbano, función y accesibilidad) se encuentran en deterioro, debido a que los habitantes no tienen interés por su conservación, además de que la municipalidad no incentiva al buen uso de estos, a pesar de ello estos habitantes utilizan estos espacios recreativos con la infraestructura deteriorada, pues la necesidad de recreación los obliga a usar de estos sin importarles poner en riesgo su bienestar, información que al ser contrastada con Yáñez, C. (2016), quien en su investigación determina que dependiendo del nivel socioeconómico de un sector urbano, se podrá tener una infraestructura de una mejor calidad y en óptimas condiciones, pues la presencia de estratos socioeconómicos bajos ocasionados por la exclusión urbana y la configuración de la urbe generan que la calidad de la infraestructura sea muy mala, con estos resultados se afirma que la Exclusión Urbana impacta de manera notable en la Infraestructura, además Lasso, S. (2017) determina a la infraestructura como aquellas instalaciones, servicios y estructura física necesarias para el funcionamiento de un espacio, estas instalaciones y servicios fueron planteados para mejorar la calidad de vida de los individuos y fomentar en un ambiente seguro y agradable.

Con respecto al objetivo específico 3, Determinar la afectación de la exclusión urbana en los espacios armónicos del AA. HH. Sánchez Cerro Sullana – 2023, los resultados obtenidos en la tabla n° 08 muestran las respuestas de ambos entrevistados, donde se evidencia que, la presencia de problemas sociales ocasionados por la exclusión urbana afectan negativamente las características armónicas de los espacios recreativos, pues los problemas de inseguridad y la contaminación influyen en la experiencia que brindan los espacios recreativos y pueden obstaculizar la sensación de armonía que se busca en ellos, asimismo, los resultados de la ficha de observación (Anexo 12), evidencian que los espacios armónicos (seguridad, confort espacial y áreas verdes), se encuentran seriamente afectados pues las problemáticas ambientales y sociales, además de que la falta de cuidado y mantenimiento han generado que tengan

una carente existencia, datos que, al ser contrastados con Saldaña, C. (2018), quien en su tesis concluye que los espacios recreativos bien conservados generan el incremento de buenas actitudes, pues la armonía y el confort que estos transmiten, aumenta el bienestar en los habitantes, además de que hacen atractivo un lugar, es así que Pesantes, A. & Valverde, M. (2020) en su investigación consideran que para un óptimo mantenimiento de un espacio recreativo, se debe establecer mediante la municipalidad asociada con las juntas vecinales, pues ellas se encargaran de priorizar el cuidado y buen uso de estos espacios, de tal manera que los problemas sociales como la inseguridad, la drogadicción y la delincuencia, no tengan cabida en la armonía de estos espacios, con estos resultados se ratifica que la Exclusión Urbana afecta significativamente en los Espacios Armónicos, además Ortega, X. (2017) define a los espacios armónicos como aquellos que reflejan el equilibrio entre elementos y condiciones medioambientales, pues estos espacios están llenos de percepciones y sensaciones físicas, armónicas y sociales, lo que implica la conjugación de recorridos, escenarios para la participación, la iluminación, la ventilación, la naturaleza, etc.

VI. CONCLUSIONES

Tomando en cuenta el procedimiento de análisis de resultados adquiridos mediante los instrumentos de recolección de datos (cuestionario, ficha de observación y guía de entrevista semiestructurada), en esta investigación se llegó a las siguientes conclusiones:

OG Se determinó que, debido a circunstancias como la marginación social, la vulnerabilidad y la falta de progreso social ocasionadas por la exclusión urbana, los espacios recreativos del AA. HH. Sánchez Cerro se encuentran seriamente afectados. De esta manera se concluye que la exclusión urbana si impacta de manera significativa a los espacios recreativos.

OE1 La investigación determinó que debido a las limitaciones (tiempo de uso y clase de actividades) generadas por la exclusión urbana, las actividades de esparcimiento que se pueden realizar en los espacios recreativos del AA. HH. Sánchez Cerro se ven notablemente perjudicadas. Concluyendo que, existe una influencia directa entre la exclusión urbana y las actividades de esparcimiento, con un coeficiente de correlación $Rho= 0,338$ y un nivel de significancia $p= 0,004$ menor al 5% ($p<0.05$).

OE2 En base a los resultados obtenidos se concluye que, el deterioro ocasionado por el mal uso que los habitantes que viven en situación de exclusión urbana le dan a los espacios recreativos y la falta de inversión por parte de la municipalidad, impactan de manera notable en la infraestructura del AA. HH. Sánchez Cerro.

OE3 Se concluye que, debido a la presencia de problemas sociales ocasionados por la exclusión urbana, como la contaminación y la inseguridad, los espacios armónicos del AA. HH. Sánchez Cerro se encuentran afectados significativamente, pues estos problemas influyen en la experiencia que brindan los espacios recreativos obstaculizando la armonía que se busca en ellos.

VII. RECOMENDACIONES

En base a las conclusiones presentadas, se plantean las siguientes recomendaciones:

OG Se recomienda al Gobierno regional de Piura, realizar un diagnóstico a nivel regional y poder identificar los espacios recreativos afectados por la exclusión urbana, desarrollando un plan integral para promover la recuperación y rehabilitación de estos, de tal manera que se pueda frenar las diversas problemáticas sociales que vulneran a los espacios recreativos.

OE1 Se sugiere a la Municipalidad Provincial de Sullana, implementar un programa donde se incorporen actividades de esparcimiento inclusivas y atractivas como talleres de arte, torneos deportivos o eventos culturales para las comunidades que viven en situación de exclusión urbana y lograr adaptarlas a una convivencia sana con los espacios recreativos.

OE2 Se recomienda a la Municipalidad Provincial de Sullana, llevar a cabo campañas de concientización y educación dirigidas a las comunidades locales sobre la importancia de conservar la infraestructura de los espacios recreativos y los beneficios que pueden brindar estos espacios si se encuentran bien conservados, además de incorporar un plan de rediseño y restauración, priorizando el reemplazo de elementos dañados y mejorando la accesibilidad.

OE3 Se sugiere una alianza entre entidades profesionales y juntas vecinales donde, se implementen medidas de mantenimiento y limpieza, para mantener a los espacios recreativos libres de contaminación, además de programas de vigilancia y seguridad para garantizar la armonía de estos.

REFERENCIAS

- Aguirre, J. (2018). Diversidad Y Fragmentación. Nicaragua. <https://Www.Biodiversidad.Gob.Mx/Corredor/Fragmentacion.Html>
- Arias, J. (2020). Técnicas e instrumentos de investigación científica. https://repositorio.concytec.gob.pe/bitstream/20.500.12390/2238/1/AriasGonzales_TecnicasEInstrumentosDeInvestigacion_libro.pdf
- Barrero, J. (2019). Las representaciones de la exclusión urbana como una construcción cultural: Bogotá en albores del siglo XXI. <https://repositorio.unal.edu.co/handle/unal/69807>
- Cachique, D. (2019). Parque cultural para la reducción de la segregación urbana en el distrito de Comas, 2018. <https://repositorio.ucv.edu.pe/handle/20.500.12692/36066>
- Castillo, K. (2018). La gestión urbana y su relación con la calidad de vida urbana de los usuarios del distrito de Ancón, 2017. <https://repositorio.ucv.edu.pe/handle/20.500.12692/12641>
- Caro, C. (2022). Santiago resiliente y el derecho a la ciudad: Arquitectura posible, espacios de encuentro y vida urbana en Santiago Surponiente. <https://repositorio.uc.cl/xmlui/handle/11534/65291>
- Chorres, T. (2021). Condiciones de habitabilidad y su afectación en la calidad de vida urbana del Centro Poblado Pedregal Chico - Piura-2021. <https://repositorio.ucv.edu.pe/handle/20.500.12692/42035/browse?type=author&value=Chorres+Agurto%2C+Tiana+Paola>
- Enríquez, J. (2018). Criterios de intervención estratégicos para el desarrollo sostenible de espacios públicos en la urbanización Santa María del Pinar de la ciudad de Piura – 2017. <https://repositorio.ucv.edu.pe/handle/20.500.12692/11931>
- Folgueiras, P. (2016). Técnica de recogida de información: La entrevista. <http://hdl.handle.net/2445/99003>
- García, G. & Oliva, Y. (2012). Distribución espacial de la marginación urbana en la ciudad de Mérida, Yucatán, México.

https://www.scielo.org.mx/scielo.php?pid=S0188-46112012000100008&script=sci_arttext

Garza, G. (2013). Desarrollo urbano y regional: Los grandes problemas de México. <https://2010.colmex.mx/16tomos/II.pdf>

Gómez, E. (2021). Influencia de los espacios públicos recreativos en bienestar de los pobladores del sector oeste del distrito Veintiséis de Octubre, Piura, 2021. https://repositorio.ucv.edu.pe/bitstream/handle/20.500.12692/89373/G%c3%b3mez_GEF-SD.pdf?sequence=1&isAllowed=y

Hernández, A. & de la Torre, C. (2021). "La vecindad", exclusión urbana en Centros Históricos. Pobreza y migración en barrios de Puebla (México). http://www.scielo.org.co/scielo.php?script=sci_arttext&pid=S0124-79132021000300095

Hernández, C. y Carpio, N. (2019). Introducción a los tipos de muestreo. <https://doi.org/10.5377/alerta.v2i1.7535>

Hernández, R. & Fernández, C. (2014). Metodología de la Investigación (Sexta ed.). <https://www.uca.ac.cr/wp-content/uploads/2017/10/Investigacion.pdf>

Lasso, S. (2017). Evaluación del uso recreativo y turístico del Refugio de Vida Silvestre Pasochoa. <https://www.scielo.org.mx/pdf/au/v27n4/2007-9621-au-27-04-44.pdf>

Liedo, B. (2021). Vulnerabilidad. Eunomía. Revista en Cultura de la Legalidad. <https://digital.csic.es/bitstream/10261/263035/1/6074-Texto%20del%20art%C3%ADculo-10402-1-10-20210323.pdf>

López, M. (2018). La gestión sostenible del uso del espacio recreativo y su incidencia en el fortalecimiento de los procesos de integración social en el distrito de Cajamarca, 2017. https://repositorio.ucv.edu.pe/bitstream/handle/20.500.12692/11776/lopez_mm.pdf?sequence=1&isAllowed=y

López, P. & Fachelli, S. (2015). Metodología de la investigación social cuantitativa.

https://ddd.uab.cat/pub/caplli/2016/163567/metinvsoccua_a2016_cap23.pdf

Martínez, R. (2019). Enseñanza de la arquitectura: El Concepto de Diseño Arquitectónico. <https://drrafazarate.com/2019/03/01/el-concepto-de-diseno-arquitectonico/>

Mayorga, J. (2017). Segregación residencial e inequidad en el acceso a servicios colectivos de educación, recreación y cultura en Bogotá-Colombia. <https://repositorio.uchile.cl/handle/2250/143772>

Mendoza, I. (2021). Aplicación de la arquitectura inclusiva en espacios recreativos en San Juan de Lurigancho. <https://repositorio.ucv.edu.pe/handle/20.500.12692/75452>

Morán, A. (2020). Espacio público de la avenida Cayetano Heredia y su relación con la calidad de vida urbana, Catacaos 2019. <https://repositorio.ucv.edu.pe/handle/20.500.12692/49507>

Niño, V. (2019). Metodología de la investigación: diseño, ejecución e informe. <http://www.ebooks7-24.com/?il=9546>

Ortega, R. (2016). Principios de confort espacial basados en el uso de materiales sostenibles para un centro de medicina alternativa en el distrito de Cachicadán. Trujillo, Perú. <https://repositorio.upn.edu.pe/handle/11537/12567>

Ortega, X. (2017). Recinto Juvenil Crea Contemplar, Recrear Y Educar En Armonía "Arquitectura Para La Inclusión Social". <http://repository.unipiloto.edu.co/bitstream/handle/20.500.12277/1920/0003983.pdf?sequence=1>

Parrales, C. & Castro, J. (2020). Influencia de los espacios recreativos en el desarrollo territorial. <https://dominiodelasciencias.com/ojs/index.php/es/article/view/1182>

Pérez, J. (2021). Marginación social y nudos de desigualdad en tiempos de pandemia. https://static.nuso.org/media/articles/downloads/3.TC_Sainz_293.pdf

- Pesantes, A. & Valverde, M. (2020). Paisaje urbano y criterios de conservación del espacio verderecreativo de los parques, entre los dos anillos viales, Trujillo 2020. <https://repositorio.ucv.edu.pe/handle/20.500.12692/58683>
- Phelan, M. (2018). El círculo virtuoso de las capacidades en el desarrollo humano. https://www.researchgate.net/profile/Silverio-Gonzalez-Tellez/publication/330909480_Sinopsis_y_agenda_del_desarrollo_humano_Apuntes_para_un_retrato_de_la_especie_humana_en_busca_de_su_futuro_en_Phelan_M_Comp_El_circulo_virtuoso_de_las_capacidades_en_el_desarrollo_humano_Caracas_Consej/links/5c5ae4ff299bf1d14caf80e1/Sinopsis-y-agenda-del-desarrollo-humano-Apuntes-para-un-retrato-de-la-especie-humana-en-busca-de-su-futuro-en-Phelan-M-Comp-El-circulo-virtuoso-de-las-capacidades-en-el-desarrollo-humano-Caracas-Cons.pdf#page=69
- del Real, P. (2013). El Mobiliario Urbano como Objeto de Uso Público: implicaciones para su diseño. TRILOGÍA. Revista Ciencia, Tecnología y Sociedad. https://www.iluminet.com/press/wp-content/uploads/2020/05/El_Mobiliario_Urbano_como_Objeto_de_Uso.pdf
- Reynoso, V. & Vergara, S. (2017). Esfuerzo físico, mental y social en actividades de esparcimiento: escala de evaluación para jóvenes mexicanos. <https://www.scielo.org.mx/pdf/au/v27n4/2007-9621-au-27-04-44.pdf>
- Saldaña, C. (2018). Criterios de confort ambiental y su incidencia en la optimización del espacio público recreativo de la urbanización California, distrito Víctor Larco, Trujillo. https://repositorio.ucv.edu.pe/bitstream/handle/20.500.12692/11780/salda%c3%b1a_lc.pdf?sequence=1&isAllowed=y
- Suclupe, C. (2019). Modelo de espacios públicos recreativos para la reinserción de drogadictos rehabilitados en la ciudad de Lambayeque. <https://repositorio.ucv.edu.pe/handle/20.500.12692/38326>
- Toasa, J. (2017). Espacios recreativos y el rendimiento del proceso de la enseñanza aprendizaje de los estudiantes de educación media de la

Unidad Educativa Isabel la Católica del cantón Píllaro provincia, Tungurahua.

<https://repositorio.uta.edu.ec/bitstream/123456789/26523/1/1804865747%20TOASA%20YACHIMBA%20JULIO%20MIGUEL.pdf>

Vázquez, M. (2017). Muestreo Probabilístico y no Probabilístico.

<https://www.gestiopolis.com/wp-content/uploads/2017/02/muestreo-probabilistico-no-probabilistico-guadalupe.pdf>

Yáñez, C. (2016). Calidad de infraestructura urbana y segregación residencial socioeconómica en el área metropolitana de Santiago. Análisis para efectos de políticas públicas urbanas.

<https://repositorio.uchile.cl/handle/2250/140595>

ANEXOS

Anexo 01: Tabla de operacionalización de variables

VARIABLES	DEFINICIÓN CONCEPTUAL	DEFINICIÓN OPERACIONAL	DIMENSIÓN	INDICADORES	ESCALA DE MEDICIÓN
EXCLUSIÓN URBANA	<p>García, G. & Oliva, Y. (2012) definen a la exclusión urbana como la marginación social, que es determinada como aquella postura donde se está al borde de las normas de desarrollo que definen a la sociedad contemporánea. Pues esta circunstancia relega a los habitantes de zonas vulnerables de la satisfacción de necesidades y el progreso social.</p>	<p>La exclusión urbana tiene como primera dimensión a la, marginación social la cual será medida a través de los siguientes indicadores: pobreza, servicios básicos y crecimiento poblacional; de igual manera tenemos a la vulnerabilidad, la cual será medida mediante: acceso a la educación, calidad de vivienda y contaminación ambiental; finalmente se encuentra la dimensión progreso social la cual será medida a través de: participación ciudadana y la oportunidad de empleo.</p>	MARGINACIÓN SOCIAL	Pobreza	ORDINAL
				Servicios Básicos	
				Crecimiento Poblacional	
			VULNERABILIDAD	Acceso a la Educación	
				Calidad de Vivienda	
				Contaminación Ambiental	
PROGRESO SOCIAL	Participación Ciudadana				

				Oportunidad de Empleo	
ESPACIOS RECREATIVOS	Parrales, C. & Castro, J. (2020) manifiestan que aquellos lugares que se utilizan para realizar actividades de esparcimiento y diversión como: reuniones e intercambio de opiniones, circulación peatonal, y actividades de ocio o recreación. Puesto que, para garantizar la funcionalidad y eficacia de estos ambientes, es fundamental contar con una infraestructura adecuada y suficiente. Además, es importante que estos espacios sean armónicos , seguros y cuenten con un buen mantenimiento para asegurar la satisfacción y el bienestar de los usuarios.	La variable espacios recreativos se desarrolla en tres dimensiones, actividades de esparcimiento será medida por los indicadores: satisfacción y frecuencia y duración de la actividad; infraestructura la cual será medida a través de: mobiliario urbano, función y accesibilidad; y la dimensión espacios armónicos que será medida por los indicadores: seguridad, confort espacial y áreas verdes.	ACTIVIDADES DE ESPARCIMIENTO	Satisfacción	ORDINAL
				Frecuencia Y Duración De La Actividad	
			INFRAESTRUCTURA	Mobiliario Urbano	
				Función	
				Accesibilidad	
			ESPACIOS ARMÓNICOS	Seguridad	
				Confort Espacial	
				Áreas Verdes	

Fuente: Elaboración propi

Anexo 02: Cuestionario para medir la variable exclusión urbana.



LA EXCLUSIÓN URBANA Y SU IMPACTO EN LOS ESPACIOS RECREATIVOS DEL AA. HH. SÁNCHEZ CERRO, SULLANA - 2023

ESCUELA ACADÉMICO PROFESIONAL DE INGENIERÍA Y ARQUITECTURA

FACULTAD DE ARQUITECTURA

CUESTIONARIO PARA MEDIR LA VARIABLE EXCLUSIÓN URBANA

DATOS DEL ENCUESTADO (A)										
SEXO	HOMBRE		MUJER		EDAD		HABITANTE		VISITANTE	

INSTRUCCIONES: Detenidamente interprete cada una de las preguntas, seleccione e indique con un **aspa (X)** la respuesta correcta en donde considere conveniente.

La equivalencia de su respuesta tiene el siguiente puntaje:

- Totalmente de acuerdo (TA)..... 5
- De acuerdo (A) 4
- Ni de acuerdo ni en desacuerdo (NN)..... 3
- En desacuerdo (E)..... 2
- Totalmente en desacuerdo (TD)..... 1

VARIABLE INDEPENDIENTE									
Exclusión Urbana					Escala De Medición				
Interrogantes y dimensiones					TA	A	NN	E	TD
MARGINACIÓN SOCIAL									
1	¿Crees que la falta de acceso a servicios básicos en el AA. HH. Sánchez Cerro afecta la capacidad de las personas para participar en actividades de esparcimiento?								
2	¿Consideras que el crecimiento poblacional en el AA. HH. Sánchez Cerro puede resultar en una escasez de espacios recreativos?								
ZONAS VULNERABLES									
3	¿Crees que la falta de acceso a la educación impacta en el cuidado de los espacios recreativos del AA. HH. Sánchez Cerro?								
4	¿Consideras que las personas con una calidad de vivienda deficiente hagan mal uso de la infraestructura recreativa (mobiliario urbano, función y accesibilidad)?								
PROGRESO SOCIAL									
5	¿Consideras que la participación ciudadana podría influir de manera positiva en el mantenimiento de los espacios recreativos del AA. HH. Sánchez Cerro?								
6	¿Crees que el desempleo es un factor determinante en el deterioro de los espacios recreativos del AA. HH. Sánchez Cerro?								

INSTRUMENTO DE RECOLECCIÓN DE DATOS

Anexo 03: Cuestionario para medir la variable espacios recreativos.



LA EXCLUSIÓN URBANA Y SU IMPACTO EN LOS ESPACIOS RECREATIVOS DEL AA. HH. SÁNCHEZ CERRO, SULLANA - 2023

ESCUELA ACADÉMICO PROFESIONAL DE INGENIERÍA Y ARQUITECTURA
FACULTAD DE ARQUITECTURA

CUESTIONARIO PARA MEDIR LA VARIABLE ESPACIOS RECREATIVOS

DATOS DEL ENCUESTADO (A)									
SEXO	HOMBRE		MUJER		EDAD		HABITANTE		VISITANTE

INSTRUCCIONES: Detenidamente interprete cada una de las preguntas, seleccione e indique con un **aspa (X)** la respuesta correcta en donde considere conveniente.


La equivalencia de su respuesta tiene el siguiente puntaje:

- Totalmente de acuerdo (TA)..... 5
- De acuerdo (A) 4
- Ni de acuerdo ni en desacuerdo (NN)..... 3
- En desacuerdo (E)..... 2
- Totalmente en desacuerdo (TD)..... 1


VARIABLE DEPENDIENTE									
Espacios recreativos					Escala De Medición				
Interrogantes y dimensiones					TA	A	NN	E	TD
ACTIVIDADES DE ESPARCIMIENTO									
1	¿Crees que te satisface utilizar los espacios recreativos del AA. HH. Sánchez Cerro?								
2	¿Consideras que la frecuencia y el tiempo que sueles pasar en los espacios recreativos del AA. HH. Sánchez Cerro en cada visita es suficiente?								
INFRAESTRUCTURA									
3	¿Crees que el mobiliario urbano actual de los espacios recreativos del AA. HH. Sánchez Cerro es adecuado y suficiente?								
4	¿Crees que los espacios recreativos del AA. HH. Sánchez Cerro cumplen su función?								
5	¿Consideras que son accesibles los espacios recreativos en el AA. HH. Sánchez Cerro?								
ESPACIOS ARMÓNICOS									
6	¿Consideras que los usuarios de los espacios recreativos del AA. HH. Sánchez Cerro cuentan con seguridad cuando los usan?								
7	¿Crees que una adecuada iluminación a los espacios recreativos del AA. HH. Sánchez Cerro disminuye la probabilidad de delitos cerca a estos?								
8	¿Consideras que la calidad del aire es óptima para poder realizar actividades dentro de los espacios recreativos del AA. HH. Sánchez Cerro?								
9	¿Crees que es adecuada la cantidad de áreas verdes que tienen los espacios recreativos del AA. HH. Sánchez Cerro?								

INSTRUMENTO DE RECOLECCIÓN DE DATOS

Anexo 04: Ficha de Observación para medir la dimensión infraestructura.

 UNIVERSIDAD CÉSAR VALLEJO		FACULTAD DE INGENIERÍA Y ARQUITECTURA							
		ESCUELA PROFESIONAL DE ARQUITECTURA							
		FICHA DE OBSERVACIÓN – VARIABLE: ESPACIOS RECREATIVOS							
Título de proyecto de investigación: “LA EXCLUSIÓN URBANA Y SU IMPACTO EN LOS ESPACIOS RECREATIVOS DEL AA. HH. SÁNCHEZ CERRO SULLANA - 2023”						Objetivo Específico: Identificar el impacto de la exclusión urbana en la infraestructura del AA. HH. Sánchez Cerro, Sullana - 2023.			
DIMENSIÓN: INFRAESTRUCTURA									
UBICACIÓN Y LOCALIZACIÓN					REGISTRO FOTOGRÁFICO				
MOBILIARIO URBANO					FUNCIÓN				
¿Cuenta con mobiliario?		ELEMENTOS		MATERIAL	E. DE CONSERVACIÓN	ZONIFICACIÓN		DISTRIBUCIÓN	
SI ()	NO ()	N.º Bancas	Concreto	Muy Bueno	Juegos Infantiles	Muy Bueno			
Observación:		N.º Basureros	Plástico	Bueno	Área de Asientos	Bueno			
		N.º Juegos infantiles	Madera	Regular	Área Verde	Regular			
		N.º Pérgola	Acero	Malo	Área Deportiva	Malo			
		N.º Luminarias	Aluminio	Muy Malo	Servicio	Muy Malo			
REGISTRO FOTOGRÁFICO					REGISTRO FOTOGRÁFICO				
ACCESIBILIDAD									
¿Cuenta con accesibilidad?		ELEMENTOS		MATERIAL	ESTADO DE CONSERVACIÓN				
SI ()	NO ()	Rampas	Baldosa	Muy Bueno	Bueno	Regular	Malo	Muy Malo	
Observación:		Escaleras	Concreto						
		Piso podo táctil	Adoquín						
		Vereda							
		REGISTRO FOTOGRÁFICO		REGISTRO FOTOGRÁFICO			REGISTRO FOTOGRÁFICO		

Anexo 05: Ficha de Observación para medir la dimensión espacios armónicos.

 UNIVERSIDAD CÉSAR VALLEJO		FACULTAD DE INGENIERÍA Y ARQUITECTURA						
		ESCUELA PROFESIONAL DE ARQUITECTURA						
FICHA DE OBSERVACIÓN – VARIABLE: ESPACIOS RECREATIVOS								
Título de proyecto de investigación: “LA EXCLUSIÓN URBANA Y SU IMPACTO EN LOS ESPACIOS RECREATIVOS DEL AA. HH. SÁNCHEZ CERRO SULLANA - 2023”					Objetivo Específico: Determinar la afectación de la exclusión urbana en los espacios armónicos del AA. HH. Sánchez Cerro Sullana - 2023.			
DIMENSIÓN: ESPACIOS ARMÓNICOS								
UBICACIÓN Y LOCALIZACIÓN			REGISTRO FOTOGRÁFICO					
SEGURIDAD			CONFORT ESPACIAL					
¿Cuenta con seguridad?		NIVEL	¿Cuenta con confort espacial?	ILUMINACIÓN	ACÚSTICA	OLFATIVO		
SI ()	NO ()	Muy Bueno	Observación:	Muy Bueno	Muy Bueno	Muy Bueno		
Observación:		Bueno		Bueno	Bueno	Bueno		
		Regular		Regular	Regular	Regular		
		Malo		Malo	Malo	Malo		
		Muy malo		Muy malo	Muy malo	Muy malo		
REGISTRO FOTOGRÁFICO			REGISTRO FOTOGRÁFICO					
ÁREAS VERDES								
¿Cuenta con áreas verdes?		VEGETACIÓN		CONTAMINACIÓN		MANTENIMIENTO		
SI ()	NO ()	Arboles	Sólidos	Muy Bueno	Bueno	Regular	Malo	Muy Malo
Observación:		Arbustos	Residuos orgánicos	REGISTRO FOTOGRÁFICO				
		Césped	Sustancias químicas					
		Flores						
Observación:		REGISTRO FOTOGRÁFICO		REGISTRO FOTOGRÁFICO		REGISTRO FOTOGRÁFICO		

Anexo 06: Entrevista para medir la variable exclusión urbana.



LA EXCLUSIÓN URBANA Y SU IMPACTO EN LOS ESPACIOS RECREATIVOS DEL AA. HH. SÁNCHEZ CERRO, SULLANA - 2023

ESCUELA ACADÉMICO PROFESIONAL DE INGENIERÍA Y ARQUITECTURA

FACULTAD DE ARQUITECTURA

ENTREVISTA PARA MEDIR LA VARIABLE

EXCLUSIÓN URBANA

El propósito de esta entrevista es obtener datos sobre la exclusión urbana y espacios recreativos para el desarrollo de la tesis titulará. "La Exclusión Urbana Y Su Impacto En Los Espacios Recreativos Del Aa. Hh. Sánchez Cerro Sullana - 2023".

Gracias por su colaboración y su veracidad en las respuestas.

DATOS GENERALES:

Apellidos y Nombres:

Grado de instrucción:

Profesión:

Objetivo General: Analizar el impacto de exclusión urbana en los espacios recreativos del AA. HH. Sánchez Cerro, Sullana - 2023.

VARIABLE: EXCLUSIÓN URBANA

DIMENSIÓN: MARGINACIÓN SOCIAL

1. ¿Considera usted que la exclusión urbana es un factor importante en el aumento de la pobreza?

2. ¿Cuáles son los principales desafíos que enfrentan los barrios excluidos en cuanto a la prestación de servicios básicos?

DIMENSIÓN: VULNERABILIDAD

3. ¿Cree usted que la educación puede ser una herramienta efectiva para combatir la exclusión urbana?

4. ¿Cómo cree usted que se pueden abordar los problemas de calidad de vivienda en los barrios excluidos?

5. ¿Cree usted que la exclusión urbana aumenta los índices de contaminación ambiental?

DIMENSIÓN: PROGRESO SOCIAL

6. ¿Cree usted que la participación ciudadana es importante para el desarrollo y bienestar de los barrios excluidos?

Anexo 07: Entrevista para medir la variable espacios recreativos.



LA EXCLUSIÓN URBANA Y SU IMPACTO EN LOS ESPACIOS RECREATIVOS DEL AA. HH.
SÁNCHEZ CERRO, SULLANA - 2023

ESCUELA ACADÉMICO PROFESIONAL DE INGENIERÍA Y ARQUITECTURA
FACULTAD DE ARQUITECTURA

ENTREVISTA PARA MEDIR LA VARIABLE **ESPACIOS RECREATIVOS**

El propósito de esta entrevista es obtener datos sobre la exclusión urbana y espacios recreativos para el desarrollo de la tesis titulará. "La Exclusión Urbana Y Su Impacto En Los Espacios Recreativos Del AA. HH. Sánchez Cerro Sullana - 2023".

Gracias por su colaboración y su veracidad en las respuestas.

DATOS GENERALES:

Apellidos y Nombres:

Grado de instrucción:

Profesión:

Objetivo General: Analizar el impacto de exclusión urbana en los espacios recreativos del AA. HH. Sánchez Cerro, Sullana - 2023.

VARIABLE: ESPACIOS RECREATIVOS

1. ¿De qué manera la exclusión Urbana impacta en los espacios recreativos?

DIMENSIÓN: ACTIVIDADES DE ESPARCIMIENTO

2. ¿De qué manera influye la exclusión urbana en las actividades de esparcimiento?

DIMENSIÓN: INFRAESTRUCTURA

3. ¿Cómo cree usted impacta la exclusión urbana en la infraestructura de los espacios recreativos?

DIMENSIÓN: ESPACIOS ARMÓNICOS

4. ¿Cómo cree usted afecta la exclusión urbana a los espacios armónicos de los espacios recreativos?

Anexo 08: Modelo de consentimiento informado a entrevistados.



LA EXCLUSIÓN URBANA Y SU IMPACTO EN LOS ESPACIOS RECREATIVOS DEL AA. HH. SÁNCHEZ CERRO, SULLANA - 2023

Consentimiento informado

Título de la investigación: La Exclusión Urbana y su Impacto en los Espacios Recreativos del AA. HH. Sánchez Cerro, Sullana - 2023

Investigador: Velasquez Castillo Waldir Alexander

Propósito del estudio

Le invitamos a participar en la investigación titulada “**La Exclusión Urbana y su Impacto en los Espacios Recreativos del AA. HH. Sánchez Cerro, Sullana - 2023**”, cuyo objetivo es Analizar el impacto de exclusión urbana en los espacios recreativos del AA. HH. Sánchez Cerro. Esta investigación es desarrollada por estudiante de pregrado de la carrera profesional de Arquitectura, de la Universidad Cesar Vallejo del campus Piura, aprobado por la autoridad correspondiente de la Universidad y con el permiso de la institución.

En la provincia de Sullana se puede percibir una tipología de exclusión urbana, que presenta altos índices de desigualdad en comparación con otros sectores, especialmente en el AA. HH. Sánchez Cerro, este sector tiene entre sus características urbanas muchos aspectos negativos como: incremento de la pobreza, carencia de servicios básicos, deficiente calidad de vivienda, incremento de contaminación ambiental, pocas oportunidades de empleo y sobre todo la falta de entendimiento del correcto uso de espacios recreativos.

Procedimiento

Si usted decide participar en la investigación se realizará lo siguiente:

1. Se realizará una entrevista donde se recogerán datos personales y algunas preguntas sobre la investigación titulada La Exclusión Urbana y su Impacto en los Espacios Recreativos del AA. HH. Sánchez Cerro, Sullana – 2023.
2. Esta entrevista tendrá un tiempo aproximado de 40 minutos y se realizará en el ambiente de de la institución..... .Las respuestas a la entrevista serán codificadas usando un número de identificación y, por lo tanto, serán anónimas.

Participación voluntaria:

Puede hacer todas las preguntas para aclarar sus dudas antes de decidir si desea participar o no, y su decisión será respetada. Posterior a la aceptación no desea continuar puede hacerlo sin ningún problema.

Riesgo:

Indicar al participante la existencia que NO existe riesgo o daño al participar en la investigación. Sin embargo, en el caso que existan preguntas que le puedan generar incomodidad. Usted tiene la libertad de responderlas o no.

Beneficios:

Se le informará que los resultados de la investigación se le alcanzará a la institución al término de la investigación. No recibirá ningún beneficio económico ni de ninguna otra índole. El estudio no va a aportar a la salud individual de la persona, sin embargo, los resultados del estudio podrán convertirse en beneficio de la salud pública.

Confidencialidad:

Los datos recolectados deben ser anónimos y no tener ninguna forma de identificar al participante. Garantizamos que la información que usted nos brinde es totalmente Confidencial y no será usada para ningún otro propósito fuera de la investigación. Los datos permanecerán bajo custodia del investigador principal y pasado un tiempo determinado serán eliminados convenientemente.

Problemas o preguntas

Si tiene preguntas sobre la investigación puede contactar con el investigador Velasquez Castillo Waldir Alexander, email: waldirvelasquez4@gmail.com y docente asesor Gutierrez Castro Jorge Luis, email: jlgutierrezc@ucvvirtual.edu.pe

Consentimiento

Después de haber leído los propósitos de la investigación autorizo participar en la investigación antes mencionada.

Firma

Nombre y apellidos: _____

Fecha y hora: _____

Anexo 09: Matriz de evaluación por juicio de expertos.

Evaluación de cuestionario.

UCV UNIVERSIDAD CESAR VALLEJO		LA EXCLUSIÓN URBANA Y SU IMPACTO EN LOS ESPACIOS RECREATIVOS DEL AA. HH. SÁNCHEZ CERRO, SULLANA - 2023	
EVALUACIÓN POR JUICIO DE EXPERTOS			
Respetado experto: Usted ha sido seleccionado para evaluar el instrumento "Cuestionario" para medir las variables Exclusión Urbana y Espacios Recreativos . La evaluación del instrumento es de gran relevancia para lograr que sea válido y que los resultados obtenidos a partir de éste sean utilizados eficientemente; aportando al quehacer psicológico. Agradezco su valiosa colaboración.			
1. DATOS GENERALES DEL EXPERTO			
Nombre del experto:	Diego La Rosa Bogio		
Grado profesional:	Maestría (<input checked="" type="checkbox"/>)	Doctor ()	
Área de formación académica:	Clínica ()	Social ()	
	Educativa (<input checked="" type="checkbox"/>)	Organizacional ()	
Áreas de experiencia profesional:	Urbano Sostenible, Planificación Urbana.		
Institución donde labora:	UPAO, UCV, UTP		
Tiempo de experiencia profesional en el área:	2 a 4 años ()	Mas de 5 años (<input checked="" type="checkbox"/>)	
2. PROPÓSITO DE LA EVALUACIÓN			
Validar el contenido del instrumento, por juicio de expertos.			
3. DATOS DE LA ESCALA (colocar nombre de la escala, cuestionario o inventario)			
Nombre de la prueba:	Cuestionario para medir las variables Exclusión Urbana y Espacios Recreativos.		
Autor (a):	Waldir Alexander Velasquez Castillo		
Procedencia:			
Administración:			
Tiempo de aplicación:	15 min		
Ámbito de aplicación:	El escenario de estudio lo conforma los espacios recreativos del AA. HH. Sánchez Cerro, ubicada en la Provincia de Sullana, departamento de Piura.		
Significación:	Los presentes cuestionarios responden al objetivo específico 1,2 y 3 de esta investigación. El primer cuestionario corresponde a la variable Exclusión Urbana y consta de 6 ítems para las dimensiones: Marginación Social, Vulnerabilidad y Progreso Social . El segundo cuestionario comprende a la variable Espacios Recreativos y se compone por 9 ítems para las dimensiones: Actividades de Esparcimiento, Infraestructura y Espacios Armónicos .		

4. SOPORTE TEÓRICO

ESCALA/ ÁREA	DIMENSIONES	DEFINICIÓN
EXCLUSIÓN URBANA	<p>Marginación Social</p> <p>Vulnerabilidad</p> <p>Progreso Social</p>	<p>García, G. & Oliva, Y. (2012) expresan que la exclusión urbana es la marginación social, que es determinada como aquella postura donde se está al borde de las normas de desarrollo que definen a la sociedad contemporánea. Pues esta circunstancia relega a los habitantes de zonas vulnerables de la satisfacción de necesidades y el progreso social.</p>
ESPACIOS RECREATIVOS	<p>Actividades de Esparcimiento</p> <p>Infraestructura</p> <p>Espacios Armónicos</p>	<p>Parrales, C. & Castro, J. (2020) definen como aquellos lugares que se utilizan para actividades de esparcimiento y diversión como: reuniones e intercambio de opiniones, circulación peatonal, y actividades de ocio o recreación. Puesto que, para garantizar la funcionalidad y eficacia de estos ambientes, es fundamental contar con una infraestructura adecuada y suficiente. Además, es importante que estos espacios sean armónicos, seguros y cuenten con un buen mantenimiento para asegurar la satisfacción y el bienestar de los usuarios.</p>

1. No cumple con el criterio
2. Bajo nivel
3. Medio bajo nivel
4. Alto nivel

Dimensiones del instrumento: Cuestionario para medir la variable Exclusión Urbana

- Primera Dimensión: MARGINACIÓN SOCIAL
- Objetivo General: Analizar el impacto de exclusión urbana en los espacios recreativos del AA. HH. Sánchez Cerro, Sullana - 2023, desde la perspectiva de un experto.

5. PRESENTACION DE INSTRUMENTOS PARA EL EXPERTO

A continuación, a usted le presento el modelo de cuestionario elaborado por Waldir Alexander Velasquez Castillo en el año 2023 De acuerdo con los siguientes indicadores califique cada uno de los ítems según corresponda.

CATEGORÍA	CALIFICACIÓN	INDICADOR
CLARIDAD El ítem se comprende fácilmente, es decir, su sintáctica y semántica son adecuadas.	1. No cumple con el criterio	El ítem no es claro.
	2. Bajo Nivel	El ítem requiere bastantes modificaciones o una modificación muy grande en el uso de las palabras de acuerdo con su significado o por la ordenación de estas.
	3. Moderado nivel	Se requiere una modificación muy específica de algunos de los términos del ítem.
	4. Alto nivel	El ítem es claro, tiene semántica y sintaxis adecuada.
COHERENCIA El ítem tiene relación lógica con la dimensión o indicador que está midiendo.	1. totalmente en desacuerdo (no cumple con el criterio)	El ítem no tiene relación lógica con la dimensión.
	2. Desacuerdo (bajo nivel de acuerdo)	El ítem tiene una relación tangencial /lejana con la dimensión.
	3. Acuerdo (moderado nivel)	El ítem tiene una relación moderada con la dimensión que se está midiendo.
	4. Totalmente de Acuerdo (alto nivel)	El ítem se encuentra está relacionado con la dimensión que está midiendo.
RELEVANCIA El ítem es esencial o importante, es decir debe ser incluido.	1. No cumple con el criterio	El ítem puede ser eliminado sin que se vea afectada la medición de la dimensión.
	2. Bajo Nivel	El ítem tiene alguna relevancia, pero otro ítem puede estar incluyendo lo que mide éste.
	3. Moderado nivel	El ítem es relativamente importante.
	4. Alto nivel	El ítem es muy relevante y debe ser incluido.

Leer con detenimiento los ítems y calificar en una escala de 1 a 4 su valoración, así como solicitamos brinde sus observaciones que considere pertinente

1. No cumple con el criterio
2. Bajo nivel
3. Moderado nivel
4. Alto nivel

Dimensiones del instrumento: Cuestionario para medir la variable Exclusión urbana

- Primera Dimensión: **MARGINACIÓN SOCIAL**
- Objetivo General: Analizar el impacto de exclusión urbana en los espacios recreativos del AA. HH. Sánchez Cerro, Sullana - 2023, desde la perspectiva de un experto.

INDICADOR	Ítem	Claridad	Coherencia	Relevancia	Observaciones/ Recomendaciones
Servicios Básicos	1	4	4	4	
Crecimiento Poblacional	2	3	4	4	

- Segunda Dimensión: **Vulnerabilidad**

INDICADOR	Ítem	Claridad	Coherencia	Relevancia	Observaciones/ Recomendaciones
Acceso a la educación	3	3	3	4	
Calidad de vivienda	4	4	4	4	

- Tercera Dimensión: **Progreso Social**

INDICADOR	Ítem	Claridad	Coherencia	Relevancia	Observaciones/ Recomendaciones
Participación Ciudadana	5	4	4	4	
Oportunidad de Empleo	6	4	3	4	

Dimensiones del instrumento: Cuestionario para medir la variable Espacios Recreativos

- Primera Dimensión: **ACTIVIDADES DE ESPARCIMIENTO**
- Objetivo de la Dimensión: Establecer la influencia de la exclusión urbana en las actividades de esparcimiento del AA. HH. Sánchez Cerro, Sullana - 2023, desde la perspectiva de un experto.

INDICADOR	Ítem	Claridad	Coherencia	Relevancia	Observaciones/ Recomendaciones
Satisfacción	1	3	3	4	
Frecuencia Y Duración De La Actividad	2	4	4	4	

- Primera Dimensión: **Infraestructura**
- Objetivo de la Dimensión: Identificar el impacto de la exclusión urbana en la infraestructura del AA. HH. Sánchez Cerro, Sullana - 2023, desde la perspectiva de un experto.

INDICADOR	Ítem	Claridad	Coherencia	Relevancia	Observaciones/ Recomendaciones
Mobiliario Urbano	3	4	4	4	
Función	4	4	4	4	
Accesibilidad	5	4	4	4	

- Segunda Dimensión: **Espacios Armónicos**
- Objetivo de la Dimensión: Determinar la afectación de la exclusión urbana en los espacios armónicos del AA. HH. Sánchez Cerro Sullana - 2023, desde la perspectiva de un experto.



INDICADOR	Ítem	Claridad	Coherencia	Relevancia	Observaciones/ Recomendaciones
Seguridad	6	4	4	4	
Confort Espacial	7	4	4	4	
	8	4	4	4	
Áreas Verdes	9	4	4	4	

 <p>Diego O. LA ROSA BOGGIO ARQUITECTO C.A.P. 530</p>	<p>INDICADOR</p> <p>Satisfacción</p> <p>Frecuencia Y Duración De La Actividad</p>
<p>Firma del evaluador</p>	

D.N.I: 00239441

Mg. Arc. Diego La Rosa Boggio CP 5333

Evaluación de ficha de observación.


LA EXCLUSIÓN URBANA Y SU IMPACTO EN LOS ESPACIOS RECREATIVOS DEL AA. HH. SÁNCHEZ CERRO SULLANA - 2023


EVALUACIÓN POR JUICIO DE EXPERTOS

Respetado experto: Usted ha sido seleccionado para evaluar el instrumento "Ficha de Observación" para medir la variable **Espacios Recreativos**. La evaluación del instrumento es de gran relevancia para lograr que sea válido y que los resultados obtenidos a partir de éste sean utilizados eficientemente; aportando al quehacer psicológico. Agradezco su valiosa colaboración.

1. DATOS GENERALES DEL EXPERTO

Nombre del experto:	DAVID GUTIÉRREZ MORENO	
Grado profesional:	Maestría (X)	Doctor ()
Área de formación académica:	Clínica ()	Social ()
	Educativa (X)	Organizacional ()
Áreas de experiencia profesional:	ARQUITECTURA	
Institución donde labora:	UCV	
Tiempo de experiencia profesional en el área:	2 a 4 años ()	Más de 5 años (X)

2. PROPÓSITO DE LA EVALUACIÓN

Validar el contenido del instrumento, por juicio de expertos.

3. DATOS DE LA ESCALA (colocar nombre de la escala, cuestionario o inventario)

Nombre de la prueba:	Ficha de Observación para medir la variable Espacios Recreativos
Autor (a):	Waldir Alexander Velasquez Castillo
Procedencia:	
Administración:	
Tiempo de aplicación:	
Ámbito de aplicación:	El escenario de estudio lo conforma los espacios recreativos del AA. HH. Sánchez Cerro, ubicada en la Provincia de Sullana, departamento de Piura.
Significación:	Las presentes fichas de observación responden a los objetivos específicos 2 y 3 de esta investigación. Las dimensiones utilizadas fueron INFRAESTRUCTURA y ESPACIOS ARMÓNICOS . Para ello he formulado 6 ítems para identificar el estado actual de estos ESPACIOS RECREATIVOS .

4. SOPORTE TEÓRICO

ESCALA/ ÁREA	DIMENSIONES	DEFINICIÓN
ESPACIOS RECREATIVOS	Actividades de Esparcimiento Infraestructura Espacios Armónicos	Parrales, C. & Castro, J. (2020) definen como aquellos lugares que se utilizan para actividades de esparcimiento y diversión como: reuniones e intercambio de opiniones, circulación peatonal, y actividades de ocio o recreación. Puesto que, para garantizar la funcionalidad y eficacia de estos ambientes, es fundamental contar con una infraestructura adecuada y suficiente. Además, es importante que estos espacios sean armónicos, seguros y cuenten con un buen mantenimiento para asegurar la satisfacción y el bienestar de los usuarios.

5. PRESENTACION DE INSTRUMENTOS PARA EL EXPERTO

A continuación, a usted le presento el modelo de ficha de observación elaborado por Waldir Alexander Velasquez Castillo en el año 2023 De acuerdo con los siguientes indicadores califique cada uno de los ítems según corresponda.

CATEGORÍA	CALIFICACIÓN	INDICADOR
CLARIDAD El ítem se comprende fácilmente, es decir, su sintáctica y semántica son adecuadas.	1. No cumple con el criterio	El ítem no es claro.
	2. Bajo Nivel	El ítem requiere bastantes modificaciones o una modificación muy grande en el uso de las palabras de acuerdo con su significado o por la ordenación de estas.
	3. Moderado nivel	Se requiere una modificación muy específica de algunos de los términos del ítem.
	4. Alto nivel	El ítem es claro, tiene semántica y sintaxis adecuada.

COHERENCIA El ítem tiene relación lógica con la dimensión o indicador que está midiendo.	1. totalmente en desacuerdo (no cumple con el criterio)	El ítem no tiene relación lógica con la dimensión.
	2. Desacuerdo (bajo nivel de acuerdo)	El ítem tiene una relación tangencial /lejana con la dimensión.
	3. Acuerdo (moderado nivel)	El ítem tiene una relación moderada con la dimensión que se está midiendo.
	4. Totalmente de Acuerdo (alto nivel)	El ítem se encuentra está relacionado con la dimensión que está midiendo.
RELEVANCIA El ítem es esencial o importante, es decir debe ser incluido.	1. No cumple con el criterio	El ítem puede ser eliminado sin que se vea afectada la medición de la dimensión.
	2. Bajo Nivel	El ítem tiene alguna relevancia, pero otro ítem puede estar incluyendo lo que mide éste.
	3. Moderado nivel	El ítem es relativamente importante.
	4. Alto nivel	El ítem es muy relevante y debe ser incluido.

Leer con detenimiento los ítems y calificar en una escala de 1 a 4 su valoración, así como solicitamos brinde sus observaciones que considere pertinente

1. No cumple con el criterio
2. Bajo nivel
3. Moderado nivel
4. Alto nivel

Dimensiones del instrumento: Ficha de Observación para medir la variable Espacios Recreativos

- Primera Dimensión: **Infraestructura**
- Objetivo de la Dimensión: Identificar el impacto de la exclusión urbana en la infraestructura del AA. HH. Sánchez Cerro, Sullana - 2023, desde la perspectiva de un experto.

INDICADOR	Ítem	Claridad	Coherencia	Relevancia	Observaciones/ Recomendaciones
Mobiliario Urbano	1	4	4	4	
Función	2	4	4	4	
Accesibilidad	3	4	4	4	

- Segunda Dimensión: **Espacios Armónicos**
- Objetivo de la Dimensión: Determinar la afectación de la exclusión urbana en los espacios armónicos del AA. HH. Sánchez Cerro Sullana - 2023, desde la perspectiva de un experto.

INDICADOR	Ítem	Claridad	Coherencia	Relevancia	Observaciones/ Recomendaciones
Seguridad	1	4	4	4	
Confort Espacial	2	4	4	4	
Áreas Verdes	3	4	4	4	





Firma del evaluador

D.N.I.: 42691852

INDICADOR	Ítem	Claridad	Coherencia	Relevancia	Observaciones/ Recomendaciones
Mobilidad Urbana	1	4	4	4	
Función	2	4	4	4	
Accesibilidad	3	4	4	4	

Evaluación de guía de entrevista semiestructura.


LA EXCLUSIÓN URBANA Y SU IMPACTO EN LOS ESPACIOS RECREATIVOS DEL AA. HH. SÁNCHEZ CERRO SULLANA - 2023


EVALUACIÓN POR JUICIO DE EXPERTOS

Respetado experto: Usted ha sido seleccionado para evaluar el instrumento "ENTREVISTA" para medir las variables **Exclusión Urbana** y **Espacios Recreativos**. La evaluación del instrumento es de gran relevancia para lograr que sea válido y que los resultados obtenidos a partir de éste sean utilizados eficientemente; aportando al quehacer psicológico. Agradezco su valiosa colaboración.

1. DATOS GENERALES DEL EXPERTO

Nombre del experto:	ADEMAR ALCESUJO REYES	
Grado profesional:	Maestría (X)	Doctor ()
Área de formación académica:	Clinica ()	Social ()
	Educativa (X)	Organizacional ()
Áreas de experiencia profesional:	DISEÑO, DISEÑO CONSTRUCCION	
Institución donde labora:		
Tiempo de experiencia profesional en el área:	2 a 4 años ()	Mas de 5 años (X)

2. PROPÓSITO DE LA EVALUACIÓN

Validar el contenido del instrumento, por juicio de expertos.

3. DATOS DE LA ESCALA (colocar nombre de la escala, cuestionario o inventario)

Nombre de la prueba:	Entrevista para medir las variables Exclusión Urbana y Espacios Recreativos.
Autor (a):	Waldir Alexander Velasquez Castillo
Procedencia:	
Administración:	
Tiempo de aplicación:	
Ámbito de aplicación:	El escenario de estudio lo conforma los espacios recreativos del AA. HH. Sánchez Cerro, ubicada en la Provincia de Sullana, departamento de Piura.
Significación:	Las presentes entrevistas responden al objetivo general de esta investigación. La primera entrevista corresponde a la variable Exclusión Urbana y consta de 6 ítems para las dimensiones: Marginación Social, Vulnerabilidad y Progreso Social . La segunda entrevista comprende a la variable Espacios Recreativos y se compone por 4 ítems para las dimensiones: Actividades de Esparcimiento, Infraestructura y Espacios Armónicos .

EVALUACIÓN POR JUICIO DE EXPERTOS

4. SOPORTE TEÓRICO

ESCALA/ ÁREA	DIMENSIONES	DEFINICIÓN
EXCLUSIÓN URBANA	Marginación Social	García, G. & Oliva, Y. (2012) expresan que la exclusión urbana es la marginación social, que es determinada como aquella postura donde se está al borde de las normas de desarrollo que definen a la sociedad contemporánea. Pues esta circunstancia relega a los habitantes de zonas vulnerables de la satisfacción de necesidades y el progreso social.
	Vulnerabilidad	
	Progreso Social	
ESPACIOS RECREATIVOS	Actividades de Esparcimiento	Parrales, C. & Castro, J. (2020) definen como aquellos lugares que se utilizan para actividades de esparcimiento y diversión como: reuniones e intercambio de opiniones, circulación peatonal, y actividades de ocio o recreación. Puesto que, para garantizar la funcionalidad y eficacia de estos ambientes, es fundamental contar con una infraestructura adecuada y suficiente. Además, es importante que estos espacios sean armónicos, seguros y cuenten con un buen mantenimiento para asegurar la satisfacción y el bienestar de los usuarios.
	Infraestructura	
	Espacios Armónicos	

El escenario de estudio lo conforma los espacios recreativos del AA. HH. Sánchez Cerro, ubicada en la provincia de Sullana, departamento de Piura.	Ámbito de aplicación:
Las presentes entrevistas responden al objetivo general de esta investigación. La primera entrevista corresponde a la variable Exclusión Urbana y consta de 6 ítems para las dimensiones: Marginación Social, Vulnerabilidad y Progreso Social. La segunda entrevista comprende a la variable Espacios Recreativos y se compone por 4 ítems para las dimensiones: Actividades de Esparcimiento, Infraestructura y Espacios Armónicos.	Significación:

5. PRESENTACION DE INSTRUMENTOS PARA EL EXPERTO

A continuación, a usted le presento el modelo de cuestionario elaborado por Waldir Alexander Velasquez Castillo en el año 2023 De acuerdo con los siguientes indicadores califique cada uno de los ítems según corresponda.

CATEGORÍA	CALIFICACIÓN	INDICADOR
CLARIDAD El ítem se comprende fácilmente, es decir, su sintáctica y semántica son adecuadas.	1. No cumple con el criterio	El ítem no es claro.
	2. Bajo Nivel	El ítem requiere bastantes modificaciones o una modificación muy grande en el uso de las palabras de acuerdo con su significado o por la ordenación de estas.
	3. Moderado nivel	Se requiere una modificación muy específica de algunos de los términos del ítem.
	4. Alto nivel	El ítem es claro, tiene semántica y sintaxis adecuada.
COHERENCIA El ítem tiene relación lógica con la dimensión o indicador que está midiendo.	1. totalmente en desacuerdo (no cumple con el criterio)	El ítem no tiene relación lógica con la dimensión.
	2. Desacuerdo (bajo nivel de acuerdo)	El ítem tiene una relación tangencial /lejana con la dimensión.
	3. Acuerdo (moderado nivel)	El ítem tiene una relación moderada con la dimensión que se está midiendo.
	4. Totalmente de Acuerdo (alto nivel)	El ítem se encuentra está relacionado con la dimensión que está midiendo.
RELEVANCIA El ítem es esencial o importante, es decir debe ser incluido.	1. No cumple con el criterio	El ítem puede ser eliminado sin que se vea afectada la medición de la dimensión.
	2. Bajo Nivel	El ítem tiene alguna relevancia, pero otro ítem puede estar incluyendo lo que mide éste.
	3. Moderado nivel	El ítem es relativamente importante.
	4. Alto nivel	El ítem es muy relevante y debe ser incluido.

Leer con detenimiento los ítems y calificar en una escala de 1 a 4 su valoración, así como solicitamos brinde sus observaciones que considere pertinente

1. No cumple con el criterio
2. Bajo nivel
3. Moderado nivel
4. Alto nivel

Variable	Ítem	Claridad	Coherencia	Relevancia	Observaciones/Recomendaciones
Espacios Recreativos	1	H	H	H	

Dimensiones de la entrevista: Entrevista para medir la variable Exclusión urbana

- Primera Dimensión: **MARGINACIÓN SOCIAL**
- Objetivo General: Analizar el impacto de exclusión urbana en los espacios recreativos del AA. HH. Sánchez Cerro, Sullana - 2023, desde la perspectiva de un experto.

INDICADOR	Ítem	Claridad	Coherencia	Relevancia	Observaciones/ Recomendaciones
Pobreza	1	4	4	4	
Servicios Básicos	2	4	4	4	

- Segunda Dimensión: **Vulnerabilidad**

INDICADOR	Ítem	Claridad	Coherencia	Relevancia	Observaciones/ Recomendaciones
Acceso a la educación	3	4	4	4	
Calidad de vivienda	4	4	4	4	
Contaminación Ambiental	5	4	4	4	

- Tercera Dimensión: **Progreso Social**

INDICADOR	Ítem	Claridad	Coherencia	Relevancia	Observaciones/ Recomendaciones
Participación Ciudadana	6	4	4	4	

Dimensiones de la entrevista: Entrevista para medir los Espacios Recreativos

- Variable: **ESPACIOS RECREATIVOS**
- Objetivo General: Establecer la influencia de la exclusión urbana en las actividades de esparcimiento del AA. HH. Sánchez Cerro, Sullana - 2023, desde la perspectiva de un experto.

Variable	Ítem	Claridad	Coherencia	Relevancia	Observaciones/ Recomendaciones
Espacios Recreativos	1	4	4	4	

• Primera Dimensión: **ACTIVIDADES DE ESPARCIMIENTO**


Dimensión	Ítem	Claridad	Coherencia	Relevancia	Observaciones/ Recomendaciones
Actividades De Esparcimiento	2	4	4	4	

• Segunda Dimensión: **Infraestructura**

Dimensión	Ítem	Claridad	Coherencia	Relevancia	Observaciones/ Recomendaciones
Infraestructura	3	4	4	4	

• Tercera Dimensión: **Espacios Armónicos**

Dimensión	Ítem	Claridad	Coherencia	Relevancia	Observaciones/ Recomendaciones
Espacios Armónicos	4	4	4	4	


Firma del evaluador

D.N.I.: 44778678

Anexo 10: Resultado de similitud del programa Turnitin.

TURNIELASQUEZ_CASTILLO.pdf

INFORME DE ORIGINALIDAD

14%

INDICE DE SIMILITUD

13%

FUENTES DE INTERNET

2%

PUBLICACIONES

7%

TRABAJOS DEL ESTUDIANTE

FUENTES PRIMARIAS

1

Submitted to Universidad Cesar Vallejo

Trabajo del estudiante

4%

2

repositorio.ucv.edu.pe

Fuente de Internet

3%

3

www.dtforum.net

Fuente de Internet

1%

4

webcache.googleusercontent.com

Fuente de Internet

1%

5

hdl.handle.net

Fuente de Internet

<1%

6

www.coursehero.com

Fuente de Internet

<1%

7

Submitted to Universidad Continental

Trabajo del estudiante

<1%

8

repositorio.uchile.cl

Fuente de Internet

<1%


9

Submitted to Universidad Nacional Abierta y a Distancia, UNAD,UNAD

<1%

Anexo 11: Entrevistas y consentimientos informados

Consentimiento informado entrevistado 1.

 UNIVERSIDAD CESAR VALLEJO

LA EXCLUSIÓN URBANA Y SU IMPACTO EN LOS ESPACIOS RECREATIVOS DEL AA. HH. SÁNCHEZ CERRO SULLANA - 2023

Consentimiento informado


Título de la investigación: La Exclusión Urbana y su Impacto en los Espacios Recreativos del AA. HH. Sánchez Cerro Sullana - 2023

Investigador: Velasquez Castillo Waldir Alexander

Propósito del estudio

Le invitamos a participar en la investigación titulada “**La Exclusión Urbana y su Impacto en los Espacios Recreativos del AA. HH. Sánchez Cerro Sullana - 2023**”, cuyo objetivo es Analizar el impacto de exclusión urbana en los espacios recreativos del AA. HH. Sánchez Cerro. Esta investigación es desarrollada por estudiante de pregrado de la carrera profesional de Arquitectura, de la Universidad Cesar Vallejo del campus Piura, aprobado por la autoridad correspondiente de la Universidad y con el permiso de la institución.

En la provincia de Sullana se puede percibir una tipología de exclusión urbana, que presenta altos índices de desigualdad en comparación con otros sectores, especialmente en el AA. HH. Sánchez Cerro, este sitio tiene entre sus características urbanas muchos aspectos negativos como la contaminación ambiental, la pobreza y la falta de entendimiento de el correcto uso de espacios recreativos.

 **Procedimiento**

Si usted decide participar en la investigación se realizará lo siguiente:

1. Se realizará una entrevista donde se recogerán datos personales y algunas preguntas sobre la investigación titulada La Exclusión Urbana y su Impacto en los Espacios Recreativos del AA. HH. Sánchez Cerro Sullana – 2023.
2. Esta entrevista tendrá un tiempo aproximado de 40 minutos y se realizará en el ambiente de S.O.S. 502..... de la institución... UCV... PIURA..... Las respuestas a la entrevista serán codificadas usando un número de identificación y, por lo tanto, serán anónimas.

Participación voluntaria:

Puede hacer todas las preguntas para aclarar sus dudas antes de decidir si desea participar o no, y su decisión será respetada. Posterior a la aceptación no desea continuar puede hacerlo sin ningún problema.

Riesgo:

Indicar al participante la existencia que NO existe riesgo o daño al participar en la investigación. Sin embargo, en el caso que existan preguntas que le puedan generar incomodidad. Usted tiene la libertad de responderlas o no.

Beneficios:

Se le informará que los resultados de la investigación se le alcanzará a la institución al término de la investigación. No recibirá ningún beneficio económico ni de ninguna otra índole. El estudio no va a aportar a la salud individual de la persona, sin embargo, los resultados del estudio podrán convertirse en beneficio de la salud pública.

Confidencialidad:

Los datos recolectados deben ser anónimos y no tener ninguna forma de identificar al participante. Garantizamos que la información que usted nos brinde es totalmente Confidencial y no será usada para ningún otro propósito fuera de la investigación. Los datos permanecerán bajo custodia del investigador principal y pasado un tiempo determinado serán eliminados convenientemente.

Problemas o preguntas

Si tiene preguntas sobre la investigación puede contactar con el investigador Velasquez Castillo Waldir Alexander, email: waldirvelasquez4@gmail.com y docente asesor Gutierrez Castro Jorge Luis, email: jlgutierrezc@ucvvirtual.edu.pe

Consentimiento

Después de haber leído los propósitos de la investigación autorizo participar en la investigación antes mencionada.




Firma

Nombre y apellidos:

Fecha y hora:

Pedro Javier Cepeda Benavides
10/05/23 - 10:40 Hs

Entrevista para medir la variable exclusión urbano de entrevistado 1.

 **UCV**
UNIVERSIDAD
CESAR VALLEJO

LA EXCLUSIÓN URBANA Y SU IMPACTO EN LOS ESPACIOS RECREATIVOS DEL AA. HH. SÁNCHEZ CERRO SULLANA - 2023

ESCUELA ACADÉMICO PROFESIONAL DE INGENIERÍA Y ARQUITECTURA
FACULTAD DE ARQUITECTURA

ENTREVISTA PARA MEDIR LA VARIABLE
EXCLUSIÓN URBANA

El propósito de esta entrevista es obtener datos sobre la exclusión urbana y espacios recreativos para el desarrollo de la tesis titulará. "La Exclusión Urbana Y Su Impacto En Los Espacios Recreativos Del Aa. Hh. Sánchez Cerro Sullana - 2023".

Gracias por su colaboración y su veracidad en las respuestas.

DATOS GENERALES:

Apellidos y Nombres: Federico Javen Couto Revollo

Grado de instrucción: Maestría

Profesión: Arquitecto

Objetivo General: Analizar el impacto de exclusión urbana en los espacios recreativos del AA. HH. Sánchez Cerro, Sullana - 2023.

VARIABLE: EXCLUSIÓN URBANA

DIMENSIÓN: MARGINACIÓN SOCIAL

1. ¿Consideras que la exclusión urbana es un factor importante en el aumento de la pobreza?
Las desigualdades económicas derivan en desigualdades sociales por un tema de educación y comportamiento, pues las personas con un nivel socioeconómico evitan el contacto con las personas que no han recibido buena educación, pues las excluyen por el hecho de ser inferiores desde su punto de vista. Es por ello que la exclusión urbana si es un factor importante en el crecimiento de la pobreza, ya que, al excluir a los habitantes de estos barrios, se genera más pobreza, por ende, más problemas para la sociedad.

2. ¿Cuáles son los principales desafíos que enfrentan los barrios excluidos en cuanto a la prestación de servicios básicos?
Los desafíos que las personas que viven en situación de exclusión urbana se manifiestan como barrera contra el desarrollo y el bienestar de estas comunidades, pues la carencia de agua potable, fluido eléctrico, alcantarillado y espacios públicos, perpetúan la desigualdad y la falta de oportunidades, reflejando además las promesas políticas no cumplidas.

INSTRUMENTO DE RECOLECCIÓN DE DATOS

DIMENSIÓN: VULNERABILIDAD

3. ¿Crees que la educación puede ser una herramienta efectiva para combatir la exclusión social?

La falta de identidad hace que se pierda la pertenencia hacia el lugar donde uno vive, por ende, si en casa y en las instituciones educativas se educa para ser mejores ciudadanos se va a construir una mejor sociedad, son participantes conscientes de sí mismo y de su comunidad, y de esa manera combatir la exclusión urbana desde la raíz.

4. ¿Cómo cree que se pueden abordar los problemas de calidad de vivienda en los barrios excluidos?

Muchas veces las personas de bajos recursos les cuesta aceptar la precariedad de su vivienda, por ende, para abordar temas de mejoramiento deben tratarse de manera cuidadosa y sobre todo al alcance de su bolsillo, pues no se pueden hacer propuestas muy costosas debido a su presupuesto pero se podría orientar de acuerdo a los materiales que ocupan o que son más accesibles como el bambú, enfatizando mejor en iluminación u organización de espacios.

5. ¿Cree que la exclusión urbana aumenta los índices de contaminación ambiental?


Claro se entiende que esas personas que viven en un sector excluido donde no cuentan con servicios básicos, generan el aumento de contaminación ambiental, debido a que estas zonas suelen carecer de infraestructuras adecuadas, como sistemas de tratamiento de aguas residuales, además de no contar con una adecuada recolección de residuos sólidos.

DIMENSIÓN: PROGRESO SOCIAL

6. ¿Crees que la participación ciudadana es importante para el desarrollo y bienestar de los barrios excluidos?

La actuación de la participación ciudadana hace que los habitantes de estos barrios excluidos se sientan valorados y se reincorporen en la sociedad, pues al darles la oportunidad de participar y de contribuir ayudará en el progreso social de toda la comunidad, creando así el alcance de mejores condiciones para todos.

Entrevista para medir la variable espacios recreativos de entrevistado 1.

 **UCV**
UNIVERSIDAD
CESAR VALLEJO

LA EXCLUSIÓN URBANA Y SU IMPACTO EN LOS ESPACIOS RECREATIVOS DEL AA. HH. SÁNCHEZ CERRO, SULLANA - 2023

ESCUELA ACADÉMICO PROFESIONAL DE INGENIERÍA Y ARQUITECTURA
FACULTAD DE ARQUITECTURA

ENTREVISTA PARA MEDIR LA VARIABLE
ESPACIOS RECREATIVOS

El propósito de esta entrevista es obtener datos sobre la exclusión urbana y espacios recreativos para el desarrollo de la tesis titulará. "La Exclusión Urbana Y Su Impacto En Los Espacios Recreativos Del AA. HH. Sánchez Cerro, Sullana - 2023".

Gracias por su colaboración y su veracidad en las respuestas.

DATOS GENERALES:

Apellidos y Nombres: Federico Javier Guto Revuelto
Grado de instrucción: Maestría
Profesión: Arquitecto

Objetivo General: Analizar el impacto de exclusión urbana en los espacios recreativos del AA. HH. Sánchez Cerro, Sullana - 2023.

VARIABLE: ESPACIOS RECREATIVOS

1. ¿De qué manera la exclusión Urbana impacta en los espacios recreativos?
Las personas que viven en estas zonas excluidas su único interés es sobrevivir, pues viven en situaciones de pobreza vivienda y educación, entonces su contacto con la sociedad y con los espacios recreativos es de rebeldía, por el hecho de sentirse excluidos no hacen buen uso de estos espacios y no los cuidan y los deterioran, pues ellos no se sienten como parte de la sociedad.

DIMENSIÓN: ACTIVIDADES DE ESPARCIMIENTO

2. ¿De qué manera influye la exclusión urbana en las actividades de esparcimiento?
Realizar actividades de esparcimiento en situación de exclusión urbana es como una sobrevivencia, se juega lo que se puede jugar mientras se pueda, ya que se pierde o no hay costumbre a la recreación, por los problemas que trae la exclusión urbana, limitando así el horario en el que se puedan usar estos espacios recreativos, adaptándose solo a realizar pocas actividades, debido a la carencia generada por la exclusión urbana.

INSTRUMENTO DE RECOLECCIÓN DE DATOS

DIMENSIÓN: INFRAESTRUCTURA

3. ¿Cómo impacta la exclusión urbana en la infraestructura de los espacios recreativos?

El impacto negativo de la exclusión urbana hacia la infraestructura de los espacios recreativos tiene como protagonistas a los habitantes quienes no conservan sus espacios y sobre todo a la municipalidad quien no gestiona una política de mantenimiento, por ellos construyen estos espacios para ser usados mas no para ser conservados, por ende, con el pasar del tiempo los componentes de esta infraestructura (mobiliario urbano y accesibilidad) se ven desgastados por los habitantes que viven en situación de exclusión urbana.

DIMENSIÓN: ESPACIOS ARMÓNICOS

4. ¿Como afecta la exclusión urbana los espacios armónicos de los espacios recreativos?

Los habitantes excluidos coexisten con distintos problemas sociales tales como: la pobreza, la drogadicción, la delincuencia, etc; estos afectan directamente a las características armónicas de los espacios recreativos, ya que estos impiden que la seguridad y el confort espacial se den con normalidad y limitan la experiencia de tranquilidad y armonía que transmiten estos espacios.

Consentimiento informado entrevistado 2.



LA EXCLUSIÓN URBANA Y SU IMPACTO EN LOS ESPACIOS RECREATIVOS DEL AA. HH. SÁNCHEZ CERRO SULLANA - 2023

Consentimiento informado

Título de la investigación: La Exclusión Urbana y su Impacto en los Espacios Recreativos del AA. HH. Sánchez Cerro Sullana - 2023

Investigador: Velasquez Castillo Waldir Alexander

Propósito del estudio

Le invitamos a participar en la investigación titulada “**La Exclusión Urbana y su Impacto en los Espacios Recreativos del AA. HH. Sánchez Cerro Sullana - 2023**”, cuyo objetivo es Analizar el impacto de exclusión urbana en los espacios recreativos del AA. HH. Sánchez Cerro. Esta investigación es desarrollada por estudiante de pregrado de la carrera profesional de Arquitectura, de la Universidad Cesar Vallejo del campus Piura, aprobado por la autoridad correspondiente de la Universidad y con el permiso de la institución.

En la provincia de Sullana se puede percibir una tipología de exclusión urbana, que presenta altos índices de desigualdad en comparación con otros sectores, especialmente en el AA. HH. Sánchez Cerro, este sitio tiene entre sus características urbanas muchos aspectos negativos como la contaminación ambiental, la pobreza y la falta de entendimiento de el correcto uso de espacios recreativos.

Procedimiento

Si usted decide participar en la investigación se realizará lo siguiente:

1. Se realizará una entrevista donde se recogerán datos personales y algunas preguntas sobre la investigación titulada La Exclusión Urbana y su Impacto en los Espacios Recreativos del AA. HH. Sánchez Cerro Sullana – 2023.
2. Esta entrevista tendrá un tiempo aproximado de 40 minutos y se realizará en el ambiente de auditorio municipal de la institución municipalidad de Sullana. Las respuestas a la entrevista serán codificadas usando un número de identificación y, por lo tanto, serán anónimas.

Participación voluntaria:

Puede hacer todas las preguntas para aclarar sus dudas antes de decidir si desea participar o no, y su decisión será respetada. Posterior a la aceptación no desea continuar puede hacerlo sin ningún problema.

Riesgo:

Indicar al participante la existencia que NO existe riesgo o daño al participar en la investigación. Sin embargo, en el caso que existan preguntas que le puedan generar incomodidad. Usted tiene la libertad de responderlas o no.

Beneficios:

Se le informará que los resultados de la investigación se le alcanzará a la institución al término de la investigación. No recibirá ningún beneficio económico ni de ninguna otra índole. El estudio no va a aportar a la salud individual de la persona, sin embargo, los resultados del estudio podrán convertirse en beneficio de la salud pública.

Confidencialidad:

Los datos recolectados deben ser anónimos y no tener ninguna forma de identificar al participante. Garantizamos que la información que usted nos brinde es totalmente Confidencial y no será usada para ningún otro propósito fuera de la investigación. Los datos permanecerán bajo custodia del investigador principal y pasado un tiempo determinado serán eliminados convenientemente.

Problemas o preguntas

Si tiene preguntas sobre la investigación puede contactar con el investigador Velasquez Castillo Waldir Alexander, email: waldirvelasquez4@gmail.com y docente asesor Gutierrez Castro Jorge Luis, email: jlgutierrezc@ucvvirtual.edu.pe

Consentimiento

Después de haber leído los propósitos de la investigación autorizo participar en la investigación antes mencionada.



Firma

Nombre y apellidos:

JOSÉ ALEX DELACRUZ FUMOCCHI

Fecha y hora:

ARQUITECTO CAP N° 6652

Entrevista para medir la variable exclusión urbana de entrevistado 2.



LA EXCLUSIÓN URBANA Y SU IMPACTO EN LOS ESPACIOS RECREATIVOS DEL AA. HH. SÁNCHEZ CERRO SULLANA - 2023

ESCUELA ACADÉMICO PROFESIONAL DE INGENIERÍA Y ARQUITECTURA
FACULTAD DE ARQUITECTURA

ENTREVISTA PARA MEDIR LA VARIABLE

EXCLUSIÓN URBANA

El propósito de esta entrevista es obtener datos sobre la exclusión urbana y espacios recreativos para el desarrollo de la tesis titulará. "La Exclusión Urbana Y Su Impacto En Los Espacios Recreativos Del Aa. Hh. Sánchez Cerro Sullana - 2023".

Gracias por su colaboración y su veracidad en las respuestas.

DATOS GENERALES:

Apellidos y Nombres: *Jose Alex De La Cruz Guino Cchilo*

Grado de instrucción:

Profesión: *Arquitecto Csp n° 1662*

Objetivo General: Analizar el impacto de exclusión urbana en los espacios recreativos del AA. HH. Sánchez Cerro, Sullana - 2023.

VARIABLE: EXCLUSIÓN URBANA

DIMENSIÓN: MARGINACIÓN SOCIAL

1. ¿Consideras que la exclusión urbana es un factor importante en el aumento de la pobreza?

Los habitantes que viven en zonas excluidas están expuestos a la vulnerabilidad, ya que la falta de recursos y la falta de participación municipal genera en ellos que no haya progreso, por ende, el aumento de la pobreza es causa de la exclusión urbana es inminente

2. ¿Cuáles son los principales desafíos que enfrentan los barrios excluidos en cuanto a la prestación de servicios básicos?

Muchas veces el olvido generado por parte de entidades municipales obliga a los sectores de bajos recursos económicos a enfrentarse a desafíos como: el acceso al agua potable, pues es limitado y lo dan por horas; la energía eléctrica, ya que es inestable y muchas veces hay dificultades para acceder a ella; por último, una mala gestión de saneamiento, pues la ausencia de alcantarillado es determinante en el aumento de la contaminación ambiental en barrios excluidos.

DIMENSIÓN: VULNERABILIDAD

3. ¿Crees que la educación puede ser una herramienta efectiva para combatir la exclusión social?

La educación es importante debido a que ayuda a las personas diferenciando lo que está bien y lo que está mal, por ende si se forma a un individuo este podrá interactuar la sociedad de mejor manera, entonces se podrá combatir a la exclusión urbana siempre y cuando la educación se provee en estos barrios excluidos.

4. ¿Cómo cree que se pueden abordar los problemas de calidad de vivienda en los barrios excluidos?

La calidad de vida y de vivienda en barrios excluidos se puede abordar a través de programas sociales donde se involucre a los habitantes con profesionales y poder así acceder a una calidad de vivienda digna, tomando en cuenta soluciones que están a su alcance, priorizando el uso de materiales accesibles y sobre todo integrar a estos barrios excluidos con otros con capital de empoderamiento, para mejorar su relación con la sociedad.

5. ¿Cree que la exclusión urbana aumenta los índices de contaminación ambiental?

Si, la exclusión urbana puede contribuir al aumento de los índices de contaminación ambiental, debido a que estos barrios excluidos se encuentran en un sector de la ciudad poco favorable lo que implica la exposición de sus habitantes a altos índices de contaminación generando impactos negativos para su salud.

DIMENSIÓN: PROGRESO SOCIAL

6. ¿Crees que la participación ciudadana es importante para el desarrollo y bienestar de los barrios excluidos?

La participación ciudadana es fundamental para el desarrollo y bienestar de los barrios excluidos, ya que una participación activa es significativa en los residentes para transmitirles que son parte de la sociedad, empoderando sus iniciativas, fomentando una participación responsable con la comunidad y sobre todo generar una relación de desarrollo entre las autoridades locales y estos barrios excluidos.

Entrevista para medir la variable espacios recreativos de entrevistado 2.



LA EXCLUSIÓN URBANA Y SU IMPACTO EN LOS ESPACIOS RECREATIVOS DEL AA. HH. SÁNCHEZ CERRO SULLANA - 2023

ESCUELA ACADÉMICO PROFESIONAL DE INGENIERÍA Y ARQUITECTURA
FACULTAD DE ARQUITECTURA

ENTREVISTA PARA MEDIR LA VARIABLE ESPACIOS RECREATIVOS

El propósito de esta entrevista es obtener datos sobre la exclusión urbana y espacios recreativos para el desarrollo de la tesis titulará. "La Exclusión Urbana Y Su Impacto En Los Espacios Recreativos Del AA. HH. Sánchez Cerro Sullana - 2023".

Gracias por su colaboración y su veracidad en las respuestas.

DATOS GENERALES:

Apellidos y Nombres: Jose Alex De La Cruz Guinaccho

Grado de instrucción:

Profesión: Arquitecto Cap N° 6652

Objetivo General: Analizar el impacto de exclusión urbana en los espacios recreativos del AA. HH. Sánchez Cerro, Sullana - 2023.

VARIABLE: ESPACIOS RECREATIVOS

1. ¿De qué manera la exclusión Urbana impacta en los espacios recreativos?

Las áreas destinadas para la recreación y que son usadas por estos habitantes excluidos se ven seriamente afectados por la falta de principios y por las condiciones en las que viven, pues ellos sienten que no son tomados en cuenta para una participación sana con estos espacios, por ende, no les van de una manera adecuada.

DIMENSIÓN: ACTIVIDADES DE ESPARCIMIENTO

2. ¿De qué manera influye la exclusión urbana en las actividades de esparcimiento?

La variedad de actividades de esparcimiento que pueden darse en un espacio recreativo se ven afectadas y limitadas por la exclusión urbana, debido a que estas zonas excluidas no conocen más allá de ciertas actividades, por el mismo hecho de sentirse excluidos solo se adaptan a lo más accesible (actividades deportivas).

INSTRUMENTO DE RECOLECCIÓN DE DATOS

DIMENSIÓN: INFRAESTRUCTURA

3. ¿Cómo impacta la exclusión urbana en la infraestructura de los espacios recreativos?

La exclusión urbana impacta de manera negativa a la infraestructura ya que genera que no se les de buen uso a estos, pues los espacios recreativos y los elementos que lo componen como el mobiliario urbano y la accesibilidad se encuentran deteriorados y sin mantenimiento, reflejando así la existencia de la exclusión urbana.

DIMENSIÓN: ESPACIOS ARMÓNICOS

4. ¿Cómo afecta la exclusión urbana los espacios armónicos de los espacios recreativos?


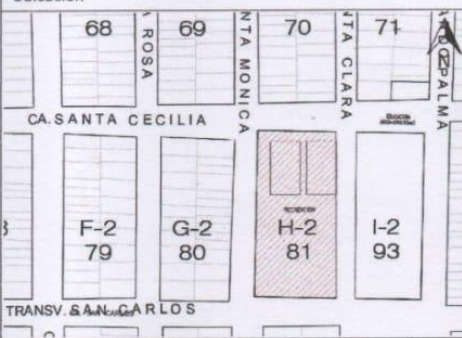




Pues muchas veces las características de la armonía en los espacios recreativos como la vegetación, las condiciones espaciales y la seguridad se ven afectados por los problemas que trae la exclusión urbana, como la contaminación ambiental, la delincuencia y la drogadicción, lo que impide que los usuarios usen estos espacios de manera adecuada.

Anexo 12: Fichas de observación


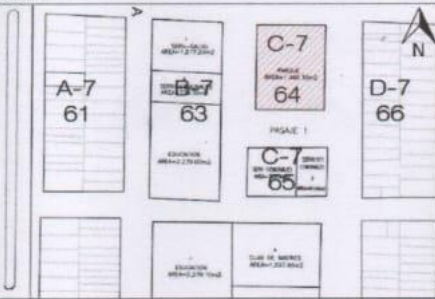







Ficha de observación 1 - Losa deportiva "Bosnia" (ER1)

UNIVERSIDAD CÉSAR VALLEJO		FACULTAD DE INGENIERÍA Y ARQUITECTURA ESCUELA PROFESIONAL DE ARQUITECTURA					
FICHA DE OBSERVACIÓN - VARIABLE: ESPACIOS RECREATIVOS							
Título de proyecto de investigación: "LA EXCLUSIÓN URBANA Y SU IMPACTO EN LOS ESPACIOS RECREATIVOS DEL AA. HH. SÁNCHEZ CERRO SULLANA - 2023"		Objetivo Específico: Identificar el impacto de la exclusión urbana en la infraestructura del AA. HH. Sánchez Cerro, Sullana - 2023.					
DIMENSIÓN: INFRAESTRUCTURA							
Ubicación		Nombre: Losa Deportiva "Bosnia"					
MOBILIARIO URBANO		FUNCIÓN					
¿Cuenta con mobiliario?	ELEMENTOS	MATERIAL	E. DE CONSERVACIÓN	ZONIFICACIÓN	DISTRIBUCIÓN		
SI () NO ()	N.º Bancas	Concreto	<input checked="" type="checkbox"/> Muy Bueno	Juegos Infantiles	<input checked="" type="checkbox"/> Muy Bueno		
Observación: <i>Los juegos infantiles están totalmente deteriorados y no pueden usarse</i>	N.º Basureros	Plástico	Bueno	Área de Asientos	Bueno		
	N.º Juegos infantiles	Madera	Regular	Área Verde	Regular		
	N.º Pérgola	Acero	<input checked="" type="checkbox"/> Malo	Área Deportiva	<input checked="" type="checkbox"/> Malo		
	N.º Luminarias	Aluminio	<input checked="" type="checkbox"/> Muy Malo	Servicio	Muy Malo		
ACCESIBILIDAD							
¿Cuenta con accesibilidad?	ELEMENTOS	MATERIAL	ESTADO DE CONSERVACIÓN				
SI () NO (<input checked="" type="checkbox"/>)	Rampas	Baldosa	Muy Bueno	Bueno	Regular	Malo	Muy Malo
Observación: <i>No hay rastro de accesibilidad alguna pese a tener juegos infantiles, hay un notorio abandono aquí!</i>	Escaleras	Concreto					
	Piso podo táctil						
	Vereda	Adoquín					


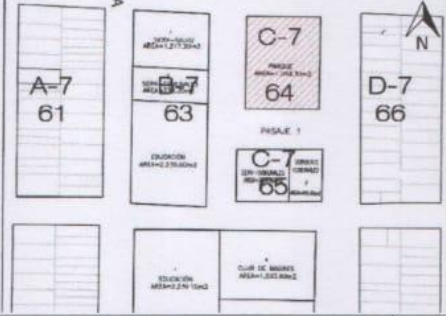







Ficha de observación 2 - Losa deportiva "Bosnia" (ER1)

 UNIVERSIDAD CÉSAR VALLEJO		FACULTAD DE INGENIERÍA Y ARQUITECTURA ESCUELA PROFESIONAL DE ARQUITECTURA FICHA DE OBSERVACIÓN - VARIABLE: ESPACIOS RECREATIVOS			
Título de proyecto de investigación: "LA EXCLUSIÓN URBANA Y SU IMPACTO EN LOS ESPACIOS RECREATIVOS DEL AA. HH. SÁNCHEZ CERRO SULLANA - 2023"					Objetivo Específico: Determinar la afectación de la exclusión urbana en los espacios armónicos del AA. HH. Sánchez Cerro Sullana - 2023.
DIMENSIÓN: ESPACIOS ARMÓNICOS					
Ubicación			Nombre: Losa Deportiva "Bosnia"		
					
SEGURIDAD			CONFORT ESPACIAL		
¿Cuenta con seguridad?		NIVEL	¿Cuenta con confort espacial?		ILUMINACIÓN
SI ()	NO (X)	Muy Bueno	Observación:		Muy Bueno
Observación: La presencia de gente de mal vivir aumenta el riesgo en cada visita.		Bueno	1. Cuenta con pocas luminarias.		Bueno
		Regular			Regular
		Malo			Malo
		Muy malo (X)	2. El día de la visita la acústica estaba regular, pero nos comunican los habitantes que los sábados y domingos ha con un ruido insuportable.		Muy malo (X)
			3. Llegan olores del canal un mes seguido.		Muy malo
					Muy malo
ÁREAS VERDES					
¿Cuenta con áreas verdes?		VEGETACIÓN	CONTAMINACIÓN	MANTENIMIENTO	
SI (X)	NO ()	Arboles	Solidos	Muy Bueno	Muy Bueno
Observación: Hay césped producto de las fuertes lluvias, pero está totalmente contaminado, hay distintos tipos.		Arbustos	Residuos orgánicos	Bueno	Bueno
		Césped	Sustancias químicas	Regular	Regular
		Flores		Malo	Malo
				Muy Malo	Muy Malo
					Muy Malo (X)
					

Ficha de observación 1 - Parque "Ramon Castilla" (ER2)

 UNIVERSIDAD CÉSAR VALLEJO		FACULTAD DE INGENIERÍA Y ARQUITECTURA ESCUELA PROFESIONAL DE ARQUITECTURA								
		FICHA DE OBSERVACIÓN – VARIABLE: ESPACIOS RECREATIVOS								
Título de proyecto de investigación: "LA EXCLUSIÓN URBANA Y SU IMPACTO EN LOS ESPACIOS RECREATIVOS DEL AA. HH. SÁNCHEZ CERRO SULLANA - 2023"				Objetivo Específico: Identificar el impacto de la exclusión urbana en la infraestructura del AA. HH. Sánchez Cerro, Sullana - 2023.						
DIMENSIÓN: INFRAESTRUCTURA										
Ubicación				Nombre: Parque "Ramon Castilla"						
										
MOBILIARIO URBANO				FUNCIÓN						
¿Cuenta con mobiliario?		ELEMENTOS		MATERIAL	E. DE CONSERVACIÓN	ZONIFICACIÓN	DISTRIBUCIÓN			
SI <input checked="" type="checkbox"/>	NO ()	N.º Bancas	<input checked="" type="checkbox"/>	Concreto	<input checked="" type="checkbox"/>	Muy Bueno	Juegos Infantiles	Muy Bueno		
Observación: <i>Hoy pocas bancas y están detenoradas</i>		N.º Basureros		Plástico		Bueno	Área de Asientos	<input checked="" type="checkbox"/>	Bueno	
		N.º Juegos infantiles		Madera		Regular	<input checked="" type="checkbox"/>	Área Verde	<input checked="" type="checkbox"/>	Regular
		N.º Pérgola		Acero	<input checked="" type="checkbox"/>	Malo		Área Deportiva		Malo
		N.º Luminarias	<input checked="" type="checkbox"/>	Aluminio		Muy Malo		Servicio		Muy Malo
						  				
ACCESIBILIDAD										
¿Cuenta con accesibilidad?		ELEMENTOS		MATERIAL	ESTADO DE CONSERVACIÓN					
SI <input checked="" type="checkbox"/>	NO ()	Rampas	<input checked="" type="checkbox"/>	Baldosa	<input checked="" type="checkbox"/>	Muy Bueno	Bueno	Regular	Malo	Muy Malo
Observación: <i>El poco mantenimiento y limpieza de estos obstaculiza el acceso.</i>		Escaleras		Concreto	<input checked="" type="checkbox"/>					
		Piso podo táctil								
		Vereda	<input checked="" type="checkbox"/>	Adoquín					<input checked="" type="checkbox"/>	
						  				

Ficha de observación 2 - Parque "Ramon Castilla" (ER2)

 UNIVERSIDAD CÉSAR VALLEJO		FACULTAD DE INGENIERÍA Y ARQUITECTURA ESCUELA PROFESIONAL DE ARQUITECTURA FICHA DE OBSERVACIÓN - VARIABLE: ESPACIOS RECREATIVOS			
Título de proyecto de investigación: "LA EXCLUSIÓN URBANA Y SU IMPACTO EN LOS ESPACIOS RECREATIVOS DEL AA. HH. SÁNCHEZ CERRO SULLANA - 2023"			Objetivo Específico: Determinar la afectación de la exclusión urbana en los espacios armónicos del AA. HH. Sánchez Cerro Sullana - 2023.		
DIMENSIÓN: ESPACIOS ARMÓNICOS					
Ubicación		Nombre: Parque "Ramon Castilla"			
					
SEGURIDAD			CONFORT ESPACIAL		
¿Cuenta con seguridad?		NIVEL	¿Cuenta con confort espacial?		ILUMINACIÓN
SI () NO (X)		Muy Bueno Bueno Regular Malo Muy malo	Observación: 1. Cuenta con pocas luminarias. 2. Los ensayos de estudiantes generan incomodidad de algunos usuarios. 3. De vez en cuando llegan globos del canal vía.		Muy Bueno Bueno Regular Malo Muy malo
Observación: Durante la visita no hubo registro alguno de seguridad, dicen los visitantes que antes había presencia policial.		X	X		X
					
ÁREAS VERDES					
¿Cuenta con áreas verdes?		VEGETACIÓN		CONTAMINACIÓN	
SI (X) NO ()		Arboles Arbustos Césped Flores		Sólidos Residuos orgánicos Sustancias químicas	
Observación: A causa de las lluvias hay un incremento de la vegetación.		X X X X		X X	
					

Anexo 13: Prueba piloto

Marca temporal	¿Crees que te satisface utilizar los espacios recreativos del AA, HH, Sánchez Cerro?	¿Consideras que la frecuencia y el tiempo que sueles pasar en los espacios recreativos del AA, HH, Sánchez Cerro en cada visita, es suficiente?	¿Crees que el mobiliario urbano actual de los espacios recreativos del AA, HH, Sánchez Cerro es adecuado y suficiente?	¿Crees que los espacios recreativos del AA, HH, Sánchez Cerro cumplen su función?	¿Consideras que son accesibles los espacios recreativos en el AA, HH, Sánchez Cerro?	¿Consideras que los usuarios de los espacios recreativos del AA, HH, Sánchez Cerro cuentan con seguridad cuando los usan?	¿Crees que una adecuada iluminación a los espacios recreativos del AA, HH, Sánchez Cerro disminuye la probabilidad de delitos cerca a estos?	¿Consideras que la calidad del aire es óptima para poder realizar actividades dentro de los espacios recreativos del AA, HH, Sánchez Cerro?	¿Crees que es adecuada la cantidad de áreas verdes que tienen los espacios recreativos del AA, HH, Sánchez Cerro?	¿Crees que la falta de acceso a servicios básicos en el AA, HH, Sánchez Cerro afecta la capacidad de las personas para participar en actividades de esparcimiento?	¿Consideras que el crecimiento poblacional en el AA, HH, Sánchez Cerro puede resultar en una escasez de espacios recreativos?	¿Crees que la falta de acceso a la educación impacta en el cuidado de los espacios recreativos del AA, HH, Sánchez Cerro?	¿Consideras que las personas con una calidad de vivienda deficiente hacen mal uso de la infraestructura recreativa (mobiliario urbano, función y accesibilidad)?	¿Consideras que la participación ciudadana podría influir de manera positiva en el mantenimiento de los espacios recreativos del AA, HH, Sánchez Cerro?	¿Crees que el desempleo es un factor determinante en el deterioro de los espacios recreativos del AA, HH, Sánchez Cerro?
Marca temporal	1	2	3	4	5	6	7	8	9	10	11	12	13	14	15
4/27/2023 22:05:11	2	2	1	2	2	2	3	2	1	2	2	1	4	1	5
4/27/2023 22:13:29	3	2	3	1	3	1	3	5	3	1	3	3	2	3	3
4/27/2023 22:13:45	2	3	1	2	4	2	1	5	4	3	4	3	2	4	4
4/27/2023 22:14:51	5	4	4	4	5	5	4	3	3	4	5	3	3	1	1
4/27/2023 22:34:30	4	4	4	1	1	1	1	4	4	2	2	4	4	3	3
4/27/2023 22:36:10	4	3	4	4	3	4	5	4	4	4	3	5	5	4	3
4/27/2023 23:00:46	4	2	3	2	4	4	2	1	3	2	4	3	1	2	4
4/27/2023 23:34:41	5	4	4	5	2	5	4	3	5	4	2	4	3	3	2
4/28/2023 0:40:06	2	2	2	2	2	1	2	5	2	2	2	5	4	4	2
4/28/2023 12:29:46	3	2	2	1	1	1	1	4	5	1	1	4	2	5	2
4/28/2023 12:39:27	3	3	3	3	3	3	3	3	3	3	1	2	2	1	3
4/28/2023 13:00:25	5	2	1	1	1	1	1	3	3	2	3	3	1	3	4
4/28/2023 14:20:18	1	1	1	1	1	1	1	1	1	1	1	4	2	4	5
4/28/2023 14:20:37	1	2	2	1	2	2	2	1	3	1	3	5	1	2	1
4/28/2023 19:24:19	2	2	2	2	2	2	1	5	2	2	4	1	1	2	3
4/28/2023 19:24:53	3	3	3	3	3	3	2	5	3	3	5	3	3	1	4
4/28/2023 21:23:35	1	1	1	1	1	1	1	1	1	1	2	4	3	3	2
4/27/2023 23:00:46	4	2	3	2	4	4	2	1	3	2	1	2	3	4	2
4/28/2023 23:40:06	2	2	2	2	2	1	2	5	2	2	2	2	4	5	1
4/28/2023 23:43:19	2	2	2	2	2	2	1	5	2	2	2	1	5	2	2

Resumen de procesamiento de casos

Casos	Válido	N	%
		20	100,0
	Excluido ^a	0	,0
	Total	20	100,0

a. La eliminación por lista se basa en todas las variables del procedimiento.

Estadísticas de fiabilidad

Alfa de Cronbach	N de elementos
,782	15

Anexo 14: Base de datos de las variables exclusión urbana y espacios recreativos

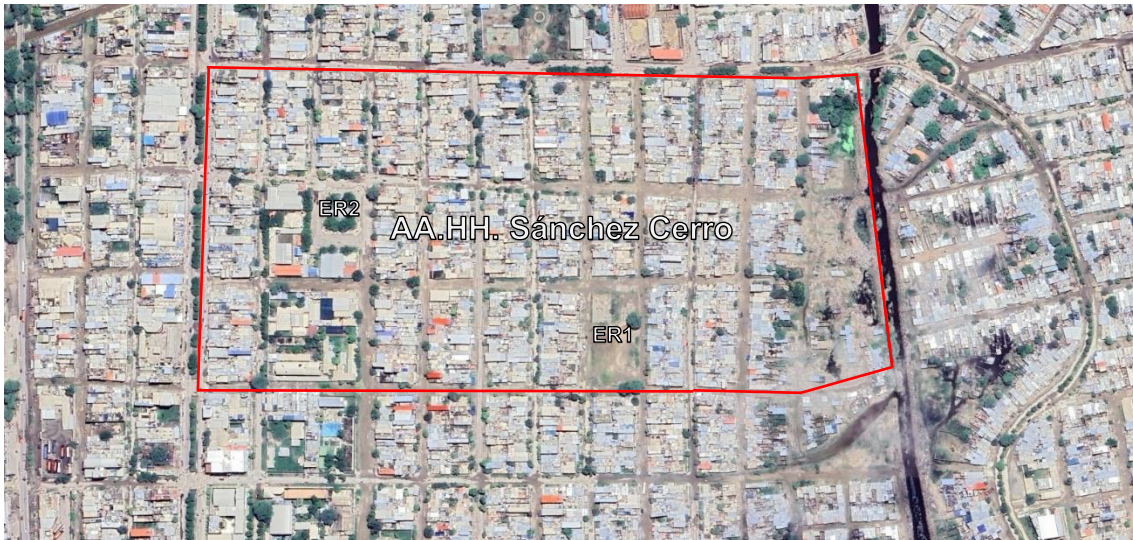
ENCUESTADOS	EXCLUSION URBANA						ESPACIOS RECREATIVOS								
	ITEM 1	ITEM 2	ITEM 3	ITEM 4	ITEM 5	ITEM 6	ITEM 1	ITEM 2	ITEM 3	ITEM 4	ITEM 5	ITEM 6	ITEM 7	ITEM 8	ITEM 9
1	5	4	5	5	5	4	2	5	2	3	3	2	4	3	2
2	3	4	5	4	2	3	4	2	5	4	2	3	5	5	3
3	4	5	4	5	5	4	4	4	3	2	2	2	4	4	2
4	3	4	5	3	2	2	5	4	2	3	2	2	5	2	5
5	4	4	5	4	5	4	4	4	5	4	3	4	5	5	4
6	3	4	5	4	5	4	4	4	5	4	5	4	3	4	3
7	2	3	3	5	3	2	2	2	3	3	3	2	5	4	2
8	3	1	4	5	5	4	2	2	2	3	3	4	3	2	4
9	3	3	4	5	5	4	3	3	3	3	3	4	4	3	2
10	5	4	4	2	2	1	4	4	3	2	2	1	4	3	2
11	4	4	2	2	5	4	1	4	2	2	2	1	2	2	2
12	1	4	4	5	5	4	3	3	4	5	2	4	5	2	2
13	2	4	3	5	3	1	4	4	3	2	3	1	5	5	3
14	3	3	4	3	2	3	3	3	2	3	2	3	4	3	2
15	4	5	4	5	5	3	2	2	3	3	5	3	3	5	3
16	5	4	3	3	3	2	3	3	3	3	3	2	3	2	5
17	4	4	3	5	5	3	4	4	3	3	4	3	5	5	3
18	3	4	4	4	2	4	2	5	4	4	2	1	5	4	4
19	4	4	4	4	3	4	2	2	4	4	3	1	5	4	4
20	4	4	1	1	1	1	2	1	1	1	1	1	1	1	1
21	3	4	5	4	5	3	4	4	5	4	3	3	3	2	2
22	4	1	4	5	5	3	3	3	3	4	3	3	5	5	3
23	3	2	4	2	4	4	2	4	3	2	3	4	4	3	4
24	4	3	4	5	4	1	2	1	3	2	4	1	5	3	2

25	4	2	4	3	2	1	4	4	3	3	2	1	4	3	2
26	5	1	3	5	3	2	2	2	3	4	3	2	5	5	2
27	2	4	2	4	4	5	2	3	2	4	4	1	1	3	5
28	4	4	4	1	4	1	1	1	3	1	1	1	5	4	1
29	5	4	4	3	5	2	2	3	4	3	3	2	5	3	2
30	5	4	4	3	5	3	3	3	4	3	2	3	2	2	3
31	4	2	4	5	3	4	2	2	3	4	3	4	5	5	3
32	4	2	4	5	4	1	2	2	2	4	4	1	4	4	1
33	3	4	3	5	4	3	2	4	3	3	4	3	4	3	2
34	2	4	2	3	4	3	2	3	2	3	4	3	2	3	2
35	4	3	2	2	2	4	2	2	2	2	2	4	4	4	2
36	4	2	3	5	4	3	2	2	3	3	4	3	4	3	2
37	4	1	4	3	5	3	2	3	3	3	4	3	5	3	2
38	4	4	1	1	1	2	5	1	1	1	1	2	5	4	1
39	4	4	3	5	5	4	2	3	3	5	3	1	5	4	1
40	4	4	3	3	5	3	2	2	3	3	3	4	2	4	2
41	4	4	3	4	3	4	4	4	3	4	3	4	5	5	3
42	4	5	3	2	3	5	4	3	3	2	3	4	3	2	5
43	3	5	1	1	4	1	2	1	1	1	4	1	5	4	1
44	1	5	2	1	1	1	2	2	2	1	1	1	2	4	4
45	4	3	4	3	3	1	5	2	4	3	3	1	5	4	3
46	4	1	3	3	5	3	4	2	3	3	2	3	2	4	2
47	3	1	2	2	3	3	2	2	2	2	3	3	5	4	5
48	4	4	3	2	2	1	4	4	3	2	2	1	5	2	4
49	4	4	4	3	2	4	4	2	2	3	2	4	5	4	1
50	4	4	2	2	2	4	5	2	2	2	2	5	5	4	1
51	5	4	4	3	2	2	4	2	2	3	2	2	5	4	2

52	4	4	4	5	1	2	5	4	2	2	1	2	5	4	2
53	2	3	5	4	3	4	2	2	3	4	3	4	5	5	3
54	3	1	4	3	2	2	4	2	3	3	2	2	5	5	2
55	4	3	5	4	3	2	5	2	2	4	3	2	5	4	2
56	4	5	4	1	1	1	5	2	1	1	1	1	2	2	2
57	3	5	2	2	4	2	4	3	2	2	4	2	2	4	2
58	3	5	4	3	2	5	2	4	2	3	2	2	3	2	2
59	4	2	1	5	2	5	3	2	1	2	2	2	2	4	2
60	5	2	4	3	4	2	4	4	2	3	4	2	4	4	4
61	3	2	4	3	4	4	4	2	2	3	4	2	4	4	2
62	3	4	2	5	2	4	4	4	2	3	2	2	4	3	4
63	3	4	4	5	5	2	4	4	5	2	4	2	4	4	3
64	4	1	5	2	5	3	2	2	2	2	2	3	5	2	2
65	1	4	4	5	5	2	4	4	2	2	2	2	3	5	5
66	2	4	5	3	2	2	4	2	2	3	2	2	5	5	4
67	3	4	5	5	4	1	2	2	2	2	4	1	3	2	2
68	4	4	2	2	2	2	4	2	2	2	2	2	4	4	2
69	5	4	4	4	5	4	2	2	2	4	2	1	3	5	2
70	2	2	5	2	5	1	1	4	3	2	3	1	4	3	3
71	1	3	5	4	3	2	3	3	2	4	3	2	4	2	2

Anexo 15: Ubicación y localización.

Localización de la Losa deportiva “Bosnia” (ER1) y el Parque “Ramón Castilla” (ER2)



Fuente: Google Earth

Ubicación de la Losa deportiva “Bosnia” (ER1)



Fuente: Google Earth

Ubicación del Parque “Ramón Castilla” (ER2)



Fuente: Google Earth