



UNIVERSIDAD CÉSAR VALLEJO

FACULTAD DE INGENIERÍA Y ARQUITECTURA

ESCUELA PROFESIONAL ARQUITECTURA

Historia del crecimiento urbano en la ciudad de Nuevo Chimbote,
(1994-2022)

TESIS PARA OBTENER EL TÍTULO PROFESIONAL DE:

Arquitecto

AUTORES:

Castro Silva, Roogger Anderson (orcid.org/0000-0003-4978-2691)

Epifania Jacinto, Medalit Soledad (orcid.org/0000-0002-6755-8805)

ASESOR:

Arq, Valdivia Loro, Arturo (orcid.org/0000-0002-0676-0102)

LÍNEA DE INVESTIGACIÓN:

Historia y Conservación

LÍNEA DE RESPONSABILIDAD SOCIAL UNIVERSITARIA:

Fortalecimiento de la democracia, liderazgo y ciudadanía

CHIMBOTE - PERÚ

2023

Dedicatoria

Doy gracias Dios por haberme otorgado a una familia que siempre estuvo apoyándome y dándome ejemplo de superación, humildad y sacrificio, es por ello, que le dedico mi tesis a toda mi familia.

Agradecimiento

El presente trabajo de investigación, agradezco principalmente a Dios por sus bendiciones, permitiendo llegar a concluir mi tesis, además, a mi familia y al arquitecto Arturo Valdivia Loro por sus consejos, su tiempo y esfuerzo, ya que al aplicar sus consejos el desarrollo de la investigación llego a concluir con éxito.

ÍNDICE DE CONTENIDOS

Carátula	
Dedicatoria.....	ii
Agradecimiento.....	iii
Índice de contenidos.....	iv
Índice de figuras.....	v
Índice de tablas.....	vii
Resumen.....	viii
Abstract.....	ix
I.INTRODUCCIÓN.....	1
1.1 Realidad Problemática:	1
1.2 Justificación:.....	3
II.MARCO TEÓRICO	3
2.1 Antecedente:	3
2.2 Bases teóricas:.....	8
III. METODOLOGÍA	10
3.1. Tipo y diseño de investigación:.....	10
3.1.1 Tipo de investigación	10
3.1.2. Diseño de investigación.	10
3.2. Variable y operacionalización:.....	10
3.3. Población, muestra y muestreo:	11
3.4. Técnicas e instrumentos de recolección de datos:.....	14
3.5. Procedimiento	15
3.6. Métodos de análisis de datos	16
3.7. Aspectos éticos.	21
IV.Cronograma de ejecución.....	23
V. RESULTADOS Y DISCUSIÓN:	25
5.1 RESULTADOS.....	25
5.1.1 Aplicación de los instrumentos:.....	25
5.1.2 Resultados:.....	26
5.1.3 Resultados generales:	30
5.2 DISCUSIÓN	32
VI. CONCLUSIÓN.....	40
VII. RECOMENDACIONES.....	42
REFERENCIAS	44
ANEXOS.....	46

ÍNDICE DE FIGURAS

FIGURA 1: Los asentamientos de los primeros pobladores en la zona de Buenos Aires (1958).	2
FIGURA 2: 1970 fue el año donde ocurrió el sismo y a la vez el punto de quiebre por lo que comenzó el crecimiento urbano acelerado y en el año 1994 se consolidó como distrito mediante la ley N° 26318.	2
FIGURA 3: En el año 2022, la ciudad de Nuevo Chimbote cuenta con una población de más de 200 500 habitantes donde en la cual se sigue expandiendo por la parte sur.	2
FIGURA 4: Historia del imperio Alemania.	4
FIGURA 5: Historia del imperio de Moscú.	5
FIGURA 6: La historiografía literaria de Francia.	6
FIGURA 7: La construcción en la historia urbana.	7
FIGURA 8: Mapa mental de la Historia Urbana.	9
FIGURA 9: Plano de la Ciudad de Nuevo Chimbote.	17
FIGURA 10: Distrito de Nuevo Chimbote.	18
FIGURA 11: Plano del año 1975 del Distrito de Nuevo Chimbote.	18
FIGURA 12: Plano del año 1998.	19
FIGURA 13: Plano del año 2011.	19
FIGURA 14: Plano del año 2022.	19
FIGURA 15: Distrito de Nuevo Chimbote.	19
FIGURA 16: Distrito de Nuevo Chimbote.	19
FIGURA 17: Distrito de Nuevo Chimbote.	20
FIGURA 18: Distrito de Nuevo Chimbote.	20
FIGURA 19: Distrito de Nuevo Chimbote.	20
FIGURA 20: Distrito de Nuevo Chimbote.	20
FIGURA 21: Grafico histórico de Nuevo Chimbote.	20
FIGURA 22: Modelo de consentimiento informado para una investigación.	22
FIGURA 23: Sector 8-Villa María.	25
FIGURA 24: Sector 9 - San Luis.	25
FIGURA 25: Sector 10 - Casco urbano.	26
FIGURA 26: Árbol de palabras de las entrevistas del sector 8,9 y 10 de Nuevo Chimbote.	25
FIGURA 27: Árbol de palabras de las entrevistas del sector 8,9 y 10 de Nuevo Chimbote.	27
FIGURA 28: Árbol de palabras de las entrevistas del sector 8,9 y 10 de Nuevo Chimbote.	28
FIGURA 29: Árbol de palabras de las entrevistas del sector 8,9 y 10 de Nuevo Chimbote.	29
FIGURA 30: Árbol de palabras de las entrevistas del sector 8,9 y 10 de Nuevo Chimbote.	30
FIGURA 31: línea de tiempo de los resultados de las entrevistas del sector 8,9 y 10 del distrito de Nuevo Chimbote.	30

FIGURA 32: Origen del Distrito de Nuevo Chimbote.....	32
FIGURA 33: Terremoto del 70, Distrito de Nuevo Chimbote.....	33
FIGURA 34: Terremoto del 70, Distrito de Nuevo Chimbote.....	34
FIGURA 35: Ascenso.....	35
FIGURA 36: Discusión final.....	37

ÍNDICE DE TABLAS

Tabla 1: Cuadro de variables.....	10
Tabla 2: Cuadro de los Ítems según variables.	11
Tabla 3: Tabla de datos del censo (2017) del Distrito de Nuevo Chimbote.....	12
Tabla 4: Paso 2: Encuestados.....	13
Tabla 5: Ficha de entrevista.	17
Tabla 6: Ficha de observación.....	18
Tabla 7: Procedimiento general de la invitación.	23

RESUMEN

En el presente trabajo de investigación se estudiará. "La historia del crecimiento urbano de la ciudad de Nuevo Chimbote", donde conoceremos principalmente su origen de esta nueva ciudad en Ancash, además, cabe mencionar que, el estudio que se realizó, es de suma importancia, dado que la historia del crecimiento urbano es indispensable para toda ciudad, por lo que se tendrá en cuenta, los diferentes tipos de acontecimientos y momentos que se van generando desde su consolidación hasta la actualidad, ya sea altos y bajos, evidenciándose estos sucesos, en base a entrevistas narradas por los mismo pobladores de la ciudad del distrito de Nuevo Chimbote y evidenciándose también en base a fotografías del libro, "Ancash, un viaje por la historia", es así como se va demostrando el desarrollo por etapas de la ciudad de Nuevo Chimbote.

Palabra clave: Historia urbana, acontecimientos, evolución, crecimiento urbano, descendente y ascendente.

ABSTRACT

In this research work will be studied. "The history of urban growth of the city of Nuevo Chimbote", where we will mainly learn about the origin of this new city in Ancash, in addition, it is worth mentioning that the study that was carried out is of the utmost importance, since the history of urban growth It is essential for every city, so it will be taken into account, the different types of events and moments that will be generated from its consolidation to the present, either ups and downs, evidencing these events, based on interviews narrated by the same residents of the city of the district of Nuevo Chimbote and also evidencing based on photographs from the book, "Ancash, a journey through history", is how the development of the city of Nuevo Chimbote is demonstrated in stages.

Keyword: Urban history, events, evolution, urban growth, descending and ascending.

I.INTRODUCCIÓN

1.1 Realidad Problemática:

La historia del crecimiento urbano es un interés indispensable para toda ciudad, por lo que se tendrá en cuenta los diferentes tipos de acontecimientos y momentos, ya sea altos y bajos que se van dando durante etapas de la historia según el filósofo Hegel (1830). Si bien es cierto la historia urbanística de Nuevo Chimbote no es antigua, así mismo, la historicidad dará a conocer los acontecimientos anuales y sobre todo lo que la descripción de la ciudad contemporánea a comparación a otras ciudades antigua o medieval según narra Mejía (1999), por otro lado, podremos conocer sus grandes necesidades sociales, políticas y económicas. Cabe mencionar que en Nuevo Chimbote no existen estudios en la cual se conozca su desarrollo urbanístico que viene hacer: su época de consolidación (crítico histórico) y su cultura en la que se ha desarrollado (criterio antropológico).

Por ello, existen tres tipos de modelos de desarrollo urbano, como la ciudad compacta, ciudad dispersa y los sistemas policéntricos, Alarcón (2020), Indica, tan solo dos modelos de ciudades que son: la compacta y dispersa, la cual desarrolla una comparación, sacando sus características principales, en donde se recopilan sus primeras fases para un análisis comparativo, entre otras. Así mismo teniendo estos aspectos, la ciudad de nuevo Chimbote se caracteriza por ser una ciudad dispersa porque tiene características tales como, la cantidad de porcentaje de su población que se viene expandiendo a través de su historia en zonas rurales, por lo que ahora es llamado invasiones, además su zonificación no sostiene un orden lógico para la sociedad perjudicando las actividades sociales, políticas y culturales.

Finalmente, como toda historia de una ciudad tiene acontecimientos en la cual, la historia del crecimiento urbano son etapas que se va desarrollando durante los años, al grado de desorden y contaminación, son problema frecuente desde la consolidación de los primeros asentamientos de la ciudad de Nuevo Chimbote. Como bien narran los mismos pobladores de la ciudad de Nuevo Chimbote, según menciona Mojarro (2021). Dando a conocer sus reclamos en la cual se encuentran en una lucha constante hasta la actualidad ya que, a comparación de Chimbote,

Nuevo Chimbote es considerada una ciudad limpia y ordenada, sin embargo, si se analiza detenidamente se podrá notar su desorden urbano que se está expandiendo hacia el sur.

Etapas de la historia del crecimiento urbano de Nuevo Chimbote

FIGURA 1: Los asentamientos de los primeros pobladores en la zona de Buenos Aires (1958).



Fuente: Elaboración propia

FIGURA 2: 1970 fue el año donde ocurrió el sismo y a la vez el punto de quiebre por lo que comenzó el crecimiento urbano acelerado y en el año 1994 se consolidó como distrito mediante la ley N° 26318.



Fuente: Elaboración propia

FIGURA 3: En el año 2022, la ciudad de Nuevo Chimbote cuenta con una población de más de 200 500 habitantes donde en la cual se sigue expandiendo por la parte sur.



Fuente: Elaboración propia

La siguiente interrogante sería: ¿Cómo sería la historiografía del crecimiento urbano en el distrito de Nuevo Chimbote, del año 1994 - 2022?

1.2 Justificación:

A partir de la investigación conoceremos sobre la historiografía urbana, por lo que a través de ella se podrá identificar los diversos patrones de ordenamiento territorial que se planteó en la ciudad de Nuevo Chimbote en la cual cuenta con una distancia de 389.7 km², así mismo sostiene una densidad de 408 hab. por m², lo cual es considera de densidad baja, por ende se identificará la problemática urbana que se encuentra en los extremos de la ciudad en la parte sureña, donde se puede apreciar un crecimiento urbano totalmente desordenado, en la cual no se está teniendo en cuenta las áreas verdes y la zona monumentales que marca el PDU, esto viene sucediendo a raíz de la incrementación de la población acelerada, ya que por obtener un predio, invadían sin un ordenamiento territorial supervisado, por parte de la municipalidad del distrito, cabe mencionar que su incrementación población fue creciendo, empezando en el año 1945 en la cual tuvo un cantidad de 4000 habitantes, mientras que en el año 1970 tuvo una cantidad de 170.000 habitantes y finalmente en el año 2000 tiene aproximadamente 82 526 habitantes, según Library, (2022, p. 2).

II.MARCO TEÓRICO

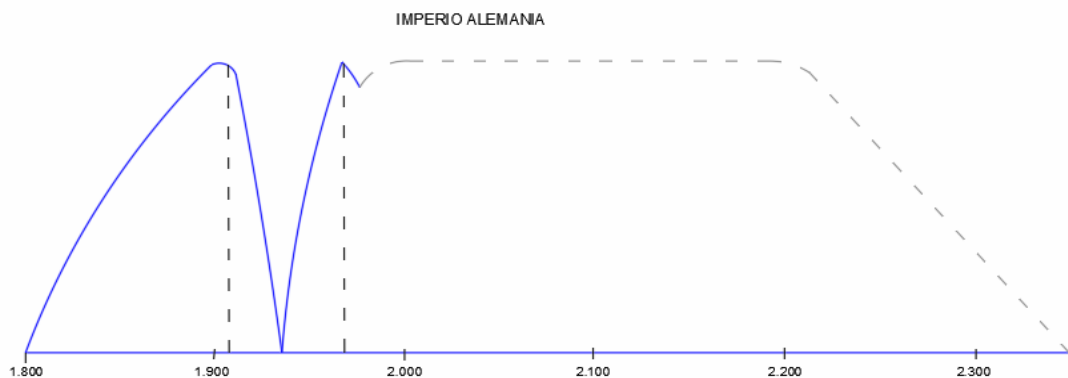
2.1 Antecedente:

La historia del crecimiento urbano, es un registro de diferentes tipos de acciones, hechas por el ser humano para lograr entender y conocer realmente el origen mediante análisis de fuentes, de esta manera involucramos el análisis, realizado en hechos como el proceso histórico objetivo y el proceso del pensamiento a raíz de la conciencia crítica del historiador.

Por ello y en especial Hegel (1830), este autor es el más impenetrable de toda la historia, ya que da a conocer cómo es que se desarrolla la historia, en la cual él lo divide en tres partes que son: La lógica, la filosofía de la naturaleza y la filosofía del

espíritu, mediante estas tres partes es como Hegel analiza la historia. A su vez, este filósofo mediante ejemplos da conocer como es la evolución o el desarrollo urbano, para empezar menciona a un bebe como la calma, es decir, una zona tranquila, sin problemas donde no existe ningún asentamiento humano y esa es la etapa uno, luego viene la etapa dos, donde ya existen ciertos problema, en otras palabras, a raíz de desastres naturales se viene a consolidar una nueva ciudad en un suelo apto para habitar, finalmente en la tercera etapa, viene la superación y esta ciudad que empezó de cero, comienza a crecer poblacionalmente y a la vez expandirse dividiéndose en zonas, como: zonas turísticas, comerciales, recreación, agrícolas e industriales. Fortaleciéndose de gran manera conforme pasan los años y como toda ciudad ya establecida se ve cómo se va desarrollando.

FIGURA 4:Historia del imperio Alemania.

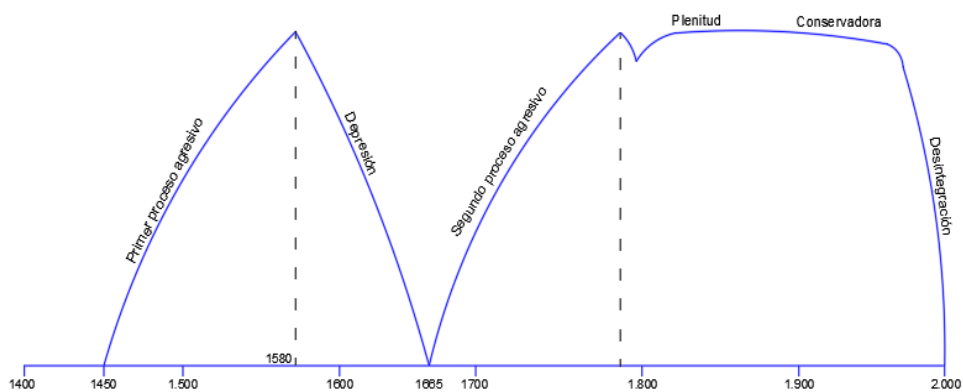


Fuente: Matemática de la Historia (Google).

El siguiente autor Deulofeu (1967), tiene como ideología la relación entre la matemática y la historia, su teoría aceptada hasta la actualidad, está basada en que toda ciudad pasa por etapas, en la cual, la civilización está dividida en tres ciclos. A su vez, estas etapas pasan por dos fases, en donde la primera es el fraccionamiento territorial tiene una duración de 650 años, mientras que la segunda fase es la unificación política y tiene una duración de 1.050 años, mediante este proceso los pueblos, pasan por fases evolutivas donde se ve sus inicios, su

desarrollo, su desenvolvimiento en los diferentes tipos de decaimiento que se van generando con el tiempo, golpeando fuertemente la económica y la demográfica, finalmente, llega la superación de esta decadencia, fortaleciéndose nuevamente la ciudad, hasta llegar al final del ciclo y retomar nuevamente la posición que tuvo en sus comienzos.

FIGURA 5:Historia del imperio de Moscú.

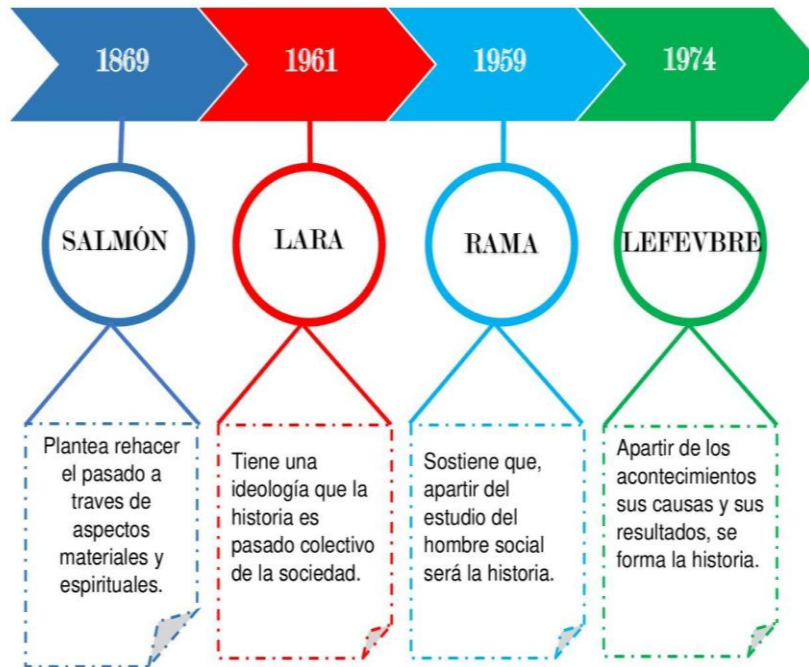


Fuente: Matemática de la Historia (Google).

Asimismo, Contreras y Rubio (2004) Con respecto a los historiadores, mantienen distintos criterios ante un pensamiento crítico para entender el orden lógico del desarrollo en diversas etapas de la historia, tomando parte los marxistas ya que según ellos la historia se viene dando por las tensiones de las clases sociales, dándonos a comprender que se basaban al estudio del desarrollo de las sociedades a través de la historia, así mismo están los idealistas, ellos tienen un pensamiento que, las cosas no pueden existir sin que haya una mente, por ello analizan al objeto (persona) destacado en el pasado, desde ese punto parte comenzarán a conocer las etapas de la historia, por ende. Haller (2017) tiene una similitud al criterio de los idealistas porque sostiene el estudio de la problemática urbanas en las personas ya sea física, demográfico y sociocultural, en cual tuvo ciertos impactos en las personas aledañas sobre todo las personas que se encontraban entre la ciudad y el campo, en la cual tuvo un impacto negativo para ellos, ya que su expansión no ayudaba a tener un mejor crecimiento urbano en la historia, por el hecho de las malas costumbres o hábitos que se desarrollan en diferentes ambientes sociales

que realizaban los mismos ciudadanos, para esto sería correcto plantear métodos que ayuden a mejorar la historia de la ciudad, desde el presente hacia un futuro.

FIGURA 6: La historiografía literaria de Francia.



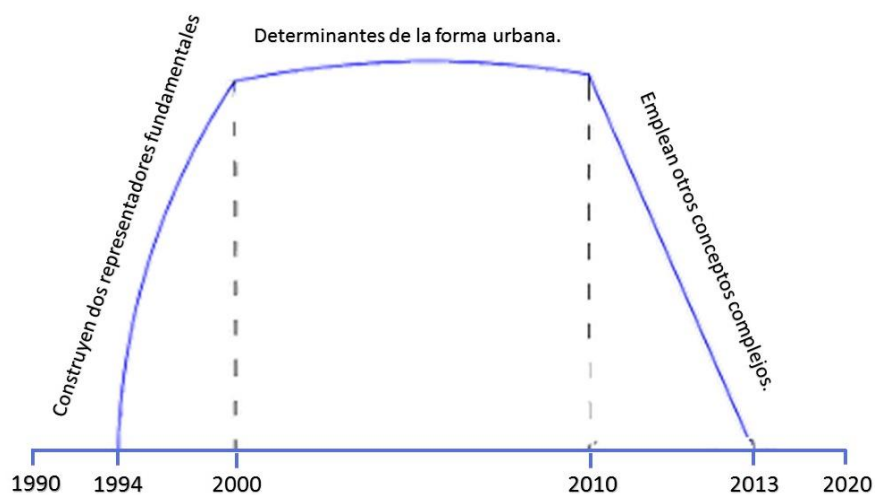
Fuente: Historia del pensamiento histórico moderno (Google).

Por otra parte, Landa (2020) tiene una opinión diferente acerca de la historia, ya que aclara brevemente acerca de los procesos mediante conceptos y fundamentos, que son claves para tener un mejor crecimiento y criterios más concretos acerca de la historiografía urbana, que estarían dando entre los siglos XIX hasta XXI, por ello, existe el conocimiento histórico donde abarcará mayormente el desarrollo cognitivo mediante el cual es investigado el objeto de estudio de la ciencia histórica, además están los conceptos ordinarios, lo que significa que son módulos repetitivos de época tras épocas siguiendo el mismo patrón ante el crecimiento urbano de la historia. No obstante, a comparación del artículo anterior, Almandoz (2009) su hipótesis consiste, en abarcar otros modelos o conceptos para que pueda retribuir durante el desarrollo de la historia, teniendo una nueva propuesta de una historia urbana nueva, partiendo desde la actualidad hacia un futuro, manteniendo un análisis de la economía, la infraestructura, la calidad de vida y los sujetos comunes,

donde será el inicio de un verdadero esfuerzo de gran narrativa y equilibrio en las dimensiones.

Hay que destacar que a diferencia de los dos artículos anteriores el autor Villanueva (2021) menciona en su tesis de maestría, otra perspectiva diferente acerca de los distintos acontecimientos que se va dando durante la historia, donde en la cual una de las herramientas para el análisis, es la tecnología mediante ello puede analizar las características y tendencias del crecimiento de una ciudad, donde se puede ver sus diferentes tipos de aspectos que se va presentando de época tras época, para cuantificar de qué manera se ha ido desarrollando el crecimiento urbano de las ciudades.

FIGURA 7:La construcción en la historia urbana.



Fuente: Elaboración Propia.

Todo lo contrario, habla el autor Sánchez (2018) en donde a través de su tesis tiene un método totalmente diferente para conocer y estudiar el crecimiento urbano de la ciudad, por lo que lo estudia a través de planos antiguos y mediante ello conocer la transformación de los diferentes equipamientos urbanos que tuvo la ciudad a través de los años, así mismo se conocerá las versiones de los mapas, desde su fundación hasta la actualidad.

2.2 Bases teóricas:

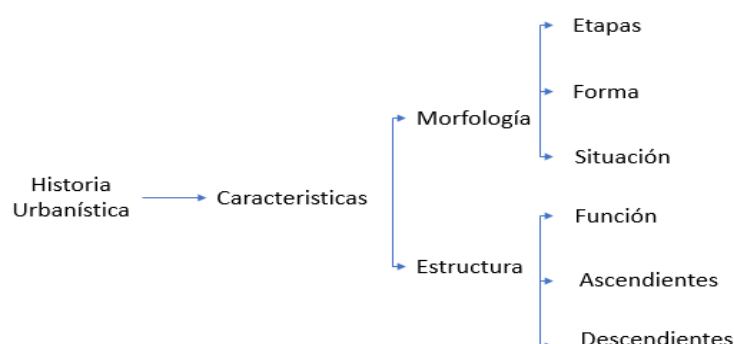
El siguiente punto es sobre la historia urbana de Foucault (1976), Sugiere que el genealogista oiga la historia y ponga fin para siempre, dado que detrás de cada historia existe algo totalmente distinto, como: un secreto que carece de esencia propia o que la esencia fue hecha pieza por pieza con figuras totalmente extrañas. Por eso el historiador, Michel Foucault, menciona dimensiones genealógicas que son: La procedencia, que es descubrir las diferentes marcas sutiles, singulares y sub individuales de la historia que quiere decir, que esta dimensión busca más explorar y buscar la evolución de los acontecimientos. Mientras que la emergencia se centra en la confrontación de estos acontecimientos, es decir se encarga de estudiar las distintas denominaciones. Por eso existe una similitud con el autor Sánchez, F. (2005). por lo que ambos autores se basan mayormente al estudio de las personas teniendo el pensamiento que desde las personas comienza el origen de la historia, por ende Sánchez, Llama a la historia CLÍO, la cual significaba “LA MAESTRA DE LA VIDA”, asimismo menciona la características de la historia como proceso historiográfico, en la cual, está basada en dos concepciones filosóficas que son: La implícita, que se refiere a la realidad que existe fuera e independientemente de cualquier espíritu conocedor, mientras que la explícita, expresa el pensamiento relativo a la realidad. Además divide en tres partes las características de la historia que son: La científica, que está basada en hacer preguntas, mientras que la Humanista se basa en hacerse auto preguntas acerca de cosas realizadas en el pasado y finalmente, la racional, que se caracteriza porque cada respuesta para las preguntas son con fundamentos ya sea por testimonios u otro, Así mismo, dice que el conocimiento histórico está caracterizada por sus acontecimientos, a su vez considera que la historia es el intento de una comprensión es decir es un conocimiento que supera la narración, por ello el conocimiento histórico explica los diferentes tipos de acontecimiento que se va dando durante los años. No obstante, menciona sobre la crítica interna, que quiere decir el análisis o fuentes externas mientras que la externa, busca investigar las circunstancias en la que se produjo dicho documento, mediante ambas críticas para Sánchez se consigue un pensamiento científico para la historia. Por otro lado cabe recalcar los métodos genealógicos de Foucault en la cual se divide en la búsqueda del origen, es decir,

la identidad propia de cada cosa, ya que la genealogía rechaza que detrás de un origen existe un creador, sino que el origen de cada cosa es extraña, es decir que está alejada de un creador y que debemos descubrir e investigar los acontecimientos históricos, ya que es una forma de hacer la historia, por ello cabe mencionar que la genealogía es totalmente distinta al origen ya que estudia los sucesos pieza por pieza. Otro método utilizado es el cuerpo, por lo que Foucault lo considera como el lugar de disociación del yo, es decir la separación de dos o más cosas totalmente distintas, en base a ello se puede entender mejor la similitud entre la historia y el cuerpo dando un acontecimiento totalmente diferente, puesto que la historia contempla luchas, debilidades y errores, así mismo para la genealogía es importante considerar la materialidad que se viene a dar a partir del cuerpo.

Por otra parte Foucault en la historia genealógica del racismo, expresa los diferentes acontecimientos tales como: el enfrentamiento entre pueblos, las contradicciones entre políticas, las violencias entre naciones y los conflictos, por lo cual, es el principio que va tomando la historia de una ciudad, de este modo el autor mantiene otra ideología distinta donde la cual, va tomando otros criterio de análisis no sólo a través del estudio de la historiografía que también es un método para tener conocimiento acerca del origen de la historia, sino abarcar a través de un estudio del entorno como es el comportamiento de las sociedades, ahí es donde toma el punto de partida para tener los acontecimientos y momentos más claros ya sea a través de planos, fotografías o testimonios.

Por último, en base a los diferentes tipos de criterios de los filósofos, estudiosos y autores, usaremos como instrumento el método del filósofo de Alexandre Deulofeu, en vista que este filósofo de la historia utilizó un método gráfico, donde se vio reflejado los ascensos, descensos y plenitud de las ciudades, en la cual lo divide en tres etapas, mediante este método Alexandre Deulofeu, permite predecir hechos cruciales de la historia, cabe mencionar que hasta el momento no ha fallado

FIGURA 8: Mapa mental de la Historia Urbana.



III. METODOLOGÍA

3.1. Tipo y diseño de investigación:

3.1.1 Tipo de investigación

La investigación que se está desarrollando es de manera exploratoria, por lo que vamos a indagar acerca de la historia del crecimiento urbano de Nuevo Chimbote, lo cual, no es un tema muy conocido en la realidad y además debemos tener en cuenta que la investigación se necesita de una mayor profundidad de estudio. Hernández Sampieri et al, (2014).

3.1.2. Diseño de investigación.

El diseño de la presente investigación es no experimental, Hernández y Mendoza (2018), por lo que menciona que este tipo de diseño se divide en transversal y longitudinal y dentro de ella se podrá conocer sus características, tipos o propósito, ya que esta medida la recolección de datos en un único momento, los cambios a través del tiempo y contará con tipos exploratorio y diseño de análisis evolutivo.

Diseño descriptivo simple



Donde: M: Muestra O: Observación de la muestra.

3.2. Variable y operacionalización:

Tabla 1: Cuadro de variables

Variable	Descripción
Variable dependiente:	Historia Urbana
Variable independiente:	Crecimiento urbano

Fuente: Elaboración propia

La presente investigación se basó en la relación que se halla entre la variable dependiente (Crecimiento Urbano) y la variable independiente (Historia Urbana). La variable dependiente, según su comportamiento, se define como el cambio que el investigador quiera conocer acerca de una investigación, en cambio la variable independiente, que como se mencionó, dependerá de lo que quiera dar a conocer que provoca su cambio. Hernández y Mendoza (2018).

-Matriz, indicadores y variables

Tabla 2: Cuadro de los Ítems según variables.

CATEGORÍA	VARIABLES	Definición Conceptual	I1	I2
HISTORIA	HISTORIA URBANA	C1	Etapas	Acontecimiento
				Desarrollo
				Evolución (planos)
	CRENECIMITO URBANO	C2	Análisis genealógico	Ascendente
				Descendente

Fuente: Elaboración propia.

3.3. Población, muestra y muestreo:

Población:

Según Ñaupas et al. (2018) menciona que la población es elemento de investigación con características similares, estos elementos pueden ser recursos humanos, asuntos, conjuntos o hechos. Así mismo para la realización de los resultados se consideró el censo (2017) de la población del distrito de Nuevo Chimbote considerando las edades específicas y género.

Tabla 3: Tabla de datos del censo (2017) del Distrito de Nuevo Chimbote.

EDADES	MASCULINO	FEMENINO
60-64	2362	2821
65-69	2098	2170
70-74	1710	1445
75-79	1088	946
80	923	899
TOTAL:	8181	8238

Fuente: Elaboración propia.

Muestreo:

El tipo de muestreo que se está llevando a cabo es no aleatorio simple, porque no todos los ciudadanos de Nuevo Chimbote tienen la misma probabilidad de ser incluido en la muestra. Por ello conforme Cuesta (2009, p. 2) determina que toda técnica de la muestra no será empleada para toda una población sino hacia una cierta cantidad de usuarios.

Además, se consideró pasos para un mejor desarrollo de la muestra que son las siguientes:

Paso 1: Seleccionar el tipo de usuario.

Para conocer más sobre el crecimiento urbano histórico de las ciudades, estará basado en el filósofo Michel Foucault, en donde a través de la genealogía estudia lo ascendente y descendente. Por ellos se consideran adultos mayores, los cuales por su larga experiencia y conocimiento brindarán dicha información.

Tabla 4: Paso 2: Encuestados.

DISTRITO DE NUEVO CHIMBOTE									
ENCUESTA									
SECTORES	SI	NO	MASCULINO	SI	NO	FEMENINO	TOTAL PARCIAL		
SECTOR 8	190	469	659	93	301	394	283	(X1%)	X60=17
SECTOR 9	339	889	1,228	389	608	997	728	(X2%)	X60=44
SECTOR 10	183	403	586	112	378	490	295	(X3%)	X60=18
TOTAL	712	1761	2473	594	1287	1881	1306		
							2612		79

Fuente: Elaboración propia (2022).

Paso 3: Muestra por conveniencia.

La muestra de estudio, estará basada en seleccionar a los miembros, los cuales las personas elegidas cuenten con mayor información para el tema de investigación, donde narran sus opiniones o punto de vista, tomándose este tipo de muestreo por la gran cantidad poblacional de una ciudad y en su mayoría es difícil brindar pruebas a toda una población, considerando también que este método es sencillo, rápido y económico y los usuarios elegidos están accesibles para ser parte de esta prueba que se les brinde. Así mismo estamos de acuerdo con la definición de García (2011), como se dijo, “una muestra es parte limitada y representativa de la población”.

La cantidad del resultado de la encuesta se fue desarrollando a través del sector 8, sector 9 y sector 10 del distrito de Nuevo Chimbote sea del sexo masculino o femenino, a su vez se consideró las personas a partir de los 60 hasta los 80 años

de edad, por ello el resultado que se obtuvo de la encuesta rápida a través de la pregunta, ¿conoce usted la historia de nuevo Chimbote? y como alternativa SI o NO, teniendo como resultado SI a 1306 personas donde en la cual tomarán parte de la muestra.

3.4. Técnicas e instrumentos de recolección de datos:

La caracterización de los métodos de recopilación de datos, están basados en la investigación como un medio para ayudar a los investigadores a obtener información importante para respaldar su investigación, también sugiere que el método permite a los investigadores interactuar más directamente con sus sujetos. Los sujetos que participan en la investigación, y por ende la información que recopilan, son claves para comprender la pregunta de investigación y poder dar respuesta a los objetivos de la investigación Hernández y Mendoza, (2018).

Técnica: Observación

Dependiendo de la técnica a seleccionar, se debe elegir el tipo de instrumento ideal para que el estudio sea efectivo. Por ello la técnica elegida es la ficha de observación. Cabe mencionar que Cisneros et al. (2022). narra que cualquier tipo de investigación a realizar se pueda profundizar en el tema, en algunas se puede considerar las participativas o no participativas, donde se necesite una observación voluntaria, orientada y organizada.

Técnica: Entrevista

Así mismo utilizaremos entrevistas no estructuradas, por lo que se considerará una entrevista sin orden en las preguntas, en donde el entrevistado profundizará en los aspectos de su interés a medida que se va dando las respuestas a las preguntas, este tipo de técnica no califica si es correcto o incorrecto lo narrado y solo obtiene la información.

3.5. Procedimiento

La idea de la investigación está netamente enfocada en la historia del crecimiento urbano de una ciudad, en donde estará sometida la población residente la cual será intervenida, para darles a conocer la historia de su lugar de residencia. El objetivo de dicha investigación, es conocer los cambios que tuvo la ciudad y conocer qué tanto a crecido en su corta o larga edad desde su consolidación, asimismo se tuvo en cuenta los artículos hechos por historiadores y filósofos, puesto que cada uno de ellos tienen una forma diferente de estudiar y conocer la historia, los artículos fueron recolectados de scopus y google académico, debido que estas páginas son totalmente confiable para una investigación.

Paso 1: Se buscará un instrumento, el cual brinde resultados netos en base al objetivo de la investigación.

Paso 2: Se seleccionan los ítems según las variables elegidas para el estudio de la investigación.

Paso 3: Se procede a la selección del lugar de estudio, en este caso está enfocada en toda la ciudad, para analizar cómo fue su crecimiento urbano desde su fecha de consolidación.

Paso 4: Se enviará una solicitud de aprobación a las personas entrevistadas, donde se les explicará el motivo de la entrevista y los ítems.

Paso 5: La recolección de dicha información será de modo presencial con el fin de conocer lo ascendente y descendente de la historia de la ciudad.

Paso 6: Luego de obtener la aprobación de las personas seleccionadas para la entrevista, se procederá a recolectar la información de cada una de ellas.

Paso 7: Se procederá a entrevistar a las personas en un tiempo de 30min para cada una de ellas.

Paso 8: Ambos tipos de instrumentos pasarán a ser validados por 3 expertos en el tema, para que en base a su aprobación sea aplicada a los usuarios.

Paso 9: Se procede al levantamiento de la información obtenida por los participantes de la entrevista.

3.6. Métodos de análisis de datos

Asimismo, se realizará el método descriptivo basado Hernández y Mendoza (2018), por lo que a través de ello se estará realizando una entrevista a la población de Nuevo Chimbote, en donde narran la historia del crecimiento urbano de la ciudad y así se podrá identificar las diferentes etapas que tuvo la ciudad desde el año 1960 hasta el 2022.

Por lo tanto el tipo de instrumento (entrevista) estará basada en el los autores que son: Michel Foucault y Fernando Sánchez Jaramillo, ambos historiadores tienen una similitud en su forma de analizar la historia del crecimiento urbano, ya que ambos buscan explorar y buscar la evolución de los acontecimientos por medio de los antepasados es decir, utilizan métodos científicos, que son preguntas realizadas y el método humanista, que se basa en hacerse auto preguntas sobre los acontecimientos del pasado y finalmente, la racional, que está basada en las respuestas con fundamentos ya sea por testimonios u otro.

Tabla 5: Ficha de entrevista.


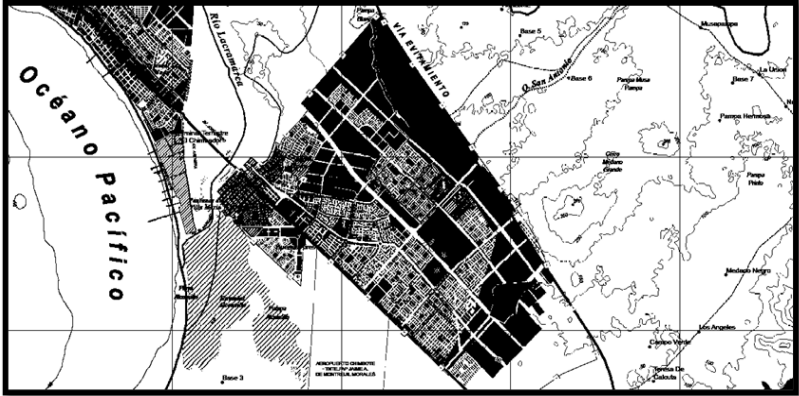


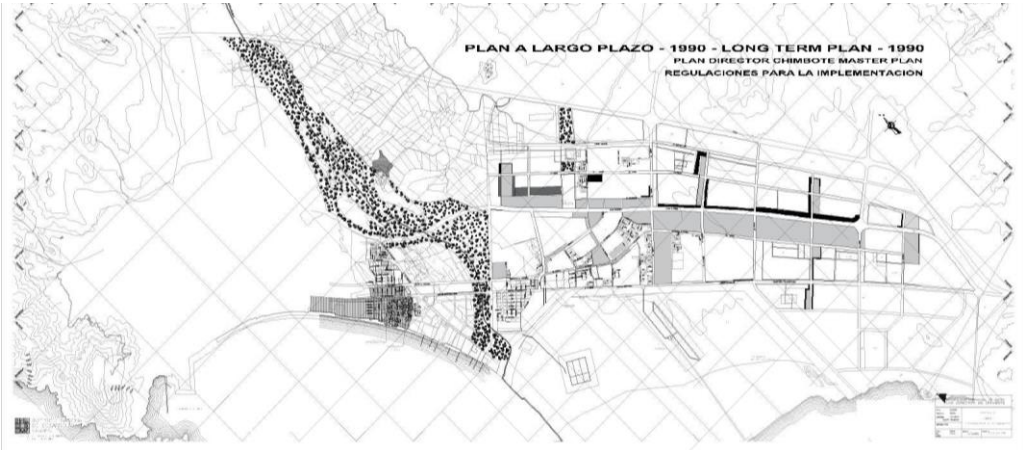
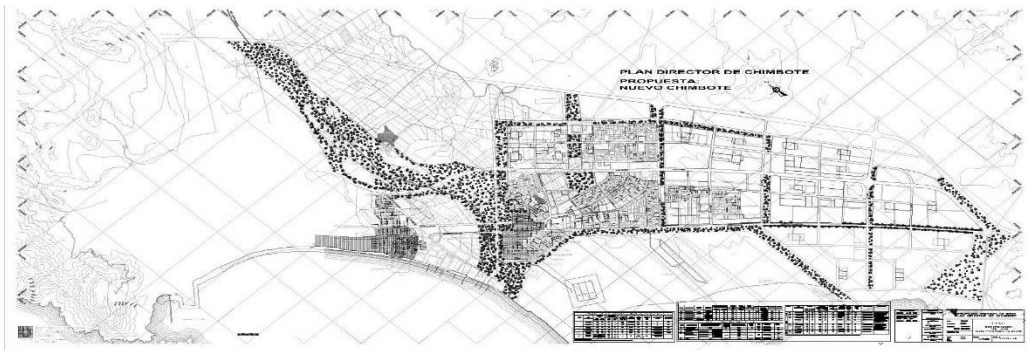
 “Historia del crecimiento urbano en la ciudad de Nuevo Chimbote, 2023”	
ENTREVISTA POBLACIONAL	
Datos del entrevistado	
Nombre:	
Edad:	Sexo: () Femenino () Masculino
Introduccion:	
El presente tema de investigacion, tiene como finalidad conocer la historia del crecimiento urbano, desde su consolidacion.	
Preguntas:	
1. ¿Conoce usted los hechos más importantes que tuvo el Distrito de Nuevo Chimbote?	
2. ¿Conoce usted algún alcalde de la ciudad de Nuevo Chimbote que haya favorecido ya sea político, social o culturalmente?	
3. ¿Cuál fue la evolución que tuvo la ciudad de Nuevo Chimbo?	
4. Usted como ciudadano del distrito de Nuevo Chimbote ¿Por qué crees que es importante conocer su origen?	
5. ¿Usted considera que la ciudad de Nuevo Chimbote Cuenta con un buen desarrollo urbano para lograr ser una ciudad modelo?	
DISTRITO DE NUEVO CHIMBOTE (PLANO) FIGURA 9: Plano de la Ciudad de Nuevo Chimbote.	
	
Fuente: Municipalidad Provincial del Santa.	

Tabla 6: Ficha de observación.

 "Historia del crecimiento urbano en la ciudad de Nuevo Chimbote, 2023"	
Datos generales	
<p>Ubicación: El distrito de nuevo Chimbote se encuentra ubicado en:</p> <p>Departamento: Ancash.</p> <p>Provincia: Santa.</p> <p>Distrito: Nuevo Chimbote.</p>	
Localización geográfica:	
Al sur de Chimbote, frente a las bahías del Ferrol y Samanco.	
Limites:	
Como indicador el rio Lacramarca hasta los cerros La Atenea, Reservorio, Musupampa, La Calavera y Quitasol.	
<p>Norte: Distrito de Chimbote</p> <p>Sur: Distrito de Samanco y Nepeña</p> <p>Este: Distrito de Nepeña</p> <p>Oeste: Oceano Pacifico.</p>	
Ley de Creacion:	
Nº 26318 de 27.05.1994 y publicada por el diario oficial "El Peruano" el 01.06.1994. VerCap. XIII p. 269.	
TRANSFORMACIÓN URBANA RÁPIDA DEL DISTRITO DE NUEVO CHIMBOTE DESDE SU CONSOLIDACIÓN.	
<p>En el año 1975, la ciudad de nuevo Chimbote comenzó a ser invadida por los pobladores de la ciudad de Chimbote, a raíz del terremoto de los 70, la cual hizo que muchas viviendas sean afectadas, por ello en base a una planificación realizada por especialistas consideraron que, al sur de la ciudad de Chimbote, existía zonas con un peligro de vulnerabilidad bajo, en la cual conlleva a los ciudadanos a comenzar a invadir la ciudad, en lo que ahora es llamado Buenos aires.</p> <p style="text-align: center;">Plano del año 1975</p>	
<p>FIGURA 11:Plano del año 1975 del Distrito de Nuevo Chimbote.</p>	
	
<p>Fuente: Municipalidad Distrital del Santa</p>	

En el año 1998, la ciudad de Chimbote por el rápido crecimiento político, económico y cultural, se consolidó como distrito el 1 de junio de 1994, de acuerdo a la ley N°26319.

FIGURA 12:Plano del año 1998.



Fuente: Municipalidad Distrital del Santa

En el año 2011, el distrito de Nuevo Chimbote ya contaba con sus obras más representativas que son la plaza mayor, El óvalo la familia y el polideportivo casuarinas.

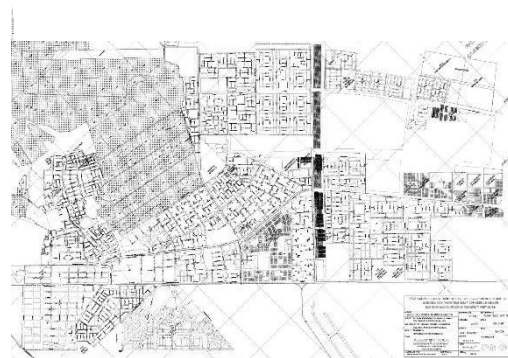
FIGURA 13:Plano del año 2011.



Fuente: Municipalidad Distrital del Santa

En su actualidad el distrito de nuevo Chimbote es una ciudad imponente, por lo que en su corta trayectoria desde su consolidación logró crecer urbanísticamente favoreciendo de gran manera la ciudad, tanto económicamente, política y

FIGURA 14:Plano del año 2022.



culturalmente.

Fuente: Municipalidad Distrital del Santa

Tipo de ciudad del distrito de Nuevo Chimbote

Nuevo Chimbote es considerada una ciudad dispersa porque durante su historia, se viene desarrollando el crecimiento urbano de forma desordenada por causa de un gran porcentaje de sus pobladores realizaban invasiones en la zona rural alterando el orden de la ciudad.

Así mismo por ser una ciudad dispersa cuenta con algunas ventajas y desventajas, tales como:

Ventajas

FIGURA 15:Distrito de Nuevo Chimbote.



Fuente: Google

Mejor calidad de vida en las zonas urbanas.





Desventajas


FIGURA 16:Distrito de Nuevo Chimbote.



Fuente: Google

Ineficiencia y dificultad en uso de zonas rurales.

<p>FIGURA 17: Distrito de Nuevo Chimbote.</p>  <p>Descontaminación en el casco urbano.</p> <p>Fuente: Google</p>	<p>FIGURA 18: Distrito de Nuevo Chimbote.</p>  <p>Dependencia de vehículo privado.</p> <p>Fuente: Google</p>
<p>FIGURA 19: Distrito de Nuevo Chimbote.</p>  <p>Descongestión en el casco urbano.</p> <p>Fuente: Google</p>	<p>FIGURA 20: Distrito de Nuevo Chimbote.</p>  <p>Escasez de infraestructura de vía</p> <p>Fuente: Google</p>



3.7. Aspectos éticos.

Los aspectos éticos de la línea de investigación se dieron acorde a lo planteado por Belmont Doppelman, (1979):

El aspecto ético, es el respeto hacia los usuarios, las cuales fueron aplicadas dichos instrumentos, se les brinda respeto a las opiniones de las personas involucradas para responder dicha entrevista sobre la historia del crecimiento urbano. El aspecto ético de la no maleficencia implica que el estudio no intenta deliberadamente influir en la sociedad, sino que busca contribuir a la investigación para generar conocimiento sobre la historia de una ciudad. Teniendo en cuenta los aspectos éticos de la justicia, por lo que se recogerá información, no discriminando a los participantes de la investigación y aplicando el principio de igualdad, respetando siempre su opinión. En cuanto al aspecto ético de la confidencialidad, dicta que la información recolectada, sea utilizada únicamente con fines académicos y que los datos personales de los colaboradores estén siempre protegidos manteniéndolos en el anonimato, Finalmente para asegurar la originalidad de la investigación, se somete a turnitin para prevenir plagios.

FIGURA 22:Modelo de consentimiento informado para una investigación.

Consentimiento Informado para Participantes de Investigación

La presente investigación es conducida por _____, de la Universidad _____
_____. La meta de este estudio es _____

_____.

Si usted accede a participar en este estudio, se le pedirá responder preguntas en una entrevista (o completar una encuesta, o lo que fuera según el caso). Esto tomará aproximadamente _____ minutos de su tiempo. Lo que conversemos durante estas sesiones se grabará, de modo que el investigador pueda transcribir después las ideas que usted haya expresado.

La participación en este estudio es estrictamente voluntaria. La información que se recoja será confidencial y no se usará para ningún otro propósito fuera de los de esta investigación. Sus respuestas a la entrevista serán codificadas usando un número de identificación y, por lo tanto, serán anónimas.

Si tiene alguna duda sobre esta investigación, puede hacer preguntas en cualquier momento durante su participación en él. Igualmente, puede retirarse del proyecto en cualquier momento sin que eso lo perjudique en ninguna forma. Si alguna de las preguntas durante la entrevista le parecen incómodas, tiene usted el derecho de hacérselo saber al investigador o de no responderlas.

Desde ya le agradecemos su participación.

Acepto participar voluntariamente en esta investigación, conducida por _____. He sido informado (a) de que la meta de este estudio es _____

_____.

Me han indicado también que tendré que responder cuestionarios y preguntas en una entrevista, lo cual tomará aproximadamente _____ minutos.

Reconozco que la información que yo provea en el curso de esta investigación es estrictamente confidencial y no será usada para ningún otro propósito fuera de los de este estudio sin mi consentimiento. He sido informado de que puedo hacer preguntas sobre el proyecto en cualquier momento y que puedo retirarme del mismo cuando así lo decida, sin que esto acarree perjuicio alguno para mi persona. De tener preguntas sobre mi participación en este estudio, puedo contactar a _____ al teléfono _____.

Entiendo que una copia de esta ficha de consentimiento me será entregada, y que puedo pedir información sobre los resultados de este estudio cuando éste haya concluido. Para esto, puedo contactar a _____ al teléfono anteriormente mencionado.

Nombre del Participante
(en letras de imprenta)

Firma del Participante

Fecha

IV.Cronograma de ejecución.

Tabla 7: Procedimiento general de la invitación.

Duración de la realización del Proyecto de Investigación (2023-I)																														
Nº	Actividades	Responsable	Meses																											
			Enero			Febrero			Marzo			Abril			Mayo			Junio			Julio									
			Semanas																											
			1	2	3	4	5	6	7	8	9	10	11	12	13	14	15	16	17	18	19	20	21	22	23	24	25	26	27	28
1	Recopilación de información.	Docente				■	■		■	■																				
2	Conformidad de la investigación.	Docente													■															
3	Inspección los instrumentos de evaluación.	Docente														■														
4	Recopilación de datos- visita a campo.	Investigadores															■	■	■											
5	Procesamiento de datos recaudados.	Investigadores																		■	■									
6	Interpretación y Análisis de los resultados dados.	Investigadores																				■								

V. RESULTADOS Y DISCUSIÓN:

5.1 RESULTADOS

5.1.1 Aplicación de los instrumentos:

Mediante este tipo instrumento de recolección de datos las cuales fueron entrevistas, donde a partir de esto serán aplicadas a los pobladores del distrito de Nuevo Chimbote, donde se tomó en primera instancia al sector 08, continuando con el sector 10 y finalizando con el sector 09 del Distrito de Nuevo Chimbote, Por otro lado para estas entrevistas los participantes fueron los ciudadanos mayores de 60 años, cabe mencionar que para cada entrevista se tomó un máximo de 10 min a 30 min para cada persona, finalmente los días que se hizo esta recolección de información a través de las entrevistas fue desde el 01 de abril hasta el 22 de abril del 2023.

FIGURA 23: Sector 8-Villa María.



Fuente: PDU distrito de Chimbote.



FIGURA 266: Sector 9 - San Luis.




Fuente: PDU distrito de Chimbote.



FIGURA 509:Sector 10 - Casco



Fuente: PDU distrito de Chimbote.

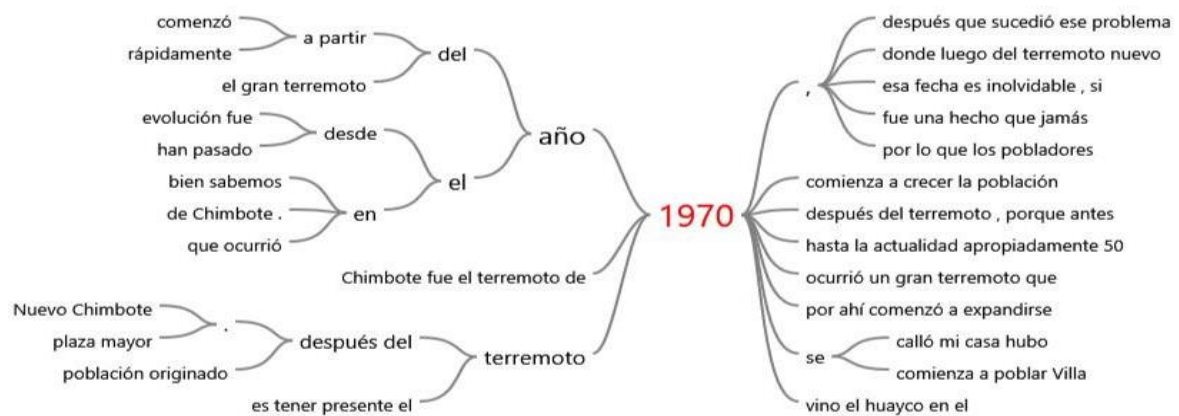


5.1.2 Resultados:

ACONTECIMIENTO ASCENDENTE-crecimiento poblacional.

En el primer periodo se determinó como el primer acontecimiento ascendente, en el año 1960 hasta el año 1970, lo cual sostuvo un acontecimiento importante en la curva que va en ascenso y una de las primeras razones que comenzó a crecer la ciudad fue, a partir del terremoto de los 70, que tuvo una magnitud 7.9 en todo Ancash, ocasionando en los ciudadanos Chimbotanos, su reubicación al sur de la ciudad, originando de tal manera su acelerado crecimiento poblacional.

FIGURA 752:Árbol de palabras de las entrevistas del sector 8,9 y 10 de Nuevo Chimbote.

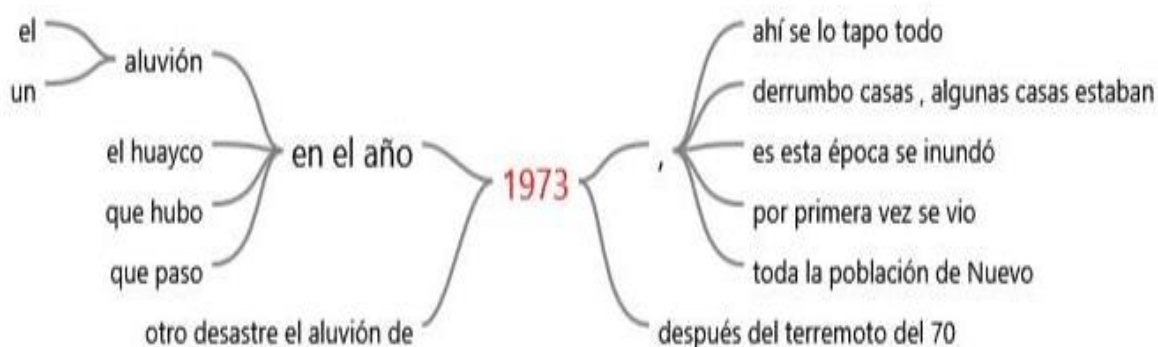


Fuente propia: Datos procesados de la entrevista utilizando el programa Nvivo versión 12.

DESCENDENTE - Desastre Natural.

En el segundo periodo del año 1973, fue una época descendente que tuvo la ciudad debido al desastre natural, puesto que, ocurrió el aluvión, uno de los acontecimientos muy recordados por los mismos pobladores, es por esta razón que se produjo el desborde del Río Lacramarca, perjudicando a la ciudad a nivel urbano, creándose en sus avenidas grandes grietas y formándose lodos dentro de las viviendas, es así como, en este período significó un deterioro de la ciudad, decreciendo tanto en el territorio como en calidad de vida.

FIGURA 995:Árbol de palabras de las entrevistas del sector 8,9 y 10 de Nuevo Chimbote.

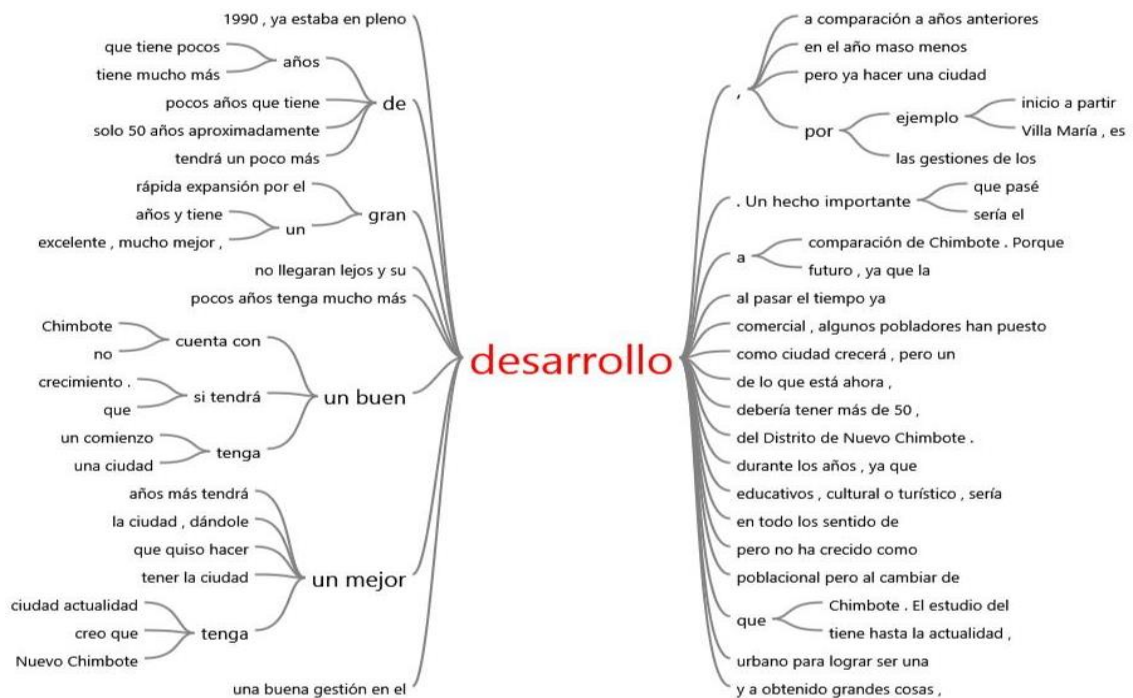


Fuente propia: Datos procesados de la entrevista utilizando el programa Nvivo versión 12.

EVOLUCIÓN ASCENDENTE - Extensión urbana y desarrollo de equipamientos urbanos.

En el tercer periodo del año 2000, se manifestó a Nuevo Chimbote como Distrito en base a la ley 26318 del 27 de mayo de 1994, empezando a tener una evolución ascendente, en su expansión urbana junto a su desarrollo con equipamientos urbanos, tanto educativos, universidades estatales (UNS) y particulares (UCV, UTP y USP), colegios (el cervellón, innova school, travesuras, entre otros) y en lo comercial está el especializado (real plaza, metro), comercio vecinal (mercado buenos aires), comercio zonal (tiendas, bodegas), recreativos (alameda) y cultural (palacio de justicia y un centro cultural), obteniendo la independización de nueva ciudad, con proyectos urbanos, para distintas actividades.

FIGURA 1237:Árbol de palabras de las entrevistas del sector 8,9 y 10 de Nuevo Chimbote.

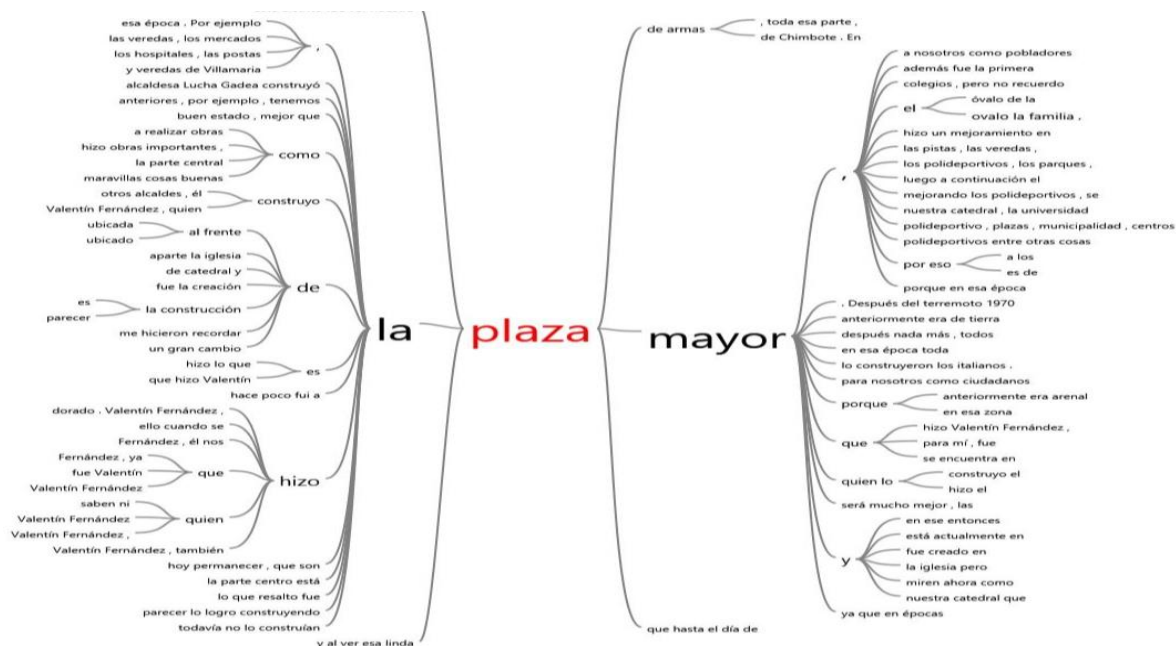


Fuente propia: Datos procesados de la entrevista utilizando el programa Nvivo versión 12.

DESARROLLO ASCENDENTE - desarrollo de equipamientos urbanos.

En el cuarto periodo del año 2005, el Distrito de Nuevo Chimbote, continuó con su desarrollo ascendente, debido que se realizó equipamientos que destacaron a nivel urbano y cultura, las cuales fueron, la Plaza Mayor y la Catedral Nuestra Señora del Carmen y San Pedro Apóstol, puesto que al crear ambos equipamientos, se continuó con el crecimiento y desarrollo de la ciudad, ya que trajo consigo bienestar y identidad propia a la población, como también una mejor organización en las tramas urbanas, puesto que es el punto de origen de la buena economía en la ciudad de Nuevo Chimbote.

FIGURA 1469:Árbol de palabras de las entrevistas del sector 8,9 y 10 de Nuevo Chimbote.

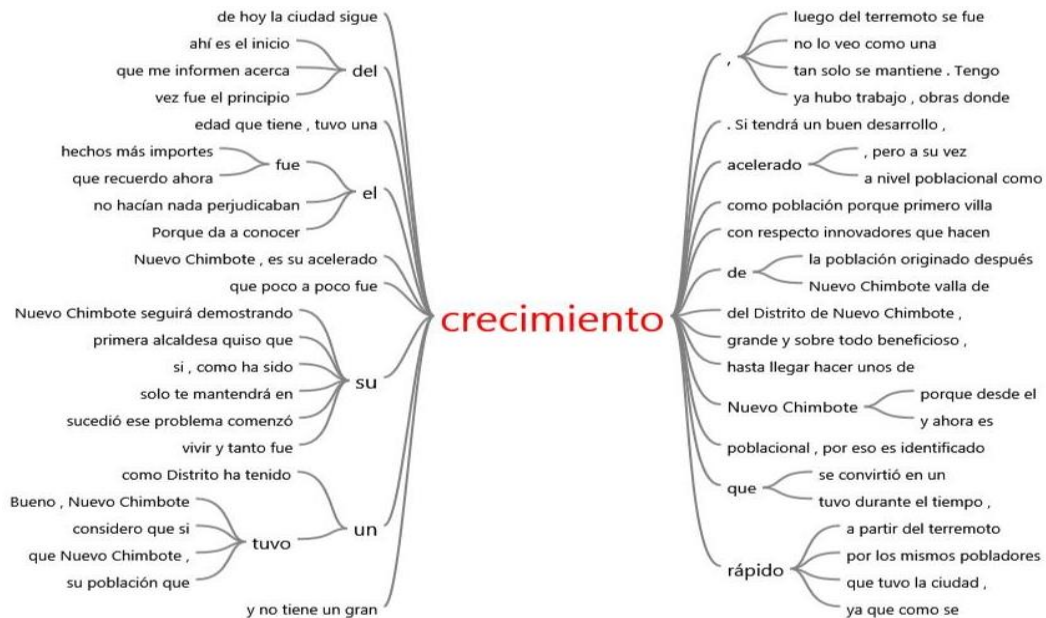


Fuente propia: Datos procesados de la entrevista utilizando el programa Nvivo versión 12.

ASCENDENTE

Finalmente en el último periodo del año 2022, el Distrito de Nuevo Chimbote desde su consolidación, tuvo épocas de decaimiento, sabiendo ascender rápidamente, reflejándose en su buen desarrollo, social, político y cultural a comparación de otras ciudades colindantes, es por esta razón que el Distrito de Nuevo Chimbote, en cada periodo cuenta con factores positivos que lo enriquecen, con zonas turísticas, mejorando la calidad de vida de las personas y fomentar el interés cultural de la ciudad, zonas de recreación, trayendo consigo el desarrollo de la destreza motriz de las personas, con las distintas actividades que se puede realizar en estos lugares, zonas comerciales, generando el empleo y reforzando la identidad y las funciones urbanas de la ciudad, entre otras zonas. Es así que en su mayoría resalta lo favorece y ascendiendo de una manera positiva hacia el futuro.

FIGURA 1661:Árbol de palabras de las entrevistas del sector 8,9 y 10 de Nuevo Chimbote.

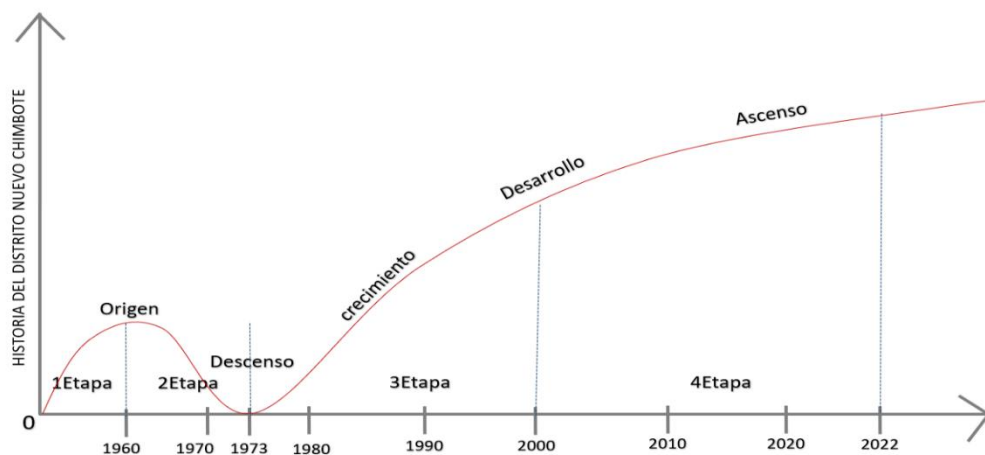


Fuente propia: Datos procesados de la entrevista utilizando el programa Nvivo versión 12.

5.1.3 Resultados generales:

Es necesario resaltar, que la investigación se llevó a cabo en el programa Nvivo 12, donde se obtuvieron un marco de nube y árbol de palabras de diferentes épocas, para la validación de la línea de tiempo, sobre la historia del crecimiento urbano del Distrito de Nuevo Chimbote, graficando en base a la teoría del filósofo Hegel (1830).

FIGURA 1773:línea de tiempo de los resultados de las entrevistas del sector 8,9 y 10 del distrito de Nuevo Chimbote.



Fuente: Elaboración propia

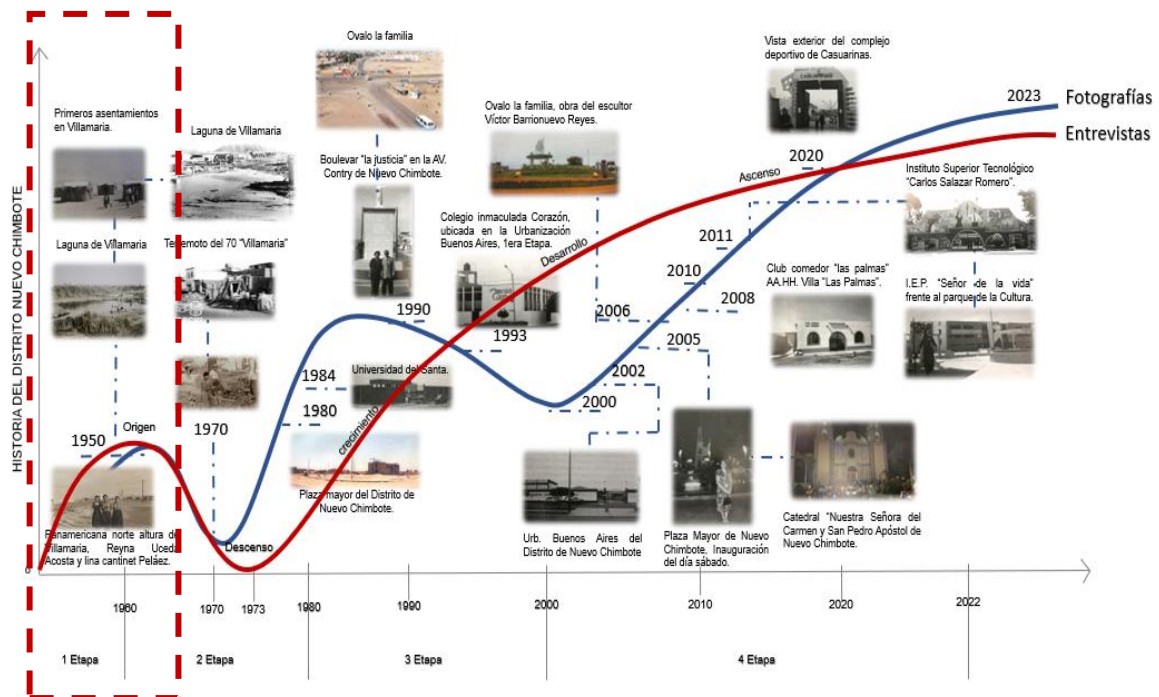
Síntesis:

El distrito de Nuevo Chimbote, pasó por 1 acontecimientos importantes para la ciudad, dando un giro sumamente importante para la creación de esta nueva ciudad, empezando con la necesidad de habitamiento por parte de los Chimbotanos, que fueron reubicados hacia el sur de la ciudad, asentándose en lo que es ahora Nuevo Chimbote, es allí que al empezar su rápida expansión, empezó a llamar tanto la atención de su rápido crecimiento poblacional, que se empezó a desarrollar ya no solo poblacionalmente sino también de forma urbanista, cultura, política, hasta el punto que ahora es una ciudad totalmente independiente, con un futuro prometedor.

5.2 DISCUSIÓN

Para la elaboración de la discusión, se emplearán dos tipos de fuentes, las fuentes documentales, que son las imágenes reales de las distintas épocas y las fuentes teóricas, basadas en los diferentes autores, así mismo, se identificará cuál de las dos curvas desarrolladas en lo imaginario es la más cercana a la realidad, es decir, de las entrevistas realizadas a los mismos pobladores del sector 8,9 y 10 de Nuevo Chimbote y el siguiente será, la realidad documental, ejecutada por nosotros mismos, en base a ello, se obtendrá la realidad de la historia del crecimiento urbano del distrito de Nuevo Chimbote.

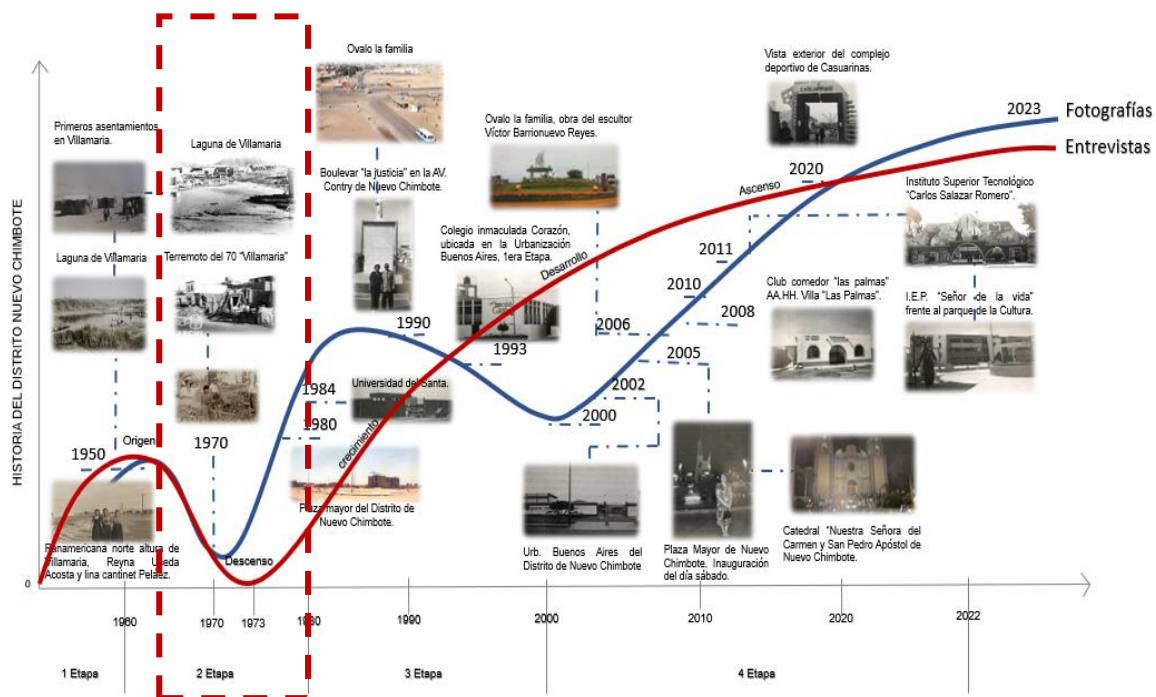
FIGURA 32: Origen del Distrito de Nuevo Chimbote.



Fuente: Elaboración propia

En la primera etapa de la historia urbana del distrito de Nuevo Chimbote, hay una contradicción en las líneas de tiempo, debido que en el año 1950 no existían viviendas, siendo una zona totalmente desolada, posterior a ello, en el año 1960, comenzó a tener sus primeros pobladores ubicándose en la zona de Villa María baja, es así como, inicia el desarrollo urbano de la Ciudad de Nuevo Chimbote.

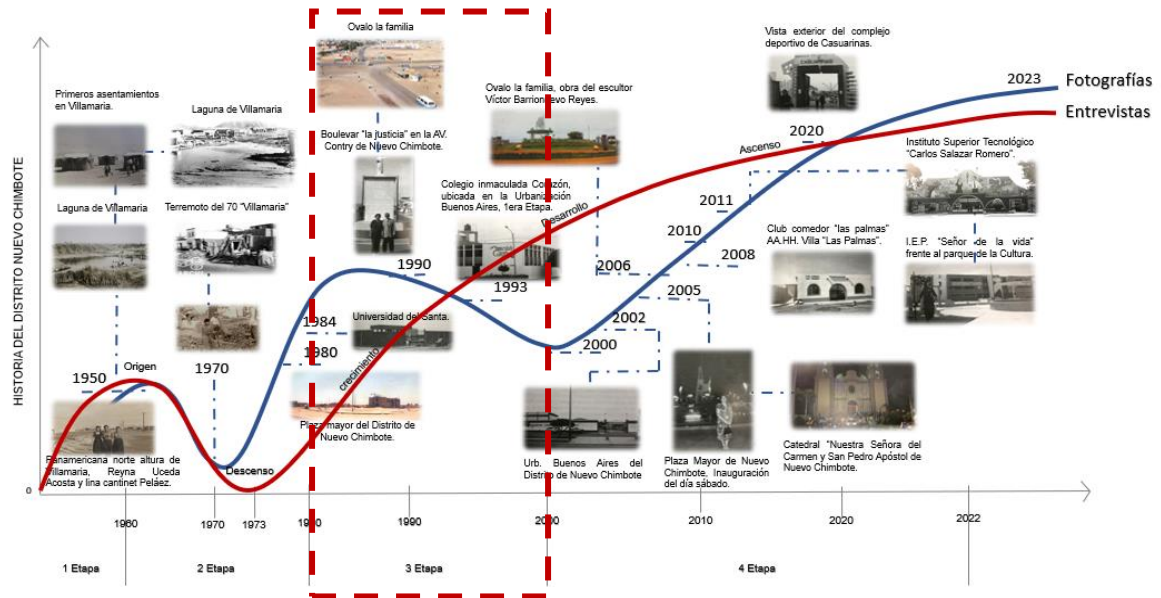
FIGURA 33: Terremoto del 70, Distrito de Nuevo Chimbote



Fuente: Elaboración propia

En la segunda etapa, existe una similitud en las dos líneas de tiempo, de manera que resalta uno de los acontecimientos más recordados por los ciudadanos, que fue, el terremoto de los 70, debido que, a partir de ese suceso comienza a desarrollarse urbanísticamente el distrito de Nuevo Chimbote, lo cual el archivo peruano (2017), menciona que este desastre natural provocó la destrucción en todo el departamento de Áncash, causando miles de muertos, heridos y viviendas destruidas en todo Ancash.

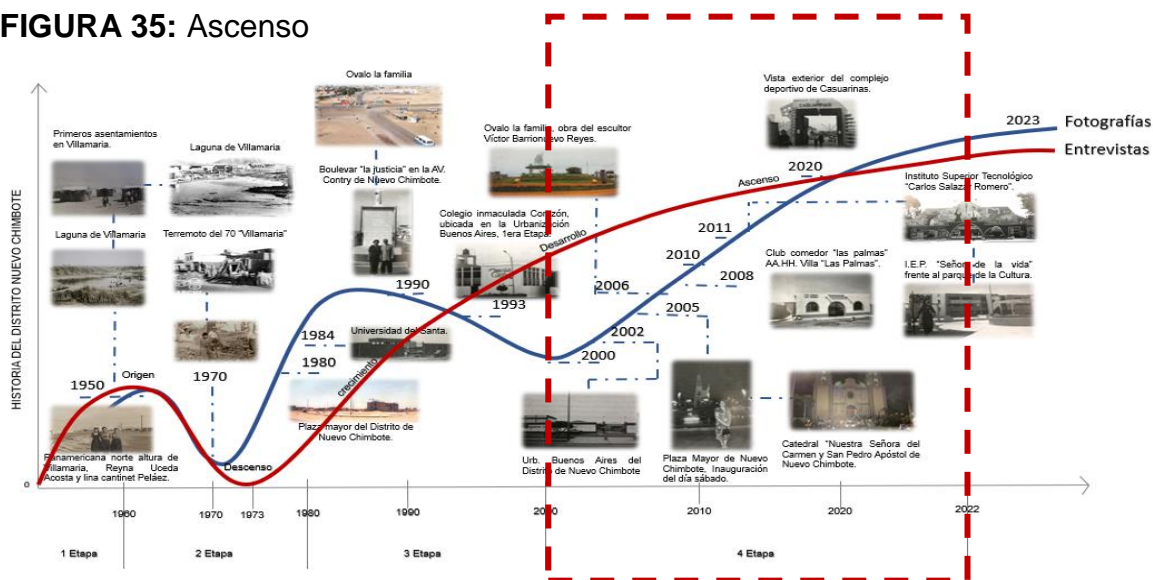
FIGURA 34: Terremoto del 70, Distrito de Nuevo Chimbote



Fuente: Elaboración propia.

En la tercera etapa, entre el año 1980 hasta el año 2000, existe una variación en las curvas de las líneas de tiempo donde en la realidad documental, existe un descenso en el año 1990, a comparación de la otra línea de tiempo, que en base a los resultados de las entrevistas en este mismo periodo, se encontraba en pleno ascenso en cuanto a su población como en sus diferentes equipamientos urbanos, es por eso, que Velezmoro (2011) menciona, que en este periodo resaltan 3 obras importantes para la ciudad, que fue la creación de la Universidad Nacional del Santa construida en el año 1984, el Boulevard en el año 1990 y finalmente en el año 1993 la I.E. Inmaculada Corazón, ubicada en la urbanización Buenos Aires - 1era Etapa, es así como obtuvo su primer ascenso el distrito de Nuevo Chimbote.

FIGURA 35: Ascenso



Fuente: Elaboración propia.

En la cuarta etapa, a partir del año 2000 hasta el año 2022, fue una época que obtuvo un mayor ascenso, en cuanto a su población como en su desarrollo urbano, mediante las construcciones que enriquecieron de tal manera a la ciudad de Nuevo Chimbote. las cuales fueron, la creación de la Plaza Mayor en el año 2005, la catedral Nuestra Señora del Carmen y San Pedro Apóstol en el año 2002 y en el año 2006, se ejecutó el óvalo de la familia, la cual fue una de las obra del escultor Víctor Barrionuevo Reyes, así mismo, se construyeron las zonas educativas como el Instituto Superior Tecnológico “Carlos Salazar Romero”, construido en el año 2011 al igual que la I.E.P. “Señor de la vida” frente al parque de la Cultura según Velezmoro (2011), en este sentido las curvas de las líneas de tiempos están en ascenso porque no tiene ninguna inclinación más bien se sigue desarrollando.

Fuentes documentales:

Para la historia del crecimiento urbano de la ciudad de Nuevo Chimbote, se determinará de dos formas, mediante fotografías y entrevistas, puesto que de ambas formas se tuvo resultados favorable, es por ello que Argañaraz (2005) Afirma que las fotografías son esenciales para recopilar datos importantes acerca de la historia de cualquier ciudad, debido que a través de las imágenes se puede mostrar las diferentes formas: pinturas, fotos y esquemas, por ende, en los resultados obtenidos, se tuvo a cabo las fotografías reales de los distintos lugares

del distrito de Nuevo Chimbote, de modo que, ayudan a entender su evolución histórica. Para Hockney y Gayford (2018) las fotografías brindan muchas cualidades favorables para dar a entender la historia y además, cabe mencionar que para el autor la imagen, transmiten mucho más información que las fuentes orales, por ello, para el desarrollo de la historia del Distrito de Nuevo Chimbote, se tuvo que recopilar fotografías desde su consolidación hasta la actualidad, la cual se ubicó las imágenes más representativas de las diferentes épocas. Saavedra Luna (2003) de igual manera que los 3 autores, tiene el mismo criterio de analizar la historia de una ciudad en base a fotografías, además, proporciona diferentes reflexiones a través de las imágenes dando a entender que las imágenes poseen un papel social e histórico, así mismo estas cualidades se empleó para la historia de Nuevo Chimbote, permitiendo entender la realidad de la ciudad, logrando intenciones y lenguajes propios.

Fuentes orales:

Para la construcción de la historia de Nuevo Chimbote no solo se empleó las fuentes documentales, sino también las fuentes orales, lo cual el autor Iturmendi (2008) afirma, que es de suma importancia emplear la fuente oral, por el hecho de que toda información que viene de lo imaginario de las personas ayuda a tener un crítico más complejo en la investigación y en este caso la técnica de investigación que se desarrolló de manera presencial fue las entrevistas a los tres sectores de Nuevo Chimbote, obteniendo mayor información, de modo que van detallando los diferentes acontecimientos y momentos que pasaron durante sus cuatro épocas, por ende, los relatos de cada ciudadano son aportaciones que ayudarán acercarse mucho más a la historia real. De la misma forma la autora Llona (2012), está a favor de las fuentes orales, porque es un método factible durante una investigación, es por ello que, al realizar una entrevista sobre la historia de Nuevo Chimbote, permite obtener criterios más claros que van evidenciando con las fuentes documentales de modo que se va formando historia. Del mismo modo, García Nieto (1999) confirma tres puntos importantes al emplear las fuentes orales durante una investigación histórica, las cuales son, el amplio conocimiento, una ideal comprensión y un excelente análisis durante el proceso histórico, es por ello, que

fue el año que se iba asentando los primeros pobladores del distrito de Nuevo Chimbote.

En la segunda etapa en los años 1970 y 1973, resalta dos acontecimientos negativos para el distrito, sucediendo el terremoto de 1970 y el aluvión en el año 1973, estos hechos enmarca a los primeros pobladores de villa maría, por lo que sus viviendas tuvieron grandes consecuencias, además no contaban con apoyo de ningún alcalde y tuvieron que sobresalir por ellos mismos, según los resultados de las entrevistas, a su vez en esta misma época, se inició su crecimiento poblacional de manera acelerada.

Seguidamente, en el año 1980, fue el inicio de la tercera época, lo cual estaba en pleno desarrollo poblacional, favorecimiento de tal manera a la ciudad y convirtiéndola en Distrito en el año 1994, debido que en esta etapa ya contaba con equipamiento como, la Universidad Nacional del Santa, el colegio inmaculada corazón, mercados vecinales, municipalidad, centro policial, entre otros equipamientos urbanos, que ayudaban a independizar cada vez más la ciudad, así mismo, en el año 1993 se puede reflejar una inclinación en la línea de tiempo en base a las entrevistas, viéndose causado por la mala gestión de las autoridades de los años anteriores, que en su mayoría realizaban proyectos básicos como pistas y veredas y no había muchas obras de edificación relevante que ayudaban a Nuevo Chimbote a tener una identidad propia.

En la cuarta etapa, se puede reflejar un claro ascenso en la línea de tiempo en el año 2000, en base a ambas fuentes tanto fotográficas como entrevistas, es así que se consideró en ascenso en la gestión del alcalde Valentín Rolando Fernández Bazán, puesto que desde el año 2003, realizó las obras más representativas que dieron una perspectiva distinta a la ciudad, ya que se creó primeramente con la ayuda de convenios de la ONG en italiana, creando la catedral Nuestra Señora del Carmen y San Pedro Apóstol en el año 2002, la Plaza Mayor en el año 2005, e incluso en el año 2006 el alcalde Valentín, también realizó el Ovala de la familia, después de ello, se siguió desarrollando más proyectos a nivel educativo como, el instituto superior tecnológico Carlos Salazar Romero y el colegio Señor de la vida en el año 2011, luego, en el año 2020, se llevó a cabo el complejo deportivo de

Casuarinas, es así como fue tomando un papel importante a nivel urbano en la ciudad, pero cabe mencionar en esta misma época, se multiplicó el crecimiento poblacional en pocos años desde su consolidación y actualmente se sigue expandiendo hacia el sur, por ello, el distrito de Nuevo Chimbote, para la mayoría de los pobladores es considerado en un futuro una ciudad modelo.

¿Para qué es necesario saber la historia del distrito de Nuevo Chimbote?

Al conocer la historia de la ciudad de Nuevo Chimbote, será beneficioso para la sociedad, puesto que, cultivará el patrimonio, de modo que, desarrollará diversas funciones para la comunidad de Nuevo Chimbote, de tal manera que contribuya con su identidad local, siempre y cuando, se vaya conociendo esta historia a nivel urbano, que ayudará a conservar no solo el patrimonio edificado, sino también el patrimonio urbano.

Por otra parte, el ciudadano, al deducir la historia del crecimiento urbano del distrito de Nuevo Chimbote, permitirá asociarse con la comunidad y además, originará que los pobladores sean capaces de identificarse con la sociedad, crecimiento de tal forma como persona y como comunidad.

Por lo tanto, los arquitectos al conocer la forma de como se ha ido desarrollando la historia urbana del distrito de Nuevo Chimbote, podrán tomar en consideración su trama urbana, su forma, sus espacios de la ciudad, entre otros aspectos a considerar y de esta manera proponer simbólicas arquitecturas, ya sea con edificaciones que representes o den un sentido de identificaciones a la ciudad, mostrando a través de sensaciones mediante su forma y espacios.

VI. CONCLUSIÓN

Durante el análisis realizado en el marco teórico, se pudo obtener un mejor desarrollo en la investigación, puesto que, las diferentes teorías de los autores (filósofos) daban a conocer como ellos estudiaban la evolución de la historia urbana, es por ello al entender su teoría, permitieron aclarar el estudio de la historia del crecimiento urbano del distrito de Nuevo Chimbote.

Para una mejor investigación, se utilizó dos tipos de modelos, las cuales son la ficha de la entrevista y la ficha de observación, en donde cada ficha brindamos un aporte importante en la discusión, ya que en base a ello se logró obtener fuentes fotográficas y orales, para posterior a ello tener un análisis por etapas entre las dos fuentes y llegar a entender cuál de las dos líneas de tiempo estaría cerca a la verdad de la historia del crecimiento urbano del distrito de Nuevo Chimbote.

Teniendo en cuenta las entrevistas desarrolladas en los 3 sectores donde, se obtuvo una mayor información en el sector 8, a comparación del sector 9 y 10, debido que son pobladores residentes que tienen años viviendo en ese sector, lo cual hizo que aporten información valiosa para entender y comprender el crecimiento urbano del distrito de Nuevo Chimbote.

De tal forma, se obtuvo resultados favorables, pudiendo comprobar, al realizar las entrevistas en el sector 8, 9 y 10, en donde las fechas de los acontecimientos más relevantes que brindaban los mismos pobladores en las entrevistas, coinciden con las fechas de las fuentes fotografías encontradas, es así, que, al unir la discusión de las fuentes fotográficas y orales, se realizó un análisis por etapas, llegando a la conclusión que ambas fuentes estaban vinculadas a la verdad de la historia.

Justificándolo en base a los autores elegidos en la discusión, en vista que dan a conocer la gran importancia que conlleva a entender la historia de la ciudad de Nuevo Chimbote, donde en la cual cada autor defiende las fuentes documentales como las orales, con el objetivo de que ambas fuentes se deberían emplear para la reconstrucción de la historia.

Por ende, se concluye con una nueva línea de tiempo, que demuestra lo más real de la historia del crecimiento urbano del Distrito de Nuevo Chimbote, ya que para llegar a desarrollarse, se tuvo en cuenta el análisis por etapas, que viene hacer la unión de las fuentes fotográficas y las fuentes orales, donde cada una de ellas serán un apoyo para entender su crecimiento, puesto que no solo estará basada en relatos, sino también en fotografías, donde se justifique cada relato en base a las fotografías y las fotografías en base a los relatos.

VII. RECOMENDACIONES

- Recomendaciones para futuras investigaciones:
 - Es recomendable para las futuras investigaciones, durante el análisis de la historia urbana de una ciudad, se debe considerar las fuentes audiovisuales (reportajes, documentales, entre otros), ya que es una herramienta que ayudará a complementar información no obtenida de otras fuentes, de tal manera que brindaría a la investigación que sea más compleja y a la vez, lograr cumplir con el objetivo propuesto que sería la reconstrucción de la historia.
 - Así mismo, se sugiere complementar las fuentes documentales (fotografías), mediante nuevas aplicaciones que permitan extraer fotografías reales de las diferentes épocas de la ciudad, para entender la historia lo más real posible, por lo que, al realizar búsquedas en libros, en muchas ocasiones no se encuentran lo requerido, por ello, sería un gran aporte si se logra emplear este método en un futuro, favoreciendo para las investigaciones.
 - Por otro lado, se recomienda a las próximas investigaciones, emplear las fuentes orales (entrevistas), a los mismos ciudadanos que fueron los primeros fundadores y a la vez, a los profesionales que conozcan sobre historia, esto dará un resultado favorable, de manera que, la información que brindan será más desarrollada y necesario para una investigación de interés.
- Recomendaciones sobre software:
 - No obstante, es recomendable utilizar programas como DepthmapX o OpenStreetmap, la cual aportarán en la ilustración, diagramación, calidad y interpretación de los planos obtenidos de las distintas épocas, ya que es fundamental tener estos criterios en todos los planos que se emplee en el

estudio, para entender mejor el desarrollo de la historia urbana del distrito de Nuevo Chimbote.

- Recomendaciones para los resultados:
 - Finalmente, es recomendable proponer los resultados gráficos de barras, de tal forma que, presenta la información de manera puntual, precisa y fácil de comprender, además este método no emite a tener errores, incluso permite que los datos sean comparados con otras fuentes, por ello, es correcto tenerlo en cuenta, ya que para el estudio de una historia urbana se debe emplear diferentes procedimientos para llegar a deducir la investigación.

REFERENCIAS

ALARCÓN, Jaime Alfredo. La ciudad compacta y la ciudad dispersa: Un enfoque desde las perspectivas de convivencia y sostenibilidad. Revista San Gregorio [en línea], 2020 no 39, p. 1-14. [fecha de consulta: 17 de septiembre del 2022]. ISSN 2528-7907. Disponible en:

<https://revista.sangregorio.edu.ec/index.php/REVISTASANGREGORIO/article/view/1352>

ALMANDOZ. Entre libros de historia urbana. Para una historiografía de la ciudad y el urbanismo en América Latina [en línea]. EURE (Santiago), 2009, vol. 35, no 106, Disponible en: Ebooks 171-176.

Belmont, D. Principios guías para éticos para la protección de los sujetos humanos de investigación comisión nacional para la protección de los sujetos humanos de investigación biomédica y del comportamiento [en línea]. 1979. [fecha de consulta: 12 de noviembre del 2022].

CONTRERAS y RUBIO. Historia del pensamiento histórico moderno. Frónesis, 2004, vol. 11, no 2, p. 34-57. [fecha de consulta: 25 de septiembre del 2022] ISSN 1315-6268. Disponible en:

http://ve.scielo.org/scielo.php?script=sci_arttext&pid=S1315-62682004000200003&lng=en&nrm=iso&tlng=es

CUESTA. Muestreo probabilístico y no probabilístico [en línea]. Teoría. 2009 [fecha de consulta 23 de octubre del 2022]. Disponible en:

<https://www.gestiopolis.com/muestreo-probabilistico-no-probabilistico-teoria/>

CISNEROS, Alicia Jacqueline, et al. Técnicas e Instrumentos para la Recolección de Datos que apoyan a la Investigación Científica en tiempo de Pandemia. Domino de las Ciencias [en línea]. 2022, vol. 8, no 1, p. 1165-1185. [fecha de consulta: 23 de octubre del 2022]. Disponible en:

<https://www.dominiodelasciencias.com/ojs/index.php/es/article/view/2546>

DEULOFEU, A. La Matemática de la Historia. [en línea], 1967 [fecha de consulta: 22 de septiembre del 2022]. Disponible en:

<http://www.matematicadelahistoria.cat/llengua/la-matematica-de-la-historia>

FOUCAULT, Michel. Genealogía del racismo. Altamira, 1976.

GARCÍA. Mediación: perspectivas desde la psicología jurídica. Editorial El Manual Moderno [en línea], 2011. Pp. 278.

HEGEL. Georg. La filosofía del espíritu. 1830. pp.60-63. Disponible en: http://palmera.pntic.mec.es/~fantonio/historiafilosofia/fcou_t20.htm

HALLER. Los impactos del crecimiento urbano en los campesinos andinos. Un estudio de percepción en la zona rural-urbana de Huancayo, Perú. Espacio y Desarrollo [en línea]. 2017, no 29, p. 37-56. [fecha de consulta: 25 de septiembre

del 2022]. ISSN 1016-9148. Disponible en: https://www.researchgate.net/publication/317075318_Los_impactos_del_crecimiento_urbano_en_los_campesinos_andinos_Un_estudio_de_percepcion_en_la_zona_rural-urbana_de_Huancayo_Peru

HERNÁNDEZ, Sampieri, et al. Metodología de la investigación [en línea]. 6 edición, 2014.

HERNÁNDEZ y MENDOZA. Metodología de la investigación. Las rutas cuantitativa, cualitativa y mixta [en línea]. 2018. 714 pp.

LANDA. Una aproximación a la historiografía urbana: algunos aspectos epistemológicos y metodológicos. EURE (Santiago) [en línea], 2020, vol. 46, no 139, p. 259-276 [fecha de consulta: 29 de septiembre del 2022]. ISSN 0250-7161. Disponible en: https://www.scielo.cl/scielo.php?script=sci_arttext&pid=S0250-71612020000300259

LIBRARY. Historia de Nuevo Chimbote [en línea]. 2022. Disponible en: <https://1library.co/document/y4k92krq-historia-de-nuevo-chimbote.html>

MOJARRO, Jorge. Juan de Bustamante, autor de De la Historia de las Philipinas (Manila, ¿ 1596?) [en línea]. Guaraguao, 2021, vol. 24, no 65, Disponible en: Ebooks 11-39.

MEJÍA, Germán Rodrigo. La pregunta por la existencia de la historia urbana. Historia crítica [en línea]. 1999. [fecha de consulta: 17 de septiembre del 2022]. Disponible en: https://www.researchgate.net/publication/43529395_La_pregunta_por_la_existencia_de_la_historia_urbana

ÑAUPAS, Humberto. Metodología de la investigación Cuantitativa- Cualitativa y Redacción de la Tesis. 5ª ed. Bogotá, 2018.

SANCHEZ, Ricardo. Revisión bibliográfica de los principales factores de relación existente entre Building Información Modeling (BIM) y la prefabricación de elementos en la industria de construcción. 2018. Disponible en: <https://repositorio.uniandes.edu.co/handle/1992/39167>

SÁNCHEZ JARAMILLO, Luis Fernando. La historia como ciencia. Revista Latinoamericana de estudios educativos [en línea]. 2005, vol. 1, no 1, p. 54-82. [fecha de consulta: 25 de septiembre del 2022]. ISSN: 1900-9895. Disponible en: <https://revistasojs.ucaldas.edu.co/index.php/latinoamericana/article/view/5800/5241>



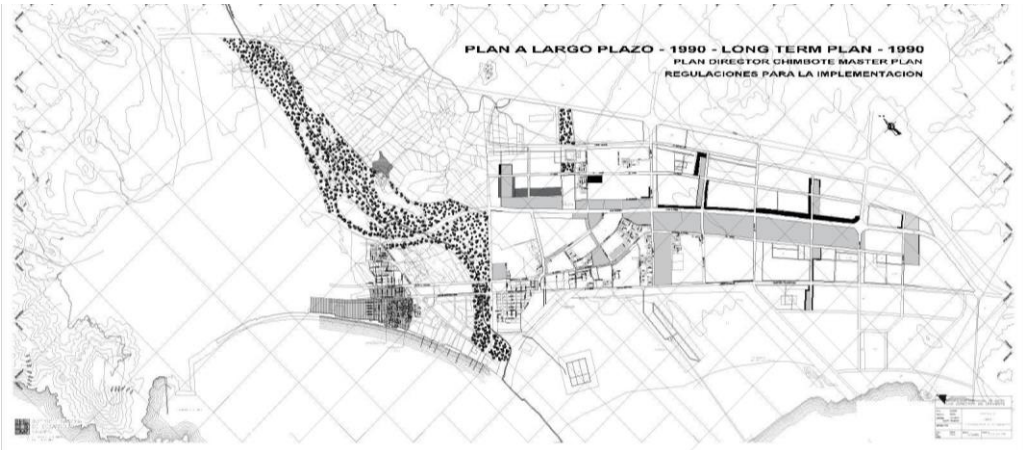
VILLANUEVA. Influencia del crecimiento urbano de la ciudad de Huaraz en el nivel de riesgo frente a peligros de origen glaciario [en línea]. 2021. [fecha de consulta: 29 de septiembre del 2022]. Disponible en: <https://cybertesis.unmsm.edu.pe/handle/20.500.12672/16322?show=full>

ANEXOS

Anexo 1: Ficha de entrevista

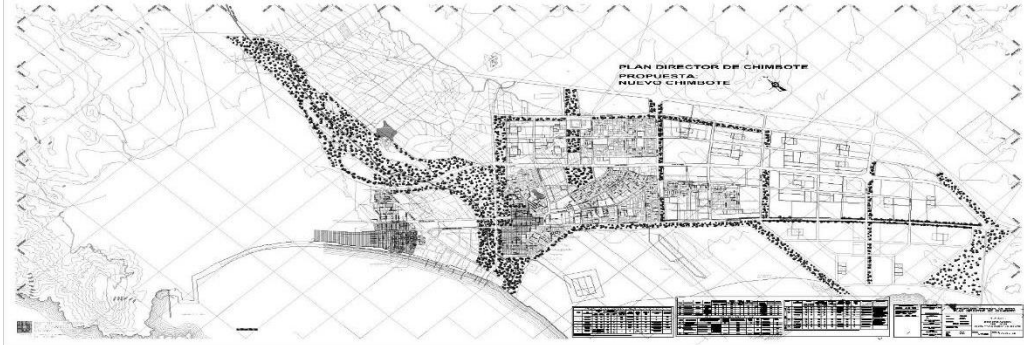
	“Historia del crecimiento urbano en la ciudad de Nuevo Chimbote, 2023”
ENTREVISTA POBLACIONAL	
Datos del entrevistado	
Nombre:	
Edad:	Sexo: () Femenino () Masculino
Introduccion:	
El presente tema de investigacion, tiene como finalidad conocer la historia del crecimiento urbano, desde su consolidacion.	
Preguntas:	
1. ¿Conoce usted los hechos más importantes que tuvo el Distrito de Nuevo Chimbote?	
2. ¿Conoce usted algún alcalde de la ciudad de Nuevo Chimbote que haya favorecido ya sea político, social o culturalmente?	
3. ¿Cuál fue la evolución urbana que tuvo la ciudad de Nuevo Chimbo?	
4. Usted como ciudadano del distrito de Nuevo Chimbote ¿Por qué crees que es importante conocer su origen?	
5. ¿Usted considera que la ciudad de Nuevo Chimbote Cuenta con un buen desarrollo urbano para lograr ser una ciudad modelo?	
DISTRITO DE NUEVO CHIMBOTE (PLANO) FIGURA 1805:Plano de la Ciudad de Nuevo Chimbote.	
Fuente: Municipalidad Provincial del Santa.	

Anexo 2: Ficha de Observación.

 "Historia del crecimiento urbano en la ciudad de Nuevo Chimbote, 2023"	
Datos generales	
<p>Ubicación: El distrito de nuevo Chimbote se encuentra ubicado en:</p> <p>Departamento: Ancash.</p> <p>Provincia: Santa.</p> <p>Distrito: Nuevo Chimbote.</p>	
Localización geográfica:	
Al sur de Chimbote, frente a las bahías del Ferrol y Samanco.	
Limites:	
Como indicador el río Lacramarca hasta los cerros La Atenea, Reservoirio, Musupampa, La Calavera y Quitasol.	
Norte: Distrito de Chimbote	<p>FIGURA 1837: Distrito de Nuevo Chimbote.</p> <p><i>Fuente: Propia</i></p>
Sur: Distrito de Samanco y Nepeña	
Este: Distrito de Nepeña	
Oeste: Oceano Pacifico.	
Ley de Creacion:	
Nº 26318 de 27.05.1994 y publicada por el diario oficial "El Peruano" el 01.06.1994. VerCap. XIII p. 269.	
TRANSFORMACIÓN URBANA RÁPIDA DEL DISTRITO DE NUEVO CHIMBOTE DESDE SU CONSOLIDACIÓN.	
<p>En el año 1975, la ciudad de nuevo Chimbote comenzó a ser invadida por los pobladores de la ciudad de Chimbote, a raíz del terremoto de los 70, la cual hizo que muchas viviendas sean afectadas, por ello en base a una planificación realizada por especialistas consideraron que, al sur de la ciudad de Chimbote, existía zonas con un peligro de vulnerabilidad bajo, en la cual conlleva a los ciudadanos a comenzar a invadir la ciudad, en lo que ahora es llamado Buenos aires.</p> <p style="text-align: center;">Plano del año 1975</p>	
<p>FIGURA 1869: Plano del año 1975 del Distrito de Nuevo Chimbote.</p>	
	
<p>Fuente: Municipalidad Distrital del Santa</p>	

En el año 1998, la ciudad de Chimbote por el rápido crecimiento político, económico y cultural, se consolidó como distrito el 1 de junio de 1994, de acuerdo a la ley N°26319.

FIGURA 1901:Plano del año 1998.



Fuente: Municipalidad Distrital del Santa

En el año 2011, el distrito de Nuevo Chimbote ya contaba con sus obras más representativas que son la plaza mayor, El óvalo la familia y el polideportivo casuarinas.

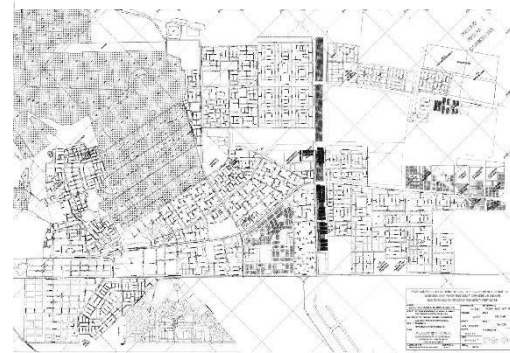
FIGURA 1933:Plano del año 2011.



Fuente: Municipalidad Distrital del Santa

En su actualidad el distrito de nuevo Chimbote es una ciudad imponente, por lo que en su corta trayectoria desde su consolidación logró crecer urbanísticamente favoreciendo de gran manera la ciudad, tanto económicamente, política y

FIGURA 1965:Plano del año 2022.



culturalmente.

Fuente: Municipalidad Distrital del Santa

Tipo de ciudad del distrito de Nuevo Chimbote

Nuevo Chimbote es considerada una ciudad dispersa porque durante su historia, se viene desarrollando el crecimiento urbano de forma desordenada por causa de un gran porcentaje de sus pobladores realizaban invasiones en la zona rural alterando el orden de la ciudad.

Así mismo por ser una ciudad dispersa cuenta con algunas ventajas y desventajas, tales como:

Ventajas

FIGURA 1997:Distrito de Nuevo



Fuente: Google

Mejor calidad de vida en las zonas urbanas.

Desventajas


FIGURA 2013:Distrito de Nuevo Chimbote.



Fuente: Google

Ineficiencia y dificultad en uso de zonas rurales.

<p>FIGURA 2029: Distrito de Nuevo Chimbote.</p>  <p>Descontaminación en el casco urbano.</p> <p>Fuente: Google</p>	<p>FIGURA 2045: Distrito de Nuevo Chimbote.</p>  <p>Dependencia de vehículo privado.</p> <p>Fuente: Google</p>
<p>FIGURA 2061: Distrito de Nuevo Chimbote.</p>  <p>Descongestión en el casco urbano.</p> <p>Fuente: Google</p>	<p>FIGURA 2077: Distrito de Nuevo Chimbote.</p>  <p>Escasez de infraestructura de vía.</p> <p>Fuente: Google</p>



Anexo 3: Validación por expertos, Mg. Arquitecto: Roberto Carlos Gonzales Macassi.

Juicio de Expertos

Estimado Mg. Arquitecto: Roberto Carlos Gonzales Macassi

Conocedor de su trayectoria profesional ha sido seleccionado como juez para evaluar los instrumentos cualitativos sobre: “Historia del crecimiento urbano en la ciudad de Nuevo Chimbote, (1994-2022)”.

Valorar el instrumento tiene gran importancia para obtener resultados válidos que puedan aportar al objeto de la investigación y sus respectivas aplicaciones.

Agradezco su valiosa colaboración.

Nombres y apellidos: ROBERTO CARLOS GONZALES MACASSI

Formación académica: ARQUITECTO - MAGISTER

Áreas de experiencia profesional: DISEÑO – HISTORIA DE LA ARQUITECTURA

Tiempo: 10 AÑOS Cargo actual: DOCENTE TP Institución: UCV

PLANTILLA DE VALORACIÓN

Marque con una X el valor otorgado a cada Ítem, de acuerdo al grado de suficiencia, claridad, coherencia y relevancia

(1) = No cumple con el criterio (2)=Bajo nivel (3.)=Moderado nivel (4)=Alto nivel

Variables	Indicadores	Ítem	Suficiencia	Claridad	Coherencia	Relevancia	Observación
HISTORIA URBANA	ACONTECIMIENTO	¿Conoce usted los hechos más importantes que tuvo el Distrito de Nuevo Chimbote a nivel urbano?	(1)(2)(3) <input checked="" type="checkbox"/>	(1)(2)(3) <input checked="" type="checkbox"/>	(1)(2)(3) <input checked="" type="checkbox"/>	(1)(2)(3) <input checked="" type="checkbox"/>	
	DESARROLLO	¿Conoce usted algún alcalde que haya mejorado la ciudad Nuevo Chimbote ya sea política, social o culturalmente?	(1)(2)(3) <input checked="" type="checkbox"/>	(1)(2)(3) <input checked="" type="checkbox"/>	(1)(2)(3) <input checked="" type="checkbox"/>	(1)(2)(3) <input checked="" type="checkbox"/>	
	EVOLUCIÓN	¿Cuál fue la evolución urbana que tuvo la ciudad de Nuevo Chimbote?	(1)(2)(3) <input checked="" type="checkbox"/>	(1)(2)(3) <input checked="" type="checkbox"/>	(1)(2)(3) <input checked="" type="checkbox"/>	(1)(2)(3) <input checked="" type="checkbox"/>	
CRECIMIENTO URBANO	ASCENDENTE	Usted como ciudadano del distrito de Nuevo Chimbote ¿Por qué cree que es importante conocer su origen?	(1)(2)(3) <input checked="" type="checkbox"/>	(1)(2)(3) <input checked="" type="checkbox"/>	(1)(2)(3) <input checked="" type="checkbox"/>	(1)(2)(3) <input checked="" type="checkbox"/>	
	DESCENDIENTE	¿Usted considera que la ciudad de Nuevo Chimbote Cuenta con un buen desarrollo urbano para lograr ser una ciudad modelo?	(1)(2)(3) <input checked="" type="checkbox"/>	(1)(2)(3) <input checked="" type="checkbox"/>	(1)(2)(3) <input checked="" type="checkbox"/>	(1)(2)(3) <input checked="" type="checkbox"/>	

Observaciones adicionales: Ninguna

Opinión de aplicabilidad: Aplicable No aplicable (.....) Aplicable después de corregir (.....)

Fecha: 25/5/2023

Apellidos y nombres del juez de evaluador: Gonzales Macassi Roberto Carlos

DNI: 08872447

Especialidad del evaluador: Arquitecto Magister en Docencia Universitaria



FIRMA

PLANTILLA DE VALORACIÓN – GUÍA DE OBSERVACIÓN

Marque con una X el valor otorgado a cada Ítem, de acuerdo al grado de suficiencia, claridad, coherencia y relevancia.

(1)= No cumple con el criterio (2)=Bajo nivel (3)=Moderado nivel (4)=Alto nivel.

Variables	Ítem	Suficiencia	Claridad	Coherencia	Relevancia	Observación
HISTORIA URBANA	Datos generales.	(1)(2)(3) <input checked="" type="checkbox"/>	(1)(2)(3) <input checked="" type="checkbox"/>	(1)(2)(3) <input checked="" type="checkbox"/>	(1)(2)(3) <input checked="" type="checkbox"/>	
	Transformación urbana del distrito de Nuevo Chimbote.	(1)(2)(3) <input checked="" type="checkbox"/>	(1)(2)(3) <input checked="" type="checkbox"/>	(1)(2)(3) <input checked="" type="checkbox"/>	(1)(2)(3) <input checked="" type="checkbox"/>	
	Tipo de ciudad del distrito de Nuevo Chimbote, ventajas y desventajas.	(1)(2)(3) <input checked="" type="checkbox"/>	(1)(2)(3) <input checked="" type="checkbox"/>	(1)(2)(3) <input checked="" type="checkbox"/>	(1)(2)(3) <input checked="" type="checkbox"/>	
CRECIMIENTO URBANO	Gráfico histórico (fuentes documentales)	(1)(2)(3) <input checked="" type="checkbox"/>	(1)(2)(3) <input checked="" type="checkbox"/>	(1)(2)(3) <input checked="" type="checkbox"/>	(1)(2)(3) <input checked="" type="checkbox"/>	
Observación adicionales: Ninguna						

Opinión de aplicabilidad: Aplicable Aplicable después de corregir ()

No aplicable ()

Fecha: 25/5/2023

Apellidos y nombres del juez evaluador: Gonzales Macassi Roberto Carlos

DNI: 08872447

Especialidad del evaluador: Arquitecto Magister en Docencia Universitaria



FIRMA

Anexo 4: Validación por expertos, Docente: Víctor Nolberto Uyén Velezmore.



Chimbote, noviembre del 2023.

Señor (a) Docente: Víctor Nolberto Uyén Velezmore

Presente. -De mi consideración:

Es grato dirigirme a usted para solicitar su colaboración en el proceso de validación de las guías de entrevista y observación, que se realizarán en el marco de la investigación “Historia del crecimiento urbano en la ciudad de Nuevo Chimbote, (1994-2022)”.

Esta investigación se orienta a comprender las concepciones, enfoques, técnicas e instrumentos utilizados por el docente para desarrollar los procesos evolutivos de la historia y además como toda metodología fortalece y complementa el proceso histórico y los diferentes acontecimientos en la ciudad de Nuevo Chimbote, desde el año 1994 hasta el 2022, cabe mencionar que la investigación es de carácter cualitativo.

A fin de que cuente con las herramientas necesarias para su participación en la validación, adjunto a la presente carta los siguientes documentos:

1. Protocolo de validación por juicio de expertos
2. Plantilla de validación: Guía de entrevista.
3. Plantilla de validación: Ficha de observación.

Conocedor de su calidad profesional y personal, confío en su participación en la validación de las referidas guías.

Sin otro particular, es propicia la ocasión para hacerle llegar un cordial saludo.

Atentamente, Castro Silva, Roogger Anderson

Epifanía Jacinto, Medalit Soledad

Juicio de Expertos

Estimado Historiador: Víctor Nolberto Unyén Velezmoro

Conocedor de su trayectoria profesional ha sido seleccionado como juez para evaluar los instrumentos cualitativos sobre: "Historia del crecimiento urbano en la ciudad de Nuevo Chimbote, (1994-2022)".

Valorar el instrumento tiene gran importancia para obtener resultados válidos que puedan aportar al objeto de la investigación y sus respectivas aplicaciones.

Agradezco su valiosa colaboración.

Nombres y apellidos: Víctor Nolberto Unyén Velezmoro

Formación académica: Docente - Químico farmacéutico

Áreas de experiencia profesional: Docencia.

Tiempo: 27 Cargo actual: Director y Embajador de la paz y FLAC Perú. Institución: Universidad Nacional de Trujillo.

PLANTILLA DE VALORACIÓN

Marque con una X el valor otorgado a cada Ítem, de acuerdo al grado de suficiencia, claridad, coherencia y relevancia

(1) = No cumple con el criterio (2)=Bajo nivel (3.)=Moderado nivel (4)=Alto nivel

Variables	Indicadores	Ítem	Suficiencia	Claridad	Coherencia	Relevancia	Observación
HISTORIA URBANA	ACONTECIMIENTO	¿Conoce usted los hechos más importantes que tuvo el Distrito de Nuevo Chimbote a nivel urbano?	(1)(2)(3) (4)	(1)(2)(3) (4)	(1)(2)(3) (4)	(1)(2)(3) (4)	OK
	DESARROLLO	¿Conoce usted algún alcalde que haya mejorado la ciudad Nuevo Chimbote ya sea política, social o culturalmente?	(1)(2)(3) (4)	(1)(2)(3) (4)	(1)(2)(3) (4)	(1)(2)(3) (4)	OK
	EVOLUCIÓN	¿Cuál fue la evolución urbana que tuvo la ciudad de Nuevo Chimbote?	(1)(2)(3) (4)	(1)(2)(3) (4)	(1)(2)(3) (4)	(1)(2)(3) (4)	OK
CRECIMIENTO URBANO	ASCENDENTE	Usted como ciudadano del distrito de Nuevo Chimbote ¿Por qué cree que es importante conocer su origen?	(1)(2)(3) (4)	(1)(2)(3) (4)	(1)(2)(3) (4)	(1)(2)(3) (4)	OK
	DESCENDIENTE	¿Usted considera que la ciudad de Nuevo Chimbote Cuenta con un buen desarrollo urbano para lograr ser una ciudad modelo?	(1)(2)(3) (4)	(1)(2)(3) (4)	(1)(2)(3) (4)	(1)(2)(3) (4)	OK

Observación adicionales:

Opinión de aplicabilidad: Aplicable (X) Aplicable después de corregir (.....)
No aplicable (.....)

Fecha:

Apellidos y nombres del juez de evaluador: Víctor Nolberto Uruyen Velezmoro DNI: 32777662

Especialidad del evaluador: Docencia



FIRMA

PLANTILLA DE VALORACIÓN – GUÍA DE OBSERVACIÓN

Marque con una X el valor otorgado a cada Ítem, de acuerdo al grado de suficiencia, claridad, coherencia y relevancia.

(1)= No cumple con el criterio (2)=Bajo nivel (3)=Moderado nivel (4)=Alto nivel.

Variables	Ítem	Suficiencia	Claridad	Coherencia	Relevancia	Observación
HISTORIA URBANA	Datos generales.	(1)(2)(3)(4)	(1)(2)(3)(4)	(1)(2)(3)(4)	(1)(2)(3)(4)	OK
	Transformación urbana del distrito de Nuevo Chimbote.	(1)(2)(3)(4)	(1)(2)(3)(4)	(1)(2)(3)(4)	(1)(2)(3)(4)	OK
	Tipo de ciudad del distrito de Nuevo Chimbote, ventajas y desventajas.	(1)(2)(3)(4)	(1)(2)(3)(4)	(1)(2)(3)(4)	(1)(2)(3)(4)	OK
CRECIMIENTO URBANO	Gráfico histórico (fuentes documentales)	(1)(2)(3)(4)	(1)(2)(3)(4)	(1)(2)(3)(4)	(1)(2)(3)(4)	OK
Observación adicionales:						

Opinión de aplicabilidad: Aplicable (X) Aplicable después de corregir ()

No aplicable ()

Fecha:

Apellidos y nombres del juez evaluador: Víctor Nolberto Uyen Valazmoro

DNI: 32777662

Especialidad del evaluador: Docencia

FIRMA

Anexo 5: Validación por expertos, Mg, Arquitecto: Romero Alamo, Juan Cesar Israel.



Chimbote, abril del 2023.

Señor (a): Romero Alamo, Juan Cesar Israel

Presente. -De mi consideración:

Es grato dirigirme a usted para solicitar su colaboración en el proceso de validación de las guías de entrevista y observación, que se realizarán en el marco de la investigación “Historia del crecimiento urbano en la ciudad de Nuevo Chimbote, (1994-2022)”.

Esta investigación se orienta a comprender las concepciones, enfoques, técnicas e instrumentos utilizados por el docente para desarrollar los procesos evolutivos de la historia y además como toda metodología fortalece y complementa el proceso histórico y los diferentes acontecimientos en la ciudad de Nuevo Chimbote, desde el año 1994 hasta el 2022, cabe mencionar que la investigación es de carácter cualitativo, sigue un diseño de estudio de casos.

A fin de que cuente con las herramientas necesarias para su participación en la validación, adjunto a la presente carta los siguientes documentos:

1. Protocolo de validación por juicio de expertos
2. Plantilla de validación: Guía de entrevista.
3. Plantilla de validación: Guía de observación.

Conocedor de su calidad profesional y personal, confío en su participación en la validación de las referidas guías.

Sin otro particular, es propicia la ocasión para hacerle llegar un cordial saludo.

Atentamente, Castro Silva, Roogger Anderson
Epifanía Jacinto, Medalit Soledad

Juicio de Expertos

Estimado Dr., Mg., Lic.: Romero Alamo, Juan Cesar Israel

Conocedor de su trayectoria profesional ha sido seleccionado como juez para evaluar los instrumentos cualitativos sobre: "Historia del crecimiento urbano en la ciudad de Nuevo Chimbote, (1994-2022)".

Valorar el instrumento tiene gran importancia para obtener resultados válidos que puedan aportar al objeto de la investigación y sus respectivas aplicaciones.

Agradezco su valiosa colaboración.

Nombres y apellidos: JUAN CÉSAR ISRAEL ROMERO ALAMO

Formación académica: ARQUITECTURA

Áreas de experiencia profesional: HISTORIA Y CRÍTICA DE LA ARQUITECTURA

Tiempo: 11 años

Cargo actual: DOCENTE

Institución: UTP - UPN

PLANTILLA DE VALORACIÓN

Marque con una X el valor otorgado a cada Ítem, de acuerdo al grado de suficiencia, claridad, coherencia y relevancia

(1) = No cumple con el criterio (2)=Bajo nivel (3.)=Moderado nivel
(4)=Alto nivel.

Variables	Indicadores	Ítem	Suficiencia	Claridad	Coherencia	Relevancia	Observación
HISTORIA URBANA	ACONTECIMIENTO	¿Conoce usted los hechos más importantes que tuvo el Distrito de Nuevo Chimbote?	(1)(2)(3)(4)	(1)(2)(3)(4)	(1)(2)(3)(4)	(1)(2)(3)(4)	OK
	DESARROLLO	¿Conoce usted algún alcalde de la ciudad Nuevo Chimbote que haya favorecido ya sea política, social o culturalmente?	(1)(2)(3)(4)	(1)(2)(3)(4)	(1)(2)(3)(4)	(1)(2)(3)(4)	OK
	EVOLUCIÓN	¿Cuál fue la evolución que tuvo la ciudad de Nuevo Chimbote?	(1)(2)(3)(4)	(1)(2)(3)(4)	(1)(2)(3)(4)	(1)(2)(3)(4)	OK
CRECIMIENTO URBANO	ASCENDENTE	Usted como ciudadano del distrito de Nuevo Chimbote ¿Por qué cree que es importante conocer su origen?	(1)(2)(3)(4)	(1)(2)(3)(4)	(1)(2)(3)(4)	(1)(2)(3)(4)	OK
	DESCENDIENTE	¿Usted considera que la ciudad de Nuevo Chimbote Cuenta con un buen desarrollo urbano para lograr ser una ciudad modelo?	(1)(2)(3)(4)	(1)(2)(3)(4)	(1)(2)(3)(4)	(1)(2)(3)(4)	OK

Observación adicionales:


SIN OBSERVACIONES

Opinión de aplicabilidad: Aplicable (X) Aplicable después de corregir (.....)
No aplicable (.....)

Fecha: 30 DE ABRIL DE 2023

Apellidos y nombres del juez de evaluador: ISIDOR ROMERO DNI: 45627561

Especialidad del evaluador: HISTORIA Y CRÍTICA DE LA POESÍA


ISIDOR ROMERO
DNI 45627561
FIRMA

PLANTILLA DE VALORACIÓN – GUÍA DE OBSERVACIÓN

Marque con una X el valor otorgado a cada Ítem, de acuerdo al grado de suficiencia, claridad, coherencia y relevancia.

(1)= No cumple con el criterio (2)=Bajo nivel (3)=Moderado nivel (4)=Alto nivel.

Variables	Ítem	Suficiencia	Claridad	Coherencia	Relevancia	Observación
HISTORIA URBANA	Datos generales.	(1)(2)(3)(4)	(1)(2)(3)(4)	(1)(2)(3)(4)	(1)(2)(3)(4)	OK
	Transformación urbana del distrito de Nuevo Chimbote.	(1)(2)(3)(4)	(1)(2)(3)(4)	(1)(2)(3)(4)	(1)(2)(3)(4)	OK
	Tipo de ciudad del distrito de Nuevo Chimbote, ventajas y desventajas.	(1)(2)(3)(4)	(1)(2)(3)(4)	(1)(2)(3)(4)	(1)(2)(3)(4)	OK
CRECIMIENTO URBANO	Gráfico histórico (fuentes documentales)	(1)(2)(3)(4)	(1)(2)(3)(4)	(1)(2)(3)(4)	(1)(2)(3)(4)	OK
Observación adicionales: <p align="center">SIN OBSERVACIONES</p>						

Opinión de aplicabilidad: Aplicable (X) Aplicable después de corregir ()

No aplicable ()

Fecha: 30 DE ABRIL DE 2023

Apellidos y nombres del juez evaluador: ISRAEL ROMERO

DNI: 45627561

Especialidad del evaluador: HISTORIA Y CRÍTICA DE LA ARQ.


 FIRMA



UNIVERSIDAD CÉSAR VALLEJO

**FACULTAD DE INGENIERÍA Y ARQUITECTURA
ESCUELA PROFESIONAL DE ARQUITECTURA**

Declaratoria de Autenticidad del Asesor

Yo, VALDIVIA LORO ARTURO, docente de la FACULTAD DE INGENIERÍA Y ARQUITECTURA de la escuela profesional de ARQUITECTURA de la UNIVERSIDAD CÉSAR VALLEJO SAC - CHIMBOTE, asesor de Tesis titulada: "Historia del crecimiento urbano en la ciudad de Nuevo Chimbote, (1994-2022)", cuyos autores son EPIFANIA JACINTO MEDALIT SOLEDAD, CASTRO SILVA ROOGGER ANDERSON, constato que la investigación tiene un índice de similitud de 7.00%, verificable en el reporte de originalidad del programa Turnitin, el cual ha sido realizado sin filtros, ni exclusiones.

He revisado dicho reporte y concluyo que cada una de las coincidencias detectadas no constituyen plagio. A mi leal saber y entender la Tesis cumple con todas las normas para el uso de citas y referencias establecidas por la Universidad César Vallejo.

En tal sentido, asumo la responsabilidad que corresponda ante cualquier falsedad, ocultamiento u omisión tanto de los documentos como de información aportada, por lo cual me someto a lo dispuesto en las normas académicas vigentes de la Universidad César Vallejo.

CHIMBOTE, 06 de Julio del 2023

Apellidos y Nombres del Asesor:	Firma
VALDIVIA LORO ARTURO DNI: 44076440 ORCID: 0000-0002-0676-0102	Firmado electrónicamente por: VALDIVIALOR el 18- 07-2023 22:05:59

Código documento Trilce: TRI - 0575447