



**UNIVERSIDAD CÉSAR VALLEJO**

**FACULTAD DE INGENIERÍA Y ARQUITECTURA  
ESCUELA PROFESIONAL DE ARQUITECTURA**

"Influencia del crecimiento urbano en la imagen de los espacios  
públicos del distrito de Salitral - Sullana 2023"

**TESIS PARA OBTENER EL TÍTULO PROFESIONAL DE :  
Arquitecto**

**AUTOR:**

Silva Socola, William Jesus (orcid.org/0000-0002-9640-4688)

**ASESOR:**

Mg. Gutierrez Castro, Jorge Luis (orcid.org/0000-0002-9763-1065)

**LÍNEA DE INVESTIGACIÓN:**

Urbanismo Sostenible

**LÍNEA DE RESPONSABILIDAD SOCIAL UNIVERSITARIA:**

Desarrollo sostenible y adaptación al cambio climático

PIURA - PERÚ

2023

## DEDICATORIA:

Dedico esta tesis a todas aquellas comunidades urbanas que han trabajado incansablemente para proteger y mejorar los espacios públicos en sus ciudades. Su dedicación y compromiso son una inspiración para quienes trabajamos en la planificación y desarrollo urbano, y demuestran que un futuro más sostenible, habitable y justo es posible. También dedico esta tesis a aquellos investigadores y académicos que han contribuido al avance del conocimiento sobre los espacios públicos y su papel en la formación de comunidades más humanas y sostenibles.

## AGRADECIMIENTO:

Quiero agradecer a los autores cuyas investigaciones han sido fundamentales para el desarrollo de esta tesis. Así mismo el agradecimiento a mis padres quienes me forjaron como la persona que soy en la actualidad, muchos de mis logros se los debo a ellos entre los que se incluye este.

## ÍNDICE DE CONTENIDOS

DEDICATORIA	ii
AGRADECIMIENTO:	iii
<b>ÍNDICE DE CONTENIDOS</b>	<b>vi</b>
<b>ÍNDICE DE TABLAS</b>	<b>viii</b>
<b>ÍNDICE DE FIGURAS</b>	<b>ix</b>
<b>RESUMEN</b>	<b>x</b>
<b>ABSTRACT</b>	<b>xi</b>
I. INTRODUCCIÓN:	1
II. MARCO TEÓRICO:	4
III. METODOLOGÍA	9
<b>3.1. Tipo y diseño de investigación</b>	<b>9</b>
<b>3.1.1 Tipo de investigación</b>	<b>9</b>
<b>3.1.2 Diseño de investigación</b>	<b>9</b>
<b>3.2 Categorías, Sub categorías y matriz de categorización</b>	<b>10</b>
<b>3.3 Escenario de estudio</b>	<b>11</b>
<b>3.4 Participantes</b>	<b>12</b>
<b>3.5 Técnicas e instrumentos de recolección de datos</b>	<b>12</b>
<b>3.6 Procedimientos</b>	<b>12</b>
<b>3.7 Rigor científico</b>	<b>12</b>
<b>3.8 Método o análisis de información</b>	<b>13</b>
<b>3.9 Aspectos éticos</b>	<b>13</b>
IV. RESULTADOS Y DISCUSIÓN	14

V. CONCLUSIONES	41
VI. RECOMENDACIONES	42
REFERENCIAS	43

## ÍNDICE DE TABLAS

<b>Tabla 01:</b> Categorías de estudios .....	10
<b>Tabla 02:</b> cuadro de categorías y subcategorías .....	11
<b>Tabla 03:</b> Codificación de Entrevistados .....	14
<b>Tabla 04:</b> Espacios públicos seleccionados para el análisis .....	22
<b>Tabla 05:</b> Ficha de observación aplicada en Plazuela de Barrio Buenos Aires – Salitral – Sullana. ....	23
<b>Tabla 06:</b> Ficha de observación aplicada en Plataforma deportiva de C.P Buenos Aires – Salitral – Sullana. ....	24
<b>Tabla 07:</b> Ficha de observación aplicada en Plazuela del Barrio Sur del Distrito de Salitral – Sullana. ....	25
<b>Tabla 08:</b> Ficha de observación aplicada en Plaza de Armas del Distrito de Salitral – Sullana. ....	27
<b>Tabla 09:</b> Ficha de observación aplicada en Centro Polideportivo del Barrio 6 de abril – Salitral – Sullana.....	28
<b>Tabla N°10:</b> Entrevista a Profesionales -pregunta 01 .....	31
<b>Tabla N°11:</b> Entrevista a Profesionales – pregunta 02.....	33
<b>Tabla N°11:</b> Entrevista a Profesionales – pregunta 03.....	35
<b>Tabla N°13:</b> Entrevista a Profesionales – pregunta 04 .....	37
<b>Tabla N°14:</b> Entrevista a Profesionales – pregunta 05 .....	39

## ÍNDICE DE FIGURAS

<b>Figura 01:</b> Mapa de Sectorización de áreas de aplicación de fichas de observación (Crecimiento Urbano – Espacios Públicos). .....	15
<b>Figura 02:</b> Crecimiento Urbano en el Barrio “Buenos Aires” durante los años 2014,2019 y 2023.....	16
<b>Figura 03:</b> Crecimiento Urbano en el Barrio Sur durante los años 2014,2019 y 2023. ....	17
<b>Figura 04:</b> Crecimiento Urbano en el Barrio centro durante los años 2014,2019 y 2023. ....	18
<b>Figura 05:</b> Crecimiento Urbano en el Barrio “6 de abril” durante los años 2014,2019 y 2023. ....	19
<b>Figura 06:</b> Mapa de evolución del crecimiento urbano del distrito de Salitral – Sullana. ....	20

## **RESUMEN:**

La presente investigación tuvo como objetivo general analizar la influencia del crecimiento urbano sobre la imagen de los espacios públicos en el distrito de salitral – Sullana , utilizando una metodología de tipo cualitativa con un diseño no experimental en la cual se analizaron aspectos relacionados a temas de confort, usos, e infraestructura de los espacios públicos del distrito, así como también su evolución urbana, los cuales tuvieron como instrumento de análisis las fichas de observación, análisis de mapas y entrevistas semiestructuradas. Los resultados obtenidos en la investigación mostraron que existe un alto índice de ocupación informal del territorio en el distrito producido por los movimientos de migración interna, lo que genera fragmentación social y periurbanización, produciendo trabas en el desarrollo urbano del distrito. Adicionalmente se pudo observar que existe una notable diferencia en el nivel de uso de los espacios públicos en el distrito de salitral, debido a las deficiencias con la que cuentan algunos de estos, ocasionando el abandono de algunos de ellos por parte de la población en general. La investigación concluye determinando que efectivamente el crecimiento urbano tiene influencia directa en la imagen de los espacios públicos del distrito de salitral.

*Palabras Clave: Crecimiento urbano, espacios públicos, desarrollo urbano, fragmentación social, peri urbanización.*



## **ABSTRACT:**

The general objective of this research was to analyze the influence of urban growth on the image of public spaces in the district of Salitral - Sullana, using a qualitative methodology with a non-experimental design in which aspects related to comfort issues were analyzed. , uses, and infrastructure of the district's public spaces, as well as its urban evolution, which had observation sheets, map analysis, and semi-structured interviews as an analysis instrument. The results obtained in the research showed that there is a high rate of informal occupation of the territory in the district produced by internal migration movements, which generates social fragmentation and peri-urbanization, producing obstacles in the urban development of the district. Additionally, it was observed that there is a notable difference in the level of use of public spaces in the Salitral district, due to the deficiencies that some of them have, causing the abandonment of some of them by the general population. . The research concludes by determining that urban growth indeed has a direct influence on the image of public spaces in the Salitral district.

**Keywords:** *Urban growth, public spaces, urban development, social fragmentation, peri-urbanization.*

## **I. INTRODUCCIÓN:**

En la actualidad las ciudades constituyen los principales núcleos de organización social y urbana generando un fuerte dinamismo en ese sentido, pero también problemas que aún requieren atención; como lo es actualmente el creciente y desordenado proceso de urbanización, el cual ha representado un gran desafío a nivel mundial, y especialmente para América Latina, según datos de la ONU (2020) actualmente el 60 % de la población a nivel mundial vive en zonas urbanizadas, en nuestra región, esta población representa el 80%, y según expertos se espera que esta cifra aumente en un 86 % para el año 2050. Esta población urbana no solo se ubica en las zonas metropolitanas, sino también, en ciudades intermedias las cuales poseen una variedad de características que propician el aumento masivo de movimientos migratorios y procesos de urbanización, trayendo consigo una gran cantidad de problemáticas sociales, ambientales y económicas, lo que origina un acelerado proceso de transformación del panorama urbano, que además trae consigo efectos que necesitan ser atendidos y planificados, pues de lo contrario, podrían ser irreversibles a corto y largo plazo, el principal problema radica en que estas ciudades medias necesitan estar preparadas para este proceso de transformación, pues este plantea una serie de desafíos para una gestión y control efectivos de estas mismas. En nuestro país esto es una realidad persistente, pues como lo menciona Villalobos (2021), el desordenado crecimiento de las ciudades y centros poblados se ha convertido en una característica principal del urbanismo peruano, pues el déficit habitacional, los procesos migratorios y la ocupación informal del suelo han traído una serie de problemas como deterioro ambiental, segregación urbana, segregación social y en algunos casos destrucción del patrimonio cultural. Esta serie de problemas se ven condicionados por el crecimiento demográfico excesivo que se vive en el país, pues a junio de 2020, Perú reportó una población total de 32 625 948, siendo Piura la segunda provincia más poblada con 2 047 954 después de Lima (INEI, 2020). Estos datos también tienen en cuenta a los inmigrantes que viven en el país, según la Dirección Nacional de Migración, en 2019 había 963 528 extranjeros, la mayoría provenientes principalmente de países como Colombia, Venezuela y Ecuador (Carhuavilca, 2020). De 4 a 10 de ellos viven

en su mayoría en casas alquiladas, mientras que una cuarta parte (24,5%) de la población cuenta con vivienda propia que generalmente se encuentran en asentamientos humanos ilegales (INEI, 2020). Como se mencionó anteriormente, la sobrepoblación, migración e índices de calidad de vida conllevan a mayores problemáticas, la urbanización excesiva y sus efectos nocivos sobre la naturaleza. Este problema se puede ver diariamente en diversos sectores del Perú, tanto en sus regiones como en sus distritos, especialmente en las zonas más pobladas. En este contexto, el distrito de Salitral no es ajeno a esta realidad, pues durante los últimos años ha experimentado un proceso de urbanización acelerado, el cual plantea desafíos y oportunidades únicas en la configuración urbana, especialmente en la configuración de los espacios públicos. Por ello la presente investigación plantea adentrarse en el corazón de esta transformación urbana para analizar cómo el crecimiento de la ciudad ha moldeado y continúa moldeando estos espacios, los cuales constituyen la esencia de la vida comunitaria en el distrito de Salitral – Sullana, a través de un análisis multidisciplinario que combina la arquitectura, el urbanismo y sociología, buscando comprender en profundidad el impacto del crecimiento urbano en la vida cotidiana de los habitantes de Salitral y la imagen urbana que presenta el distrito, para posteriormente proponer soluciones y estrategias para abordar los desafíos planteados por este proceso de transformación. Esta investigación se fundamenta además en la premisa de que los espacios públicos no solo son contenedores físicos de actividades humanas, sino que también desempeñan un papel crucial en la coexistencia de comunidades diversas, en la construcción de identidades urbanas y en la promoción de un desarrollo sostenible. Con este enfoque integral, esta tesis se erige como un aporte valioso para la comprensión de los retos y oportunidades que enfrenta el distrito de Salitral en su camino hacia una composición urbana más armoniosa y enriquecedora, para ello se plantea la siguiente pregunta general ¿Cómo influye el crecimiento urbano en los espacios públicos del distrito de Salitral-Sullana 2023?, y las siguientes preguntas específicas ¿Cómo influyen los procesos de migración interna en la condición urbana del distrito de Salitral - Sullana?, ¿Qué mejoras permitirían que los grupos sociales tengan un mayor confort en los espacios

públicos del distrito de Salitral - Sullana?, ¿Qué aspectos del desarrollo urbano requieren atención para una correcta accesibilidad en los espacios públicos del distrito de salitral – Sullana?

este proyecto de investigación se justifica de forma teórica pues analizará la teoría desarrollada con respecto a las dos variables que componen la investigación como lo son el crecimiento urbano y Espacios públicos , en este proyecto de investigación se busca además poner en evidencia los efectos que trae consigo el crecimiento urbano sobre la imagen de los espacios públicos del distrito de Salitral - Sullana ; además se justifica de manera práctica , pues la aplicación de estudio permitirá analizar los factores que conllevan al deterioro de la imagen urbana del distrito, y como estos problemas pueden ser contrarrestados con una buena gestión de los espacios públicos. Este proyecto se justifica de manera social pues analizará desde el punto de vista arquitectónico, factores como la accesibilidad, participación ciudadana, calidad de espacios y servicios existentes en los diversos sectores de esta localidad. Además, se justifica de manera metodológica, siendo un tipo de investigación aplicada, pues se analizará la teoría desarrollada por diversos autores en escala internacional, nacional y regional, profundizando conceptos y teorías relacionadas al tema de estudio, para posteriormente aplicarlas a la realidad problemática.

Se propone como Objetivo General , Analizar la influencia del crecimiento urbano en los espacios públicos del distrito de salitral - Sullana 2023, y se propone como objetivos específicos: identificar como los procesos de migración interna influyen en la planificación urbana del distrito de salitral – Sullana 2023, analizar que mejoras permitirían que los grupos sociales tengan un mayor confort en los espacios públicos del distrito de Salitral – Sullana 2023, identificar qué aspectos del desarrollo urbano permitirían mejorar la accesibilidad en los espacios públicos del distrito de salitral -Sullana 2023.

## II. MARCO TEÓRICO:

Tras realizar una búsqueda exhaustiva de los antecedentes relacionados a crecimiento urbano y espacios públicos, se encontró a nivel internacional a Sammartino M. (2020) quien, en su tesis doctoral, “Diagnóstico y pautas para un crecimiento urbano sostenible en tierras secas. El Área Metropolitana de Mendoza (1990-2017)”, analizó los procesos de urbanización en Mendoza, Argentina, además de identificar los procesos de expansión territorial que afectan a las ciudades del continente. El objetivo planteado por la autora es la elaboración de normas orientadas a la confección de futuros instrumentos que permitan generar orden en el crecimiento urbano en el AMM. La metodología que se presenta en este proyecto de tesis doctoral es una metodología multiescalar ya que va desde lo general a lo particular, llevando la investigación mediante una serie de etapas donde se plantean varias partes con temas específicos. En esta investigación se demostró que el modelo territorial actual AMM, conceptualizándolo como un modelo dicotómico de áreas centrales y difusión de la periferia, mostrando la fragmentación que se vive dentro de esta área. En conclusión, el proceso de concentración desordenado genera un desequilibrio territorial en el AMM, donde este proceso de expansión se está llevando a cabo en tierras agrícolas y en zonas de alto riesgo de origen natural.

También, Parrado C. (2020), analiza la influencia de la proximidad espacial de los centros urbanos en el desarrollo de vínculos sociales entre grupos familiares de distinto nivel socioeconómico, haciendo alusión a la coexistencia de estos hogares en un mismo espacio, enfocándose en la zona noroeste de Quito donde distintos sectores de la sociedad se unieron para oponerse a un proyecto de movilidad urbana. El objetivo del autor fue estudiar la integración socio espacial en un área residencial de Quito (Ecuador), donde ocurre una proximidad física entre grupos de distinta condición socioeconómica. La metodología usada por el autor fue de tipo básica donde el análisis de la integración socio espacial, permitió identificar los efectos que tiene la mezcla social de esta área en la conformación de oportunidades para los pobladores; la interacción social y el desarrollo de la identidad territorial. En conclusión, el autor determina que la integración social en las ciudades se presenta

de manera dispar, siendo necesario cuestionar sus pros y contras. Además, el autor señala que esta no puede ser vista como una convivencia armónica, pues en este proceso de integración social se gestionan los estratos de poder, desigualdad y diferencias que desencadena este acercamiento.

Prats R. (2022), en su tesis doctoral “La producción del espacio social y los tejidos de lo urbano en el siglo XXI: gentrificación”, el autor enmarcó su investigación en el ámbito geográfico, urbanístico y espacial, analizando el proceso de reducción al que tienden las sociedades, basándose en un modelo de producción y transformación espacial y urbana, basados en la gentrificación desde el aspecto económico, englobando dentro de este concepto la segregación urbana y social en las ciudades. La metodología aplicada por el autor fue de tipo interdisciplinaria y transversal en la cual se analizaron seis componentes de los tejidos urbanos, los cuales permitieron la argumentación ante los procesos de gentrificación que se viven en el siglo XXI. El autor concluye su investigación analizando como el trabajo y su división generan espacio social, y como estos dan inicio a una brecha social que impacta desde lo educacional hasta lo económico, y con ello, las necesidades de los habitantes de una región.

A nivel nacional, Cuesta C. (2021) en su tesis “Lineamientos de la planificación urbana sostenible en el crecimiento urbano informal de la ciudad de Tarapoto, 2021”, el autor identifica y compara la áreas cuyo desarrollo se dio mediante un proceso ordenado y planificado, y las áreas cuyo desarrollo se dio de manera provisional, mediante invasiones, donde se pudo identificar que estas áreas se ubican en zonas con topografía pronunciada , y en algunos caso atentan contra áreas de conservación natural, además analiza como los lineamientos de planificación urbana sostenible pueden ayudar a hacer frente al crecimiento desordenado de las ciudades, centrando su objetivo de investigación en determinar estos lineamientos en el crecimiento urbano informal del distrito de Tarapoto. La metodología aplicada por el autor se basa en un tipo de investigación básica con enfoque cualitativo, ya que analizo los diferentes fenómenos existentes en a la ciudad, mediante la

observación y descripción de estos mismos. en lo referido a los resultados de fichas de observación por categorías se logró demostrar que este modelo de ciudad permite identificar las nuevas características del desarrollo urbano sostenible que van cambiando conforme la morfología urbana, por otro lado se logró conocer las características principales de fragmentación territorial entre áreas concéntricas y suburbanas de Tarapoto, además mediante entrevistas aplicadas , se determinó la importancia de la integración social para la conformación de los espacios urbanos y el uso racional del suelo. Esta investigación concluyó que, los lineamientos de planificación urbana contrarrestan el acelerado crecimiento urbano informal, y sus consecuencias en las áreas suburbanas.

También, Ruiz, M. (2021) en su investigación presentó los diferentes problemas urbanos que trae consigo los asentamientos urbanos informales en la ciudad de Huamachuco, siendo estos problemas relacionados a la auto construcción, ocupación de áreas de protección y el asentamiento sobre áreas vulnerables, identificando a su vez que estos asentamientos tienen su origen en las actividades económicas que se desarrollan en la zona. El autor a su vez planteó como objetivo de su investigación determinar las estrategias de planificación para contrarrestar el crecimiento urbano informal en Huamachuco. La metodología aplicada por el autor fue de tipo básica, no experimental con un enfoque cualitativo; debido a que su fundamentación fue basada en hechos observables, métodos de recolección de datos no estandarizados. En conclusión, el autor menciona que las estrategias de planificación urbana deben consolidarse sobre bases como: la integración social, articulación urbana y planificación paisajística.

Torres M. (2020) en su tesis “Los espacios públicos y la integración social en los distritos de la ciudad de Trujillo-2019”, el autor identificó como los espacios públicos de uso recreacional generan un fenómeno de accesibilidad, además el autor definió a profundidad el efecto que tienen los espacios públicos dentro de la integración social, y los elementos que componen estos mismos, dentro del territorio de estudio. El objetivo de la investigación que estableció el autor fue: conocer la articulación e

integración social de Trujillo como ciudad intermedia generada por la accesibilidad a los espacios públicos dentro de las dimensiones del desarrollo urbano sostenible, la metodología empleada por el autor en este proyecto de investigación fue de tipo cualitativa, con un diseño fenomenológico y de carácter descriptivo, pues se pretendió identificar, observar y analizar el fenómeno que causa la accesibilidad a los espacios públicos y la compacidad espacial, analizándola en base a la integridad del contexto urbano. El autor concluyó su investigación mencionando la importancia de los espacios públicos dentro de la consolidación de una sociedad, pues estos permiten una correcta accesibilidad y uso del componente verde dentro del desarrollo de espacios sociales, además destacó que la implementación de estos es fundamental para la compacidad y homogeneidad del contexto urbano.

Finalmente, en Piura, Cortez F., Riofrío J. (2020), en su tesis “Estrategias de integración social a partir de la accesibilidad universal en la plaza Tres Culturas, distrito de Piura, Piura 2020” identificaron y analizaron el espacio público existente en la provincia de Piura, encontrando una serie de deficiencias en accesibilidad, mobiliario urbano y desplazamiento, determinando que estos espacios se convierten en barreras para los usuarios, pues dificultan los procesos de integración social. Los autores plantearon como objetivo de la investigación determinar estrategias de integración social basadas en la accesibilidad en la plaza Tres Culturas, analizando las condiciones de accesibilidad existente en esta misma. La metodología aplicada por los autores en esta investigación fue de tipo aplicada, con un diseño no experimental analizando y estudiando la realidad problemática. Finalmente se concluyó que los diversos factores presentes en la plaza tres culturas, dificultan el proceso de integración social, pues para los usuarios este ambiente no es accesible para todo tipo de público.

Peña Y. (2021) en su tesis “Influencia de los espacios culturales en la integración social de los jóvenes y adultos en la ciudad de Piura 2021”, la autora analizó la deficiencia de infraestructura y equipamientos destinados a actividades culturales, educativas y recreativas, señalando que esta deficiencia de espacios es un



detonante para los problemas de alcoholismo y drogadicción de los jóvenes. El objetivo planteado por la autora en su investigación fue determinar la influencia de los espacios culturales en la integración de los grupos sociales de la ciudad de Piura, la metodología aplicada fue de tipo no experimental, transversal, descriptiva, de tipo correlacional y de enfoque cuantitativo. Finalmente, el autor concluyó que los espacios culturales tienen relación directa con la integración social en la ciudad de Piura.

Para profundizar en la investigación se considera necesario analizar bases teóricas sobre los espacios de integración social y el control urbano, que permitan dar sustento al proyecto de investigación.

En referencia a la primera categoría de estudio **Crecimiento Urbano** (Ochoa J., Lamy B., Serrano A. 2019). definen al crecimiento urbano como un fenómeno producido mayoritariamente por la migración interna, caracterizada principalmente por el desplazamiento de distintos grupos sociales en un determinado país o zona, produciendo de esta manera desarrollo a nivel urbano y social.

Para Ruales G. (2018) define al crecimiento Urbano como un aspecto del desarrollo Urbano Sostenible, ligado con otros elementos como: movilidad urbana, vivienda, espacios públicos e infraestructura de servicios, se reconoce además al crecimiento urbano como un indicador de bienestar, prosperidad y desarrollo de un sector urbano.

En cuanto a la segunda categoría de estudio **Espacio Público**, Arroba M., Hidalgo B., Granda M. (2020) Producto social que define la ciudad y la condición urbana, que tienen como finalidad la recreación y descanso, brindando a su vez confort durante la estadía los ciudadanos, mediante la accesibilidad de estos mismos.

### **III. METODOLOGÍA**

#### **3.1. Tipo y diseño de investigación**

##### **3.1.1 Tipo de investigación**

La investigación se caracterizó por ser de tipo aplicada, debido a que permitió ampliar y aplicar los conocimientos relacionados a la temática de estudio (CONCYTEC 2018). Identificando los aspectos fundamentales en los que influye el crecimiento urbano sobre los espacios públicos del distrito de Salitral - Sullana.

Esta investigación se aplicó en los sectores urbanos donde se denotó un mayor impacto del descontrolado crecimiento urbano, y la carencia o deterioro de los espacios públicos en el distrito de Salitral. Lo que permitió identificar en primera instancia como el crecimiento urbano influye de manera directa en los espacios públicos, y posteriormente analizar el estado de los Espacios Públicos existentes en el distrito de Salitral mediante fichas de observación.

El tipo de investigación que se desarrolló fue de tipo cualitativa pues, se centra en recabar información mediante la observación de conductas o cualidades para su posterior interpretación (Escudero C., Cortez L. 2018), además (Hernández, Fernández y Baptista, 2014), se usará la recolección de datos para resolver las preguntas de esta investigación. Esta investigación se centró en analizar el crecimiento urbano del distrito de salitral y como este influye en los espacios públicos que existen en el distrito, permitiendo profundizar y conocer el nivel y modo de organización del distrito de salitral, además de analizar el estado de los espacios públicos de este distrito, permitiendo identificar deficiencias relacionadas al crecimiento urbano.

##### **3.1.2 Diseño de investigación**

El diseño metodológico de la presente investigación fue no experimental pues según su definición este tipo investigación que se da sin intervención directa del investigador, por lo tanto, no se realizaron alteraciones para medir la influencia de los espacios de integración social en el control urbano del distrito de Salitral.

### 3.2 Categorías, Sub categorías y matriz de categorización

para la investigación se tomaron en cuenta dos categorías de estudio las cuales se detallan en el Anexo 01, que permitieron analizar los resultados obtenidos de esta mismas, según Baena G. (2017), Las categorías son juicios científicos que particularizan los conceptos representando los diferentes valores y alternativas en las que se clasificarán los términos de manera que no se preste para confusiones durante la presente investigación. En base a este concepto proporcionado se tomaron en cuenta dos categorías de estudio, la primera categoría independiente Crecimiento Urbano, contando a su vez esta con sus respectivas sub categorías e indicadores, como primera sub categoría se tiene “migración interna” , con sus indicadores los cuales son: evolución y trama urbana; como segunda sub categoría se encuentra “grupos sociales” con sus indicadores: sectorización , calidad de vida , y costumbres; como tercera subcategoría se tiene “desarrollo urbano” con sus respectivos indicadores los cuales son: infraestructura y servicios. Además, se desarrolla la segunda categoría de estudio, la cual es Espacios Públicos, esta categoría cuenta con tres sub categorías, las cuales cuentan con sus respectivos indicadores; como primera subcategoría se encuentra “condición urbana”, cuyos indicadores son: imagen urbana y estado, como segunda subcategoría se tiene al “confort”, el cual tiene como indicadores: mobiliario urbano y sensaciones espaciales; como tercera categoría está “accesibilidad”, la cual cuenta con los siguientes indicadores: circulación, ubicación e ingresos. A continuación, se observa la siguiente tabla, en la cual se formulan las categorías de estudio desarrolladas para este proyecto de investigación.

**Tabla 01:** Categorías de estudios

TIPO	CATEGORÍA DE ESTUDIO
INDEPENDIENTE	CRECIMIENTO URBANO
DEPENDIENTE	ESPACIOS PÚBLICOS

Fuente: elaboración propia

Se proponen las siguiente sub categorías para este estudio, estas a su vez están ligadas a las categorías previamente mencionadas. Según Bastis Consultores (2020), se define como sub categoría al elemento o elementos que surgen a partir de una categoría., estas sirven para profundizar en torno a la misma. Esto debido a que permite detallar algunos conceptos más específicos que se relacionan directamente con estas mismas. En base a esto se puede inferir que las subcategorías están ligadas directamente con su categoría de estudio, y a su vez estas mismas se detallan de manera específica en sus indicadores, de esta manera se podrá realizar una mejor comprensión de las temáticas desarrolladas en la investigación. A continuación, se presentará la tabla de subcategorías de estudio.

**Tabla 02:** cuadro de categorías y subcategorías

CATEGORÍA DE ESTUDIO	SUB CATEGORÍAS
CRECIMIENTO URBANO	Migración interna
	Grupos Sociales
	Desarrollo Urbano
ESPACIOS PÚBLICOS	Condición Urbano
	Confort
	Accesibilidad

Fuente: elaboración propia

### 3.3 Escenario de estudio

La presente investigación tendrá como escenario de estudio el distrito de Salitral-Sullana. Teniendo en cuenta los componentes urbanos, las condicionantes, morfológicas, topográficas y urbano-arquitectónicas del distrito. Además, dentro de este escenario de estudio se tomarán en cuenta cada uno de los sectores urbanos consolidados, lo que permitirá analizar aspectos relacionados a su crecimiento y los espacios públicos que cuenta cada uno de estos.

### **3.4 Participantes**

Los participantes de este proyecto de investigación fueron los residentes del distrito de salitral, adicionalmente se consideró recolectar información sobre el estado de los espacios públicos existentes en el distrito.

### **3.5 Técnicas e instrumentos de recolección de datos**

Las técnicas que se implementaron para esta investigación fueron las siguientes:

- Análisis documental
- Observación de campo no experimental

En el presente proyecto de investigación se usaron los siguientes instrumentos de recolección de datos:

- Ficha de observación
- Entrevistas
- Mapeo de sectores

### **3.6 Procedimientos**

El primer proceso que se consideró fue la recolección de información sobre las categorías de estudio del proyecto de investigación.

Como segundo proceso se consideró la elaboración y aplicación de fichas de observación que permitirán recopilar datos de los distintos espacios de integración social que existen en el distrito de salitral, tales como ubicación, nombre y estado de conservación, la identificación de sectores periurbanos y asentamientos humanos ilegales, mediante el mapeo sobre el plano catastral del distrito de salitral. Así también dentro de este proceso se consideró la aplicación de fichas e observación que permitan analizar la realidad problemática de los sectores materia de estudio.

Como tercer proceso se consideró el análisis de los resultados obtenidos mediante los instrumentos de esta investigación, además la redacción de las conclusiones y recomendaciones acorde a dichos resultados.

### **3.7 Rigor científico**

Al desarrollar criterios para realizar una investigación, se utilizaron los siguientes criterios como refuerzo. Validez y confiabilidad, criterios de confiabilidad

relacionados con el rigor científico de los resultados reales que permitan registrar de manera sistemática lo observado. Tanto el progreso, como el rigor del conocimiento estarán asociados con la posibilidad de error, y como resultado crítica el énfasis en la certeza y la verificabilidad. (Baena G., 2017)

Además, se considera la Validación de los Instrumentos para garantizar la eficiencia de estos mismos y la confiabilidad de los resultados obtenidos. (Fernández R. et. Al., 2019).

### **3.8 Método o análisis de información**

En el análisis de datos se ligará con los objetivos de la investigación, analizando el contenido documental, confeccionando las fichas de observación y entrevistas a fin de realizar la triangulación, a través de la identificación de los patrones y categorías de estudio. Los datos se procesaron mediante las técnicas de análisis documental y mediante la observación de campo no experimental, y los resultados de estos se plasmarán en el presente documento.

### **3.9 Aspectos éticos**

Para el presente proyecto de investigación, me comprometo a poner en práctica aspectos como honestidad, respeto de la veracidad información recolectada y respeto a la autoría.

se realizó un citado y registro a los autores consultados cuyas ideas textuales fueron citadas según las normas APA. Adicionalmente se adjuntan los consentimientos informados de los participantes de las entrevistas cuyos datos personales fueron codificados. Dichos formatos de consentimiento informado se encuentran en el Anexo 05.

#### IV. RESULTADOS Y DISCUSIÓN

En lo que corresponde a resultados de la investigación se utilizaron dos instrumentos para la recolección de estos mismos. Como primer instrumento se utilizó una ficha de observación, mediante la cual se realizó la recopilación de datos mediante la observación directa realizada en el contexto de estudio, el cual es el distrito de Salitral – Sullana, pues como indica (Baena 2017), la observación directa consiste en captar los fenómenos investigados en sus condiciones naturales, es decir en el momento que estos se producen. A través de esta técnica el investigador puede recoger datos mediante su propia observación. En base a ello se procedió a la aplicación de este instrumento durante las fechas 16 de octubre al 18 de octubre del año 2023, respondiendo de esta manera a las categorías de estudio; crecimiento urbano y espacios públicos. De manera adicional se aplicó una entrevista semi estructurada, que según lo conceptualizado por (Lopezosa C., 2020) la entrevista semi estructurada es un método en el cual los entrevistados pueden contestar libremente sin necesidad de elegir una respuesta específica como sucede en las entrevistas estructurada. Permitiendo al investigador interactuar y adaptarse a los entrevistados y a sus respuestas, en definitiva, son entrevistas más dinámicas, flexibles y abiertas, y por tanto permiten una mayor interpretación de los datos que con las entrevistas estructurada. estas estuvieron dirigidas a tres (03) especialistas cuya codificación se muestra en la *Tabla 03: “Codificación de Entrevistados”*, y se desarrollaron de manera presencial y mediante el aplicativo Zoom. posteriormente se procedió a la transcripción e interpretación de la información recopilada.

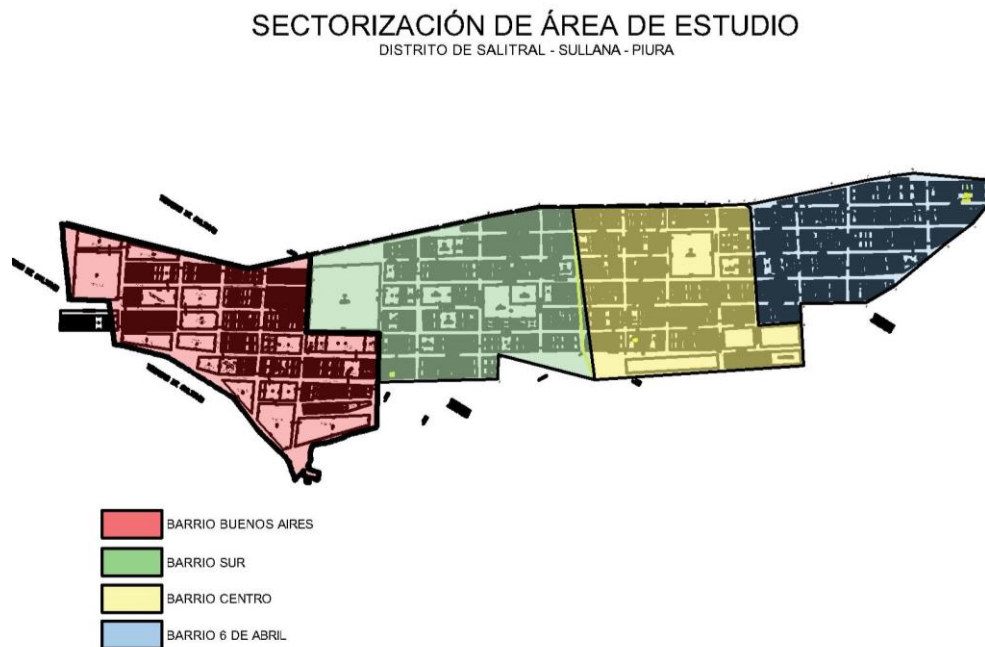
**Tabla 03:** *Codificación de Entrevistados*

CODIFICACIÓN DE ENCUESTADOS		
ENT1CORE	ENT2GUEAR	ENT3COSO

Esta cantidad de especialistas seleccionados para la participación de la entrevista se tomó en cuenta según lo teorizado por (Hernández R. y Mendoza C. ,2018) quienes indican que para estas actividades se debe considerar una muestra pequeña o mediana (tres a cinco personas), la cual va a variar según el tema y complejidad de la investigación.

El análisis de estos resultados se realizó en relación a los objetivos planteados en la presente investigación, teniendo en primera instancia los resultados referidos a la Ficha de Observación (crecimiento Urbano y Espacios Públicos), siendo aplicada la parte 1 de la ficha referido al Crecimiento Urbano – Evolución del sector , la cual determina el Objetivo General: “Analizar la influencia del crecimiento urbano en los espacios públicos del distrito de salitral - Sullana 2023”, estas fichas de observación se aplicaron en los espacios que se ilustran en la *Figura 01*, tras la aplicación de esta ficha de observación se obtuvo lo siguiente:

**Figura 01:** Mapa de Sectorización de áreas de aplicación de fichas de observación (Crecimiento Urbano – Espacios Públicos).

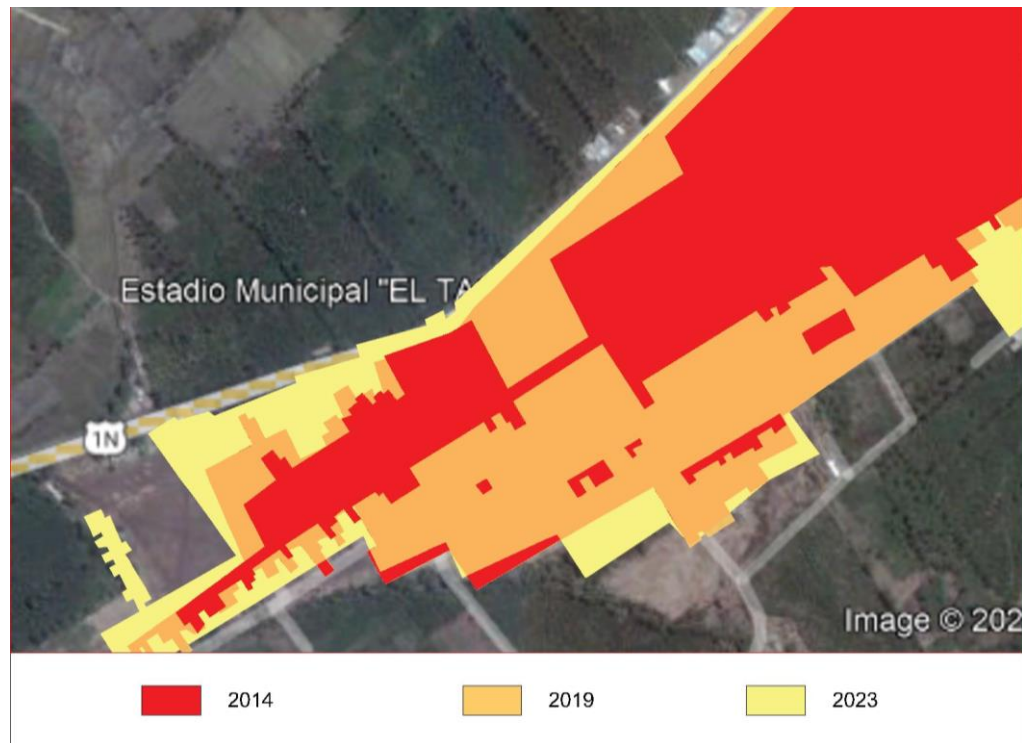


*Fig.01: mapa de sectorización de áreas de aplicación de fichas de observación*  
*fuelle: Municipalidad Distrital de Salitral – Plano Catastral.*

Se tomaron datos referidos a la evolución de los sectores: Barrio Buenos Aires, Barrio Centro y Barrio 6 de abril, realizando la comparativa mediante mapas satelitales en los periodos: 2014, 2019 y 2023. Además, se analizó los equipamientos presentes en estos sectores. El análisis de esta información se presenta a través de los siguientes mapas:



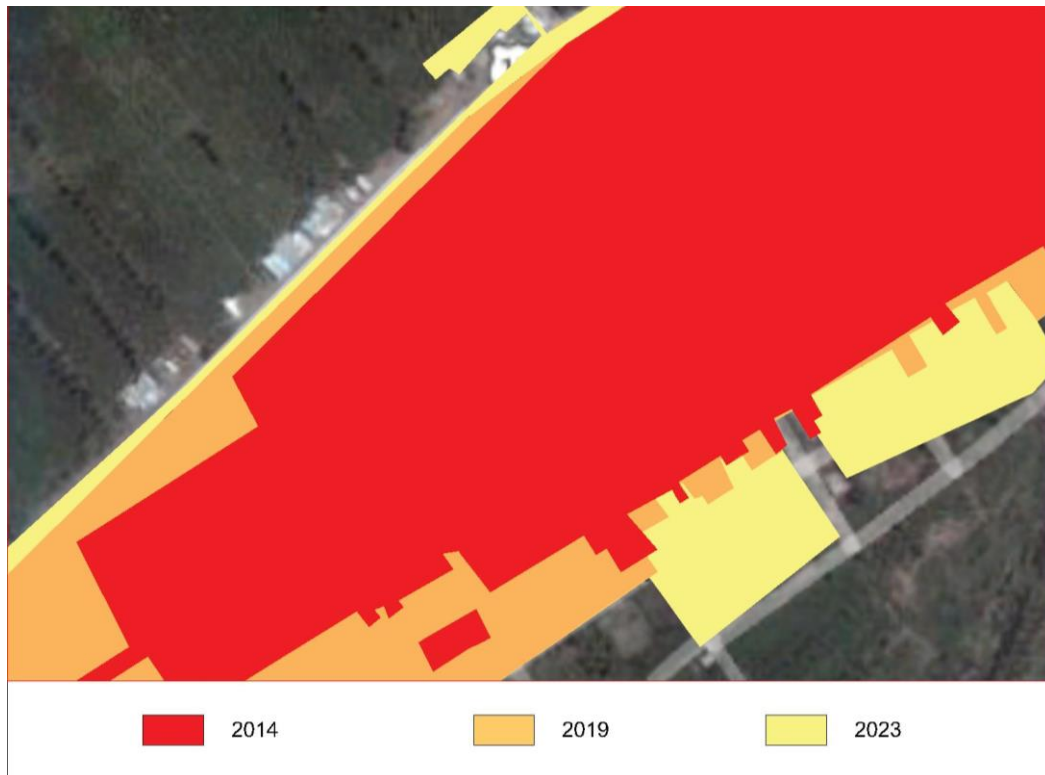
**Figura 02:** Crecimiento Urbano en el Barrio “Buenos Aires” durante los años 2014,2019 y 2023.



*Mapa de evolución Urbana del crecimiento del Barrio Buenos Aires  
fuente: elaboración propia*

Se puede observar un patrón de crecimiento con alto consumo de suelo en el sector conocido como Barrio “Buenos Aires” consecuencia del crecimiento urbano, el cual se originó en espacios que antiguamente eran propiedad de la Comunidad Campesina de Querecotillo y Salitral, lo cuales fueron cedidos para residencia. Se constató que el sector cuenta con servicios básicos (agua potable, alcantarillado y energía eléctrica (, además cuenta con equipamiento urbano (Plazuela, Plataforma deportiva y servicios comunales). Adicionalmente se observa la aparición de un sector de Expansión espontanea durante el año 2019-2023, el cual pasó a ser reconocido como sector “31 de mayo”, durante el estudio se puso observar que esta zona se encuentra carente de infraestructura de servicios básicos, ni cuentan con equipamiento urbano circundante. Lo cual genera una brecha social y fragmentación en este sector del distrito.

**Figura 03:** Crecimiento Urbano en el Barrio Sur durante los años 2014, 2019 y 2023.



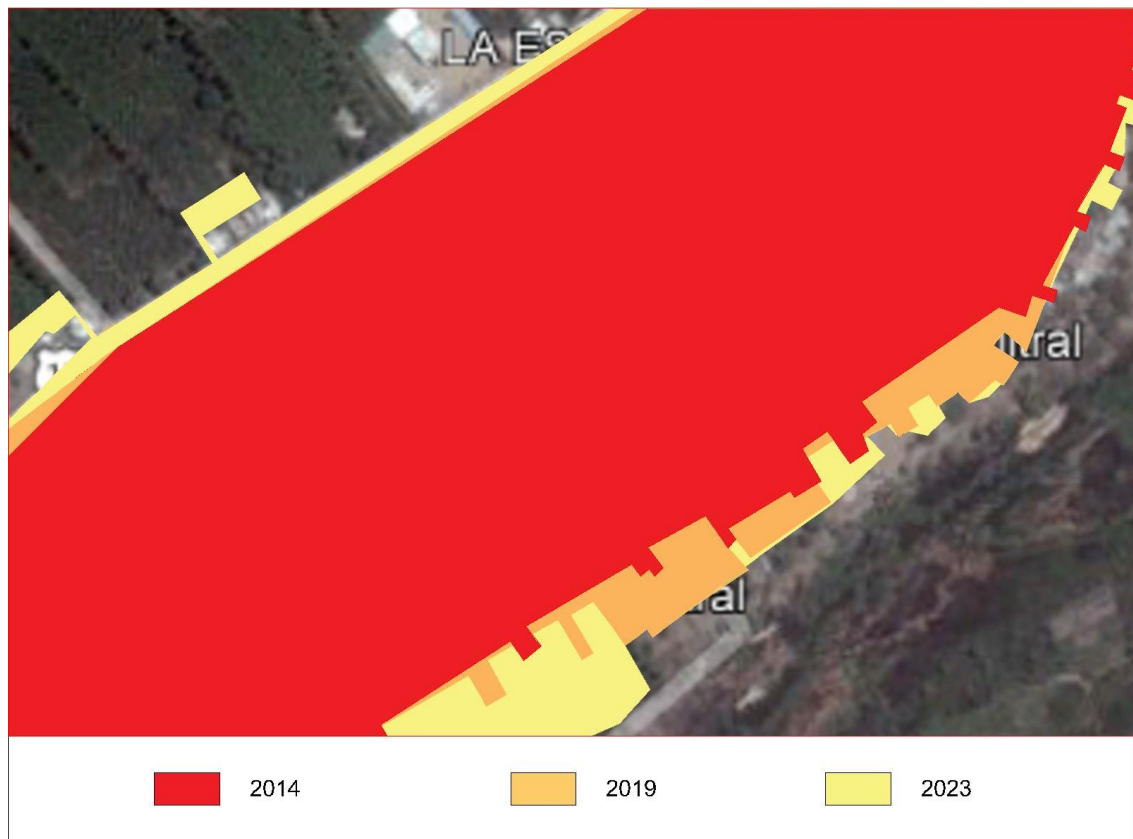
*Mapa de evolución Urbana del crecimiento del Barrio Sur*

*fuentes: elaboración propia*

En el Barrio Sur se observó un patrón de crecimiento regular, con alto consumo de suelo, sin embargo, no afectó la trama urbana del distrito, la distribución de servicios básicos en esta zona se da de manera equitativa teniendo estos los servicios de energía eléctrica, agua potable y alcantarillado. Adicionalmente se observa la presencia de equipamiento Urbano (C.E.I 508, I.E 14876, I.E “19 de junio”, Estadio “El Taquillero”, Plazuela, Servicios Comunes).

En lo que corresponde a infraestructura urbana, algunas calles de este sector no presentan pavimentación presentando caminos con terreno natural.

**Figura 04:** Crecimiento Urbano en el Barrio centro durante los años 2014,2019 y 2023.

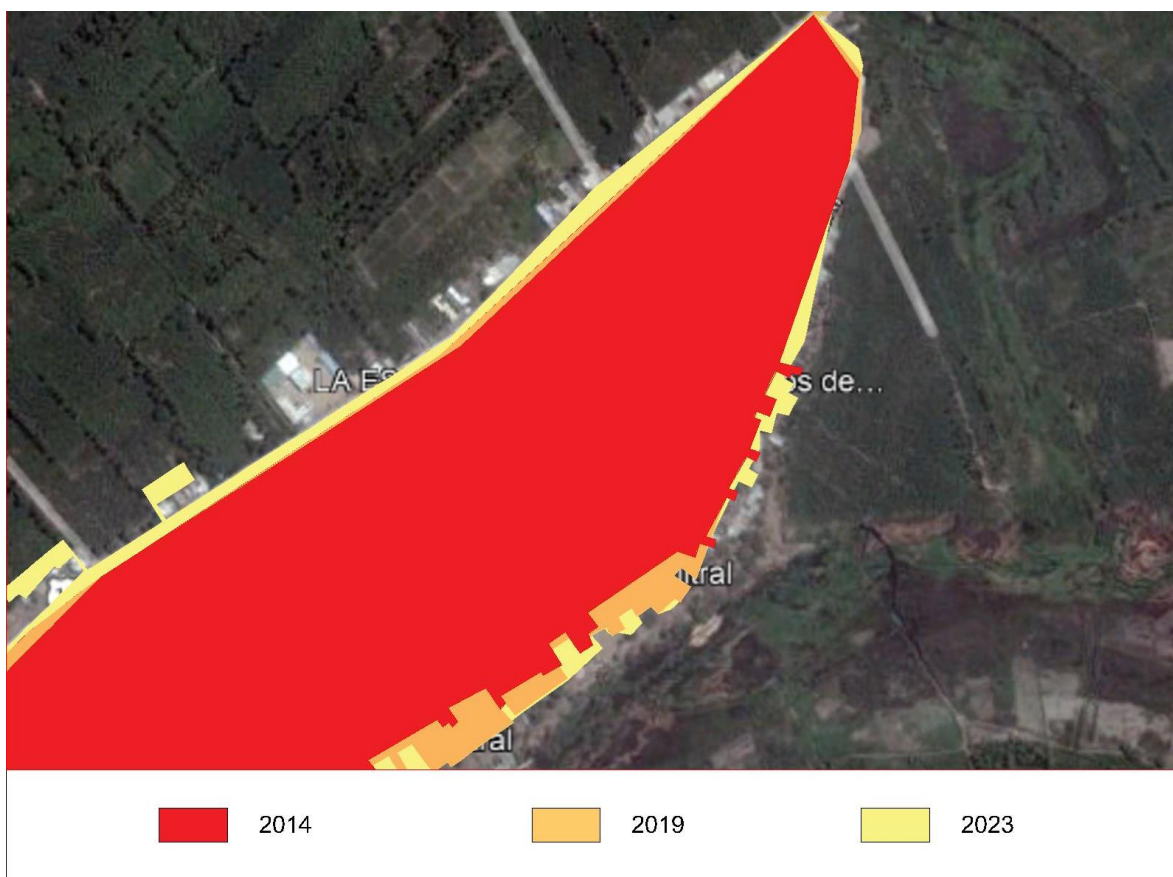


*Mapa de evolución Urbana del crecimiento del Barrio Centro*  
*fuentes: elaboración propia*

Del análisis de crecimiento del Barrio Centro se pudo observar que hubo una menor expansión urbana, siendo esta dirigida hacia suroeste del distrito, dicha ocupación ya presentaba indicios desde el año 2014, consolidándose posteriormente durante los años 2019, 2023. Este sector cuenta con servicios públicos (agua potable, energía eléctrica y alcantarillado), y equipamiento urbano (Plaza de Armas, I.E.P “Nuestra Señora de Fátima”, Servicios Comunes, Plataforma Polideportiva)

El patrón de crecimiento en la zona se dio de manera regular, consolidando una buena trama urbana y distribución de las manzanas.

**Figura 05:** Crecimiento Urbano en el Barrio “6 de abril” durante los años 2014,2019 y 2023.



*Mapa de evolución Urbana del crecimiento del Barrio 6 de abril  
fuente: elaboración propia*

El barrio 6 de abril presentó un patrón de crecimiento moderado desde el año 2014 - 2023, distribuyendo su área de manera regular respetando la trama urbana del distrito. Adicionalmente se observa una ocupación residencial en el área destinada a la plataforma deportiva, la cual posteriormente fue cedida, reduciendo de esta manera el área de aporte para este equipamiento.

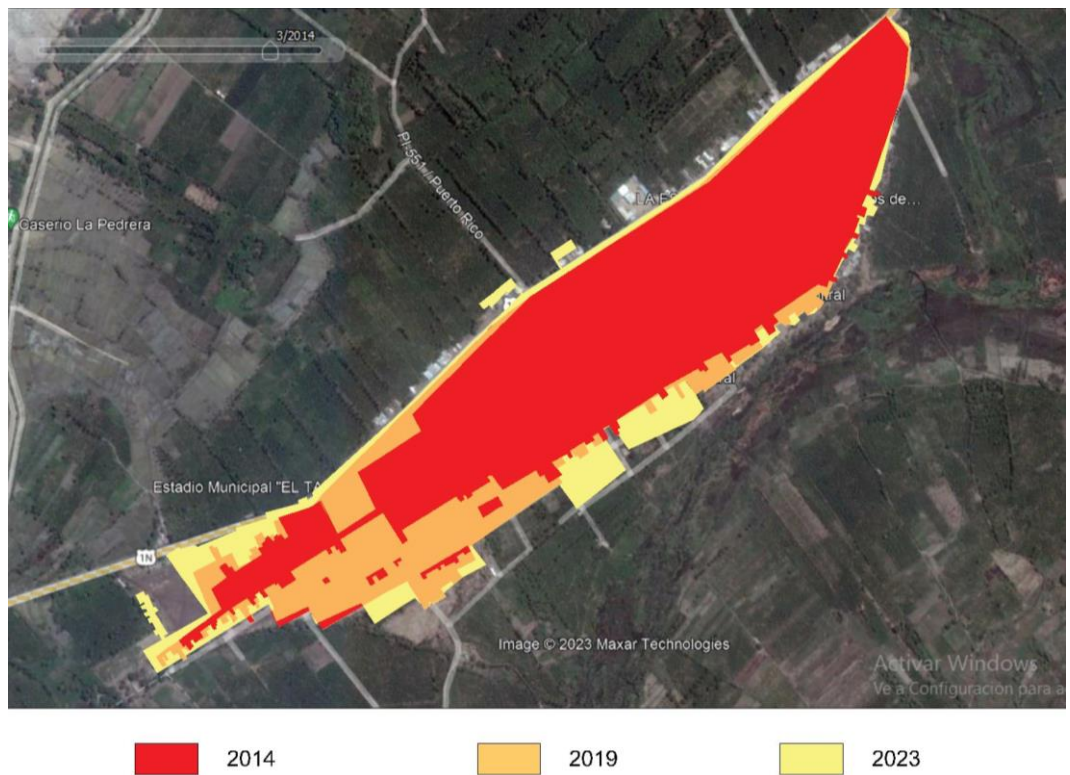
Se pudo corroborar adicionalmente que el sector cuenta con una correcta dotación de servicios públicos (agua potable, alcantarillado y energía eléctrica), y equipamientos (polideportivo 6 de abril y I.E.I 1496)

Luego de analizar la información recopilada tras la aplicación de la ficha de Observación de Crecimiento Urbano y los mapas anteriormente analizados, se pudo



observar un marcado aumento del consumo de superficie de suelo por habitante durante los años 2014 – 2023, esto consecuencia del crecimiento urbano del distrito. En la Figura 06 se puede observar una vista macro de la evolución urbana del distrito, en la cual se evidencia que hubo una mayor dispersión de población hacia los sectores sur y suroeste del distrito, específicamente en el sector Barrio Buenos Aires y el sector 31 de mayo.

**Figura 06:** Mapa de evolución del crecimiento urbano del distrito de Salitral – Sullana.



*Mapa de evolución Urbana del crecimiento del Distrito de Salitral -Sullana  
fuente: elaboración propia*

El patrón de crecimiento en estos sectores ha originado que se genere cierto grado de fragmentación social con respecto de los demás sectores del distrito, pues en algunas partes no cuenta con una buena dotación de servicios públicos, infraestructura urbana y equipamientos urbanos. Además, se observó que algunas zonas de estos sectores se encuentran en áreas de alta vulnerabilidad, dificultando

la labor de los gobiernos locales para la gestión de dotación de servicios, infraestructura y equipamientos en estas áreas periurbanas.

Los resultados de la aplicación de este instrumento concuerdan con los obtenidos por (Sammartino 2021), quien, tras hacer un análisis de la expansión urbana en el AMM, determinó que el patrón de crecimiento que se da en este sector es de alto consumo de suelo, lo que originó que la ciudad esté cada vez más extendida y fragmentada, dejando espacios desvalorizados y desprovistos de los atributos de la urbanización.

Adicionalmente estos resultados concuerdan con los obtenidos por (Esquivel et. Al. ,2019) quienes en su investigación tras realizar un análisis de la evolución de la mancha urbana de Ciudad Juárez en México durante los años 1960 - 1970, observaron que se presenta una evolución urbana dispersa en dirección Suroriente de la ciudad, principalmente sobre los márgenes del Rio Bravo, así como las llanuras de inundación. Lo cual incrementa el riesgo de abatimiento. Además, los autores observaron la carencia de una planificación urbana sistemática, lo cual ha ocasionado que algunos sectores de expansión no cuenten con la infraestructura básica.

En cuanto al *Objetivo específico 2: “Analizar qué mejoras permitirían que los grupos sociales tengan un mayor confort en los espacios públicos del distrito de Salitral – Sullana”*. Y el *Objetivo Específico 3: “identificar qué aspectos del desarrollo urbano requieren atención para una correcta accesibilidad en los espacios públicos del distrito de salitral -Sullana”*. Se aplicó la segunda parte de las Fichas de Observación, referida a Espacios Públicos - Estado General de los Espacios Públicos. Si bien se entiende como espacios públicos a los espacios localizados en una ciudad cuya finalidad es la satisfacción de necesidades como: descanso, recreación, expresión cultural, interacción social, entretenimiento y movilidad. (MVCS, 2023) Se puede incluir dentro de esta definición a todos los equipamientos urbanos que cumplan las funciones anteriormente expuestas. Por este motivo se seleccionó áreas específicas de los diversos sub sectores de estudio que contribuirán al desarrollo del instrumento, las cuales se presentarán en la Tabla 04.

**Tabla 04:** *Espacios públicos seleccionados para el análisis*

SUB SECTOR	ÁREA SELECCIONADA
BARRIO BUENOS AIRES	Plazuela de Barrio Buenos Aires
	Plataforma Deportiva Barrio Buenos Aires
BARRIO SUR	Plazuela del Barrio Sur
BARRIO CENTRO	Plaza de Armas
BARRIO 6 DE ABRIL	Polideportivo

En cada uno de estos espacios se analizarán los siguientes aspectos: alumbrado, tráfico, accesibilidad, limpieza, pavimentación y mobiliario Urbano. la aplicación de esta ficha se obtuvieron los siguientes resultados:

**Tabla 05:** Ficha de observación aplicada en Plazuela de Barrio Buenos Aires – Salitral – Sullana.

<b>ÍTEM</b>	<b>OBSERVACIÓN</b>
<b>ALUMBRADO</b>	Se observa la existencia de luminarias en los vértices del parque, adicionalmente a estas, se observa que en el perímetro del parque hay iluminación pública, el cual se encuentra activo durante la noche y en buen estado. Durante el horario nocturno se puede apreciar que la iluminación a pesar de encontrarse en buen estado, no abastece totalmente al equipamiento, pues se encuentran algunas zonas que no reciben totalmente la iluminación.
<b>TRÁFICO</b>	se observa la presencia de vehículos menores, como mototaxis y motos lineales, además se observa que mayoritariamente hay tránsito peatonal en la zona.
<b>PAVIMENTACIÓN</b>	al área presenta pavimentación en las calles perimetrales, así como la presencia de veredas, rampas y sardineles. Pero dentro del equipamiento se presenta una pavimentación parcial, dejando el perímetro de la plaza sin cubrir, el cual está destinado para la colocación de vegetación.
<b>LIMPIEZA</b>	se observa la presencia de mobiliario urbano destinado para el almacenamiento de residuos sólidos, de los cuales algunos presentan deterioro. Se observa un nivel de limpieza óptimo en el equipamiento y sus alrededores.
<b>ACCESIBILIDAD</b>	los accesos al equipamiento están determinados por la Calle Sucre y Calle Bolívar, además presenta una vereda perimetral, la cual cuenta con rampas que aseguran el acceso a las personas con discapacidad. El área perimétrica sin pavimentar representa un obstáculo para las personas que hacen uso de silla de ruedas, pues el terreno no permite su correcto desplazamiento.
<b>MOBILIARIO URBANO</b>	la plazuela cuenta con mobiliario adecuado para la estadía de los usuarios. Se observa la presencia de pérgolas en cada una de las bancas, sin embargo, estas no cubren totalmente a los usuarios del asoleamiento. Además, se encontró la presencia de juegos infantiles.

*Resultados de ficha de observación en campo, aplicada a la plazuela del barrio Buenos Aires – Salitral – Sullana. (Anexo 06)*

*Fuente: Elaboración Propia*



En relación a lo observado en la plazuela de Barrio Buenos Aires, se pudo determinar que, si bien el ambiente cuenta con los elementos necesarios para la estadía de los usuarios, no consiguen satisfacer de manera eficiente esta función, debido a que en algunos casos se encuentran deteriorados, o como es el caso de las pérgolas, están mal diseñadas, de manera que no cumplen con la función de proteger a los usuarios del asoleamiento. Otro punto esencial que se pudo observar está relacionado con la accesibilidad, pues si bien la plazuela presenta veredas y rampas para el acceso de todos los usuarios, la falta de pavimentación en el lugar genera una traba en el acceso para las personas con discapacidad motora. En cuanto al mobiliario urbano, se observó que se encuentra deteriorado, lo que se convierte en un peligro para los pobladores.

Se observó que el uso de este equipamiento es mínimo, siendo eventualmente ocupado por los moradores de la zona, esto se explica debido a que muy pocas veces se realizan actividades culturales y sociales en la zona. Siendo mayormente usado para estos fines la plaza de armas.

**Tabla 06:** Ficha de observación aplicada en Plataforma deportiva de C.P Buenos Aires – Salitral – Sullana.

<b>ÍTEM</b>	<b>OBSERVACIÓN</b>
<b>ALUMBRADO</b>	El área presenta iluminación mediante reflectores, además presenta iluminación de la red pública de las calles aledañas. A pesar de ello durante el horario nocturno no se logra obtener una iluminación adecuada del equipamiento, teniendo puntos en los que se mantiene en oscuridad.
<b>TRÁFICO</b>	se observa la presencia de vehículos menores, como mototaxis y motos lineales, además se observa que mayoritariamente hay tránsito peatonal en la zona.
<b>PAVIMENTACIÓN</b>	presenta pavimentación por la parte norte de la plataforma (calle Bolívar), sin embargo, no presenta por el lado sur (calle sucre), la cual es un camino de tierra.
<b>LIMPIEZA</b>	se observó un nivel de limpieza óptimo en el equipamiento y sus alrededores

<b>ACCESIBILIDAD</b>	los accesos al equipamiento están determinados por la Calle Sucre y Calle Bolívar, sin embargo, presenta dificultada para el acceso de personas con discapacidad motriz.
<b>MOBILIARIO URBANO</b>	La plataforma cuenta con el mobiliario para el desarrollo de las actividades, sin embargo, este se encuentra en muy mal estado lo que pone en peligro la integridad de los usuarios.

*Resultados de ficha de observación en campo, aplicada a la plataforma del barrio Buenos Aires – Salitral – Sullana. (Anexo 07)*

*Fuente: Elaboración Propia*

Con respecto a la plataforma deportiva del sector Buenos Aires, se observó que presenta niveles óptimos en lo que refiere a limpieza, iluminación y tráfico, sin embargo, algunos puntos débiles que se pudieron observar durante la visita es que en lo referente a accesibilidad, la plataforma no cuenta con los accesos necesarios para el ingreso de personas con discapacidad motriz. Adicionalmente el área cuenta con zonas que aún no se encuentran pavimentadas siendo este otro punto que afecta a la accesibilidad. Por último, se observó que el mobiliario del equipamiento se encuentra deteriorado, lo cual pone en evidencia que existe un abandono de este equipamiento.

Además, se observó que el equipamiento es mayormente usado por niños y jóvenes propios del sector de influencia de este mismo.

**Tabla 07:** *Ficha de observación aplicada en Plazuela del Barrio Sur del Distrito de Salitral – Sullana.*

<b>ÍTEM</b>	<b>OBSERVACIÓN</b>
<b>ALUMBRADO</b>	La plazuela presenta iluminación por medio de reflectores y postes presentes en el área, además presenta iluminación de la red pública localizada en las calles: San Martín, Bolognesi y transversal Salaverry. Las luminarias del lugar cumplen una función correcta durante el horario nocturno.

<b>TRÁFICO</b>	se observa la presencia de vehículos menores, como mototaxis y motos lineales, además se observa que mayoritariamente hay tránsito peatonal en la zona.
<b>PAVIMENTACIÓN</b>	Presenta Pavimentación Parcial la cual se da en las calles Bolognesi y San Martín, sin embargo, el tramo ubicado en la transversal Salaverry no se encuentra Pavimentado.
<b>LIMPIEZA</b>	se observó un nivel de limpieza óptimo en el equipamiento y sus alrededores
<b>ACCESIBILIDAD</b>	Los accesos se ven determinados por las calles aledañas al equipamiento, sin embargo, las veredas y rampas de este mismo se encuentran deterioradas lo que representa un obstáculo para el acceso de personas con discapacidad.
<b>MOBILIARIO URBANO</b>	El equipamiento cuenta con el mobiliario pertinente para la estadía de los usuarios.

*Resultados de ficha de observación en campo, aplicada a Plaza de Armas – Salitral – Sullana. (Anexo 09)*

*Fuente: Elaboración Propia*

La realidad observada durante la visita a plazuela del barrio sur, demostró que el equipamiento cuenta con una correcta proporción de iluminación, además el mobiliario se encuentra en buen estado, permitiendo que desarrolle con normalidad la estadía de los usuarios. En cuanto al tema de pavimentación se observó que la plazuela cuenta con una pavimentación parcial, siendo la transversal Salaverry, la que no se encuentra pavimentada, esto dificulta la accesibilidad a la zona, sumado a ello también se observó que las veredas perimétricas y las rampas se encuentran en muy mal estado, dificultando el acceso a los usuarios. En cuanto a limpieza, el equipamiento cuenta con el mobiliario urbano respectivo para la recolección de residuos sólidos.

Se observa que esta plazuela tiene un uso mínimo, esto debido a que usualmente no se suelen realizar actividades en esta zona.

**Tabla 08:** Ficha de observación aplicada en Plaza de Armas del Distrito de Salitral  
– Sullana.

<b>ÍTEM</b>	<b>OBSERVACIÓN</b>
<b>ALUMBRADO</b>	La plaza de armas presenta una buena dotación de alumbrado, adicionalmente cuenta con iluminación en el área de juegos infantiles instalada recientemente.
<b>TRÁFICO</b>	se observa la presencia de vehículos menores, como mototaxis y motos lineales, además se observa que mayoritariamente hay tránsito peatonal en la zona.
<b>PAVIMENTACIÓN</b>	El equipamiento presenta deterioro de las calzadas en algunas zonas, adicionalmente las calles aledañas al parque se encuentran pavimentadas en su totalidad.
<b>LIMPIEZA</b>	se observó un nivel de limpieza optimo en el equipamiento y sus alrededores
<b>ACCESIBILIDAD</b>	los accesos al equipamiento están determinados por la Calle Bolognesi, Calle San Martín, Calle Libertad, transv. 28 de Julio y transv. 27 de octubre. La presencia de rampas y sardineles facilita el acceso a las personas con discapacidad.
<b>MOBILIARIO URBANO</b>	El equipamiento cuenta con el mobiliario urbano pertinente para el desarrollo de las actividades dentro de este mismo. Algunas bancas del parque presentan grafitis y en algunos casos se encuentran deterioradas.

*Resultados de ficha de observación en campo, aplicada a Plaza de Armas – Salitral – Sullana. (Anexo 11)*

*Fuente: Elaboración Propia*

La plaza de armas del distrito presenta niveles óptimos en los aspectos referidos a iluminación, pavimentación, trafico, limpieza y accesibilidad, teniendo algunas deficiencias en el mobiliario pues algunos de estos presentan deterioro.

El uso que se le da a este equipamiento es mayor respecto de los anteriormente mencionados, esto debido a que regularmente se realizan actividades de tipo sociales y culturales en este sector. Traduciéndose en una centralización del flujo urbano.

**Tabla 09:** Ficha de observación aplicada en Centro Polideportivo del Barrio 6 de abril – Salitral – Sullana.

<b>ÍTEM</b>	<b>OBSERVACIÓN</b>
<b>ALUMBRADO</b>	El equipamiento cuenta con una correcta iluminación dentro y fuera de las instalaciones de este mismo.
<b>TRÁFICO</b>	se observa la presencia de vehículos menores, como mototaxis y motos lineales, además se observa que mayoritariamente hay tránsito peatonal en la zona.
<b>PAVIMENTACIÓN</b>	La pavimentación en este equipamiento, presenta un buen estado, sin presentar ningún tipo de grieta o cangrejera.
<b>LIMPIEZA</b>	se observó un nivel de limpieza óptimo en el equipamiento y sus alrededores, además, se logró observar que el equipamiento cuenta con mobiliario urbano pertinente que permite la recolección y almacenamiento de residuos.
<b>ACCESIBILIDAD</b>	Los accesos a este equipamiento están determinados por la calle Grau, Calle Bolívar, Calle Sucre y transversal Arequipa. El equipamiento brinda un correcto acceso para todos los usuarios.
<b>MOBILIARIO URBANO</b>	El equipamiento cuenta con el mobiliario urbano pertinente para el desarrollo de las actividades dentro de este mismo.

*Resultados de ficha de observación en campo, aplicada a centro Polideportivo del Barrio 6 de abril – Salitral – Sullana. (Anexo 13)*

*Fuente: Elaboración Propia*

En el Polideportivo del barrio 6 de abril se observaron niveles óptimos en todos indicadores que se tomaron en cuenta para su análisis. Además, se observa que el uso que se le da al equipamiento se da de manera regular durante todo el día, siendo los usuarios principales niños y jóvenes que realizan actividades deportivas en este equipamiento.

En relación a la información obtenida de los espacios públicos seleccionados, se pudo evidenciar que no todos estos cumplen con todas las condiciones necesarias para garantizar una correcta estadía en estos mismos. así mismo se pudo evidenciar que espacios presentan un mayor grado deterioro siendo estos: la plataforma deportiva del barrio buenos aires y la plazuela del barrio sur, además se

pudo obtener información relacionada con el uso que se le da a estos espacios, siendo los menos usados la plazuela del barrio buenos aires, la plazuela del barrio sur, con un uso intermedio se encuentra la plataforma del barrio buenos aires y en un uso regular la plaza de armas y el polideportivo del barrio 6 de abril. Esta notoria diferencia de usos por parte de la población pone en evidencia la falta de participación e identidad de la población para con estos ambientes, además se evidencia la centralización en cuanto al desarrollo de actividades. Esta serie de elementos presentes en el distrito se relacionan directamente con el proceso de peri urbanización que se desarrolla, pues la dispersión de la población genera falta de cohesión social, participación ciudadana e identidad cultural. Aspectos que se traducen en fragmentación urbana.

Referente al **objetivo específico 2**, se pudo determinar gracias a las fichas de observación que dentro de las mejoras que se plantean para contribuir al confort de los grupos sociales en estos espacios públicos, serian el planeamiento correcto de mobiliarios, restauración del mobiliario existente, mantenimiento de la infraestructura y mobiliario urbano de estos espacios públicos, incluyendo dentro de estos proyectos a la población circundante, pues de esta manera se permitirá generar mayor identidad con el espacio, cohesión social y participación ciudadana, lo que supondría una reducción en las brechas sociales que se presentan en varios sectores del distrito.

Referente al **objetivo específico 3**, tras la aplicación de las fichas de observación se pudo determinar que dentro de los aspectos del desarrollo urbano que requieren atención en el distrito de salitral se encuentran: la participación ciudadana, pues se debe considerar a toda la población para la planificación de estos espacios y de esta manera constituir un correcto planeamiento de rutas de accesibilidad en estos espacios; la infraestructura, pues se pudo observar que en varios sectores tanto la pavimentación , como veredas y rampas de acceso se encuentran en un estado deplorable que dificultan el ingreso y circulación en estos espacios, además que representan un riesgo para la población discapacitada.

Estos resultados obtenidos concuerdan con lo mencionado por (Dunin, Cuentas, Tavera & Vargas, 2016) quienes en su investigación realizaron observaciones

mediante fichas a los espacios públicos (parques) de Santiago de Surco, para analizar aspectos relacionados con la calidad de estos mismos, de ello se obtuvo que no todos estos espacios cumplen con los criterios de calidad, siendo solo el parque de la amistad el que obtiene la gran mayoría de criterios. Asimismo determinó que algunas de las deficiencias que presentan estos parques están relacionadas a gestión y control ambiental, además de que muy pocas veces se realizan actividades culturales en estos mismos.

Además, se relaciona con los resultados obtenidos por (Muñoz et al, 2019). Quienes, al aplicar la observación sobre un área pública, se logró caracterizar los usos efectivos del espacio público, y de esta manera se pueda generar un aporte para la revalorización de este, acorde al factor usuario.

Estos resultados contrastan con la definición de (Arroba M., Hidalgo B., Granda M., 2020) quienes definen al espacio público como un producto social que define la ciudad y la condición urbana, que tienen como finalidad la recreación y descanso, brindando a su vez confort durante la estadía los ciudadanos, mediante la accesibilidad de estos mismos. siendo esto lo contrario a la realidad que se observó en el ámbito de estudio.

En lo referido al *Objetivo Específico 1: “identificar como los procesos de migración interna influyen en la condición urbana del distrito de salitral – Sullana”*. Se aplicó la entrevista a los tres profesionales seleccionados, obteniendo el siguiente resultado.

**Tabla N°10: Entrevista a Profesionales -pregunta 01**

PREGUNTA N°1: EN SU EXPERIENCIA, ¿LOS COMPONENTES SOCIAL Y URBANO REPRESENTAN UNA DUALIDAD EN LA PLANIFICACIÓN DE LAS CIUDADES?		
ENT1CORE	ENT2GUEAR	ENT3COSO
<p>Esos dos componentes son la base de la planificación, porque una ciudad no es nada si no hay espacio, ni gente que lo viva. En la dinámica de esa población es que uno busca planificar. Lamentablemente la planificación urbana se está manejando desde el punto de vista del arquitecto, y el arquitecto no está preparado completamente para hacer planificación urbana, el planeamiento del territorio que es una visión macro de toda la región a través de una zonificación económica y ecológica, no la ve el arquitecto, pues no es su área, realmente la planificación urbana es tarea del urbanista, y los arquitectos van a aportar su capacidad, para el diseño de la ciudad, una vez que esta ciudad se encuentre planificada, se encuentren establecidas las zonas de esta misma, el arquitecto podrá intervenir estableciendo ancho de vías, densidad y alturas de las edificaciones, pero el territorio no lo puede planificar, pues el arquitecto no tiene esa visión, no está preparado para esta tarea, pues no se le brinda esa formación, en mi época de estudiante yo llevaba hasta 8 cursos de la línea de urbanismo, pero no me siento preparado como</p>	<p>totalmente de acuerdo pues parte de la ciudad y sobre todo la demografía influyen directamente en la imagen urbana o mancha urbana que deja la ciudad, para el caso de la migración es lo que afecta directamente a la ocupación del territorio, y al haber ocupación de territorio tenemos que planificar distintos sectores como son, servicios, equipamientos, transporte, vías, toda la infraestructura urbana adaptarla a la cantidad de población que tenemos, por ello existe un reglamento en el cual nos orientamos para proyectar un equipamiento de acuerdo al nivel de población que tengamos para esa ciudad.</p>	<p>Si, si representan una dualidad, ya que el vínculo que se establece a partir de la localización de los lugares de interacción, configuran así un espacio de actividades sociales de cada individuo compuesto por los lugares de encuentro como un espacio de movimiento generado por el desplazamiento de un lugar a otro para acceder a una actividad, entonces están vinculados ya que para que una persona, acceda a una actividad dada en un entorno urbano deberá moverse, generando de esta manera este vínculo de lo social y urbano.</p>



<p>urbanista, pues la dinámica de la sociedad rebasa cualquier producto urbano, hacemos el plan director para la ciudad de Piura, la ciudad de Sullana y no pensamos en la gente que va a llegar, pues es una dinámica ajena al lugar, y si realmente queremos evitar que la migración varíe o modifique lo planificado, invada espacios que no han estado destinados para el uso de vivienda que han sido para servicios de equipamiento urbano, debemos empezar a planificar en el interior, ¿qué falta en esas zonas?, ¿por qué la gente migra? , esa pregunta el arquitecto no se la hace, a diferencia del sociólogo, el cual si forma parte del equipo de planificadores urbanos, nosotros como arquitectos no contamos con una visión sociológica, tenemos una visión técnica de la forma en que se planifica. entonces debemos empezar a planificar desde adentro, y ese también es un error del Estado, pues planifica de la ciudad hacia el pueblo, cuando esto debería ser al revés, se debe empezar desde este último para ver, ¿qué es lo que le falta? y de esa manera no se invertiría tanto en la ciudad. la migración perturba cualquier forma de planificación, cuando estuve trabajando en el plan rector de la ciudad de Chiclayo durante tres años, este perdió su validez al momento de entregarlo, pues había tres mil personas que habían llegado a Chiclayo, lo cual no estaba previsto. entonces la dinámica social es lo más fuerte que hay y es lo que menos el arquitecto toma en cuenta a la hora que planificar.</p>		
<p><b>PALABRAS CLAVE</b></p>	<p><i>Planificación, migración, interacción, equipamientos.</i></p>	

Los entrevistados coinciden en que existe un vínculo entre lo social y lo urbano, pues esta dualidad representa el eje fundamental de la planificación de las ciudades, en ese contexto se puede entender a la migración interna como el componente social que va a determinar las pautas para la planificación urbana tanto en áreas metropolitanas como en áreas periféricas, buscando su integración y garantizando la correcta dotación de servicios y equipamientos.

Los resultados obtenidos concuerdan con lo mencionado por (Ochoa, Lamy & Serrano, 2019) quienes en su investigación luego de analizar el contenido documental relacionado a la evolución urbana de Querétaro determinó que el proceso de crecimiento y peri urbanización de esta ciudad estuvo vinculado a aspectos como el empleo y calidad de vida además de la oferta educativa, cultural y laboral. Corroborando de esta manera que existe una conexión entre los componentes social y urbano en el planeamiento y desarrollo de una ciudad.

Este resultado además coincide con la teoría planteada por (Ghillardi y Dalla, 2021) quienes definen al crecimiento urbano como un fenómeno producido por la migración interna.

**Tabla N°11: Entrevista a Profesionales – pregunta 02**

PREGUNTA N°2: ¿QUÉ DESAFIOS PLANTEA LA MIGRACIÓN INTERNA EN TERMINOS DE DISEÑO Y DESARROLLO DE PROYECTOS URBANOS?		
ENT1CORE	ENT2GUEAR	ENT3COSO
no se puede prever un punto de origen de la migración, todo esto afecta a la planificación actual, pues los equipamientos se determinan para una cantidad específica de público, y no solamente es la migración , pues el estado mismo está poniendo trabas en este proceso pues ellos mismos aprueban ciertos proyectos de vivienda donde la densidad de población es inmensa, en mi experiencia residiendo en un oficio multifamiliar, una torre alberga 96 familias, teniendo como caso	todos los proyectos urbanos se involucran directamente con la migración, pues al haber más población se requerirá de más colegios, más ambientes de recreación , hospitales o centros de salud, u otro equipamiento que necesite la ciudad, por ejemplo , mayormente se llega a invadir en lugares donde han sido destinados para centros recreativos, estadios, coliseos, originando que la población cercana pierda la oportunidad de tener este	Sabemos que la migración introduce cambios de diferentes esferas de la sociedad, ya sean cambios políticos sociales o culturales, los cuales pueden tener distintas repercusiones en términos de diseño y desarrollo urbano, al no ser adecuadamente absorbida la población migrantes, esto implica que los proyectos que fueron creado para servir a una cantidad específica de población sea superada, por la demanda que genera la

<p>hipotético que cada familia tenga 4 integrantes, tendríamos a 400 personas residiendo en un mismo edificio, lo cual desde mi punto de vista es una barbaridad, además este proyecto cuenta con torres de la A a la Z, en un área de tres hectáreas. esto rompe cualquier criterio de densidad poblacional de la ciudad, y este proyecto, lo aprueba el estado. el estado aprueba una ley específica para favorecer a estas empresas, los cuales presentan proyectos que están mal hechos, y mal orientados, los cuales no cumplen con lo que la arquitectura significa. a nivel nacional, Piura es un caos, pero tomando en cuenta una perspectiva internacional, en américa latina la migración, producida por la desatención de ciertos sectores que no se les brinda los servicios necesarios, los cuales se ven obligados a migrar en busca de oportunidades distorsionan cualquier proyecto urbano. no debemos diseñar para la migración, debemos diseñar para los sectores desatendidos para de esta manera reducir este proceso.</p>	<p>equipamiento, en otros casos también se da que ocupan lugares de alto riesgo.</p>	<p>migración interna, esto hace que el proyecto no cumpla la función de manera eficiente, pues no sé proyecta para la población migrante.</p>
<p><b>PALABRAS CLAVE</b></p>	<p><i>Desatención, Densidad poblacional, déficit de equipamiento, funcionalidad.</i></p>	

En relación a lo mencionado por los entrevistados, se puede entender que la migración interna generada por la desatención de los sectores periféricos, plantea varios desafíos para la producción y mantenimiento del espacio, pues generará un cambio tanto en los usos de suelo, división del territorio, funcionalidad del equipamiento urbano y la densidad ocupacional de estos mismos. esta serie de desafíos afectan y distorsionan cualquier propuesta de proyecto urbano.

Los resultados de la presente entrevista concuerdan con lo mencionado por (Ruiz M., 2021) quien en su investigación estrategias de planificación y crecimiento urbano informal de la Ciudad de Huamachuco, la cual fue de tipo básica , no experimental, determinó que algunos sectores periféricos no cuentan con los componentes o elementos esenciales que garanticen el desarrollo urbano, convirtiendo a la ciudad en un espacio territorial totalmente centralizado, deteniendo el proceso de integración social y articulación urbana para establecer una ciudad totalmente sostenible.

Además, estos resultados coincidieron con lo que define (Ochoa, Lamy & Serrano, 2019) quienes afirman que la migración representa uno de los principales desafíos a nivel urbano pues lo afecta de manera directa.

**Tabla N°11: Entrevista a Profesionales – pregunta 03**

PREGUNTA N°3: ¿CUÁLES SON ALGUNAS DE LAS TENDENCIAS O CAMBIOS NOTABLES EN LA INFRAESTRUCTURA URBANA QUE HA OBSERVADO COMO RESULTADO DE LA MIGRACIÓN INTERNA?		
ENT1CORE	ENT2GUEAR	ENT3COSO
poniendo el caso de Chiclayo, el centro de la ciudad está rodeado de pueblos jóvenes los cuales poco a poco han ido mejorando, tomando como ejemplo una experiencia personal, yo vivo frente a un pueblo joven, pago 120 soles de luz y 80 soles de agua, mi vecino de al frente paga 15 soles de luz y 8 soles de agua, y en su terreno ha construido un edificio de 4 pisos en el cual brinda alquiler, yo resido en un departamento. al punto que quiero llegar es que la migración genera la existencia de este tipo de situaciones d, otro cambio es en el sector comercio, los mercados de abasto se encuentran llenos de ambulantes, que van generando los conocidos mercadillos al lado que se va quedando. un ejemplo es el	principalmente es el tema de vías y transporte, pues generalmente la ciudad crece continuamente dejando de lado el tema de vías, originando que no haya forma de comunicar estos sectores, en pura tenemos distintos sectores que se conectan con la parte rural, por ejemplo, la parte de los ejidos, la cual poco a poco ha conectado el área de parcelas con la ciudad de Piura.	Lo que tenemos ahora como tendencias y cambios notables, son el cambio de residencia, en lo que refiere a la mejora de trabajo, involucrando en este caso a las inmobiliarias, entonces las inmobiliarias también generan está migración interna, al tener esta tendencia el individuo en busca de mejoras tanto sea profesionales, de empleo, etc. Migra, entonces se puede entender como una nueva tendencia generada por la migración interna.

<p>complejo de mercados de Piura, tenemos como principal al mercado modelo, pero hay 7 u 8 mercados más, los cuales se generaron de manera informal por gente que fue colocándose poco a poco. entonces se entiende que la migración desconfigura cualquier propuesta de crecimiento.</p>		
<p><b>PALABRAS CLAVE:</b></p>	<p><i>Desconfiguración urbana, desigualdad de servicios, comunicación de sectores, crecimiento inmobiliario.</i></p>	

En la relación a las respuestas obtenidas por los entrevistados coinciden en que la migración interna trae consigo una desconfiguración del espacio urbano. Esta tendencia que genera la migración a su vez genera un aumento en la densidad inmobiliaria, que particularmente se da en áreas periféricas o rurales, carentes de servicios y de comunicación con la ciudad, produciendo el aislamiento y atraso de estos sectores urbanos.

Esto concuerda con los resultados obtenidos por (Sammartino M., 2020), quien analizó los procesos de urbanización en Mendoza, Argentina, identificó los procesos de expansión territorial que afectan a las ciudades del continente. Mediante una metodología multiescalar partiendo de un análisis de casos desde lo general (AMM) a lo particular (urbanizaciones y barrios), mediante este análisis obtuvo que las tendencias de crecimiento urbano, están ligadas a un patrón de expansión discontinuo y de baja densidad, generando ciudades insostenibles económicamente, insustentables ambientalmente y fragmentadas socialmente.

Estos resultados coinciden con lo teorizado por (Ghillardi y Dalla, 2021) quienes definen al crecimiento urbano como un fenómeno producido por la migración interna.

**Tabla N°13: Entrevista a Profesionales – pregunta 04**

PREGUNTA N°4: ¿CUÁLES SON LOS ASPECTOS CLAVE QUE CONSIDERA AL DISEÑAR ESPACIOS PUBLICOS EN AREAS URBANAS QUE EXPERIMENTAN PROCESOS DE MIGRACIÓN INTERNA?		
ENT1CORE	ENT2GUEAR	ENT3COSO
<p>yo tengo una idea, antiguamente la planificación urbana de Inglaterra decía que las personas hacen el espacio, entonces en Inglaterra había una zona que estaba planificada para ser un parque, inicialmente no se le colocaba ninguna vereda, se confiaban las veredas perimetrales únicamente, luego que la gente comenzaba a hacer uso del espacio, se colocaba la vereda por donde la gente caminaba, no imponían una vereda recta, por este motivo en estos parques hay más áreas verdes que cemento. entonces deberíamos tomar como pauta este modelo al momento de diseñar los espacios públicos. otro aspecto que podríamos considerar es hacer un uso correcto de las áreas de aporte, exigir que, si se planifica una urbanización, y el área que continua es libre que los aportes estén ese borde, para que el otro usuario haga su proyecto coloque sus aportes pegados a esa zona, y se obtiene un terreno más grande, prever los aportes para futuros proyectos. se debería entender a la municipalidad como un gestor de crecimiento de estas áreas.</p>	<p>los puntos clave que se pueden tomar en cuenta, en torno a la centralización de la habilitación, sea guiada u ocupación informal, seria considerar aspectos como recreación, otros usos, educación y salud, esto puntos siempre se deben tener en cuenta en el desarrollo urbano.</p>	<p>Entre los aspectos que como profesionales debemos tener en cuenta, siempre debe ser la participación ciudadana, pues siempre al crear un espacio público debemos crear identidad de pertenencia, pero para que estas personas creen ese vínculo debemos hacerlos participar, hacer que ellos valoren este espacio público, que ellos den parte de esta creación del espacio, por qué con esto generas que ellos los cuiden y los mantengan. Entonces sí o sí se debe considerar como un aspecto en el diseño de estos espacios a la participación ciudadana.</p>
<b>PALABRAS CLAVE:</b>		<i>Usuario, aportes, participación ciudadana, identidad.</i>

Las respuestas de los especialistas coincidieron en que, para diseñar espacios públicos dentro de estas áreas de migración, debemos tener como principal factor la participación ciudadana, teniendo en cuenta el comportamiento de usuario en su entorno, para de esta manera definir los ambientes y el uso que se le dará a la propuesta de espacio público, generando identidad en la población para con este. Adicionalmente se debe considerar la planificación de las áreas de aportes, teniendo en cuenta el crecimiento poblacional producto de la migración para la proyección de espacios tales como, recreación, servicios, educación y salud.

Este resultado concuerda con lo que indica (Arango & López, 2020), en su artículo diseño urbano participativo del espacio público, el cual tuvo por metodología una revisión documental de autores que validan la participación ciudadana en los procesos urbanos, obteniendo que Fomentar la participación ciudadana y propicia el empoderamiento social, que asegura la participación activa de la población en dichos proyectos. Vinculando a la población con el territorio, expresa sus necesidades urbanas, generando ideas y transformando las condiciones negativas de su espacio público, mediante proyectos articulados con el gobierno. Convirtiéndola así en una herramienta de apropiación social.

Además, estos resultados coincidieron con la definición de (Rodríguez, Ruiz & Murillo, 2020) quienes afirman que los espacios públicos son áreas en las que se desarrollan actividades que fortalecen la cohesión social, integración social, apropiación y sentido de pertenencia de las personas.

Además, estos resultados concuerdan con lo teorizado por (López & Fanginas, 2019). Quienes mencionan que los modelos de ciudades sustentables revalorizan el espacio público generando condiciones de habitabilidad, sustentabilidad y competitividad, contribuyendo al desarrollo físico espacial de estas mismas, trayendo consigo mejoras en la conectividad espacial y en la integración social; los cuales son aspectos clave para la existencia de cohesión social dentro de un núcleo urbano.

**Tabla N°14: Entrevista a Profesionales – pregunta 05**

PREGUNTA N°5: ¿QUÉ EJEMPLOS CONCRETOS DE PROYECTOS URBANOS EN SU EXPERIENCIA PUEDEN SERVIR COMO MODELOS DE BUENAS PRÁCTICAS DE LA INTEGRACIÓN DE LA POBLACIÓN MIGRANTE EN EL TEJIDO URBANO?		
ENT1CORE	ENT2GUEAR	ENT3COSO
<p>una de las pocas cosas que el reconozco al gobierno de Velasco Alvarado, es el haber ayudado a que se genere villa el salvador, las tres primera etapas de villa el Salvador, proyecto del ingeniero miguel Sotelo, obtuvieron el premio HABITAD, en este concepto de planificación se generan pequeñas manzanas con un espacio interior, cuatro de ellos se juntan y forman un centro de educación inicial, cuatro de ellos forman una colegio primario y cuatro de ellos forman un colegio secundario, el ingeniero explica cómo se ha zonificado la ciudad, pues inicialmente esta ciudad fue una invasión de tres mil personas, que poco a poco fueron generando la zona industrial de villa el salvador, esta zona es un buen ejemplo de planificación, pero lamentablemente Belaunde en su segundo gobierno abandonó esta propuesta por temas políticos y las siguientes etapas de este se distorsionaron totalmente.</p>	<p>un ejemplo práctico en la región puede ser la parte de ENACE, la cual fue una habilitación que se destinó para la migración en la década de los 90', donde, migraron bastantes personas del ámbito rural y se destinó la zona de ocupación para vivienda, educación, recreación y salud, lo que aún le falta a esta zona es el tema de vías, pues en algunas partes se observa cierto grado de aislamiento.</p>	<p>Yo tuve la oportunidad de participar en dos proyectos, uno de ellos fue el centro lúdico COSCOMBA Norte, para poder realizar este proyecto partimos desde la realización de talleres con las mamás, los niños, docentes y con el personal de servicio, estos talleres se realizaron en distintas etapas donde se les preguntaba cuáles son las primeras actividades que desarrollan, para involucrar a todos en el desarrollo de estas mismas. Otro proyecto del cual participé fue el mejoramiento del parque de los algarrobos, en el cual de igual manera se realizaron talleres, y una evaluación de las preexistencias del sector, se hizo además un análisis conductual de la población para poder diseñar las circulaciones, buscando adaptarnos a las costumbres de la población.</p>
<b>PALABRAS CLAVE</b>	<i>Participación ciudadana, equipamiento urbano, ordenamiento territorial, movilidad urbana.</i>	

Tras un análisis de las respuestas obtenidas por los especialistas se pudo identificar que estos modelos de proyectos de buenas prácticas de integración social, en el contexto de la migración interna, se pudo identificar que en estos proyectos se tomaron tres puntos clave al momento de su planteamiento y desarrollo, los cuales



fueron: participación ciudadana, ordenamiento territorial y equipamiento urbano. En base a estas pautas es que se partió para el diseño de la trama urbana, planificación de la movilidad, consideraciones de área de aportes en cada uno de estos proyectos. En ese contexto se entiende que la migración interna representa un desafío grande para la planificación urbana, el cual debe ser atendido conforme las nuevas características y necesidades que se presentan.

Los resultados de la presente entrevista concuerdan con lo mencionado por (Ochoa, Lamy & Serrano, 2019), donde luego de un análisis de literatura sobre migración interna social y sus consecuencias en la planificación y crecimiento urbano, determinaron que el análisis de las migraciones presenta mucho interés en el estudio del espacio urbano, convirtiéndolas en retos importantes donde se tomará en cuenta la reflexión de lo urbano y la ciudad; y las acciones que se deben tomar para reducir el impacto de esta migración.

Además, estos resultados coinciden con la teoría de (Quijije & Castro, 2020), quienes afirman que el crecimiento urbano puede ser correctamente atendido desarrollando una adecuada implementación, y un mayor estudio acerca de la planificación urbana de acuerdo a los requerimientos de la sociedad.

Luego de analizar las respuestas obtenidas por los entrevistados, en relación con el **objetivo 1**, se pudo determinar que la migración interna afecta diversos aspectos de la condición urbana del distrito de salitral – Sullana, pues este proceso social y urbano genera un aumento en la densidad poblacional, trayendo consigo cambios en la dinámica social del distrito, como son los procesos de peri urbanización, segregación social, falta de identidad cultural y reducción de la participación ciudadana. Adicionalmente estos procesos generan cambios en la infraestructura del distrito, pues esta se debe adaptar al nuevo volumen poblacional, el cual no estaba planificado, generando así que haya deficiencia e inexistencia de los servicios en algunos sectores.

## V. CONCLUSIONES

Tras la obtención de los resultados aplicados en esta investigación, referente al objetivo principal se concluye que:

1. OG: La investigación determinó que el acelerado proceso de crecimiento urbano influye de manera negativa en la imagen de los espacios públicos del distrito de Salitral - Sullana, debido a que estos patrones de crecimiento irregular generan fragmentación social y urbana lo que dificulta el mantenimiento de las áreas existentes y la ejecución de nuevos proyectos para dichos sectores urbanos.

Adicionalmente en relación a los objetivos específicos de la presente investigación se concluyó que:

2. OE1: se concluye que la migración interna tiene influencia directa en la condición urbana del distrito de Salitral - Sullana, debido a que afecta diversos aspectos como la dinámica social, densidad poblacional y la infraestructura urbana.
3. OE2: se determinó que dentro de las mejoras que permitirán ofrecer un mayor confort a los grupos sociales del distrito de Salitral -Sullana, se encuentran el planeamiento correcto de mobiliarios, la restauración del mobiliario existente y el mantenimiento de la infraestructura, adicionalmente se plantea a la integración social como una mejora ya que la inclusión de la población en estos proyectos permitirá generar identidad con el espacio y reducir las brechas sociales.
4. OE3: se concluye que dentro los aspectos del desarrollo urbano que requieren atención para la mejora de la accesibilidad en los espacios públicos del distrito de Salitral - Sullana, se encuentran la participación ciudadana, pues la inclusión de la población permitirá realizar una correcta planificación de las rutas de accesibilidad y circulación en estos espacios; y la infraestructura, pues este aspecto permitirá ofrecer una correcta circulación y accesibilidad.

## **VI. RECOMENDACIONES**

En relación a los resultados obtenidos y objetivos planteados en la presente investigación se plantearon las siguientes recomendaciones:

1. se recomienda a la Municipalidad Distrital de salitral, realizar un correcto plan de proyección de áreas urbanas para de esta manera evitar la ocupación informal y la expansión urbana desorganizada en dichas áreas, reduciendo de esta manera el impacto del crecimiento urbano en el distrito.
2. se recomienda a los proyectistas y planificadores urbanos, tener en cuenta los flujos de crecimiento a los que se pueden someter el distrito de salitral, para de esta manera reducir el impacto de los procesos de migración interna.
3. se sugiere a la Municipalidad Distrital de Salitral, realizar el mantenimiento al mobiliario e infraestructura de los espacios públicos, además de realizar una planificación previa del mobiliario con un equipo de profesionales capacitados que garanticen que estos cumplan con las condiciones necesarias para permitir el confort en estos mismos. adicionalmente se recomienda incluir a la población circundante durante los procesos de planificación de espacios públicos, para contribuir a la cohesión social y la formación de la identidad cultural de estos sectores.
4. se recomienda a la Municipalidad Distrital de Salitral, realizar proyectos de mantenimiento de la infraestructura vial de los espacios públicos, además se sugiere tomar en cuenta a la población durante la planificación de proyectos urbanos para obtener sugerencias referidas a la accesibilidad y circulación en estos espacios

## REFERENCIAS

1. Arango S. & López A. (2020). Diseño Urbano Participativo del Espacio Público. Una herramienta de apropiación social. <https://www.redalyc.org/journal/748/74868029001/74868029001.pdf>
2. Arias J. & Covinos M. (2021). DISEÑO Y METODOLOGÍA DE LA INVESTIGACIÓN. [https://gc.scalahed.com/recursos/files/r161r/w26022w/Arias\\_S2.pdf](https://gc.scalahed.com/recursos/files/r161r/w26022w/Arias_S2.pdf)
3. Arroba L., Hidalgo B., Granda M. (2020). "Evaluación de los espacios públicos abiertos en la ciudad de Riobamba". Novasinergia vol.3 no.1 Riobamba dic./mar. 2020. [http://scielo.senescyt.gob.ec/scielo.php?script=sci\\_arttext&pid=S2631-26542020000200077](http://scielo.senescyt.gob.ec/scielo.php?script=sci_arttext&pid=S2631-26542020000200077)
4. Baena G., (2017). Metodología de la Investigación 3ra ed. [http://www.biblioteca.cij.gob.mx/Archivos/Materiales\\_de\\_consulta/Drogas\\_de\\_Abuso/Articulos/metodologia%20de%20la%20investigacion.pdf](http://www.biblioteca.cij.gob.mx/Archivos/Materiales_de_consulta/Drogas_de_Abuso/Articulos/metodologia%20de%20la%20investigacion.pdf)
5. Bastis Consultores (2020), cómo hacer la categorización de la información en una investigación, <https://online-tesis.com/como-hacer-la-categorizacion-de-la-informacion-en-una-investigacion/>
6. Borja J. & Muxi Z. García-Doménech, S. (2018). Ciudad, espacio público y hábitat intergeneracional. Estudios Del hábitat, v.16 n.1. (2018) <https://doi.org/10.24215/24226483e034>
7. Carhuavilca, D. (2020). Perú: estadísticas de la Emigración Internacional de peruanos e Inmigración de Extranjeros, 1990-2018. Instituto Nacional de Estadística e Informática. [https://www.inei.gob.pe/media/MenuRecursivo/publicaciones\\_digitales/Est/Lib1812/libro.pdf](https://www.inei.gob.pe/media/MenuRecursivo/publicaciones_digitales/Est/Lib1812/libro.pdf)
8. Castañeda Y. & Hernández A. (2021). Ciudad informal, territorialidades de producción social del espacio urbano en asentamientos humanos (Armenia - Quindío (Colombia)). <https://recyt.fecyt.es/index.php/CyTET/article/view/88418>
9. Castillo R. (2021). Evolución de la planificación urbana en el Perú 1946 - 2021: de la planificación urbana normativa a la planificación del desarrollo urbano

- sostenible. Universidad Católica del Perú. Lima, Perú. - Escuela de Posgrado de la Universidad Ricardo Palma. Santiago de Surco, Lima, Perú.  
<http://45.231.72.143/index.php/Paideia/article/view/3783>
10. Comisión Económica Para América Latina y el Caribe – CEPAL (2023). Migración Interna. <https://www.cepal.org/es/subtemas/migracion-interna#>
  11. CONCYTEC (2018), reglamento de calificación, clasificación y registro de los investigadores del sistema nacional de ciencia, tecnología e innovación tecnológica - reglamento RENACYT, [https://portal.concytec.gob.pe/images/renacyt/reglamento\\_renacyt\\_version\\_final.pdf](https://portal.concytec.gob.pe/images/renacyt/reglamento_renacyt_version_final.pdf)
  12. Cortez F. & Riofrio J. (2020), Estrategias de integración social a partir de la accesibilidad universal en la Plaza Tres Culturas, distrito de Piura, Piura 2020., <https://repositorio.ucv.edu.pe/handle/20.500.12692/73651>
  13. Cuesta S. (2022), Lineamientos de la planificación urbana sostenible en el crecimiento urbano informal de la ciudad de Tarapoto, 2021, [https://repositorio.ucv.edu.pe/bitstream/handle/20.500.12692/84583/Cuesta\\_PSG-SD.pdf?sequence=1](https://repositorio.ucv.edu.pe/bitstream/handle/20.500.12692/84583/Cuesta_PSG-SD.pdf?sequence=1)
  14. Dalla J., Guillard M. (2021). Espacios urbanos de frontera e integración social: un abordaje a través del espacio público. Estudios demográficos urbanos vol.36 no.3, Ciudad de México sep./dic. 2021, E pub 22-Nov-2021. [https://www.scielo.org.mx/scielo.php?pid=S018672102021000300963&script=sci\\_arttext](https://www.scielo.org.mx/scielo.php?pid=S018672102021000300963&script=sci_arttext)
  15. Dunin A., Cuentas M., Tavera T. & Vargas F. (2016). Espacios públicos: estudio del distrito de Santiago de surco en Lima, Perú. <https://revistas.pucp.edu.pe/index.php/Kawsaypacha/article/view/20963/20652>
  16. Egea-Jiménez, C. (2022). Análisis de los elementos de identidad de un espacio público. El caso del parque Juárez (Xalapa, México), Revista EURE - Revista De Estudios Urbano Regionales. <https://www.eure.cl/index.php/eure/article/view/EURE.48.144.03/1493>

17. Esquivel V., Alatorre L., Robles A., Bravo L. (2019). Crecimiento urbano de Ciudad Juárez Chihuahua (1920-2015): Hipótesis sobre el impacto en las coberturas y uso de suelo y el abatimiento del acuífero urbano. Acta univ vol.29 México 2019 Epub 11-Sep-2020.  
[https://www.scielo.org.mx/scielo.php?script=sci\\_arttext&pid=S0188-62662019000100231](https://www.scielo.org.mx/scielo.php?script=sci_arttext&pid=S0188-62662019000100231)
18. Fernández R., Martínez R., Palmero D., Sánchez S., Quintana M. (2019). Validación de instrumentos como garantía de la credibilidad en las investigaciones científicas. Rev. Cub Med Mil vol.48 supl.1 Ciudad de la Habana 2019 E pub 01-Dic-2019.  
[http://scielo.sld.cu/scielo.php?script=sci\\_arttext&pid=S0138-65572019000500011](http://scielo.sld.cu/scielo.php?script=sci_arttext&pid=S0138-65572019000500011)
19. Hernández R., Fernández C. & Baptista M., (2014), Metodología de la investigación, sexta edición., <https://www.esup.edu.pe/wp-content/uploads/2020/12/2.%20Hernandez,%20Fernandez%20y%20Baptista-Metodolog%C3%ADa%20Investigacion%20Cientifica%206ta%20ed.pdf>
20. Hernández R., Mendoza C. (2018). Metodología de la Investigación las rutas cuantitativa, cualitativa y mixta.  
<https://www.yumpu.com/es/document/view/65785426/hernandez-y-mendoza-2018>
21. Instituto Nacional de Estadística e Informática. (2018). Piura: resultados definitivos. [https://www.inei.gob.pe/media/MenuRecursivo/publicaciones\\_digitales/Est/Lib1553/20TOMO\\_01.pdf](https://www.inei.gob.pe/media/MenuRecursivo/publicaciones_digitales/Est/Lib1553/20TOMO_01.pdf)
22. Instituto Nacional de Estadística e Informática. (2020). En el 2020 la población peruana alcanzó 32,6 millones de habitantes [Nota de Prensa]. <https://m.inei.gob.pe/prensa/noticias/en-el-2020-poblacion-peruana-alcanza-326-millones-de-habitantes-12302/>
23. Instituto Nacional de Estadística e Informática. (2020). Estado de la población peruana 2020.  
[https://www.inei.gob.pe/media/MenuRecursivo/publicaciones\\_digitales/Est/Lib1743/Libro.pdf](https://www.inei.gob.pe/media/MenuRecursivo/publicaciones_digitales/Est/Lib1743/Libro.pdf)

24. Lamy B.; Ochoa J.; Sánchez A. (2019). Migración interna y sus efectos en el crecimiento urbano del municipio de Querétaro. *Quivera Revista de Estudios Territoriales*, [S.l.], v. 21, n. 2, p. 49-61, oct. 2019. <https://quivera.uaemex.mx/article/view/12449>
25. López M. & Faginas V. (2019). El espacio público como elemento de cohesión territorial (The Public Space as an Element of Territorial Cohesion). *Turismo y Sociedad*, Vol. 25, Julio-Diciembre de 2019. [https://papers.ssrn.com/sol3/papers.cfm?abstract\\_id=3403653](https://papers.ssrn.com/sol3/papers.cfm?abstract_id=3403653)
26. Lopezosa, C. Entrevistas semiestructuradas con NVivo: pasos para un análisis cualitativo eficaz. En: Lopezosa C, Díaz-Noci J, Codina L, editores *Metodos Anuario de Métodos de Investigación en Comunicación Social*, 1. Barcelona: Universitat Pompeu Fabra; 2020. p. 88-97. <https://repositori.upf.edu/handle/10230/44605>
27. Matassi M.& Boczkowski P. (2020). “Redes sociales en Iberoamérica. Artículo de revisión”. *El profesional de la información*, v. 29, n. 1, e290204. <http://eprints.rclis.org/39573/1/matassi-boczkowski.pdf>
28. Ministerio de Vivienda Construcción y Saneamiento – MVCS (2023). ESPACIO PÚBLICO Y LOS SISTEMAS URBANOS EN LA PLANIFICACIÓN URBANA. [https://cdn.www.gob.pe/uploads/document/file/4637790/01.%20ESPACIO%20P%C3%9ABLICO%20Y%20LOS%20SISTEMAS%20URBANOS%20EN%20LA%20PLANIFICACI%C3%93N%20URBANA\\_UGEDEUS\\_25.0\\_5.23.pptx.pdf](https://cdn.www.gob.pe/uploads/document/file/4637790/01.%20ESPACIO%20P%C3%9ABLICO%20Y%20LOS%20SISTEMAS%20URBANOS%20EN%20LA%20PLANIFICACI%C3%93N%20URBANA_UGEDEUS_25.0_5.23.pptx.pdf)
29. Muñoz C., Pávez A., Henríquez K., Dzienkoski M., Rodríguez M. (2020). Socialización, integración social y bienestar psicosocial en los espacios públicos. *REVISTA AUS* 27 /4-11 / primer semestre 2020. <http://revistas.uach.cl/index.php/aus/article/view/5974/7086>.
30. Parrado C. (2019), Proximidad espacial e integración social: aportes y debates desde Quito, <https://www.redalyc.org/journal/357/35763993002/movil/>

31. Peña Y. (2021), Influencia de los espacios culturales en la integración social de los jóvenes y adultos en la ciudad de Piura 2021, <https://repositorio.ucv.edu.pe/handle/20.500.12692/85967>
32. Prats R. (2022) , La producción del espacio social y los “tejidos de lo urbano” en el siglo XXI: Gentrificación., <http://riaa.uaem.mx/xmlui/bitstream/handle/20.500.12055/3633/PAPRDM07T.pdf?sequence=1&isAllowed=y>
33. Quijije C. & Castro. J.(2020). Interacción de los espacios públicos en la dinámica urbana. Dom. Cien., ISSN: 2477-8818 Vol. 6, núm. 2, abril-junio 2020, pp. 539-553 <https://dominiodelasciencias.com/ojs/index.php/es/article/view/1183>
34. Rodríguez J., Ruiz M. & Murillo C. (2020). Espacios públicos y construcción de identidad: La experiencia de Montes de Oca. Revista de Ciencias Económicas Vol. 38 Núm. 2 (2020). <https://revistas.ucr.ac.cr/index.php/economicas/article/view/45207>
35. Ruiz M. (2021), Estrategias de planificación y crecimiento urbano informal de la Ciudad de Huamachuco, <https://repositorio.ucv.edu.pe/handle/20.500.12692/56114>
36. Salinas M. (2020). El confort urbano del espacio público “Malecón Grau” de Chimbote, 2019. <https://repositorio.ucv.edu.pe/handle/20.500.12692/45255>
37. Sammartino M. (2020), Diagnóstico y pautas para un crecimiento urbano sostenible en tierras secas. El Área Metropolitana de Mendoza (1990-2017), <http://hdl.handle.net/10803/670532>
38. Sánchez C. & Cortez L. (2018), Técnicas y métodos cualitativos para la investigación científica., ISBN: 978-9942-24-092-7, <http://repositorio.utmachala.edu.ec/bitstream/48000/14207/1/Cap.1-Introducci%C3%B3n%20a%20la%20investigaci%C3%B3n%20cient%C3%A9fica.pdf>
39. Torres M. (2020), Los espacios públicos y la integración social en los distritos de la ciudad de Trujillo-2019, <https://repositorio.ucv.edu.pe/handle/20.500.12692/45072>



40. United Nations. (n.d.). Población | Naciones Unidas.  
<https://www.un.org/es/global-issues/population>
41. Villalobos V. (2021). El desarrollo urbano sostenible en el bicentenario del Perú independiente: un asunto prioritario en la agenda política 2021-2026. Revista Themis.  
<https://revistas.pucp.edu.pe/index.php/themis/article/view/25916/24422>

ANEXOS:

**ANEXO 01: matriz de categorización de variables**

MATRIZ DE CATEGORIZACIÓN				
PROBLEMAS	OBJETIVOS	CATEGORIAS	SUB CATEGORÍAS	CÓDIGOS
Ocupación informal, procesos de peri urbanización, segregación urbana, segregación social, falta de espacios públicos, deficiencia en el estado de espacios públicos existentes, deficiencia de servicios públicos y privados.	GENERAL	CRECIMIENTO URBANO	migración interna	evolución
	Analizar la influencia del crecimiento urbano en los espacios públicos del distrito de salitral - Sullana 2023		grupos sociales	trama urbana
	ESPECÍFICOS		desarrollo urbano	sectorización
	identificar como los procesos de migración interna influyen en la planificación urbana del distrito de salitral - Sullana.			calidad de vida
	analizar que mejoras permitirían que los grupos sociales tengan un mayor confort en los espacios públicos del distrito de Salitral - Sullana.			infraestructura
	identificar qué aspectos del desarrollo urbano requieren atención para una correcta accesibilidad en los espacios públicos del distrito de salitral - Sullana.	ESPACIOS PÚBLICOS	condición urbana	Servicios
				presencia de espacios
			confort	estado
				mobiliario urbano
				sensaciones espaciales
		accesibilidad	circulación	
			vías	
			ingresos	



UNIVERSIDAD CÉSAR VALLEJO

**GUIA DE ENTREVISTA SEMIESTRUCTURADA SOBRE MIGRACIÓN INTERNA  
Y CONDICIÓN URBANA**

**(ARQUITECTO)**

**Tema de investigación:** "Influencia del Crecimiento Urbano en la imagen de los Espacios Públicos del Distrito de Salitral - Sullana 2023"

- Nombre del especialista:
- **Especialidad:**
- **Entrevistador:** Silva Sócola William
- Fecha y Hora:
- **Presentación del estudiante**

Mi nombre es William Jesús Silva Sócola, actualmente curso el 10mo ciclo de la facultad de arquitectura, y me encuentro desarrollando mi proyecto de tesis, denominado: "Influencia del Crecimiento Urbano en la imagen de los Espacios Públicos del Distrito de Salitral - Sullana 2023"

- **Presentación del entrevistado**

- **Introducción**

Actualmente las ciudades atraviesan un grave problema relacionado con la planificación urbana, esta se ve influenciada con la migración interna, este fenómeno ha moldeado el paisaje urbano de muchas ciudades en todo el mundo. A medida que las personas se desplazan desde áreas rurales a entornos urbanos en busca de mejores oportunidades y calidad de vida, la planificación urbana se convierte en un componente esencial para abordar los desafíos que esta migración plantea. Al día de hoy el distrito de salitral no es ajeno a esta realidad, pues en su búsqueda de un lugar donde residir, algunos moradores han optado por invadir áreas de terreno que en algunos casos estaban destinadas para áreas de recreación, esto ha traído consigo que se afecte a la trama urbana y a su vez

genere trabas en el proceso de desarrollo social del distrito, afectando de manera directa a la imagen urbana de esta localidad.

La presente entrevista tiene como objeto conocer su opinión acerca de los aspectos del presente tema de investigación, los resultados de esta permitirán identificar el objetivo N°02 del estudio: **“Identificar como los procesos de migración interna influyen en la condición urbana del distrito de salitral - Sullana.”**, considerando las categorías de estudios **“Crecimiento Urbano”** y **“Espacios Públicos”** de antemano agradezco responda a las siguientes preguntas de forma precisa para contribuir mi investigación.

- **Interrogantes planteadas**

1.- ¿En su experiencia: los componen entes social y urbano representan una dualidad en la planificación de las ciudades?

---

---

---

---

---

---

---

---

2.- ¿Qué desafíos específicos plantea la migración interna en términos de diseño y desarrollo de proyectos urbanos?

---

---

---

---

---

---

---

---

3.- ¿Cuáles son algunas de las tendencias o cambios notables en la infraestructura urbana que ha observado como resultado de la migración interna?

---

---

---

---

---

---

4.- ¿Cuáles son los aspectos clave que considera al diseñar espacios públicos en áreas urbanas que experimentan procesos de migración interna?

---

---

---

---

---

---

5.- ¿Qué ejemplos concretos de proyectos urbanos en su experiencia pueden servir como modelos de buena práctica en la integración de la población migrante en el tejido urbano?

---

---

---

---

---

---

- Cierre

Para mí es muy importante su participación, la cual contribuirá de manera eficaz a mi investigación, la información obtenida aquí será muy útil.

Quedo totalmente agradecido.

**ANEXO 03:** instrumento de investigación – fichas de observación (Crecimiento Urbano y Estado General de los espacios Públicos)



**Universidad César Vallejo**

FICHA DE OBSERVACIÓN - CRECIMIENTO URBANO

TITULO DE LA TESIS:

"Influencia del Crecimiento Urbano en la Imagen de los espacios Públicos del Distrito de Salitral - Sullana 2023"

lugar:

persona/equipo que realiza:

fecha:

Distrito de Salitral - Sullana

Est. William Jesús Silva Sócola

FICHA N°01 : INFORMACIÓN DEL SECTOR

EVOLUCIÓN DEL SECTOR

2014

2019

2023

Nombre del sector:

OBSERVACIONES:

Equipamiento Presente:

**OBJETIVO: "ANALIZAR LA INFLUENCIA DEL CRECIMIENTO URBANO EN LA IMAGEN DE LOS ESPACIOS PÚBLICOS DEL DISTRITO DE SALITRAL - SULLANA "**



FICHA DE OBSERVACIÓN - ESPACIOS PÚBLICOS

TÍTULO DE LA TESIS:

"Influencia del Crecimiento Urbano en la Imagen de los espacios Públicos del Distrito de Salitral - Sullana 2023"

lugar:

persona/equipo que realiza:

fecha:

Distrito de Salitral - Sullana

Est. William Jesús Silva Sócola

estado general de los espacios públicos:

NOMBRE:

TIPO DE EQUIPAMIENTO:

UBICACIÓN:

ÁREA:

REGISTRO FOTOGRÁFICO:

ALUMBRADO

REGISTRO FOTOGRÁFICO:

TRÁFICO

REGISTRO FOTOGRÁFICO:

PAVIMENTACIÓN

REGISTRO FOTOGRÁFICO:

LIMPIEZA

se observó un nivel de limpieza optimo en el equipamiento y sus alrededores

REGISTRO FOTOGRÁFICO:

ACCESIBILIDAD

REGISTRO FOTOGRÁFICO:

MOBILIARIO URBANO

REGISTRO FOTOGRÁFICO:

**ANEXO 04:** resultados de entrevista semiestructurada a profesionales.

RESULTADOS DE ENTREVISTA SOBRE MIGRACIÓN INTERNA Y CONDICIÓN URBANA		
OBJETIVO	"IDENTIFICAR COMO LOS PROCESOS DE MIGRACIÓN INTERNA INFLUYEN EN LA CONDICION URBANA DEL DISTRITO DE SALITRAL - SULLANA"	
ENTREVISTADOS:	ARQ. FEDERICO JAVIER COUTO REVOLLEDO (E1)	
	ARQ. MARCO FERNANDO GUERRERO ARAMBULO (E2)	
	ARQ. CINTHIA ANAIS CORREA SOBRINO (E3)	
PREGUNTA N°1	EN SU EXPERIENCIA, ¿LOS COMPONENTES SOCIAL Y URBANO REPRESENTAN UNA DUALIDAD EN LA PLANIFICACIÓN DE LAS CIUDADES?	
E1	E2	E3
<p>Esos dos componentes son la base de la planificación, porque una ciudad no es nada si no hay espacio, ni gente que lo viva. En la dinámica de esa población es que uno busca planificar. Lamentablemente la planificación urbana se está manejando desde el punto de vista del arquitecto , y el arquitecto no está preparado completamente para hacer planificación urbana, el planeamiento del territorio que es una visión macro de toda la región a través de una zonificación económica y ecológica, no la ve el arquitecto , pues no es su rea, realmente la planificación urbana es tarea del urbanista, y los arquitectos van a aportar su capacidad, para el diseño de la ciudad, una vez que esta ciudad se encuentre planificada, se encuentren establecidas las zonas de esta misma, el arquitecto podrá intervenir estableciendo ancho de vías, densidad y alturas de las edificaciones, pero el territorio no lo puede planificar , pues el arquitecto no tiene esa visión, no está preparado para esta tarea, pues no se le brinda esa formación, en mi época de estudiante yo llevaba hasta 8 cursos de la línea de urbanismo, pero no me siento preparado como urbanista, pues la dinámica de la sociedad rebasa cualquier producto urbano, hacemos el plan director para la ciudad de Piura, la ciudad de Sullana y no pensamos en la</p>	<p>totalmente de acuerdo pues parte de la ciudad y sobre todo la demografía influyen directamente en la imagen urbana o mancha urbana que deja la ciudad, para el caso de la migración es lo que afecta directamente a la ocupación del territorio, y al haber ocupación de territorio tenemos que planificar distintos sectores como son, servicios, equipamientos , transporte, vías, toda la infraestructura urbana adaptarla a la cantidad de población que tenemos, por ello existe un reglamento en el cual nos orientamos para proyectar un equipamiento de acuerdo al nivel de población que tengamos para esa ciudad.</p>	<p>Si, si representan una dualidad, ya que el vínculo que se establece a partir de la localización de los lugares de interacción, configuran así un espacio de actividades sociales de cada individuo compuesto por los lugares de encuentro como un espacio de movimiento generado por el desplazamiento de un lugar a otro para acceder a una actividad, entonces están vinculados ya que para que una persona , acceda a una actividad dada en un entorno urbano deberá moverse, generando de esta manera este vínculo de los social y urbano.</p>



gente que va a llegar, pues es una dinámica ajena al lugar, y si realmente queremos evitar que la migración varíe o modifique lo planificado, invada espacios que no han estado destinados para el uso de vivienda que han sido para servicios de equipamiento urbano, debemos empezar a planificar en el interior, que falta en sus zonas, porque la gente migra, esa pregunta el arquitecto no se la hace, a diferencia del sociólogo, el cual sí forma parte del equipo de planificadores urbanos, nosotros como arquitectos no contamos con una visión sociológica, tenemos una visión técnica de la forma en que se planifica. entonces debemos empezar a planificar desde adentro, y ese también es un error del Estado, pues planifica de la ciudad hacia el pueblo, cuando esto debería ser al revés, se debe empezar desde este último para ver qué es lo que le falta y de esa manera no se invertiría tanto en la ciudad. la migración perturba cualquier forma de planificación, cuando estuve trabajando en el plan rector de la ciudad de Chiclayo durante tres años, este perdió su validez al momento de entregarlo, pues había tres mil personas que habían llegado a Chiclayo, lo cual no estaba previsto. entonces la dinámica social es lo más fuerte que hay y es lo que menos el arquitecto toma en cuenta a la hora que planifica.

RESULTADOS DE ENTREVISTA SOBRE MIGRACIÓN INTERNA Y CONDICIÓN URBANA		
<b>OBJETIVO</b>	"IDENTIFICAR COMO LOS PROCESOS DE MIGRACIÓN INTERNA INFLUYEN EN LA CONDICION URBANA DEL DISTRITO DE SALITRAL - SULLANA"	
<b>ENTREVISTADOS:</b>	ARQ. FEDERICO JAVIER COUTO REVOLLEDO (E1)	
	ARQ. MARCO FERNANDO GUERRERO ARAMBULO (E2)	
	ARQ. CINTHIA ANAIS CORREA SOBRINO (E3)	
<b>PREGUNTA N°2</b>	¿QUÉ DESAFIOS PLANTEA LA MIGRACIÓN INTERNA EN TERMINOS DE DISEÑO Y DESARROLLO DE PROYECTOS URBANOS?	
<b>E1</b>	<b>E2</b>	<b>E3</b>
<p>no se puede prever un punto de origen de la migración, todo esto afecta a la planificación actual, pues los equipamientos se determinan para una cantidad especifica de público, y no solamente es la migración , pues el estado mismo está poniendo trabas en este proceso pues ellos mismos aprueban ciertos proyectos de vivienda donde la densidad de población es inmensa, en mi experiencia residiendo en un oficio multifamiliar, una torre alberga 96 familias, teniendo como caso hipotético que cada familia tenga 4 integrantes, tendríamos a 400 personas residiendo en un mismo edificio, lo cual desde mi punto de vista es una barbaridad, además este proyecto cuenta con torres de la A a la Z, en un área de tres hectáreas. esto rompe cualquier criterio de densidad poblacional de la ciudad, y este proyecto, lo aprueba el estado. el estado aprueba una ley específica para favorecer a estas empresas, los cuales presentan proyectos que están mal hechos, y mal orientados, los cuales no cumplen con lo que la arquitectura significa. a nivel nacional, Piura es un caos, pero tomando en cuenta una perspectiva internacional, en América latina la migración, producida por la desatención de ciertos sectores que no se les brinda los servicios necesarios, los cuales se ven obligados a migrar en busca de oportunidades distorsionan</p>	<p>todos los proyectos urbanos se involucran directamente con la migración, pues al haber más población se requerirá de más colegios, más ambientes de recreación , hospitales o centros de salud, u otro equipamiento que necesite la ciudad, por ejemplo , mayormente se llega a invadir en lugares donde han sido destinados para centros recreativos, estadios, coliseos, originando que la población cercana pierda la oportunidad de tener este equipamiento, en otros casos también se da que ocupan lugares de alto riesgo.</p>	<p>Sabemos que la migración introduce cambios de diferentes esferas de la sociedad, ya sean cambios políticos sociales o culturales, los cuales pueden tener distintas repercusiones en términos de diseño y desarrollo urbano, al no ser adecuadamente absorbida la población migrantes, esto implica que los proyectos que fueron creado para servir a una cantidad específica de población sea superada, por la demanda que genera la migración interna, esto hace que el proyecto no cumpla la función de manera eficiente, pues no sé proyecta para la población migrante.</p>

<p>cualquier proyecto urbano. no debemos diseñar para la migración, debemos diseñar para los sectores desatendidos para de esta manera reducir este proceso.</p>		
--	--	--

**RESULTADOS DE ENTREVISTA SOBRE MIGRACIÓN INTERNA Y CONDICIÓN URBANA**

<b>OBJETIVO</b>	"IDENTIFICAR COMO LOS PROCESOS DE MIGRACIÓN INTERNA INFLUYEN EN LA CONDICION URBANA DEL DISTRITO DE SALITRAL - SULLANA"	
<b>ENTREVISTADOS:</b>	ARQ. FEDERICO JAVIER COUTO REVOLLEDO (E1)	
	ARQ. MARCO FERNANDO GUERRERO ARAMBULO (E2)	
	ARQ. CINTHIA ANAIS CORREA SOBRINO (E3)	
<b>PREGUNTA N°3</b>	¿CUÁLES SON ALGUNAS DE LAS TENDENCIAS O CAMBIOS NOTABLES EN LA INFRAESTRUCTURA URBANA QUE HA OBSERVADO COMO RESULTADO DE LA MIGRACIÓN INTERNA?	
<b>E1</b>	<b>E2</b>	<b>E3</b>
<p>poniendo el caso de Chiclayo, el centro de la ciudad está rodeado de pueblos jóvenes los cuales poco a poco han ido mejorando, tomando como ejemplo una experiencia personal, yo vivo frente a un pueblo joven, pago 120 soles de luz y 80 soles de agua, mi vecino de al frente paga 15 soles de luz y 8 soles de agua, y en su terreno ha construido un edificio de 4 pisos en el cual brinda alquiler, yo resido en un departamento. al punto que quiero llegar es que la migración genera la existencia de este tipo de situaciones, otro cambio es en el sector comercio, los mercados de abasto se encuentran llenos de ambulantes, que van generando los conocidos mercadillos al lado que se va quedando. un ejemplo es el complejo de mercados de Piura, tenemos como principal al mercado modelo, pero hay 7 u 8 mercados más, los cuales se generaron de manera informal por gente que fue colocándose poco a poco. entonces se entiende que la migración desconfigura cualquier propuesta de crecimiento.</p>	<p>principalmente es el tema de vías y transporte, pues generalmente la ciudad crece continuamente dejando de lado el tema de vías, originando que no haya forma de comunicar estos sectores, en pura tenemos distintos sectores que se conectan con la parte rural, por ejemplo la parte de los ejidos, la cual poco a poco ha conectado el área de parcelas con la ciudad de Piura.</p>	<p>Lo que tenemos ahora como tendencias y cambios notables, son el cambio de residencia, en lo que refiere a la mejora de trabajo, involucrando en este caso a las inmobiliarias, entonces las inmobiliarias también generan esta migración interna, al tener esta tendencia el individuo en busca de mejoras tanto sea profesionales, de empleo, etc. Migra, entonces se puede entender como una nueva tendencia generada por la migración interna.</p>

RESULTADOS DE ENTREVISTA SOBRE MIGRACIÓN INTERNA Y CONDICIÓN URBANA		
<b>OBJETIVO</b>	"IDENTIFICAR COMO LOS PROCESOS DE MIGRACIÓN INTERNA INFLUYEN EN LA CONDICION URBANA DEL DISTRITO DE SALITRAL - SULLANA"	
<b>ENTREVISTADOS:</b>	ARQ. FEDERICO JAVIER COUTO REVOLLEDO (E1)	
	ARQ. MARCO FERNANDO GUERRERO ARAMBULO (E2)	
	ARQ. CINTHIA ANAIS CORREA SOBRINO (E3)	
<b>PREGUNTA N°4</b>	¿CUÁLES SON LOS ASPECTOS CLAVE QUE CONSIDERA AL DISEÑAR ESPACIOS PUBLICOS EN AREAS URBANAS QUE EXPERIMENTAN PROCESOS DE MIGRACIÓN INTERNA?	
<b>E1</b>	<b>E2</b>	<b>E3</b>
<p>yo tengo una idea, antiguamente la planificación urbana de Inglaterra decía que: "las personas hacen el espacio", entonces en Inglaterra había una zona que estaba panificada para ser un parque, inicialmente no se le colocaba ninguna vereda, se confiaban las veredas perimetrales únicamente, luego que la gente comenzaba a hacer uso del espacio, se colocaba la vereda por donde la gente caminaba, no imponían una vereda recta, por este motivo en estos parques hay más áreas verdes que cemento. entonces deberíamos tomar como pauta este modelo al momento de diseñar los espacios públicos. otro aspecto que podríamos considerar es hacer un uso correcto de las áreas de aporte, exigir que, si se planifica una urbanización, y el área que continua es libre que los aportes estén ese borde, para que el otro usuario haga su proyecto coloque sus aportes pegados a esa zona, y se obtiene un terreno más grande, prever los aportes para futuros proyectos. se debería entender a la municipalidad como un gestor de crecimiento de estas áreas.</p>	<p>los puntos clave que se pueden tomar en cuenta, en torno a la centralización de la habilitación, sea guiada u ocupación informal, seria considerar aspectos como recreación, otros usos, educación y salud, esto puntos siempre se deben tener en cuenta en el desarrollo urbano.</p>	<p>Entre los aspectos que como profesionales debemos tener en cuenta, siempre debe ser la participación ciudadana, pues siempre al crear un espacio público debemos crear identidad de pertenencia, pero para que estás personas creen ese vínculo debemos hacerlos participar, hacer que ellos valoren este espacio público, que ellos den parte de esta creación del espacio, por qué con esto generas que ellos los cuiden y los mantengan. Entonces si o si se debe considerar como un aspecto en el diseño de estos espacios a la participación ciudadana.</p>

RESULTADOS DE ENTREVISTA SOBRE MIGRACIÓN INTERNA Y CONDICIÓN URBANA		
<b>OBJETIVO</b>	"IDENTIFICAR COMO LOS PROCESOS DE MIGRACIÓN INTERNA INFLUYEN EN LA CONDICION URBANA DEL DISTRITO DE SALITRAL - SULLANA"	
<b>ENTREVISTADOS:</b>	ARQ. FEDERICO JAVIER COUTO REVOLLEDO (E1)	
	ARQ. MARCO FERNANDO GUERRERO ARAMBULO (E2)	
	ARQ. CINTHIA ANAIS CORREA SOBRINO (E3)	
<b>PREGUNTA N°5</b>	¿QUÉ EJEMPLOS CONCRETOS DE PROYECTOS URBANOS EN SU EXPERIENCIA PUEDEN SERVIR COMO MODELOS DE BUENAS PRÁCTICAS DE LA INTEGRACIÓN DE LA POBLACIÓN MIGRANTE EN EL TEJIDO URBANO?	
<b>E1</b>	<b>E2</b>	<b>E3</b>
<p>una de las pocas cosas que el reconozco al gobierno de Velasco Alvarado, es el haber ayudado a que se genere villa el salvador, las tres primera etapas de villa el Salvador, proyecto del ingeniero miguel Sotelo, obtuvieron el premio HABITAD, en este concepto de planificación se generan pequeñas manzanas con un espacio interior, cuatro de ellos se juntan y forman un centro de educación inicial, cuatro de ellos forman una colegio primario y cuatro de ellos forman un colegio secundario, el ingeniero explica cómo se ha zonificado la ciudad, pues inicialmente esta ciudad fue una invasión de tres mil personas, que poco a poco fueron generando la zona industrial de villa el salvador, esta zona es un buen ejemplo de planificación, pero lamentablemente Belaunde en sus segundo gobierno abandonó esta propuesta por temas políticos y las siguientes etapas de este se distorsionaron totalmente.</p>	<p>un ejemplo práctico en la región puede ser la parte de ENACE, la cual fue una habilitación que se destinó para la migración en la década de los 90', donde, migraron bastantes personas del ámbito rural y se destinó la zona de ocupación para vivienda, educación, recreación y salud, lo que aún le falta a esta zona es el tema de vías, pues en algunas partes se observa cierto grado de aislamiento.</p>	<p>Yo tuve la oportunidad de participar en dos proyectos, uno de ellos fue el centro lúdico de José Antonio Eguren, para poder realizar este proyecto partimos desde la realización de talleres con las mamás, los niños, docentes y con el personal de servicio, estos talleres se realizaron en distintas etapas donde se les preguntaba cuáles son las primeras actividades que desarrollan, para involucrar a todos en el desarrollo de estas mismas. Otro proyecto del cual participé fue el mejoramiento del parque de los algarrobos, en el cual de igual manera se realizaron talleres, y una evaluación de las preexistencias del sector, se hizo además un análisis conductual de la población para poder diseñar las circulaciones, buscando adaptarnos a las costumbres de la población.</p>

**ANEXO 05: resultado de ficha de observación del crecimiento urbano – Barrio Buenos Aires – Salitral Sullana.**



**Universidad César Vallejo**

**FICHA DE OBSERVACIÓN - CRECIMIENTO URBANO**

**TITULO DE LA TESIS:**

"Influencia del Crecimiento Urbano en la Imagen de los espacios Públicos del Distrito de Salitral - Sullana 2023"

**lugar:**

Distrito de Salitral - Sullana

**persona/equipo que realiza:**

Est. William Jesús Silva Sócola

**fecha:**

16-Oct-23

**FICHA N°01 : INFORMACIÓN DEL SECTOR**

**EVOLUCIÓN DEL SECTOR**

**2014**



**2019**



**2023**



**Nombre del sector:**

BARRIO "BUENOS AIRES"

**Equipamiento Presente:**

PLAZUELA CENTRAL DEL BARRIO BUENOS AIRES

PLATAFORMA DEPORTIVA

**OBSERVACIONES:** se observa que la ocupación de los moradores ha sido direccionada hacia áreas de terreno que formaban parte de la comunidad campesina y que según información de la municipalidad se encuentran en zonas de alto riesgo. Este crecimiento originó la aparición de un área de expansión espontánea ilegal, concida actualmente como sector "31 de Mayo".

**OBJETIVO: "ANALIZAR LA INFLUENCIA DEL CRECIMIENTO URBANO EN LA IMAGEN DE LOS ESPACIOS PÚBLICOS DEL DISTRITO DE SALITRAL - SULLANA "**








ANEXO 06: Resultados de ficha de observación en campo, aplicada a la plazuela del barrio Buenos Aires – Salitral – Sullana.

FICHA DE OBSERVACIÓN - ESPACIOS PÚBLICOS

TITULO DE LA TESIS:	"Influencia del Crecimiento Urbano en la Imagen de los espacios Públicos del Distrito de Salitral - Sullana 2023"	
lugar:	persona/equipo que realiza:	fecha:
Distrito de Salitral - Sullana	Est. William Jesús Silva Sócola	16-Oct-23

estado general de los espacios públicos:

NOMBRE:	PLAZUELA CENTRAL DEL BARRIO BUENOS AIRES	TIPO DE EQUIPAMIENTO:	ÁREA DE RECREACIÓN PASIVA
UBICACIÓN:	BARRIO BUENOS AIRES - SALITRAL - SULLANA	ÁREA: 20214.80 m2	REGISTRO FOTOGRÁFICO:
<b>ALUMBRADO</b>	<p>Se observa la existencia de luminarias en los vertices del parque, adicionalmente a estas , se observa que en el perimetro del parque hay iluminación pública, el cual se encuentra activo durante la noche y en buen estado.</p> <p>Durante el horario nocturno se puede apreciar que la iluminación a oesar de encontrarse en buen estado, no abastece totalmente al equipamiento, pues se encuentran algunas zonas que no reciben totalmente la iluminación.</p>		
<b>TRÁFICO</b>	<p>se observa la presencia de vehiculos menores, como mototaxis y motos lineales, además se observa que mayoritariamente hay transito peatonalo en la zona.</p>		
<b>PAVIMENTACIÓN</b>	<p>al area presneta pavimentación en las calles perimetrales, así como la presencia de veredas, rampas y sardineles. Pero dentro del equipameinto se presenta una pavimentación parcial, dejando el perímetro de la plaza sin cubrir, el cual esta destinado para la colocación de vegetación.</p>		
<b>LIMPIEZA</b>	<p>se observa la presencia de mobiliario urbano destinado para el almacenamiento de residuos solidos, de los cuales algunos presntan deterioro. Se observa un nivel de limpieza optimo en el equipamiento y sus alrededores.</p>		
<b>ACCESIBILIDAD</b>	<p>los accesos al equipamiento estan determinados por las calles sucre y bolivar, adeás presenta una vereda perimetral, la cual cuenta con rampas que aseguran el acceso a las personas con discapacidad. El area perimetrica sin pavimentar representa un obstaculo para las personas que hacen uso de silla de ruedas, pues el terro no permite su correcto desplazamiento.</p>		
<b>MOBILIARIO URBANO</b>	<p>la plazuela cuenta con mobiliario adecuado para la estadia de los usuarios. Se observa la presencia de pergolas en cada una de las bancas, sin embargo estas no cubren totalmente a los usuarios del asoleamiento. Además se encontro la presencia de juegos infantiles.</p>		

**OBSERVACIONES:** a pesar de contar con el equipamiento, se observó que hay muy poco uso por parte de los residentes, tanto de ese sector como del resto del distrito.



ANEXO 07: Resultados de ficha de observación en campo, aplicada a la plataforma del barrio Buenos Aires – Salitral – Sullana.

FICHA DE OBSERVACIÓN - ESPACIOS PÚBLICOS			
TÍTULO DE LA TESIS:	"Influencia del Crecimiento Urbano en la Imagen de los espacios Públicos del Distrito de Salitral - Sullana 2023"		
lugar:	persona/equipo que realiza:	fecha:	
Distrito de Salitral - Sullana	Est. William Jesús Silva Sócola	16-Oct-23	
estado general de los espacios públicos:			
NOMBRE:	PLATAFORMA DEPORTIVA DEL BARRIO BUENOS AIRES	TIPO DE EQUIPAMIENTO:	ÁREA DE RECREACIÓN ACTIVA
UBICACIÓN:	BARRIO BUENOS AIRES - SALITRAL - SULLANA	ÁREA:	863.20 m2
			REGISTRO FOTOGRÁFICO:
<b>ALUMBRADO</b>	El area presenta iluminación mediante reflectores, además presenta iluminación de la red pública de las calles aledañas.		
<b>TRÁFICO</b>	se observa la presencia de vehiculos menores, como mototaxis y motos lineales, además se observa que mayoritariamente hay transito peatonalo en la zona.		
<b>PAVIMENTACIÓN</b>	presenta pvimentación por la parte norte de la plataforma (calle bolivar), sin embargo no presenta por el lado sur (calle sucre), la cual es un camino de tierra.		
<b>LIMPIEZA</b>	se osbserve un nivel de limpieza optimo en el equipamiento y sus alrededores		
<b>ACCESIBILIDAD</b>	el equipamiento presenta ingresos por la calle sucre y bolivar, pues no cuenta con ningun tipo de bloqueo perimetral.		
<b>MOBILIARIO URBANO</b>	la plataforma cuenta con el mobiliario necesario para que se desarrollen las actividades, sin embargo se observa que estos estan deteriorados lo que puede afectar la integridad d sus usuarios.		
<b>OBSERVACIONES:</b> el usos que se le da mayoritariamente a esta plataforma es durante la tarde y la noche, por parte de niños y juvenes.			

**ANEXO 08: Resultados de ficha de observación de crecimiento urbano - Barrio Sur – Salitral – Sullana.**



FICHA DE OBSERVACIÓN - CRECIMIENTO URBANO

TITULO DE LA TESIS:

"Influencia del Crecimiento Urbano en la Imagen de los espacios Públicos del Distrito de Salitral - Sullana 2023"

lugar:

persona/equipo que realiza:

fecha:

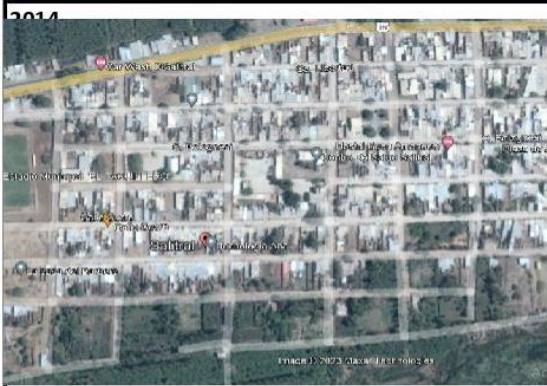
Distrito de Salitral - Sullana

Est. William Jesús Silva Sócola

18/OCT. /2023

FICHA N°01 : INFORMACIÓN DEL SECTOR


EVOLUCIÓN DEL SECTOR



2019



2023



Nombre del sector:

BARRIO SUR

Equipamientos:

PLAZUELA DEL BARRIO SUR

**OBSERVACIONES:** Se observó un nivel de crecimiento regular, respetando la trama existente , adicionalmente se observo que la infraestructura de la zona es deficiente en cuanto a temas de pavimentación.

**OBJETIVO: "ANALIZAR LA INFLUENCIA DEL CRECIMIENTO URBANO EN LA IMAGEN DE LOS ESPACIOS PÚBLICOS DEL DISTRITO DE SALITRAL - SULLANA "**



ANEXO 09: Resultados de ficha de observación en campo, aplicada a la Plazuela del Barrio Sur-Salitrál – Sullana.



FICHA DE OBSERVACIÓN - ESPACIOS PÚBLICOS

TITULO DE LA TESIS:	"Influencia del Crecimiento Urbano en la Imagen de los espacios Públicos del Distrito de Salitrál - Sullana 2023"	
lugar:	persona/equipo que realiza:	fecha:
Distrito de Salitrál - Sullana	Est. William Jesús Silva Sócola	17 /OCT./2023

estado general de los espacios públicos:

NOMBRE:	PLAZUELA DEL BARRIO SUR	TIPO DE EQUIPAMIENTO:	RECREACIÓN PASIVA
UBICACIÓN:	BARRIO SUR - SALITRAL - SULLANA	ÁREA: 1173.80 m2	REGISTRO FOTOGRÁFICO:
<b>ALUMBRADO</b>	La plazuela presenta iluminación por medio de reflectores y postes presentes en el área, además presenta iluminación de la red pública localizada en las calles: San Martín, Bolognesi y transv. Salaverry. Las luminarias del lugar cumplen una función correcta durante el horario nocturno.		
<b>TRÁFICO</b>	se observa la presencia de vehículos menores, como mototaxis y motos lineales, además se observa que mayoritariamente hay tránsito peatonal en la zona.		
<b>PAVIMENTACIÓN</b>	Presenta Pavimentación Parcial la cual se da en las calles Bolognesi y San Martín, sin embargo, el tramo ubicado en la transv. Salaverry no se encuentra Pavimentado.		
<b>LIMPIEZA</b>	se observó un nivel de limpieza óptimo en el equipamiento y sus alrededores		
<b>ACCESIBILIDAD</b>	Los accesos se ven determinados por las calles aledañas al equipamiento, sin embargo, las veredas y rampas de este mismo se encuentran deterioradas lo que representa un obstáculo para el acceso de personas con discapacidad.		
<b>MOBILIARIO URBANO</b>	El equipamiento cuenta con el mobiliario pertinente para la estadía de los usuarios. Algunas de las bancas presentan cierto grado de deterioro y rayones.		

OBSERVACIONES: Se observa un uso mínimo por parte de la población.

**ANEXO 10: Resultados de ficha de observación de crecimiento urbano - Barrio Centro – Salitral – Sullana.**



FICHA DE OBSERVACIÓN - CRECIMIENTO URBANO

TITULO DE LA TESIS:	"Influencia del Crecimiento Urbano en la Imagen de los espacios Públicos del Distrito de Salitral - Sullana 2023"	
lugar:	persona/equipo que realiza:	fecha:
Distrito de Salitral - Sullana	Est. William Jesús Silva Sócola	17 - oct. - 2023

FICHA N°01 : INFORMACIÓN DEL SECTOR

EVOLUCIÓN DEL SECTOR

2014	2019	2023
<b>Nombre del sector:</b>	BARRIO CENTRO	
<b>Equipamiento Presente:</b>	PLAZA DE ARMAS	
	SERVICIOS COMUNALES	
<b>OBSERVACIONES:</b> el crecimiento urbano en este sector se dio de manera controlada, dirigiéndose mayoritariamente hacia el sur oeste del sector, adicionalmente se observa que la ocupación de viviendas respeta el trazado urbano, sin alterar su forma.		

**OBJETIVO: "ANALIZAR LA INFLUENCIA DEL CRECIMIENTO URBANO EN LA IMAGEN DE LOS ESPACIOS PÚBLICOS DEL DISTRITO DE SALITRAL - SULLANA "**



ANEXO 11: Resultados de ficha de observación en campo, aplicada a la Plaza de Armas del Barrio Centro– Salitral – Sullana.

 <b>Universidad César Vallejo</b>			
FICHA DE OBSERVACIÓN - ESPACIOS PÚBLICOS			
TITULO DE LA TESIS:	"Influencia del Crecimiento Urbano en la Imagen de los espacios Públicos del Distrito de Salitral - Sullana 2023"		
lugar:	persona/equipo que realiza:	fecha:	
Distrito de Salitral - Sullana	Est. William Jesús Silva Sócola	17- oct. -2023	
estado general de los espacios públicos:			
NOMBRE:	PLAZA DE ARMAS	TIPO DE EQUIPAMIENTO:	RECREACIÓN PASIVA
UBICACIÓN:	BARRIO CENTRO - SALITRAL - SULLANA	ÁREA:	9164.60 m2
<b>ALUMBRADO</b>	La plaza de armas presenta una buena dotación de alumbrado, adicionalmente cuenta con iluminación en el área de juegos infantiles instalada recientemente.	<b>REGISTRO FOTOGRÁFICO:</b>	
			
<b>TRÁFICO</b>	se observa la presencia de vehículos menores, como mototaxis y motos lineales, además se observa que mayoritariamente hay tránsito peatonal en la zona.		
<b>PAVIMENTACIÓN</b>	El equipamiento presenta deterioro de las calzadas en algunas zonas, adicionalmente las calles aledañas al parque se encuentran pavimentadas en su totalidad.		
<b>LIMPIEZA</b>	se observó un nivel de limpieza optimo en el equipamiento y sus alrededores. Sin embargo algunas bancas del distrito presentan rayones lo cual afecta su imagen.		
<b>ACCESIBILIDAD</b>	los accesos al equipamiento están determinados por la Calle Bolognesi, Calle San Martín, Calle Libertad, transv. 28 de Julio y transv. 27 de octubre. La presencia de rampas y sardineles facilita el acceso a las personas con discapacidad. Algunas parte de la plaza presnetan grietas.		
<b>MOBILIARIO URBANO</b>	El equipamiento cuenta con el mobiliario urbano pertinente para el desarrollo de las actividades dentro de este mismo. Algunas bancas del parque presentan grafitis y en algunos casos se encuentran deterioradas. Algunos de los elementos del mobiliario de recreación activa se encuentran deteriorados.		

OBSERVACIONES: se observa que esta area tiene una mayor recepción de población a diferencia de los parques de los sectores Barrio Buenos Aires y el Barrio Sur.

**ANEXO 12: Resultados de ficha de observación de crecimiento urbano - Barrio Centro – Salitral – Sullana.**



FICHA DE OBSERVACIÓN - CRECIMIENTO URBANO

TITULO DE LA TESIS:

"Influencia del Crecimiento Urbano en la Imagen de los espacios Públicos del Distrito de Salitral - Sullana 2023"

lugar:

persona/equipo que realiza:

fecha:

Distrito de Salitral - Sullana

Est. William Jesús Silva Sócola

18/OCT. /2023

FICHA N°01 : INFORMACIÓN DEL SECTOR

EVOLUCIÓN DEL SECTOR

2014



2019



2023



Nombre del sector:

BARRIO 6 DE ABRIL

Equipamientos:

POLIDEPORTIVO 6 DE ABRIL

**OBSERVACIONES:** Se observó un nivel de crecimiento ordenado, sin depredación del area urbana, respetando la trama existente.

**OBJETIVO: "ANALIZAR LA INFLUENCIA DEL CRECIMIENTO URBANO EN LA IMAGEN DE LOS ESPACIOS PÚBLICOS DEL DISTRITO DE SALITRAL - SULLANA "**



ANEXO 13: Resultados de ficha de observación en campo, aplicada al Polideportivo del barrio 6 de Abril– Salitral – Sullana.

TÍTULO DE LA TESIS:	"Influencia del Crecimiento Urbano en la Imagen de los espacios Públicos del Distrito de Salitral - Sullana 2023"	
lugar:	persona/equipo que realiza:	fecha:
Distrito de Salitral - Sullana	Est. William Jesús Silva Sócola	18 /OCT./2023

estado general de los espacios públicos:

NOMBRE:	POLIDEPORTIVO 6 DE ABRIL	TIPO DE EQUIPAMIENTO:	RECREACIÓN ACTIVA
UBICACIÓN:	BARRIO 6 DE ABRIL - SALITRAL - SULLANA	ÁREA: 900.00 m2	REGISTRO FOTOGRÁFICO:
<b>ALUMBRADO</b>	El equipamiento cuenta con una correcta iluminación dentro y fuera de las instalaciones de este mismo.		
<b>TRÁFICO</b>	se observa la presencia de vehículos menores, como mototaxis y motos lineales, además se observa que mayoritariamente hay tránsito peatonal en la zona.		
<b>PAVIMENTACIÓN</b>	La pavimentación en este equipamiento, presenta un buen estado, sin presentar ningún tipo de grieta o cangrejera.		
<b>LIMPIEZA</b>	se observó un nivel de limpieza óptimo en el equipamiento y sus alrededores además, se logró observar que el equipamiento cuenta con mobiliario urbano pertinente que permite la recolección y almacenamiento de residuos.		
<b>ACCESIBILIDAD</b>	Los accesos a este equipamiento están determinados por la calle Grau, Calle Bolívar, Calle Sucre y transv. Arequipa. El equipamiento brinda un correcto acceso para todos los usuarios. Se observó además que el equipamiento cuenta con rampas para el ingreso a las áreas de recreación activa y pasiva, así mismo con sus respectivos ingresos para los usuarios con discapacidad.		
<b>MOBILIARIO URBANO</b>	El equipamiento cuenta con el mobiliario urbano pertinente para el desarrollo de las actividades dentro de este mismo. Dentro del área de recreación activa y pasiva cuenta con mobiliario pertinente y en buen estado.		

OBSERVACIONES: el espacio forma parte de un proyecto de remodelación el cual fue culminado y entregado en Julio del 2023.

## **ANEXO 14: ACTAS DE CONSENTIMIENTO INFORMADO**

### **Consentimiento Informado**

Título de la investigación: “Influencia del crecimiento urbano en la imagen de los espacios públicos del distrito de Salitral-Sullana, 2023”

Investigador: Silva Socola, William Jesús

#### **Propósito del estudio**

Le invitamos a participar en la investigación titulada: “Influencia del crecimiento urbano en la imagen de los espacios públicos del distrito de Salitral-Sullana, 2023”, cuyo objetivo es analizar la influencia del crecimiento urbano en la imagen de los espacios públicos del distrito de salitral - Sullana. Esta investigación es desarrollada por estudiantes pregrado de la carrera profesional de arquitectura, de la Universidad César Vallejo del campus Piura, aprobado por la autoridad correspondiente de la Universidad y con el permiso de la institución

Describir el impacto del problema de la investigación.

Actualmente el distrito de salitral, de la provincia de Sullana atraviesa un gran problema de crecimiento urbano, el cual se evidencia en la deficiente planificación del distrito, esto repercute de tal manera, que afecta la integridad de los pobladores, los cuales en algunos sectores del distrito no cuentan con los servicios pertinentes, y adicionalmente las áreas públicas con las que cuentan, se encuentran en un estado precario.

#### **Procedimiento**

Si usted decide participar en la investigación se realizará lo siguiente

1. Se realizará una entrevista donde se recogerán datos personales y algunas preguntas sobre la investigación titulada: “Influencia del crecimiento urbano en la imagen de los espacios públicos del distrito de Salitral-Sullana, 2023”
2. Esta entrevista tendrá un tiempo aproximado de 30 minutos y se realizará de modo presencial. Las respuestas al cuestionario o guía de entrevista serán codificadas usando un número de identificación y, por lo tanto, serán anónimas.



**Participación voluntaria (principio de autonomía):**

Puede hacer todas las preguntas para aclarar sus dudas antes de decidir si desea participar o no, y su decisión será respetada. Posterior a la aceptación no desea continuar puede hacerlo sin ningún problema.

**Riesgo (principio de No maleficencia):**

Indicar al participante la existencia que NO existe riesgo o daño al participar en la investigación. Sin embargo, en el caso que existan preguntas que le puedan generar incomodidad. Usted tiene la libertad de responderlas o no.

**Beneficios (principio de beneficencia):**

Se le informará que los resultados de la investigación se le alcanzará a la institución al término de la investigación. No recibirá ningún beneficio económico ni de ninguna otra índole. El estudio no va a aportar a la salud individual de la persona, sin embargo, los resultados del estudio podrán convertirse en beneficio de la salud pública.

**Confidencialidad (principio de justicia):**

Los datos recolectados deben ser anónimos y no tener ninguna forma de identificar al participante. Garantizamos que la información que usted nos brinde es totalmente Confidencial y no será usada para ningún otro propósito fuera de la investigación. Los datos permanecerán bajo custodia del investigador principal y pasado un tiempo determinado serán eliminados convenientemente.

Problemas o preguntas:

Si tiene preguntas sobre la investigación puede contactar con el Investigador : Silva Socola William Jesús, email: y Docente asesor Mg. Arq. Gutiérrez Castro, Jorge Luis , email: [jlgutierrezc@ucvvirtual.edu.pe](mailto:jlgutierrezc@ucvvirtual.edu.pe) .

**Consentimiento**

Después de haber leído los propósitos de la investigación autorizo participar en la investigación antes mencionada.

Nombre y apellidos: Arq. Cinthia Anais Correa Sobrino

Fecha y hora: 18/10/2023 7:00 p.m.



Cinthia Anais Correa Sobrino  
ARQUITECTA  
C.A.P. N° 16208

Arq. Cinthia A. Correa Sobrino

D.N.I. 45627686



## Anexo 03

### Consentimiento Informado

Título de la investigación: "Influencia del Crecimiento Urbano en la imagen de los espacios públicos del distrito de Salitral-Sullana, 2023"

Investigador: Silva Socola, William Jesús

#### **Propósito del estudio**

Le invitamos a participar en la investigación titulada: "Influencia del Crecimiento Urbano en la imagen de los espacios públicos del distrito de Salitral-Sullana, 2023", cuyo objetivo es analizar la influencia del crecimiento urbano en la imagen de los espacios públicos del distrito de salitral-Sullana. Esta investigación es desarrollada por estudiantes pregrado de la carrera profesional de arquitectura, de la Universidad César Vallejo del campus Piura, aprobado por la autoridad correspondiente de la Universidad y con el permiso de la institución

Describir el impacto del problema de la investigación.

Actualmente el distrito de Salitral, Provincia de Sullana atraviesa un gran problema de crecimiento urbano , el cual se evidencia en la deficiente planificación del distrito "; esto repercute de tal manera, que afecta de manera significativa a la integridad de los pobladores, los cuales en algunos sectores de la población no cuentan con los servicios pertinentes, y adicionalmente las áreas públicas con las que cuentan , se encuentran en un estado precario.

#### **Procedimiento**

Si usted decide participar en la investigación se realizará lo siguiente

1. Se realizará una entrevista donde se recogerán datos personales y algunas preguntas sobre la investigación titulada: "Influencia del Crecimiento Urbano en la imagen de los espacios públicos del distrito de Salitral-Sullana, 2023"
2. Esta entrevista tendrá un tiempo aproximado de 30 minutos y se realizará de modo presencial. Las respuestas al cuestionario o guía de entrevista serán codificadas usando un número de identificación y, por lo tanto, serán anónimas.



**Participación voluntaria (principio de autonomía):**

Puede hacer todas las preguntas para aclarar sus dudas antes de decidir si desea participar o no, y su decisión será respetada. Posterior a la aceptación no desea continuar puede hacerlo sin ningún problema.

**Riesgo (principio de No maleficencia):**

Indicar al participante la existencia que NO existe riesgo o daño al participar en la investigación. Sin embargo, en el caso que existan preguntas que le puedan generar incomodidad. Usted tiene la libertad de responderlas o no.

**Beneficios (principio de beneficencia):**

Se le informará que los resultados de la investigación se le alcanzará a la institución al término de la investigación. No recibirá ningún beneficio económico ni de ninguna otra índole. El estudio no va a aportar a la salud individual de la persona, sin embargo, los resultados del estudio podrán convertirse en beneficio de la salud pública.

**Confidencialidad (principio de justicia):**

Los datos recolectados deben ser anónimos y no tener ninguna forma de identificar al participante. Garantizamos que la información que usted nos brinde es totalmente Confidencial y no será usada para ningún otro propósito fuera de la investigación. Los datos permanecerán bajo custodia del investigador principal y pasado un tiempo determinado serán eliminados convenientemente.

**Problemas o preguntas:**

Si tiene preguntas sobre la investigación puede contactar con el Investigador : Silva Socola William Jesús , email: [wsilvasoc@ucvvirtual.edu.pe](mailto:wsilvasoc@ucvvirtual.edu.pe) y Docente asesor Mg. Arq. Gutierrez Castro, Jorge Luis , email: [jlgutierrezc@ucvvirtual.edu.pe](mailto:jlgutierrezc@ucvvirtual.edu.pe) .

**Consentimiento**

Después de haber leído los propósitos de la investigación autorizo participar en la investigación antes mencionada.

Nombre y apellidos: Marco Fernando Guerrero Arámbulo

Fecha y hora: 18-10-2023 12:00 p.m.







## Anexo 03

### Consentimiento Informado

Título de la investigación: "Influencia del Crecimiento Urbano en la imagen de los espacios públicos del distrito de Salitral-Sullana, 2023"

Investigador: Silva Socola, William Jesús

#### **Propósito del estudio**

Le invitamos a participar en la investigación titulada: "Influencia del Crecimiento Urbano en la imagen de los espacios públicos del distrito de Salitral-Sullana, 2023", cuyo objetivo es analizar la influencia del crecimiento urbano en la imagen de los espacios públicos del distrito de salitral-Sullana. Esta investigación es desarrollada por estudiantes pregrado de la carrera profesional de arquitectura, de la Universidad César Vallejo del campus Piura, aprobado por la autoridad correspondiente de la Universidad y con el permiso de la institución

Describir el impacto del problema de la investigación.

Actualmente el distrito de Salitral, Provincia de Sullana atraviesa un gran problema de crecimiento urbano , el cual se evidencia en la deficiente planificación del distrito "; esto repercute de tal manera, que afecta de manera significativa a la integridad de los pobladores, los cuales en algunos sectores de la población no cuentan con los servicios pertinentes, y adicionalmente las áreas públicas con las que cuentan , se encuentran en un estado precario.

#### **Procedimiento**

Si usted decide participar en la investigación se realizará lo siguiente

1. Se realizará una entrevista donde se recogerán datos personales y algunas preguntas sobre la investigación titulada: "Influencia del Crecimiento Urbano en la imagen de los espacios públicos del distrito de Salitral-Sullana, 2023"
2. Esta entrevista tendrá un tiempo aproximado de 30 minutos y se realizará de modo presencial. Las respuestas al cuestionario o guía de entrevista serán codificadas usando un número de identificación y, por lo tanto, serán anónimas.



**Participación voluntaria (principio de autonomía):**

Puede hacer todas las preguntas para aclarar sus dudas antes de decidir si desea participar o no, y su decisión será respetada. Posterior a la aceptación no desea continuar puede hacerlo sin ningún problema.

**Riesgo (principio de No maleficencia):**

Indicar al participante la existencia que NO existe riesgo o daño al participar en la investigación. Sin embargo, en el caso que existan preguntas que le puedan generar incomodidad. Usted tiene la libertad de responderlas o no.

**Beneficios (principio de beneficencia):**

Se le informará que los resultados de la investigación se le alcanzará a la institución al término de la investigación. No recibirá ningún beneficio económico ni de ninguna otra índole. El estudio no va a aportar a la salud individual de la persona, sin embargo, los resultados del estudio podrán convertirse en beneficio de la salud pública.

**Confidencialidad (principio de justicia):**

Los datos recolectados deben ser anónimos y no tener ninguna forma de identificar al participante. Garantizamos que la información que usted nos brinde es totalmente Confidencial y no será usada para ningún otro propósito fuera de la investigación. Los datos permanecerán bajo custodia del investigador principal y pasado un tiempo determinado serán eliminados convenientemente.

**Problemas o preguntas:**

Si tiene preguntas sobre la investigación puede contactar con el Investigador : Silva Socola William Jesús , email: [wsilvasoc@ucvvirtual.edu.pe](mailto:wsilvasoc@ucvvirtual.edu.pe) y Docente asesor Mg. Arq. Gutierrez Castro, Jorge Luis , email: [jlgutierrezc@ucvvirtual.edu.pe](mailto:jlgutierrezc@ucvvirtual.edu.pe) .


**Consentimiento**

Después de haber leído los propósitos de la investigación autorizo participar en la investigación antes mencionada.

Nombre y apellidos: .....

Fecha y hora: .....

*Federico Javier Castro Revuella*  
*18/oct/23 - 10:00 Hs*







#### 4. SOPORTE TEÓRICO

<b>CATEGORÍA DE ESTUDIO</b>	<b>CATEGORÍAS</b>	<b>DEFINICIÓN</b>
CRECIMIENTO URBANO	MIGRACIÓN INTERNA	se refiere al desplazamiento de personas dentro de un mismo país, que tiene implicaciones en la redistribución espacial de la población y afecta a comunidades, hogares y personas. Este fenómeno puede ser causado por diversos factores, como cuestiones climatológicas, políticas, económicas, sociales o ideológicas. A diferencia de la migración externa, en la cual las personas se desplazan y se establecen en otro país, la migración interna se produce dentro de las fronteras nacionales.
	GRUPOS SOCIALES	conjunto de individuos que interactúan entre sí, comparten características similares y tienen un sentido de unidad colectiva. Estos grupos pueden ser identificados fácilmente, tienen forma, estructura y exhiben algún grado de cohesión social. A diferencia de una simple colección o agregado de individuos, los grupos sociales se caracterizan por la presencia de intereses, valores, representaciones, origen étnico o social y lazos de parentesco compartidos
	DESARROLLO URBANO	proceso de planificación y adaptación del entorno y el ambiente con el objetivo de satisfacer las necesidades básicas de la población en términos de vivienda, seguridad, salud y movilidad, buscando la preservación del medio ambiente. Este proceso implica la colaboración de diversos profesionales, como ingenieros civiles, arquitectos, ingenieros de diseño, agrimensores y gerentes de proyectos

<b>CATEGORÍA DE ESTUDIO</b>	<b>CATEGORÍAS</b>	<b>DEFINICIÓN</b>
ESPACIOS PÚBLICOS	CONDICIÓN URBANA	se refiere a la naturaleza y características de una ciudad o entorno urbano en términos de su estructura, funcionamiento, dinámicas sociales y culturales. Esta noción abarca tanto aspectos físicos como experiencias subjetivas, y está influenciada por factores como la globalización, la economía, la política, la tecnología y la planificación urbana.
	CONFORT	se refiere al bienestar físico o material que proporcionan determinadas condiciones, circunstancias u objetos. Puede estar relacionado con aspectos físicos, ambientales o abstractos, y su objetivo es generar comodidad y satisfacción para el usuario
	ACCESIBILIDAD	se refiere a la capacidad de las personas para acceder y utilizar de forma segura y autónoma los espacios construidos. Es un concepto fundamental que busca garantizar la igualdad de oportunidades y el pleno disfrute de los entornos urbanos y edificados para todas las personas, independientemente de sus capacidades físicas, sensoriales o cognitiva.



## 5. PRESENTACIÓN DE INSTRUMENTOS PARA EL JUEZ

A continuación, a usted le presento mi “Guía de entrevista semiestructurada sobre migración interna y planificación urbana elaborada por William Jesús Silva Sócola en el año 2023. De acuerdo con los siguientes indicadores califique cada uno de los ítems según corresponda.

Categoría	Calificación	Indicador
<b>CLARIDAD</b> El ítem se comprende fácilmente, es decir, su sintáctica y semántica son adecuadas.	1	El ítem no es claro.
	2	modificación muy grande en el uso de las palabras de acuerdo con su significado o por la ordenación de estas.
	3	Se requiere una modificación muy específica de algunos de los términos del ítem.
	4	El ítem es claro, tiene semántica y sintaxis adecuada.
<b>COHERENCIA</b> El ítem tiene relación lógica con la dimensión o indicador que está midiendo.	1	El ítem no tiene relación lógica con la dimensión.
	2	El ítem tiene una relación tangencial /lejana con la dimensión.
	3	El ítem tiene una relación moderada con la dimensión que se está midiendo.
	4	El ítem se encuentra está relacionado con la dimensión que está midiendo.
<b>RELEVANCIA</b> El ítem es esencial o importante, es decir debe ser incluido.	1	El ítem puede ser eliminado sin que se vea afectada la medición de la dimensión.
	2	El ítem tiene alguna relevancia, pero otro ítem puede estar incluyendo lo que mide éste.
	3	El ítem es relativamente importante.
	4	El ítem es muy relevante y debe ser incluido.

*Leer con detenimiento los ítems y calificar en una escala de 1 a 4 su valoración, así como solicitamos brinde sus observaciones que considere pertinente*

1	No cumple con el criterio
2	Bajo Nivel
3	Moderado nivel
4	. Alto nivel

## DIMENSIONES DEL INSTRUMENTO

- **Primera categoría:** Crecimiento Urbano
- **Objetivo:** “Identificar como los procesos de migración interna influyen en la planificación urbana del distrito de salitral - Sullana.”

INDICADORES	ITEM	CLARIDAD	COHERENCIA	RELEVANCIA	OBSERVACIONES / RECOMENDACIONES
Migración interna	1,2,3,4				
Infraestructura	5				

- **Segunda categoría:** Espacios públicos
- **Objetivo:** “Identificar como los procesos de migración interna influyen en la planificación urbana del distrito de salitral - Sullana.”

INDICADORES	ITEM	CLARIDAD	COHERENCIA	RELEVANCIA	OBSERVACIONES / RECOMENDACIONES
Condición urbana	1,2,3				
confort	4				
Presencia de espacios	5				

---

Firma del evaluador  
DNI

## EVALUACIÓN POR JUICIO DE EXPERTOS

Respetado juez: Usted ha sido seleccionado para evaluar el instrumento "Guía de entrevista semiestructurada sobre migración interna y planificación urbana". La evaluación del instrumento es de gran relevancia para lograr que sea válido y que los resultados obtenidos a partir de éste sean utilizados eficientemente. Agradezco su valiosa colaboración.

### 1. DATOS GENERALES DEL JUEZ:

Nombre del juez:	Arq. DAVID GUTIÉRREZ MORENO
Grado profesional:	Maestría ( <input checked="" type="checkbox"/> )                      Doctor ( )
Área de formación académica:	Arquitectura
Áreas de experiencia profesional:	Espacios públicos
Institución donde labora	Universidad Cesar Vallejo
Tiempo de experiencia profesional en el área:	2 a 4 años ( )                      Más de 5 años ( <input checked="" type="checkbox"/> )

### 2. PROPÓSITO DE LA EVALUACIÓN

Validar el contenido del instrumento, por juicio de expertos.

### 3. DATOS DE LA ESCALA

Nombre de la Prueba:	Guía de entrevista semiestructurada sobre espacios públicos e imagen urbana
Autor:	Silva Sócola William Jesús
Procedencia:	Universidad César Vallejo - Piura
Tiempo de aplicación:	Septiembre 2023
Ámbito de aplicación:	Obtener la posición por parte de un especialista para determinar la influencia del crecimiento urbano en la planificación urbana.
Significación:	La guía de entrevista gira en torno a las categorías "Crecimiento Urbano" y "Espacios Públicos", de las mismas que se verificará la correlación entre sí, a través de una serie de interrogantes, con el objetivo de que se determine como los procesos de migración interna influyen en la planificación urbana del distrito de Salitral-Sullana 2023"

#### 4. SOPORTE TEÓRICO

CATEGORÍA DE ESTUDIO	CATEGORÍAS	DEFINICIÓN
CRECIMIENTO URBANO	MIGRACIÓN INTERNA	se refiere al desplazamiento de personas dentro de un mismo país, que tiene implicaciones en la redistribución espacial de la población y afecta a comunidades, hogares y personas. Este fenómeno puede ser causado por diversos factores, como cuestiones climatológicas, políticas, económicas, sociales o ideológicas. A diferencia de la migración externa, en la cual las personas se desplazan y se establecen en otro país, la migración interna se produce dentro de las fronteras nacionales.
	GRUPOS SOCIALES	conjunto de individuos que interactúan entre sí, comparten características similares y tienen un sentido de unidad colectiva. Estos grupos pueden ser identificados fácilmente, tienen forma, estructura y exhiben algún grado de cohesión social. A diferencia de una simple colección o agregado de individuos, los grupos sociales se caracterizan por la presencia de intereses, valores, representaciones, origen étnico o social y lazos de parentesco compartidos
	DESARROLLO URBANO	proceso de planificación y adaptación del entorno y el ambiente con el objetivo de satisfacer las necesidades básicas de la población en términos de vivienda, seguridad, salud y movilidad, buscando la preservación del medio ambiente. Este proceso implica la colaboración de diversos profesionales, como ingenieros civiles, arquitectos, ingenieros de diseño, agrimensores y gerentes de proyectos



CATEGORÍA DE ESTUDIO	CATEGORÍAS	DEFINICIÓN
<b>ESPACIOS PÚBLICOS</b>	<b>CONDICIÓN URBANA</b>	se refiere a la naturaleza y características de una ciudad o entorno urbano en términos de su estructura, funcionamiento, dinámicas sociales y culturales. Esta noción abarca tanto aspectos físicos como experiencias subjetivas, y está influenciada por factores como la globalización, la economía, la política, la tecnología y la planificación urbana.
	<b>CONFORT</b>	se refiere al bienestar físico o material que proporcionan determinadas condiciones, circunstancias u objetos. Puede estar relacionado con aspectos físicos, ambientales o abstractos, y su objetivo es generar comodidad y satisfacción para el usuario
	<b>ACCESIBILIDAD</b>	se refiere a la capacidad de las personas para acceder y utilizar de forma segura y autónoma los espacios construidos. Es un concepto fundamental que busca garantizar la igualdad de oportunidades y el pleno disfrute de los entornos urbanos y edificados para todas las personas, independientemente de sus capacidades físicas, sensoriales o cognitivas.

## 5. PRESENTACIÓN DE INSTRUMENTOS PARA EL JUEZ

A continuación, a usted le presento mi "Ficha de Observación (Crecimiento Urbano y Espacios Públicos), elaborada por William Jesús Silva Sócola en el año 2023. De acuerdo con los siguientes indicadores califique cada uno de los ítems según corresponda.

Categoría	Calificación	Indicador
<b>CLARIDAD</b> El ítem se comprende fácilmente, es decir, su sintáctica y semántica son adecuadas.	1	El ítem no es claro.
	2	modificación muy grande en el uso de las palabras de acuerdo con su significado o por la ordenación de estas.
	3	Se requiere una modificación muy específica de algunos de los términos del ítem.
	4	El ítem es claro, tiene semántica y sintaxis adecuada.
<b>COHERENCIA</b> El ítem tiene relación lógica con la dimensión o indicador que está midiendo.	1	El ítem no tiene relación lógica con la dimensión.
	2	El ítem tiene una relación tangencial /lejana con la dimensión.
	3	El ítem tiene una relación moderada con la dimensión que se está midiendo.
	4	El ítem se encuentra está relacionado con la dimensión que está midiendo.
<b>RELEVANCIA</b> El ítem es esencial o importante, es decir debe ser incluido.	1	El ítem puede ser eliminado sin que se vea afectada la medición de la dimensión.
	2	El ítem tiene alguna relevancia, pero otro ítem puede estar incluyendo lo que mide éste.
	3	El ítem es relativamente importante.
	4	El ítem es muy relevante y debe ser incluido.

*Leer con detenimiento los ítems y calificar en una escala de 1 a 4 su valoración, así como solicitamos brinde sus observaciones que considere pertinente*

1	No cumple con el criterio
2	Bajo Nivel
3	Moderado nivel
4	Alto nivel



## DIMENSIONES DEL INSTRUMENTO

- **Primera categoría:** Crecimiento Urbano
- **Objetivo:** "Identificar como los procesos de migración interna influyen en la planificación urbana del distrito de salitral - Sullana."

INDICADORES	ITEM	CLARIDAD	COHERENCIA	RELEVANCIA	OBSERVACIONES / RECOMENDACIONES
Migración interna	1,2,3,4	4	4	4	
Infraestructura	5	4	4	4	

- **Segunda categoría:** Espacios públicos
- **Objetivo:** "Identificar como los procesos de migración interna influyen en la planificación urbana del distrito de salitral - Sullana."

INDICADORES	ITEM	CLARIDAD	COHERENCIA	RELEVANCIA	OBSERVACIONES / RECOMENDACIONES
Condición urbana	1,2,3	4	4	4	
confort	4	4	4	4	
Presencia de espacios	5	4	4	4	



Firma del evaluador

DNI 42691852

## ANEXO 16: VALIDACIÓN DE INSTRUMENTO DE INVESTIGACIÓN (FICHAS DE OBSERVACIÓN)

### EVALUACIÓN POR JUICIO DE EXPERTOS

Respetado juez: Usted ha sido seleccionado para evaluar el instrumento “Ficha de Observación (Crecimiento Urbano y Espacios Públicos)”. La evaluación del instrumento es de gran relevancia para lograr que sea válido y que los resultados obtenidos a partir de éste sean utilizados eficientemente. Agradezco su valiosa colaboración.

#### 1. DATOS GENERALES DEL JUEZ:

<b>Nombre del juez:</b>	
<b>Grado profesional:</b>	Maestría ( )                      Doctor ( )
<b>Area de formación académica:</b>	Arquitectura
<b>Áreas de experiencia profesional:</b>	
<b>Institución donde labora</b>	Universidad Cesar Vallejo
<b>Tiempo de experiencia profesional en el área:</b>	2 a 4 años ( )                      Más de 5 años ( )

#### 2. PROPÓSITO DE LA EVALUACIÓN

Validar el contenido del instrumento, por juicio de expertos.

#### 3. DATOS DE LA ESCALA

<b>Nombre de la Prueba:</b>	Entrevista sobre Calidad de Espacios Públicos en el Distrito de Salitral-Sullana
<b>Autor:</b>	Silva Sócola William Jesús
<b>Procedencia:</b>	Universidad César Vallejo - Piura
<b>Tiempo de aplicación:</b>	Octubre 2023
<b>Ámbito de aplicación:</b>	Obtener información relevante con respecto al sector de estudio y los espacios públicos con los que cuenta
<b>Significación:</b>	La guía de entrevista gira en torno a las categorías “Crecimiento Urbano” y “Espacios Públicos”, de las mismas que se verificará la correlación entre sí, a través de una serie de interrogantes, con el objetivo de analizar la influencia del crecimiento urbano en la imagen de los espacios públicos del distrito de salitral – Sullana.



#### 4. SOPORTE TEÓRICO

CATEGORÍA DE ESTUDIO	CATEGORÍAS	DEFINICIÓN
CRECIMIENTO URBANO	MIGRACIÓN INTERNA	se refiere al desplazamiento de personas dentro de un mismo país, que tiene implicaciones en la redistribución espacial de la población y afecta a comunidades, hogares y personas. Este fenómeno puede ser causado por diversos factores, como cuestiones climatológicas, políticas, económicas, sociales o ideológicas. A diferencia de la migración externa, en la cual las personas se desplazan y se establecen en otro país, la migración interna se produce dentro de las fronteras nacionales.
	GRUPOS SOCIALES	conjunto de individuos que interactúan entre sí, comparten características similares y tienen un sentido de unidad colectiva. Estos grupos pueden ser identificados fácilmente, tienen forma, estructura y exhiben algún grado de cohesión social. A diferencia de una simple colección o agregado de individuos, los grupos sociales se caracterizan por la presencia de intereses, valores, representaciones, origen étnico o social y lazos de parentesco compartidos
	DESARROLLO URBANO	proceso de planificación y adaptación del entorno y el ambiente con el objetivo de satisfacer las necesidades básicas de la población en términos de vivienda, seguridad, salud y movilidad, buscando la preservación del medio ambiente. Este proceso implica la colaboración de diversos profesionales, como ingenieros civiles, arquitectos, ingenieros de diseño, agrimensores y gerentes de proyectos

<b>CATEGORÍA DE ESTUDIO</b>	<b>CATEGORÍAS</b>	<b>DEFINICIÓN</b>
ESPACIOS PÚBLICOS	CONDICIÓN URBANA	se refiere a la naturaleza y características de una ciudad o entorno urbano en términos de su estructura, funcionamiento, dinámicas sociales y culturales. Esta noción abarca tanto aspectos físicos como experiencias subjetivas, y está influenciada por factores como la globalización, la economía, la política, la tecnología y la planificación urbana.
	CONFORT	se refiere al bienestar físico o material que proporcionan determinadas condiciones, circunstancias u objetos. Puede estar relacionado con aspectos físicos, ambientales o abstractos, y su objetivo es generar comodidad y satisfacción para el usuario
	ACCESIBILIDAD	se refiere a la capacidad de las personas para acceder y utilizar de forma segura y autónoma los espacios construidos. Es un concepto fundamental que busca garantizar la igualdad de oportunidades y el pleno disfrute de los entornos urbanos y edificados para todas las personas, independientemente de sus capacidades físicas, sensoriales o cognitiva.

## 5. PRESENTACIÓN DE INSTRUMENTOS PARA EL JUEZ

A continuación, a usted le presento mi “Ficha de Observación (Crecimiento Urbano y Espacios Públicos), elaborada por William Jesús Silva Sócola en el año 2023. De acuerdo con los siguientes indicadores califique cada uno de los ítems según corresponda.

Categoría	Calificación	Indicador
<b>CLARIDAD</b> El ítem se comprende fácilmente, es decir, su sintáctica y semántica son adecuadas.	1	El ítem no es claro.
	2	modificación muy grande en el uso de las palabras de acuerdo con su significado o por la ordenación de estas.
	3	Se requiere una modificación muy específica de algunos de los términos del ítem.
	4	El ítem es claro, tiene semántica y sintaxis adecuada.
<b>COHERENCIA</b> El ítem tiene relación lógica con la dimensión o indicador que está midiendo.	1	El ítem no tiene relación lógica con la dimensión.
	2	El ítem tiene una relación tangencial /lejana con la dimensión.
	3	El ítem tiene una relación moderada con la dimensión que se está midiendo.
	4	El ítem se encuentra está relacionado con la dimensión que está midiendo.
<b>RELEVANCIA</b> El ítem es esencial o importante, es decir debe ser incluido.	1	El ítem puede ser eliminado sin que se vea afectada la medición de la dimensión.
	2	El ítem tiene alguna relevancia, pero otro ítem puede estar incluyendo lo que mide éste.
	3	El ítem es relativamente importante.
	4	El ítem es muy relevante y debe ser incluido.

*Leer con detenimiento los ítems y calificar en una escala de 1 a 4 su valoración, así como solicitamos brinde sus observaciones que considere pertinente*

1	No cumple con el criterio
2	Bajo Nivel
3	Moderado nivel
4	. Alto nivel

## DIMENSIONES DEL INSTRUMENTO

- **Primera categoría:** Crecimiento Urbano
- **Objetivo:** “analizar la influencia del crecimiento urbano en la imagen de los espacios públicos del distrito de salitral – Sullana.”

INDICADORES	ITEM	CLARIDAD	COHERENCIA	RELEVANCIA	OBSERVACIONES / RECOMENDACIONES
Migración Interna	1,3				
Grupos Sociales	1,2,3				
Desarrollo Urbano	4				

- **Segunda categoría:** Espacios públicos
- **Objetivo:** “analizar la influencia del crecimiento urbano en la imagen de los espacios públicos del distrito de salitral – Sullana.”

INDICADORES	ITEM	CLARIDAD	COHERENCIA	RELEVANCIA	OBSERVACIONES / RECOMENDACIONES
Condición urbana	4,5,8				
confort	10				
Accesibilidad	6,9				

---

Firma del evaluador  
DNI

## EVALUACIÓN POR JUICIO DE EXPERTOS

Respetado juez: Usted ha sido seleccionado para evaluar el instrumento "Ficha de Observación (Crecimiento Urbano y Espacios Públicos)". La evaluación del instrumento es de gran relevancia para lograr que sea válido y que los resultados obtenidos a partir de éste sean utilizados eficientemente. Agradezco su valiosa colaboración.

### 1. DATOS GENERALES DEL JUEZ:

Nombre del juez:	Arq. <u>NICOLAS ARNALDO CHULLY VITE</u>
Grado profesional:	Maestría ( <input checked="" type="checkbox"/> )                      Doctor (    )
Área de formación académica:	Arquitectura
Áreas de experiencia profesional:	<u>ARQUITECTURA HOSPITALARIA</u>
Institución donde labora	Universidad Cesar Vallejo
Tiempo de experiencia profesional en el área:	2 a 4 años (    )                      Más de 5 años ( <input checked="" type="checkbox"/> )

### 2. PROPÓSITO DE LA EVALUACIÓN

Validar el contenido del instrumento, por juicio de expertos.

### 3. DATOS DE LA ESCALA

Nombre de la Prueba:	Entrevista sobre Calidad de Espacios Públicos en el Distrito de Salitral-Sullana
Autor:	Silva Sócola William Jesús
Procedencia:	Universidad César Vallejo - Piura
Tiempo de aplicación:	Octubre 2023
Ámbito de aplicación:	Obtener información relevante con respecto al sector de estudio y los espacios públicos con los que cuenta
Significación:	La guía de entrevista gira en torno a las categorías "Crecimiento Urbano" y "Espacios Públicos", de las mismas que se verificará la correlación entre sí, a través de una serie de interrogantes, con el objetivo de analizar la influencia del crecimiento urbano en la imagen de los espacios públicos del distrito de salitral – Sullana.



#### 4. SOPORTE TEÓRICO

CATEGORÍA DE ESTUDIO	CATEGORÍAS	DEFINICIÓN
CRECIMIENTO URBANO	MIGRACIÓN INTERNA	se refiere al desplazamiento de personas dentro de un mismo país, que tiene implicaciones en la redistribución espacial de la población y afecta a comunidades, hogares y personas. Este fenómeno puede ser causado por diversos factores, como cuestiones climatológicas, políticas, económicas, sociales o ideológicas. A diferencia de la migración externa, en la cual las personas se desplazan y se establecen en otro país, la migración interna se produce dentro de las fronteras nacionales.
	GRUPOS SOCIALES	conjunto de individuos que interactúan entre sí, comparten características similares y tienen un sentido de unidad colectiva. Estos grupos pueden ser identificados fácilmente, tienen forma, estructura y exhiben algún grado de cohesión social. A diferencia de una simple colección o agregado de individuos, los grupos sociales se caracterizan por la presencia de intereses, valores, representaciones, origen étnico o social y lazos de parentesco compartidos
	DESARROLLO URBANO	proceso de planificación y adaptación del entorno y el ambiente con el objetivo de satisfacer las necesidades básicas de la población en términos de vivienda, seguridad, salud y movilidad, buscando la preservación del medio ambiente. Este proceso implica la colaboración de diversos profesionales, como ingenieros civiles, arquitectos, ingenieros de diseño, agrimensores y gerentes de proyectos

<b>CATEGORÍA DE ESTUDIO</b>	<b>CATEGORÍAS</b>	<b>DEFINICIÓN</b>
<b>ESPACIOS PÚBLICOS</b>	<b>CONDICIÓN URBANA</b>	se refiere a la naturaleza y características de una ciudad o entorno urbano en términos de su estructura, funcionamiento, dinámicas sociales y culturales. Esta noción abarca tanto aspectos físicos como experiencias subjetivas, y está influenciada por factores como la globalización, la economía, la política, la tecnología y la planificación urbana.
	<b>CONFORT</b>	se refiere al bienestar físico o material que proporcionan determinadas condiciones, circunstancias u objetos. Puede estar relacionado con aspectos físicos, ambientales o abstractos, y su objetivo es generar comodidad y satisfacción para el usuario
	<b>ACCESIBILIDAD</b>	se refiere a la capacidad de las personas para acceder y utilizar de forma segura y autónoma los espacios construidos. Es un concepto fundamental que busca garantizar la igualdad de oportunidades y el pleno disfrute de los entornos urbanos y edificados para todas las personas, independientemente de sus capacidades físicas, sensoriales o cognitiva.



## 5. PRESENTACIÓN DE INSTRUMENTOS PARA EL JUEZ

A continuación, a usted le presento mi "Ficha de Observación (Crecimiento Urbano y Espacios Públicos)", elaborada por William Jesús Silva Sócola en el año 2023. De acuerdo con los siguientes indicadores califique cada uno de los ítems según corresponda.

Categoría	Calificación	Indicador
<b>CLARIDAD</b> El ítem se comprende fácilmente, es decir, su sintáctica y semántica son adecuadas.	1	El ítem no es claro.
	2	modificación muy grande en el uso de las palabras de acuerdo con su significado o por la ordenación de estas.
	3	Se requiere una modificación muy específica de algunos de los términos del ítem.
	4	El ítem es claro, tiene semántica y sintaxis adecuada.
<b>COHERENCIA</b> El ítem tiene relación lógica con la dimensión o indicador que está midiendo.	1	El ítem no tiene relación lógica con la dimensión.
	2	El ítem tiene una relación tangencial /lejana con la dimensión.
	3	El ítem tiene una relación moderada con la dimensión que se está midiendo.
	4	El ítem se encuentra está relacionado con la dimensión que está midiendo.
<b>RELEVANCIA</b> El ítem es esencial o importante, es decir debe ser incluido.	1	El ítem puede ser eliminado sin que se vea afectada la medición de la dimensión.
	2	El ítem tiene alguna relevancia, pero otro ítem puede estar incluyendo lo que mide éste.
	3	El ítem es relativamente importante.
	4	El ítem es muy relevante y debe ser incluido.

*Leer con detenimiento los ítems y calificar en una escala de 1 a 4 su valoración, así como solicitamos brinde sus observaciones que considere pertinente*

1	No cumple con el criterio
2	Bajo Nivel
3	Moderado nivel
4	Alto nivel




## DIMENSIONES DEL INSTRUMENTO

- **Primera categoría:** Crecimiento Urbano
- **Objetivo:** “analizar la influencia del crecimiento urbano en la imagen de los espacios públicos del distrito de salitral – Sullana.”

INDICADORES	ITEM	CLARIDAD	COHERENCIA	RELEVANCIA	OBSERVACIONES / RECOMENDACIONES
Migración Interna	1,3	4	4	4	
Grupos Sociales	1,2,3	4	4	4	
Desarrollo Urbano	4	4	4	4	

- **Segunda categoría:** Espacios públicos
- **Objetivo:** “analizar la influencia del crecimiento urbano en la imagen de los espacios públicos del distrito de salitral – Sullana.”

INDICADORES	ITEM	CLARIDAD	COHERENCIA	RELEVANCIA	OBSERVACIONES / RECOMENDACIONES
Condición urbana	4,5,8	4	4	4	
confort	10	4	4	4	
Accesibilidad	6,9	4	4	4	

  
 Nicolás A. Chully Vite  
 Arquitecto  
 CAP N° 10621

Firma del evaluador

DNI 41607615



**UNIVERSIDAD CÉSAR VALLEJO**

**FACULTAD DE INGENIERÍA Y ARQUITECTURA  
ESCUELA PROFESIONAL DE ARQUITECTURA**

### **Declaratoria de Autenticidad del Asesor**

Yo, GUTIERREZ CASTRO JORGE LUIS, docente de la FACULTAD DE INGENIERÍA Y ARQUITECTURA de la escuela profesional de ARQUITECTURA de la UNIVERSIDAD CÉSAR VALLEJO SAC - PIURA, asesor de Tesis titulada: "Influencia del Crecimiento Urbano en la imagen de los Espacios Públicos del Distrito de Salitral - Sullana 2023", cuyo autor es SILVA SOCOLA WILLIAM JESUS, constato que la investigación tiene un índice de similitud de 11.00%, verificable en el reporte de originalidad del programa Turnitin, el cual ha sido realizado sin filtros, ni exclusiones.

He revisado dicho reporte y concluyo que cada una de las coincidencias detectadas no constituyen plagio. A mi leal saber y entender la Tesis cumple con todas las normas para el uso de citas y referencias establecidas por la Universidad César Vallejo.

En tal sentido, asumo la responsabilidad que corresponda ante cualquier falsedad, ocultamiento u omisión tanto de los documentos como de información aportada, por lo cual me someto a lo dispuesto en las normas académicas vigentes de la Universidad César Vallejo.

PIURA, 06 de Diciembre del 2023

<b>Apellidos y Nombres del Asesor:</b>	<b>Firma</b>
GUTIERREZ CASTRO JORGE LUIS <b>DNI:</b> 40667711 <b>ORCID:</b> 0000-0002-9763-1065	Firmado electrónicamente por: JLGUTIERREZC el 06-12-2023 17:27:54

Código documento Trilce: TRI - 0686326