



UNIVERSIDAD CÉSAR VALLEJO

**FACULTAD DE CIENCIAS EMPRESARIALES
ESCUELA PROFESIONAL DE ADMINISTRACIÓN
EN TURISMO Y HOTELERÍA**

**El potencial del turismo arqueológico en el distrito de Ancón
2023**

**TESIS PARA OBTENER EL TÍTULO PROFESIONAL DE:
Licenciado en Administración en Turismo y Hotelería**

AUTORES:

Barreto Villanueva, Brandon Nail (orcid.org/0000-0002-9668-5918)
Jimenez Suarez, Nancy Fiama (orcid.org/0009-0009-0653-6379)

ASESORA:

Mg. Segovia Aranibar, Elizabeth Luz (orcid.org/0000-0002-8790-6707)

LÍNEA DE INVESTIGACIÓN:

Patrimonio y Recursos Turísticos

LÍNEA DE RESPONSABILIDAD SOCIAL UNIVERSITARIA:

Desarrollo económico, empleo y emprendimiento

LIMA - PERÚ

2023

DEDICATORIA

A Dios y a nuestra familia por ser el soporte que día a día nos muestran su amor incondicional y nos enseña que la perseverancia es un valor que nos ayuda a lograr nuestros objetivos

AGRADECIMIENTO

A Dios y a nuestra familia por ser el soporte que día a día nos muestran su amor incondicional y nos enseña que la perseverancia es un valor que nos ayuda a lograr nuestros objetivos.

DECLARATORIA DE AUTENTICIDAD DEL ASESOR



UNIVERSIDAD CÉSAR VALLEJO

FACULTAD DE CIENCIAS EMPRESARIALES

ESCUELA PROFESIONAL DE ADMINISTRACIÓN EN TURISMO Y HOTELERÍA

Declaratoria de Autenticidad del Asesor

Yo, SEGOVIA ARANIBAR ELIZABETH LUZ, docente de la FACULTAD DE CIENCIAS EMPRESARIALES de la escuela profesional de ADMINISTRACIÓN EN TURISMO Y HOTELERÍA de la UNIVERSIDAD CÉSAR VALLEJO SAC - LIMA NORTE, asesor de Tesis titulada: "El potencial del Turismo Arqueológico en el distrito de Ancón 2023", cuyos autores son JIMENEZ SUAREZ NANCY FIAMA, BARRETO VILLANUEVA BRANDON NAIL, constato que la investigación tiene un índice de similitud de 15.00%, verificable en el reporte de originalidad del programa Turnitin, el cual ha sido realizado sin filtros, ni exclusiones.

He revisado dicho reporte y concluyo que cada una de las coincidencias detectadas no constituyen plagio. A mi leal saber y entender la Tesis cumple con todas las normas para el uso de citas y referencias establecidas por la Universidad César Vallejo.

En tal sentido, asumo la responsabilidad que corresponda ante cualquier falsedad, ocultamiento u omisión tanto de los documentos como de información aportada, por lo cual me someto a lo dispuesto en las normas académicas vigentes de la Universidad César Vallejo.

LIMA, 29 de Noviembre del 2023

Apellidos y Nombres del Asesor:	Firma
SEGOVIA ARANIBAR ELIZABETH LUZ DNI: 10460532 ORCID: 0000-0002-8790-6707	Firmado electrónicamente por: SARANIVARE el 01- 12-2023 00:31:56

Código documento Trilce: TRI - 0671595

DECLARATORIA DE ORIGINALIDAD DEL AUTOR/ AUTORES



UNIVERSIDAD CÉSAR VALLEJO

FACULTAD DE CIENCIAS EMPRESARIALES

ESCUELA PROFESIONAL DE ADMINISTRACIÓN EN TURISMO Y HOTELERÍA

Declaratoria de Originalidad de los Autores

Nosotros, BARRETO VILLANUEVA BRANDON NAIL, JIMENEZ SUAREZ NANCY FIAMA estudiantes de la FACULTAD DE CIENCIAS EMPRESARIALES de la escuela profesional de ADMINISTRACIÓN EN TURISMO Y HOTELERÍA de la UNIVERSIDAD CÉSAR VALLEJO SAC - LIMA NORTE, declaramos bajo juramento que todos los datos e información que acompañan la Tesis titulada: "El potencial del Turismo Arqueológico en el distrito de Ancón 2023", es de nuestra autoría, por lo tanto, declaramos que la Tesis:

1. No ha sido plagiada ni total, ni parcialmente.
2. Hemos mencionado todas las fuentes empleadas, identificando correctamente toda cita textual o de paráfrasis proveniente de otras fuentes.
3. No ha sido publicada, ni presentada anteriormente para la obtención de otro grado académico o título profesional.
4. Los datos presentados en los resultados no han sido falseados, ni duplicados, ni copiados.

En tal sentido asumimos la responsabilidad que corresponda ante cualquier falsedad, ocultamiento u omisión tanto de los documentos como de la información aportada, por lo cual nos sometemos a lo dispuesto en las normas académicas vigentes de la Universidad César Vallejo.

Nombres y Apellidos	Firma
JIMENEZ SUAREZ NANCY FIAMA DNI: 72035630 ORCID: 0009-0009-0653-6379	Firmado electrónicamente por: NJIMENEZS7 el 05-12-2023 20:25:29
BARRETO VILLANUEVA BRANDON NAIL DNI: 76834432 ORCID: 0000-0002-9668-5918	Firmado electrónicamente por: BBARRETOV el 05-12-2023 20:25:11

Código documento Trilce: INV - 1508543

ÍNDICE DE CONTENIDOS

CARÁTULA	i
DEDICATORIA	ii
AGRADECIMIENTO	iii
ÍNDICE DE CONTENIDOS	vi
RESUMEN	vi
ABSTRACT	viii
I. INTRODUCCIÓN	1
II. MARCO TEÓRICO	6
III. METODOLOGÍA	35
3.1. Tipo y diseño de investigación	35
3.2. Categorías, subcategorías y matriz de categorización	35
3.3. Escenario de estudio	36
3.4. Participantes	37
3.5. Técnicas e instrumentos de recolección de datos	37
3.6. Procedimiento	38
3.7. Rigor Científico	38
3.8. Método de análisis de datos	39
3.9. Aspectos éticos	39
IV. RESULTADOS Y DISCUSIÓN	40
V. CONCLUSIÓN	53
VI. RECOMENDACIONES	56
REFERENCIAS	58
ANEXOS	68

RESUMEN

La presente investigación tuvo como objetivo general Analizar el potencial del turismo arqueológico en el distrito de Ancón, 2023. La metodología que se usó fue de enfoque cualitativo de tipo aplicada, con diseño de investigación fenomenológico, se emplearon dos unidades de análisis: los pobladores del distrito de Ancón y las autoridades distritales. Se entrevistaron a 20 pobladores y 10 autoridades. Se usaron como instrumentos *La guía de entrevista* y *La ficha de observación*. Como resultado de la investigación se determinó que el distrito de Ancón sí cuenta con un potencial para el desarrollo del turismo arqueológico, ya que posee dos sitios arqueológicos identificados para su explotación y otros cuya valoración es imprescindible. Por otro lado, también se observa que existe la necesidad de implementar mejoras en la planta turística, sobre todo en el servicio de alojamiento. El interés turístico en Ancón es muy importante ya que mejora la calidad de vida de la localidad debido al dinamismo económico que genera. Se destaca la contribución de la municipalidad distrital de Ancón al realizar constantemente y de manera gratuita actividades turísticas como ferias arqueológicas y recorridos turísticos.

Palabras clave: Potencial turístico, turismo arqueológico, sitios arqueológicos

ABSTRACT

The general objective of this research was to analyze the potential of archaeological tourism in the district of Ancón, 2023. The methodology used was an applied qualitative approach, with a phenomenological research design, two units of analysis were used: the residents of the Ancón district and the district authorities. 20 residents and 10 authorities were interviewed. The interview guide and the observation sheet were used as instruments. As a result of the investigation, it was determined that the Ancón district does have potential for the development of archaeological tourism, since it has two archaeological sites identified for exploitation and others whose valuation is essential. On the other hand, it is also observed that there is a need to implement improvements in the tourism plant, especially in the accommodation service. The tourist interest in Ancón is very important since it improves the quality of life of the town due to the economic dynamism it generates. The contribution of the district municipality of Ancón stands out by constantly carrying out free tourist activities such as archaeological fairs and tourist tours.

Keywords: Tourism potential, archaeological tourism, archaeological sites.

I. INTRODUCCIÓN

En los últimos años, el turismo se posicionó como una de las industrias más importantes a nivel global, generando ingresos significativos y contribuyendo al desarrollo económico de numerosos destinos alrededor del mundo. El turismo enfocado en el patrimonio cultural ha adquirido una notable relevancia y ha permitido el mayor conocimiento de expresiones que reflejan la historia, tradiciones y valores a lo largo del tiempo; sobresalen elementos como monumentos arquitectónicos, sitios históricos, zonas arqueológicas, manifestaciones artísticas, tradiciones y festividades.

El turismo se convirtió en una de las fuentes más dinámicas e importantes de crecimiento económico dentro de una nación o comunidad. Este desarrollo se sustenta en que el turismo permite la recepción de divisas, y se crean oportunidades de empleo indirecto, se fomenta el crecimiento de las empresas, y comunidad (González, 2023).

A nivel internacional el turismo Arqueológico representa un nuevo producto de mercado o modalidad del turismo cultural vinculada a la Arqueología. Esta reciente forma de ver el turismo está en pleno auge debido a que los turistas están optando por conocer, con más entusiasmo, la historia de los antepasados, los sitios arqueológicos, las muestras arquitectónicas, museos, entre otros. Un claro ejemplo donde se desarrolla el turismo arqueológico con gran acogida es México, país donde podemos notar que el atractivo turístico Chichén Itzá recibe a millones de turistas que visitan las zonas arqueológicas e históricas promoviendo el desarrollo económico del sitio.

La riqueza arqueológica del Perú es innegable; por lo tanto, es importante recordar la relevancia que el patrimonio arqueológico representa como recurso esencial para el impulso del desarrollo turístico. Es así que el valor histórico, social y cultural constituye nuestra principal fortaleza como peruanos para promover un turismo responsable y sostenible. Asimismo, las actividades turísticas representan una de las principales oportunidades de desarrollo a futuro, ya que las tendencias, tanto a nivel nacional como global, pronostican un aumento

significativo en los próximos años. Por lo tanto, esta investigación adquiere gran importancia. (Museo de arqueología y antropología, UNMSM.2002)

El Ministerio de Cultura tiene la responsabilidad de garantizar y velar por la seguridad y protección de todos los elementos que conforman nuestro patrimonio cultural y natural. Sin embargo, aún existen numerosos factores negativos como la falta de infraestructura apropiada y la carencia de preocupación por parte de la población que dañan nuestro patrimonio. Este panorama despierta en nosotros la necesidad de involucrarnos como agentes de cambio positivo en la mentalidad de la población.

El turismo arqueológico es una forma fascinante de viajar que permite a las personas explorar y experimentar la historia y el patrimonio cultural de diferentes regiones del mundo. Este tipo de turismo se centra en visitar sitios arqueológicos, ruinas antiguas, museos y lugares históricos para aprender sobre los logros y modos de vida de las civilizaciones pasadas. En un mundo cada vez más globalizado y tecnológico, el turismo arqueológico ofrece a los viajeros la oportunidad de conectarse con el pasado de la humanidad de una manera tangible y significativa, permitiendo descubrir la evolución de las sociedades a lo largo de los siglos y comprender cómo influyeron en la cultura, la historia, la arquitectura, el arte y la ciencia de la época. El turismo arqueológico promueve la conservación y la preservación de los sitios históricos, ya que el flujo constante de visitantes suele contribuir a su mantenimiento y restauración. (Moreno y Sariego, 2017)

Adicionalmente, el Perú cuenta con un Plan Nacional de Calidad Turística 2017-2025 (CALTUR), herramienta básica de gestión para el sector público, donde se establecen estrategias y lineamientos que buscan posicionar al Perú como un destino turístico a través de la promoción y el desarrollo del recurso humano, el fortalecimiento de la calidad de la prestación de servicios turísticos, el cumplimiento de los estándares de calidad, la conservación de los monumentos y la gestión de los atractivos turísticos que integran el servicio turístico del país, todo ello con enfoque en la sostenibilidad y la participación de los visitantes para lograr una experiencia de visita satisfactoria. (Gobierno Perú, 2017)

El potencial del turismo arqueológico en el Perú es enorme, ya que estos sitios ofrecen una experiencia única para los amantes de la historia y la arqueología. Además, la diversidad geográfica del país, que incluye montañas, costas, selvas y desiertos, lo convierten en un destino atractivo para explorar una amplia gama de culturas y paisajes. (Andina,2018)

En el Distrito de Ancón podemos decir que la gestión edil está implementando estrategias para reactivar el turismo y de esta manera exista un aprovechamiento de los recursos turísticos potenciales, siendo uno de estos la Necrópolis de Miramar y las casonas republicanas que pertenecen a una zona monumental protegido por el Ministerio de Cultura; sin embargo, hacen falta los recursos financieros para la elaboración y desarrollo de proyectos turísticos innovadores que posicionan a Ancón como un destino turístico durante todo el año y no sufra del fenómeno de la estacionalidad.

En cuanto al valor histórico del distrito de Ancón, este presenta una zona monumental la cual es «Patrimonio Cultural de la Nación» desde 1989 mediante el R.J.N° 009-89-INC/J. Esta zona monumental es conocida tanto por sus casonas y ranchos, siendo comprendida dentro de los siguientes límites según la R.J.N° 009-89-INC/J del 12 de enero de 1989. Área dentro de los límites formados por la costa, específicamente desde los límites exteriores de la antigua estación del ferrocarril y la línea imaginaria que extiende la calle Cajamarca, la calle Abtao, la calle Balta, calle Almirante Grau hasta la ribera del mar.

El distrito de Ancón, se encuentra ubicado en Lima a unos 43 km, en donde está la Necrópolis de Miramar, el cementerio prehispánico más grande del Perú, y sitios arqueológicos reconocidos como el museo de sitio de Ancón, la Zona Monumental donde se puede ubicar las casonas más antiguas del Perú. Actualmente estas áreas se encuentran desprotegidas debido, en parte, a la falta de atención por parte de las entidades responsables, como la Municipalidad Distrital de Ancón y la Municipalidad Metropolitana de Lima. Sin embargo, es importante señalar que la situación no se debe únicamente a desinterés, sino también a la complejidad de los procedimientos y las limitaciones regulatorias que implica una intervención en ellas por parte del Ministerio de Cultura. La plaza

central de Ancón se encuentra muy cerca de los sitios arqueológicos de este distrito por lo que a sus alrededores se puede observar la presencia de restaurantes, hospedajes y el servicio de movilidad que aún puede mejorar la calidad del servicio. Es resaltante el interés de los pobladores en la participación de ferias arqueológicas ya que muchos de ellos exponen sus emprendimientos relacionados a la artesanía en dichos eventos.

Debido a todo lo explicado se plantea el problema general, ¿Cuál es el potencial turístico para el desarrollo del turismo arqueológico en el distrito de Ancón, 2023? y las siguientes preguntas específicas: a) ¿Cuál es la disponibilidad de la planta turística (equipamiento e instalaciones) que puedan contribuir al desarrollo del turismo arqueológico en el distrito de Ancón?, b) ¿Cuál es el interés de la ciudadanía acerca del desarrollo del turismo arqueológico en el distrito de Ancón, 2023?, c) ¿Cuáles son las condiciones de la superestructura para el desarrollo del turismo arqueológico en el distrito de Ancón, 2023?, d) ¿Cuáles son los recursos turísticos con mayor potencial para el desarrollo del turismo arqueológico en el distrito de Ancón, 2023?, e) ¿Cuáles son las condiciones de la infraestructura para el desarrollo del turismo arqueológico en el distrito de Ancón, 2023?.

La justificación teórica para esta investigación se basa en recolectar información de fuentes secundarias sobre la situación del turismo arqueológico, para que posteriormente se pueda contrastar con los resultados encontrados a través de entrevistas y fichas de observación. Tirado y Diaz (2022) señala que, la justificación teórica abarca realizar una revisión de distintas fuentes de información que ayudan al investigador a encontrar importantes de otros documentos según la unidad temática a trabajar.

La justificación práctica está relacionada con el objetivo de contribución con bases de un desarrollo turístico arqueológico en el distrito de Ancón; esto a través de un análisis de su potencialidad y así pueda recibir visitantes durante todo el año, además de atraer al sector privado como agencias de viajes, hoteles, restaurantes de categoría. Según (Rivas,2022) este tipo de justificación debe incluir el tipo de

variables (Sociedad, barrio, país, medio ambiente) que se benefician si se lleva a cabo las estrategias de solución al respectivo estudio.

Por otro lado, se da la justificación metodológica, porque este estudio de investigación permitirá explicar la validez de los instrumentos usados, ya que dejará información respecto al potencial turístico con el que cuenta el distrito de Ancón y servirá de apoyo para futuras investigaciones. La presente investigación se llevó a cabo para ver el potencial de turismo arqueológico en el distrito de Ancón y así poder contrarrestar los impactos negativos que genera la estacionalidad turística durante los meses de invierno, por consiguiente, generar más fuentes de empleo para el distrito. Según (Alvares, 2020), como tal, se busca encontrar información actualizada que sea de calidad y confiable para la investigación.

Respecto a la justificación social, el turismo arqueológico impacta en las relaciones sociales de sus participantes, de igual forma que impacta en todos los sectores económicos, tanto de la localidad en la que se desarrolla, como de los lugares de origen de los visitantes que se convierten en promotores del lugar visitado. La finalidad de esta investigación es brindar a la comunidad una nueva visión de la potencialidad que el turismo arqueológico tiene en el distrito y cómo esto puede generar beneficios económicos, sociales y ambientales para sí mismos. Según Fernández Bedoya (2020). La investigación podrá ser usada para la identificación de problemas que existen y los más beneficiados serán los pobladores y el distrito de Ancón, así podrán dar solución o mejorar los servicios que ofrecen en beneficio de ellos mismos.

El objetivo principal de esta investigación fue analizar el potencial turístico para el desarrollo del turismo arqueológico en el distrito de Ancón, 2023. Los objetivos específicos fueron : a). Analizar la planta turística que posee para el desarrollo del turismo arqueológico en el distrito de Ancón, respecto a restaurantes, alojamiento y transporte turístico. b) Analizar el interés de la ciudadanía para el desarrollo del turismo arqueológico en el distrito de Ancón, 2023. c) Analizar el rol de la superestructura para el desarrollo del turismo arqueológico en el distrito de Ancón, 2023. d) Identificar los recursos turísticos con

mayor potencial para el desarrollo del turismo arqueológico en el distrito de Ancón, 2023. e) Identificar las condiciones de la infraestructura para el desarrollo del turismo arqueológico en el distrito de Ancón, 2023.

II. MARCO TEÓRICO

Para el desarrollo de esta investigación se identificó varios autores que escribieron sobre ciertos temas de investigación similares, como:

De acuerdo a Mora (2021) la presente investigación titulada “Propuesta de estrategias de promoción para la zona arqueológica de Quiahuiztlan, en Actopan Veracruz” el objetivo primordial de este estudio fue proponer estrategias de promoción destinadas a la zona arqueológica de Quiahuiztlan, ubicada en el municipio de Actopan, Veracruz. Estas estrategias tienen como finalidad incrementar el flujo de turistas a nivel estatal y nacional, con el propósito de impulsar la reactivación económica en la región. Para lograr este objetivo, el estudio emplea un enfoque mixto que combina métodos cuantitativos y cualitativos. Además, busca diversificar los atractivos naturales y culturales en el distrito de Huarcocondo, con el fin de fomentar la visita de turistas extranjeros, nacionales y locales, y mejorar la actividad turística en dicho distrito a través de la presentación y desarrollo de una serie de propuestas destinadas a ampliar la oferta turística existente.

Para Alvarado et al. (2023) en la presente tesis denominada “El imaginario turístico y las motivaciones de los turistas nacionales por visitar la Zona Arqueológica de Teotihuacan” específicamente enfocados en la zona arqueológica como objeto de estudio. Para llevar a cabo esta investigación, se optó por utilizar un enfoque cualitativo. Teniendo como razón detrás de este enfoque el radicar en el gran número de turistas que visitan este atractivo turístico y la posibilidad de aprovechar esta afluencia para beneficiar a otros atractivos locales y sus alrededores. Siendo así el propósito final, implementar estrategias que ayuden a la captación de turistas en la región. Como resultados de esta investigación se proporciona una información valiosa sobre las motivaciones de los turistas que visitan Teotihuacán, lo que podría ser fundamental para desarrollar estrategias

efectivas de promoción turística. Además, ayudaría a comprender mejor cómo aprovechar el potencial turístico de la región en su conjunto.

Para Paucar (2023) en la presente tesis denominada “El potencial turístico de las comunidades de la unión de organizaciones del pueblo chibuleo (UNOPUCH) como aporte al desarrollo turístico de la parroquia Juan Benigno Vela del Cantón Ambato de la provincia de Tungurahua” tiene como objetivo principal investigar el potencial turístico de las comunidades de la unión de organizaciones del pueblo chibuleo (UNOPUCH) como aporte al desarrollo turístico de la parroquia Juan Benigno Vela cantón Ambato provincia de Tungurahua. Para llevar a cabo esta investigación, se optó por utilizar un enfoque cuantitativo y cualitativo, ambos enfoques emplean procesos cuidadosos, metódicos y empíricos para generar conocimiento, esta investigación tuvo una muestra de 160 personas, y como instrumento se usó la encuesta, como resultado se obtuvo que las comunidades que son parte de la UNOPUCH, y de la parroquia podrán desarrollarse en la actividad turística de forma sustentable ya que aún conserva sus costumbres y tradiciones; también se observa que se debe realizar un inventario de los recursos turísticos que podrían ser considerados como potencial turístico, por otro lado es necesario orientar a la población local la importancia de potenciar el turismo de la zona.

Asimismo, para Angarita (2022) en su investigación titulada “Turismo arqueológico: los sentidos y la traducción. Un estudio en el camino hacia el Parque Arqueológico Teyuna -Ciudad Perdida” su principal objetivo fue el análisis del impacto turístico en el parque arqueológico por el impacto de los recorridos realizados. Para ello se utilizó un enfoque cualitativo, en el cual se empleó entrevistas y documentación bibliográfica que fundamente los resultados. Es así que, el autor concluyó una problemática entre la comunicación con los actores turísticos en la gestión de procesos, en conjunto con una falta de conocimientos del parque.

Por otro lado, Galicia et al. (2021), en su artículo sobre “El turismo arqueológico en Chichén Itzá, Yucatán, México: una perspectiva geográfica”, se

buscó medir el nivel de alcance de este turismo en el sitio arqueológico en Chichén Itza, para lo cual se utilizó una metodología cualitativa. De este modo, se revelaron que el nivel de turismo en este lugar ha superado considerablemente la escala interna de turismo en México y este fenómeno se ve fuertemente influenciado por las estrategias de promoción turística implementadas.

Córdoba et al. (2021), en su investigación titulada “Potencial Turístico del complejo Arqueológico de Rupac en el Distrito de Atavillos Bajo 2021”, tuvo como objeto principal de estudio evaluar el potencial turístico que el complejo arqueológico de Rupac presenta. Además, de utilizar una metodología cualitativa con enfoque fenomenológico, recopilando información sobre los recursos naturales y culturales, infraestructura e instalaciones del complejo mediante técnicas de fichas de observación. Asimismo, se realizaron entrevistas a los representantes del complejo arqueológico y a los residentes locales. Los resultados sugieren que los complejos arqueológicos tienen potencial turístico, sin embargo, se considera necesario implementar y mejorar aspectos claves como la accesibilidad y la señalización para promover el desarrollo turístico. Por lo cual, se concluyó que este complejo arqueológico tiene potencial para convertirse en un producto turístico atractivo debido a su infraestructura.

Por otro lado, para Tarazona et al. (2021) en el estudio titulado “Museo de sitio y centro de Interpretación e Investigación como Recurso Turístico Complementario de la Zona Arqueológica Monumental Grau del Distrito de Choras, Yarowilca 2021”, tuvieron como objetivo principal proponer modelos de diseño arquitectónico para la creación de un Museo de Sitio y Centro de Interpretación. Para ello, el estudio se realizó en un nivel descriptivo y de enfoque cualitativo, con una población compuesta por residentes de Choras, de los cuales se extrajo una muestra probabilística simple. En base en lo anterior, se considera que la Zona Arqueológica Monumento de Grau requiere de una intervención y que la propuesta arquitectónica del museo de sitio arqueológico y centro de interpretación puede ser utilizada como un recurso turístico complementario. Por lo cual, la Zona Arqueológica del Monumento de Grau se convirtió en una atracción turística muy interesante, cumpliendo así con el objetivo general planteado.

A su vez, Asencios (2019), en su trabajo titulado “Potencialidad Turística del distrito de Chancay provincia de Huaral, 2019”, determinó que el objetivo de estudio era evaluar el atractivo turístico del distrito de Chancay, el tipo de investigación fue de enfoque cualitativo con un diseño etnográfico que involucró ocho participantes y utilizó una guía de entrevistas y un cuestionario como herramientas de investigación. Los resultados indicaron que la principal fuente de ingresos proviene de la playa Chacra y Mar, que es una de las playas más extensas de Perú, y la comunidad Hare Krishna, que se dedica a la agricultura y se distancia de la tecnología y las comodidades modernas. En resumen, se concluyó que Chancay posee un notable potencial turístico. Sin embargo, se observó que el sistema turístico local adolece de una infraestructura adecuada, una oferta turística insuficiente y una participación comunitaria limitada.

Por otra parte, Salazar (2019) en su estudio titulado “Evaluación para la Puesta en Valor de los Recursos Turísticos Potenciales del Distrito de Sókota”, presentó como objetivo de estudio de investigación el analizar los recursos turísticos potenciales en el distrito de Socota y promover su desarrollo en la región a través de su mejora. Además de utilizar una metodología cualitativa sin experimentación y de enfoque transversal y propositivo. De modo que para poder obtener información confiable, se llevaron a cabo investigaciones documentales, observaciones de campo y entrevistas. Proporcionando así técnicas de datos valiosos acerca de los recursos turísticos, que se utilizaron para crear un inventario detallado. Por ello, en base a la información recolectada se determina que Socota tiene un potencial significativo para desarrollar el turismo de la zona. Enfatizando la importancia de evaluar estos recursos turísticos, debido a que esto contribuirá a los medios de vida de los residentes locales y el bienestar del distrito a través del turismo.

De igual manera Yoctun (2018) en su estudio titulado “Diagnóstico Turístico del Sitio Arqueológico de Puruchuco, Distrito de Ate, 2018” tuvo como objetivo principal obtener una comprensión completa del estado del turismo en la localidad, a través de un estudio de naturaleza aplicada y enfoque cualitativo.

Para ello, se empleó un diseño etnográfico y fenomenológico, además se recopiló información de representantes de los sectores gubernamental, privado y civil utilizando herramientas como la ficha de observación y la guía de entrevista. El análisis reveló que el sitio arqueológico Puruchuco cuenta con condiciones favorables para el desarrollo de actividades turísticas, incluyendo una infraestructura adecuada, estrategias de promoción respaldadas por el municipio y un interés turístico significativo. Además, se destacó la participación activa de las comunidades locales en el fomento del turismo en los sitios arqueológicos. Sin embargo, se identificaron desafíos que requieren atención inmediata, como la limitada oferta de oportunidades turísticas, preocupaciones sobre la seguridad pública y la exclusión del sector privado y la sociedad civil en los planes y proyectos relacionados con los sitios arqueológicos. Como resultado, se recomienda una gestión turística integral que involucre al gobierno, al sector privado y a la sociedad civil para el sitio arqueológico de Puruchuco, con el objetivo de preservar el patrimonio arqueológico. En cuanto al valor simbólico, se destaca que estos sitios arqueológicos generan un sentimiento de orgullo y significado para la comunidad, ya que representan la identidad cultural del valle en cuestión.

De igual manera, Arroyo (2018), en su trabajo titulado “Percepciones de los actores locales sobre el valor cultural del patrimonio arqueológico en el valle de Tambobamba, Apurímac”, el propósito de esta investigación es evaluar el significado cultural del patrimonio arqueológico presente en el Valle de Tambobamba. Para lograr este objetivo, se emplea una metodología cualitativa que se basa en un diseño fenomenológico y hermenéutico, haciendo uso de guías de entrevistas y grupos focales como herramientas de investigación. Tras llevar a cabo un análisis exhaustivo, se concluye que en lo que respecta al valor formal, se ha identificado un potencial cultural en nueve sitios arqueológicos ubicados en los alrededores del Valle de Tambobamba. En cuanto al valor de uso, se constata que los habitantes locales no tienen conocimiento acerca de la utilidad de estos sitios arqueológicos.

Según Hernández (2021), el turismo arqueológico se relaciona con el estudio de nuestros antepasados, permitiendo descubrir acontecimientos y

analizar sociedades antiguas. Este tipo de turismo promueve y difunde el estudio de restos arqueológicos, convirtiéndose en una herramienta clave para potenciar el atractivo turístico del lugar. Además, contribuye a la investigación del sector y al desarrollo económico del distrito.

Según Ortega et.al (2018) La arqueología es dar a conocer a la sociedad actual las investigaciones que se han realizado en nuestra cultura pasada, por ello se considera al turismo un medio indispensable que nos permite no solo conocer nuestros antepasados sino también vivir experiencias personales y de intercambios sociales.

Según Covarrubias (2015) La evaluación del potencial turístico conlleva llevar a cabo un análisis exhaustivo de la ciudad en cuestión, examinando sus atractivos turísticos, infraestructura y servicios esenciales que respaldan la actividad turística. Por lo tanto, es imperativo realizar un estudio integral para determinar si posee las condiciones adecuadas para la explotación de dicho potencial.

Siguiendo la definición de Casanova (2022), la planta turística se refiere al conjunto de servicios necesarios para facilitar la estancia y satisfacer las necesidades de los visitantes en un destino turístico. Estos servicios incluyen aspectos como alimentación, hospedaje, recreación, desplazamiento, entre otros.

Asimismo, Chiriboga (2022) precisó que la planta turística se define como el conjunto de servicios ofrecidos al visitante, siendo fundamental en la dinamización y mejora de la experiencia turística. Abarcando distintos elementos, desde los servicios esenciales de una ciudad hasta características específicas.

De acuerdo a Matta et al (2019) el término restaurante es identificado como un espacio significativo para exhibir el valor gastronómico, ya que constituye un lugar donde los chefs negocian con los gustos y tradiciones culinarias, adaptándose a las preferencias de los comensales.

Por otro lado, según Rojas (2022) se establece que un restaurante tiene como propósito proporcionar servicios de alimentación y bebidas al público en instalaciones diseñadas específicamente para esta función. Asimismo, señala que

este concepto ha evolucionado, abarcando una variedad de tipos de restaurantes que se especializan en atender a públicos específicos y temáticas particulares.

Según los autores Pisá et al. (2017) el alojamiento representa el componente de la industria turística, ya que una vez que el viajero arriba a su destino, la necesidad de resguardo y descanso se torna imperativa. En este contexto, se distingue una creciente diversificación en las alternativas de alojamiento, particularmente en el ámbito del alojamiento. Dentro de esta modalidad, las opciones de alojamiento se ramifican en una variedad sorprendente, que comprende desde el intercambio de viviendas hasta el arriendo de alojamientos temporales.

Además, según Salazar et al. (2021), un establecimiento de hospedaje se define como un espacio diseñado para brindar servicios de alojamiento temporal a una o varias personas, posibilitando que los huéspedes pasen la noche en sus habitaciones o unidades de hospedaje. En el ámbito del sector de alojamiento, este criterio adquiere relevancia debido a la diversa oferta disponible. Desde hoteles pertenecientes a reconocidas cadenas hasta establecimientos independientes, se presentan propuestas innovadoras asociadas con un servicio personalizado.

De acuerdo a Sosa (2018) el sector del transporte se encarga de transportar objetos, personas y animales de un lugar a otro, sin embargo, precisando sobre el ámbito turístico, esto involucra a la movilidad de visitantes dentro o fuera de un mismo destino.

Por otro lado, para Carrillo (2017) distingue al transporte en turismo como la movilidad de personas, tanto de servicio público y privado, presentando condiciones óptimas de seguridad para los visitantes. Además, es importante resaltar que debe encontrarse apto para todo viajero.

De acuerdo con Ramos et al. (2015), el concepto de ciudadanía implica un conjunto de actividades en las esferas social, política, ambiental y económica realizadas por individuos y comunidades que adoptan una perspectiva global a nivel mundial. También conlleva la noción de que las personas son miembros de

diversas redes locales y globales, en lugar de ser actores individuales que influyen solamente en sociedades aisladas. En consecuencia, promover la ciudadanía global en el contexto del desarrollo implica que las personas asuman una responsabilidad social y actúen en beneficio de todas las sociedades, no limitándose únicamente a la propia.

De igual manera, para Olivio (2017) ser ciudadano implica ser parte activa de una comunidad, tener igualdad de derechos y oportunidades para influir en el futuro de esa comunidad. También implica cumplir con una serie de responsabilidades y obligaciones relacionadas con esos derechos, los cuales deben interiorizarse desde una edad temprana.

De acuerdo a Montesinos et al. (2019) la participación local es un medio para empoderar a la comunidad, permitiendo que sus voces influyan genuinamente en las decisiones dentro de la comunidad. Siendo la calidad y autenticidad de la participación los elementos fundamentales para que este proceso cumpla su propósito redistributivo de poder y contribuya al fortalecimiento de la comunidad local.

Por otro lado, para Mella et al (2023) la participación ciudadana se describe como el procedimiento mediante el cual los ciudadanos se integran de manera completa y con la capacidad de impactar en los asuntos relevantes de su comunidad. Este compromiso se fundamenta en la premisa de un Estado que proporciona espacios y mecanismos idóneos para una interacción eficaz.

De igual manera, para Ortega (2018) el conocimiento del recurso se refiere a la comprensión profunda y detallada de los elementos y características específicas relacionadas con un recurso particular. Este conocimiento implica la familiaridad y la apreciación de los aspectos fundamentales, la historia, las cualidades distintivas y las potencialidades de dicho recurso.

De acuerdo Cobano y Llorent (2017) el conocimiento del recurso se refiere a un entendimiento y empleo del conocimiento como un recurso estratégico en el ámbito del turismo. Esto abarca identificar y utilizar el conocimiento como un recurso clave para impulsar el desarrollo y la gestión de los recursos turísticos,

con la finalidad de mejorar la experiencia de los turistas, fomentar la sostenibilidad y generar beneficios económicos y sociales.

Según Cachaga (2020) la actividad económica es un proceso en el cual las personas se dedican a la producción de bienes y la prestación de servicios con el fin de satisfacer las necesidades y demandas de terceros a cambio de una compensación o retribución. Este proceso constituye el fundamento de la estructura económica de cualquier sociedad, siendo el motor que impulsa el desarrollo y la prosperidad. En particular, destaca la actividad económica vinculada al sector real de la economía.

De manera similar, Puig (2018) destaca que la actividad económica representa un proceso fundamental en la vida de una sociedad, donde se lleva a cabo la adquisición de bienes y servicios con el objetivo de satisfacer las necesidades de la población. Este proceso constituye un mecanismo mediante el cual se genera riqueza, abarcando una serie de etapas.

Siguiendo la explicación de Niebles (2018), la superestructura es un componente conformado por entidades gubernamentales y privadas con experiencia, cuyo propósito radica en optimizar y coordinar el funcionamiento de las distintas secciones del sistema, así como en promover la producción y comercialización de distintos servicios turísticos. Además, su función principal es establecer relaciones armoniosas entre estas secciones para asegurar un desempeño óptimo del sistema turístico en su totalidad.

Por otro lado, para Lopez et al (2023) la superestructura se compone de instituciones provenientes tanto del ámbito público como privado y de un tercer sector, cuyo objetivo principal es la planificación y coordinación del funcionamiento del sistema turístico.

De acuerdo con Cáceres (2020), la superestructura se compone de organizaciones nacionales e internacionales, tanto de carácter público como privado, que establecen regulaciones, proporcionan apoyo, supervisan y vigilan el desarrollo de la actividad turística con el fin de alcanzar una eficiencia adecuada en la industria del turismo. Además, desempeñan un papel fundamental en la

mejora de las relaciones entre los diversos componentes que conforman la oferta turística, contribuyendo así a crear un entorno laboral favorable.

Según Cepeda et al. (2019) sector público es definido como un conjunto de entidades gubernamentales con la misión fundamental de mejorar el bienestar de los ciudadanos en un entorno de libertad y democracia. Su rol se centra en promover y proporcionar servicios esenciales que el sector privado no ofrece o lo hace de manera insuficiente, ya sea debido a la ausencia de una demanda individual explícita o a la necesidad de asegurar la equidad y accesibilidad para toda la sociedad.

Por otro lado, Roldán (2022) considera que el sector público se configura como un componente esencial de la economía y de la organización política de una sociedad. Que se caracteriza por ser la expresión de la propiedad colectiva o pública en contraposición al sector privado, donde la propiedad recae en individuos o empresas privadas. En este contexto, el sector público encuentra su representación en el Estado a través de una amplia gama de instituciones, organizaciones y empresas que operan con parte o la totalidad de su capital bajo propiedad estatal. Esta presencia del Estado en la economía y en la provisión de servicios es crucial para el funcionamiento de una sociedad y se extiende a áreas como la educación, la salud, la infraestructura, la defensa y la administración pública, entre otras.

Según Barrado (2015), los recursos turísticos se definen como representaciones de la naturaleza, patrimonio arqueológico, manifestaciones históricas, tanto tangibles como intangibles, de gran arraigo y significado, que constituyen el fundamento del producto turístico.

Del mismo modo, de acuerdo con Gorgone et al (2021) los recursos turísticos se refieren a la conversión de aspectos culturales, prácticas e identidades históricas en atractivos o puntos de interés para los turistas. En un contexto más amplio, implica la utilización y promoción de elementos culturales e históricos como atractivos para los turistas, con consecuencias políticas y sociales.

Por otro lado, Padrón y Hernández (2017) ofrecen una definición de un recurso turístico desde dos perspectivas, la de demanda y la de oferta. Desde la perspectiva de la demanda, se trata de cualquier elemento que puede atraer a visitantes a un destino o enriquecer su vivencia allí. Por otro lado, desde la perspectiva de la oferta, se refiere a cualquier elemento que puede ser empleado para crear actividades turísticas o administrar negocios turísticos o destinos.

De acuerdo a Gallegos et al (2022) las manifestaciones culturales abarcan diversas formas de expresar las tradiciones y costumbres de un amplio grupo de personas, involucrando aspectos como la música, la danza, el arte, las interpretaciones, las formas arquitectónicas, los objetos artesanales, las narraciones y una variedad de otras manifestaciones artísticas o culturales.

De igual manera para García (2019) las manifestaciones culturales son importantes debido a que tienen la capacidad para preservar y transmitir la herencia cultural de una sociedad. Estas expresiones culturales son una parte fundamental de la vida de las personas, ya que les proporcionan una conexión profunda con sus raíces y tradiciones. Además, promueven la diversidad cultural y el entendimiento intercultural al permitir a las personas compartir y apreciar las diversas expresiones artísticas y culturales que enriquecen el patrimonio de la humanidad.

De acuerdo con San Pedro (2022), se destaca la función esencial de la infraestructura en garantizar la competitividad de un destino turístico al facilitar el acceso a la región y promover su desarrollo. Contribuyendo a la realización de diversas actividades económicas y siendo fundamental para la implementación del turismo sostenible.

Por último, para Bonilla, Gómez y Ruiz (2022) la infraestructura, en el contexto turístico, se refiere a todas las obras y servicios que permiten el acceso y la estancia en un destino turístico. Estos incluyen el transporte, las comunicaciones, la sanidad y la energía. Además, la infraestructura turística como fundamento para garantizar la accesibilidad y satisfacción de los visitantes, así como para impulsar el desarrollo y crecimiento del sector turístico.

De acuerdo a Guajan (2017), los servicios básicos desempeñan un papel importante en la vida cotidiana de las personas y en el progreso de las comunidades. Estos servicios, esenciales para la población, están regulados por el Estado con el propósito de garantizar su disponibilidad y accesibilidad para toda la sociedad. Entre estos servicios se incluyen la distribución de agua y el sistema de alcantarillado, la provisión de energía eléctrica y gas natural.

De igual manera, para Sandoval et al. (2020) los servicios básicos son base para la mejora de la calidad de vida de los habitantes en diversos entornos urbanos y rurales, ya que son fundamentales y necesarios para el bienestar y la prosperidad de una comunidad. Este enfoque implica abordar aspectos esenciales como el acceso a agua potable y saneamiento, la disponibilidad de energía eléctrica, la prestación de atención médica de alta calidad, el acceso a una educación de calidad, así como la conectividad a través de sistemas eficaces de telecomunicaciones.

Según Martel (2017) las vías de acceso y áreas de desplazamiento dentro de un establecimiento posibilitan una prestación de servicios eficiente al facilitar la circulación tanto de clientes como del personal de servicio. Por esta razón, se enfatiza la necesidad de contar con superficies pavimentadas o firmes. La presencia de una señalización adecuada también tiene un papel fundamental en la movilidad de las personas, al igual que la disponibilidad de áreas de circulación amplias.

Asimismo, para Valdivia (2021) las vías de acceso al turismo, desempeñan un papel fundamental en la promoción y el desarrollo del turismo. Estas rutas se caracterizan por destacarse debido a la presencia de atractivos naturales, culturales o históricos significativos a lo largo de su recorrido. Las rutas turísticas ofrecen a los viajeros la oportunidad de explorar lugares de gran relevancia, ya sea por su belleza natural, importancia religiosa, valor cultural u otros motivos. Estas vías se planifican cuidadosamente para atraer a turistas y visitantes interesados en explorar y conocer estos destinos de interés. Es común que las rutas turísticas cuenten con señalización y carteles especiales, diseñados para resaltar los atractivos a lo largo del trayecto.

III. METODOLOGÍA

3.1. Tipo y diseño de investigación

Esta investigación fue realizada de tipo básico, además tuvo como finalidad incrementar el conocimiento de manera integral y profundizar en la comprensión de la realidad problemática con respecto al turismo del distrito en estudio.

Según Van Andel D. (2018), indica que la investigación básica representa la ciencia en su vertiente más exploratoria y creativa. Además, menciona que, para muchos científicos, este enfoque de investigación les brinda la oportunidad de profundizar en un nuevo ámbito, donde la búsqueda del conocimiento puede derivar a resultados imprevistos (p.1).

La metodología de investigación adoptada fue la de un estudio fenomenológico, ya que se busca comprender las experiencias y percepciones reales que experimentan a diario los pobladores y funcionarios del distrito de Ancón.

De acuerdo a Rizo-Patrón (2015), la fenomenología conduce a descubrir la relación que existe entre los aspectos objetivos y subjetivos que se manifiestan en cada momento de la experiencia humana. Esto implica obtener resultados a partir de narrativas o eventos físicos, así como abordarlos desde la comprensión de una perspectiva valorativa, normativa y práctica.

Esta investigación se llevó a cabo con un enfoque cualitativo, centrándose en la observación detallada y la comprensión de resultados reales desde una perspectiva holística y descriptiva. Su finalidad principal fue recopilar toda la información sobre el potencial del distrito de Ancón y utilizarla para investigaciones futuras. La guía de entrevista y las entrevistas sirvieron como herramienta para el análisis del potencial del turismo arqueológico en el distrito de Ancón.

Conforme a Fernández et al. (2014), el enfoque cualitativo se fundamenta en métodos de recopilación de datos que se apoyan en las perspectivas de los participantes acerca de sus experiencias, emociones y prioridades. Este método

implica la obtención de información a través de diversos medios, como el lenguaje escrito, verbal, no verbal y visual, generando datos no estandarizados.

3.2. Categorías, subcategorías y matriz de categorización

La unidad temática abordada en la investigación fue el Potencial turístico; el cual según la definición proporcionada por Havlíková et al. (2019), se refiere a una síntesis de elementos socioambientales particulares de una localidad, que son reconocidos no solo por la comunidad, sino también respaldados por la investigación científica. Esta definición destaca la importancia de hacer énfasis en la funcionalidad sostenible a largo plazo del turismo. (p.28).

Las categorías usadas para esta investigación fueron: la primera de ellas es Planta Turística que incluía las subcategorías de restaurantes, alojamiento y transporte turístico; la categoría Ciudadanía, con subcategorías como participación local, conocimiento del recurso y actividad económica; la categoría Superestructura, que abarcaba el sector público; la categoría Recurso Turístico, con la subcategoría de manifestaciones culturales y finalmente, la categoría Infraestructura, con subcategorías de servicios básicos y vías de acceso. La evaluación del potencial del turismo arqueológico requería un análisis detallado del distrito para determinar sus cualidades para el desarrollo de esta forma de turismo.

3.3. Escenario de estudio

Ancón es conocido por ser uno de los primeros balnearios del Perú, también conocido como la Perla del Pacífico que se encuentra aproximadamente a 43 kilómetros al norte del Centro de Lima. Ancón cuenta con una Zona Monumental, reconocida por el Ministerio de Cultura, que presenta casonas republicanas donde vivieron personajes ilustres como el escritor Ricardo Palma, el Mariscal Avelino Cáceres, el presidente José Balta, y también el recinto del tratado de Ancón.

Por otro lado, en el distrito de Ancón se encuentra la antigua estación del ferrocarril, que estuvo en funcionamiento desde 1870 hasta 1950. Posteriormente,

en el mismo lugar, se llevó a cabo el Festival de Ancón durante cuatro temporadas de verano, atrayendo a la aristocracia limeña. El propósito de estas festividades era recaudar fondos para la creación del Museo de Sitio de Ancón, inaugurado en 1993. Este museo alberga una destacada exhibición de fardos funerarios de diversas culturas como Lima, Chancay, Wari y Huaura provenientes de la Necrópolis de Ancón. Además, se exhiben fardos funerarios de infantes, textiles zoomorfos, cerámicos en miniatura y un panel informativo con la cronología de las primeras excavaciones en la necrópolis. Este lugar, que es el área de estudio principal, destaca por sus diversos recursos naturales, históricos y culturales, aunque aún necesitan ser aprovechados y desarrollados.

Esta investigación tuvo como escenario de estudio el distrito de Ancón en donde se realizó un estudio de potencial del Turismo arqueológico, que se caracteriza por tener el Cementerio Prehispánico más grande del Perú, que tiene por nombre Zona arqueológica Necrópolis de Miramar, Además, cuenta con un Museo de Sitio y una Zona Monumental, todos registrados en el Inventario de Recursos Turísticos del Mincetur.

3.4. Participantes

Para el presente estudio de investigación se consideraron a los residentes del distrito de Ancón que viven cerca a los sitios arqueológicos y a los funcionarios de la Municipalidad de Ancón de las gerencias que tienen relación con el turismo. Para este estudio de investigación se aplicó el instrumento de recolección de datos a 20 pobladores y a 10 funcionarios de la municipalidad de Ancón; fueron ellos quienes brindaron información de acuerdo a la situación actual del distrito y de sus sitios arqueológicos. De modo que fue necesaria la participación de cada uno, debido a que de esta manera se pudo obtener las diferentes apreciaciones y conocimientos para lograr los objetivos propuestos para el posible desarrollo del turismo arqueológico.

3.5. Técnicas e instrumentos de recolección de datos

La investigación empleó dos técnicas: la entrevista y la ficha de observación. En el caso de la entrevista, se utilizaron dos guías de entrevista

como instrumentos, una para pobladores conformada por cinco preguntas que abarcan las categorías de ciudadanía e infraestructura; y la segunda guía de entrevista estuvo dirigida a los funcionarios de la Municipalidad distrital de Ancón, que estuvo conformada por siete preguntas que abarcan las categorías de planta turística y superestructura. Dentro de la técnica de Observación se usó un instrumento: tres fichas de observación para la categoría de recurso turístico.

Según Arias (2006), las técnicas de recolección de datos son los procedimientos utilizados por el investigador para recopilar información esencial durante el estudio del proyecto.

Además de la entrevista, otro instrumento utilizado en este estudio fue la ficha de observación, la cual se empleó para registrar y analizar los recursos presentes en el distrito de Ancón en el contexto del turismo arqueológico. Esta herramienta permitió una recopilación sistemática de datos sobre los elementos y características relevantes, contribuyendo así a una comprensión más completa del potencial turístico arqueológico en la zona. La ficha de observación complementa la información obtenida mediante las entrevistas, enriqueciendo el análisis del estudio.

Los instrumentos de recolección de datos son herramientas diseñadas para recopilar datos sobre temas específicos, los cuales nos permitirán identificar la realidad problemática. Hernández (2006), como por ejemplo los cuestionarios, las entrevistas y las guías de observación.

3.6. Procedimiento

Para la realización de esta investigación que lleva por título “El potencial del Turismo Arqueológico en el distrito de Ancón”, se identificaron participantes residentes en Ancón, así como funcionarios de la actual gestión, que pudieran proporcionar respuestas coherentes sobre el tema de estudio. Además, se llevó a cabo la visita a los recursos turísticos para completar las fichas de observación, recopilando información detallada sobre la situación de cada uno de ellos.

Para el desarrollo de este estudio fue necesario emplear los instrumentos seleccionados para esta investigación; por ello, haciendo uso de la guía de

entrevista diseñada para los pobladores, nos acercamos hasta el distrito de Ancón y alrededores, donde los pobladores mostrando amabilidad dejaron que se les realice la entrevista y nos dieron a conocer las percepciones y experiencias acerca del turismo arqueológico y la actividad turística en el distrito de Ancón.

Continuando con la investigación, se utilizó la guía de entrevista diseñada específicamente para los funcionarios y nos dirigimos a la Municipalidad de Ancón. En este contexto, se tuvo la oportunidad de dialogar con las gerencias vinculadas al ámbito turístico del distrito.

Posteriormente implementamos el programa Atlas Ti, para realizar la codificación y análisis de los resultados obtenidos de las entrevistas realizadas. Estos procesos nos permitieron conocer la verdadera realidad problemática que enfrenta el distrito de Ancón en relación con el desarrollo del turismo arqueológico.

Finalmente, se llevó a cabo la triangulación correspondiente de las entrevistas, realizando un análisis detallado en cada una de las categorías establecidas. Este procedimiento consistió en cruzar la información recopilada según algunas bases teóricas y antecedentes, para luego examinarlo y debatir en los resultados.

3.7. Rigor Científico

Un rigor científico que este estudio de investigación cumplió fue la dependencia o consistencia lógica de Hernández et al. (2020) consiste en una forma de confiabilidad cualitativa. Se define como el grado en que diferentes investigadores obtienen resultados comparables cuando recopilan datos similares en el campo, de ahí nace la necesidad de registrar las entrevistas realizadas. (p.473)

Por ello, se utilizó una unidad temática que permitió la recolección de datos mediante dos instrumentos de investigación fundamentales; como la guía de entrevista y la ficha de observación, las categorías y subcategorías utilizadas fueron sometidas a un proceso de validación por tres expertos profesionales de la

Escuela de Administración en Turismo pertenecientes a la Universidad César Vallejo.

Posteriormente, se realizó la aplicación de las guías de entrevistas a los pobladores del distrito y funcionarios de la municipalidad distrital de Ancón, luego de ello se hizo el ingreso de todas las entrevistas al programa que se usó y para seguir con la codificación y triangulación de los resultados.

Otro rigor científico que cumplió esta investigación fue la credibilidad se refiere a si el investigador ha comprendido el significado completo de los relatos y experiencias de los participantes, principalmente de aquellas vinculadas al planteamiento del problema. (Hernández et al. 2020, p.475), para consolidar la credibilidad desde el trabajo de campo, es muy necesario escuchar todo lo que el entrevistado quiere transmitir y registrar todas las experiencias y la forma de comunicación ya sea verbal o no verbal.

La investigación también cumplió con el rigor de la auditabilidad o confirmabilidad, este rigor consiste en “rastrear los datos en su fuente y la explicitación de la lógica utilizada para interpretarlos” (Hernández et al. 2020, p.478).

Por último, se enfocó en el rigor de la transferibilidad ya que la investigación no pretende transferir directamente sus resultados a otro ámbito, en cambio se busca que el usuario o lector, se plantee la interrogante sobre la aplicabilidad de los resultados de la investigación en su propio contexto. (Hernández et al, 2014, p. 478).

3.8. Método de análisis de la información

El método utilizado en esta investigación se centró en la técnica de análisis de contenido a través de la aplicación del software llamado Atlas. Ti. De acuerdo a Moore y Doly (2017) lo describen como una herramienta empleada para todo análisis cualitativo, abarcando la transcripción y codificación de todo tipo de texto y medio de audios. Este software se convirtió en la herramienta principal para registrar la información recopilada a través de guías de entrevista, para posteriormente analizarlas e ingresarlas a la base de datos en forma textual.

Para el presente trabajo se utilizó el software Atlas Ti, herramienta la cual nos facilitó el análisis e interpretación de todos los datos que obtuvimos en las entrevistas; como primer paso se subió al Atlas ti las entrevistas realizadas a los 20 pobladores y 10 funcionarios, posteriormente se realizó la codificación por cada entrevista, y se le asignó un color para cada código, Finalmente se realizó la creación e interpretación de la red semántica por categoría y subcategoría, como resultado se obtuvo cuatro redes semánticas.

3.9. Aspectos éticos

Para esta investigación se utilizó el código de ética de la universidad César Vallejo, haciendo uso de los cuatro principios fundamentales para el desarrollo de esta investigación.

Se utilizó el principio de beneficencia que trata de buscar el bien para los participantes con el fin de lograr que este estudio sea beneficioso para futuras investigaciones y que los pobladores que cuentan con negocios propios puedan identificar los puntos que se necesitan reforzar; se quiere maximizar los beneficios y reducir considerablemente los riesgos. Álvarez Viera (2018).

El principio de no-maleficencia obliga a no infringir daño intencionalmente a los participantes. Se buscó no dañar de ninguna forma, para ello esta investigación es totalmente de uso académico y con fines de que pueda servir más adelante para investigaciones futuras. Álvarez Viera (2018).

El principio de autonomía refiere que las personas que decidan participar en la investigación, deciden hacerlo libremente o retirarse en el momento que crean conveniente. Por ello, en el consentimiento informado que nos dieron los entrevistados, se les explica que toda la investigación es de uso académico y que pueden ser partícipes libremente y también optar por la decisión de retirarse en el momento que crean oportuno. Álvarez Viera (2018).

El principio de veracidad, justicia y responsabilidad trata de la recolección de datos y análisis de cada entrevista para su posterior resultado de la investigación, y proteger con respeto a los participantes, Álvarez Viera (2018).

Para llevar a cabo esta investigación, se siguieron rigurosamente los lineamientos establecidos en el reglamento de grados y títulos de la Universidad César Vallejo. Además, se respetó de manera de normas APA para las citas y referencias bibliográficas. Asimismo, en todo momento se respetaron los parámetros determinados para la recolección de datos, asegurando la correcta utilización de la información sin manipulaciones indebidas. Se mantuvo el respeto por la confidencialidad de todos los participantes involucrados en las entrevistas, preservando así la integridad en el proceso de la investigación y la veracidad en los resultados obtenidos.

IV. RESULTADOS Y DISCUSIÓN

RESULTADOS

El presente trabajo de investigación tuvo como objetivo principal analizar el potencial del turismo arqueológico en el distrito de Ancón 2023. Para la recolección de información se emplearon dos técnicas de investigación siendo la guía de entrevista para los pobladores y la ficha de observación para los recursos turísticos.

Este trabajo de investigación tiene cinco categorías relacionadas con los objetivos específicos planteados. De la misma forma cada categoría tiene subcategorías y las describimos de la siguiente manera:

De acuerdo con el primer objetivo específico el cual fue analizar la planta turística que presenta el distrito de Ancón 2023, para el desarrollo del turismo arqueológico, formando parte de la categoría (1) Planta Turística, involucrando a las subcategorías de restaurante, alojamiento y transporte turístico.

Planta Turística

Esta categoría estuvo dirigida a los funcionarios de la municipalidad distrital de Ancón y conformada por tres subcategorías de estudio, se utilizó la guía de entrevista para funcionarios en la recolección de datos de la primera la subcategoría (1.1.) Los funcionarios informaron que Ancón es un destino turístico con una destacada afluencia de visitantes, principalmente durante la temporada de verano. Se destacó que algunos turistas se dedican al turismo arqueológico, mostrando interés en visitar museos y casonas republicanas. Después de estas experiencias, los visitantes optan por disfrutar de la oferta gastronómica de los restaurantes locales. En el distrito de Ancón, abundan diversos restaurantes en las cercanías de los sitios arqueológicos, ya que la mayoría de estos lugares están ubicados en las proximidades del balneario.

“...Todos los sitios arqueológicos, se encuentran cerca de la plaza central de Ancón, se puede encontrar una gran variedad de restaurantes, donde cada restaurante está capacitado, y tienen las medidas de salubridad...” (E.1F)

“...En el Balneario de Ancón podemos encontrar una gran variedad de restaurantes, que se encuentran equipados y en óptimo estado para el turista...”
(E.2F)

“...el área de fiscalización y salud, realizamos operativos trimestrales, para ver si cumplen con todos los requerimientos...” (E.2F)

“...Hay algunos restaurantes bonitos, bien implementados, que cumplen con todas las condiciones exigidas, pero no están comprometidos con el tema arqueológico...” (E.3F)

“...Hay restaurantes bien equipados. La municipalidad hace constantes visitas para garantizar que el servicio ofrecido sea el adecuado...” (E4F)

“...sí cuentan con locales de venta de comida equipados de forma adecuada...”
(E. 5F)

La segunda subcategoría (1.2.) El alojamiento también estuvo dirigida a los funcionarios, quienes indicaron que sí existen establecimientos de hospedaje cerca a todos los sitios arqueológicos. Esto se debe a que la gran mayoría de estos sitios se ubican en las proximidades del balneario. Aunque hay una considerable cantidad de opciones de alojamiento, se destacó que estos establecimientos no están categorizados por estrellas. Por parte de la municipalidad se realizan capacitaciones para ofrecer un buen servicio de calidad, pero como se menciona no son hospedajes categorizados.

“...se realizan operativos con nuestras áreas de salud y fiscalización. Solo nos falta tener hospedajes de categoría y reconocidos...” (E.1 F)

“...Sí existen, hostales y hoteles cerca de sitios arqueológicos y se encuentran en buen estado...” (E.2 F)

“...Sí hay unos cuantos, pero están más cerca al malecón que a las áreas arqueológicas. La distancia tampoco es tanta como para no poder recorrerla a pie...” (E4F)

“...si contamos con varios hospedajes muy cercanos a los sitios arqueológicos...”
(E.9 F)

“...Sí existen, establecimientos de hospedajes, pero ninguno con categorías estrellas...” (E.9 F)

“...falta desarrollar un programa sistemático, donde nos propongamos poner estándares de calidad para el turismo en distintas etapas...” (E.10 F)

La tercera subcategoría (1.3.) transporte turístico que va dirigido a los funcionarios de la municipalidad distrital de Ancón, estos explicaron que sí existen medios de transporte que lleguen hasta el balneario de Ancón, muy cerca a los sitios arqueológicos, y mencionaron que hace falta una mejor señalización. Además, expresaron que existen varias líneas de transporte público, pero que no se encuentran en óptimas condiciones por falta de mantenimiento; por otro lado, están las motos, taxis y colectivos, pero estos presentaron problemas de seguridad.

“...desde Lima Norte es muy fácil llegar, solo debes tomar los buses que dicen vipusa, sesosa y la nueva estrella y se encuentran en un estado regular...” (E.1F)

“...Nueva Estrella o la SESOSA son las empresas que te llevan hasta la necrópolis...” (E.3F)

“...Para llegar a Ancón hay, en promedio, cinco empresas, solo en una, máximo en dos hay buses en buen estado o por lo menos con asientos cómodos para realizar una trayectoria larga...” (E 5F)

“...Los medios de transporte que llegan hasta los sitios arqueológicos son los mismos buses públicos, en la necrópolis si te dejan en la entrada, para visitar el museo de sitio, te deja a 5 min. y existen 4 empresas de transportes que llegan al distrito de Ancón...” (E 6F)

“... Para llegar a Ancón hay, en promedio, cinco empresas, solo en una, máximo en dos hay buses en buen estado o por lo menos con asientos cómodos para realizar una trayectoria larga...” (E 7F)

“...es muy fácil llegar a los sitios arqueológicos y al museo, los buses te dejan en el paradero club de tiro y al frente está la necrópolis y después pueden tomar una anconeta y te puede llevar a la zona monumental...” (E.8F)

El segundo objetivo específico fue analizar el interés de la ciudadanía en el desarrollo del turismo arqueológico en el distrito de Ancón 2023, para ello se hizo uso de la categoría Ciudadanía, en donde se abordan subcategorías como participación local, conocimiento del recurso y actividad económica.

Ciudadanía

Esta categoría estuvo dirigida a los pobladores del distrito de Ancón y está conformada por tres subcategorías de estudio. Se hizo uso de la guía de entrevista para pobladores para la recolección de datos de la primera subcategoría (2.1.) participación local, respecto a la primera subcategoría se supo que la población participa de algún modo de la actividad turística. Muchos pobladores mencionaron que tienen sus negocios propios, ya sea venta de comida, paseos en bote, venta de artesanía, venta de ropa de baño, alquiler de botes, comercio de frutas, etc. Parte considerable de los pobladores que tienen negocios o participan de alguna forma con el turismo del distrito de Ancón manifestaron que sí se benefician grandemente e indicaron que si les gustaría participar de todas las actividades que promueva el distrito en relación al turismo arqueológico.

“... la verdad es que no participo mucho en las actividades turísticas de Ancón. No es lo mío...” (E.3P)

“...si me gustaría participar de las festividades del distrito, las ferias artesanales y gastronómicas que se realizan en el distrito...” (E.4P)

“...solo he visitado el museo de Ancón en dos ocasiones, pero no disfruté mucho de mis visitas, la verdad. No suelo participar activamente en las actividades turísticas.” (E.6P)

“...Participo brindando el servicio de movilidad para los visitantes con las llamadas “anconetas”. Y si estoy dispuesto a participar en las demás actividades turísticas que promuevan el turismo nuestro distrito...” (E.7P)

“...Yo realizo artesanías hechas a mano para ofrecer a los visitantes que llegan al balneario y siempre estoy dispuesta a participar en actividades turísticas que promuevan nuestro distrito...” (E.8P)

“...Yo participo de todas las actividades que realiza la municipalidad de Ancón en beneficio del turismo, como ferias gastronómicas, recorridos turísticos gratuitos y caminatas...” (E. 10P)

“...yo soy artesano, vendo artesanía acá en Ancón, yo soy natural de Ancón y representó creo que, con ello, mi artesanía representa los valores de Ancón...” (E.11P)

“... también hago pulseras que representan a Ancón y cuando vienen a comprar les hablo un poco a los visitantes sobre la historia de Ancón...” (E.11P)

“...yo participo en la actividad turística promoviendo la venta de pan con pejerrey, venta de chicha, café, chocolate y brindando un buen servicio a la clientela...” (E.12P)

“...yo participo en la actividad turística del distrito en lo que... bueno más que todo en la temporada de verano, en la temporada de verano realizo actividades deportivas como paseo en kayak, paseo en lancha...” (E.14P)

“...yo participo en la actividad turística del distrito brindando alquiler de botes de paseo en las temporadas de verano...” (E.18 P)

En cuanto a la segunda subcategoría (2.2) conocimiento del recurso, se conoce que la gran mayoría de pobladores han nacido en Ancón y conocen los sitios arqueológicos que existen en el distrito. Ellos indicaron que siempre los han visitado y que notan deficiencias en infraestructura o mantenimiento como es el caso de la Necrópolis de Ancón, donde se han encontrado gran cantidad de huacos y restos arqueológicos, y que hoy se encuentra en total descuido. Por otro

lado, los pobladores mencionaron que el turismo arqueológico está relacionado con el estudio de restos arqueológicos, con conocer la historia de sus antepasados. Son pocos los pobladores que no han visitado los sitios arqueológicos, aún así muestran interés en que se promueva este tipo de turismo.

“...El turismo arqueológico, supongo que tiene que ver con explorar y conocer la cultura de un lugar...” (E.6P)

“...el turismo arqueológico implica explorar y aprender la historia sobre los sitios arqueológicos...” (E.7P)

“...Bueno tiene que ver con el estudio de los centros arqueológicos. He visitado las casonas republicanas que se ubican en el mismo balneario, la necrópolis y el museo de sitio...” (E.10P)

“...visitar museos porque Ancón tiene mucha mucha mucha cultura arqueológica, aquí hay uff... se han encontrado restos de algunas culturas, es más hace poco que hicieron unas excavaciones para el gas encontraron fardos funerarios, encontraron un montón de huacos...” (E.11P)

“...yo que he crecido acá toda la vida siempre ha habido restos arqueológicos por todos lados, y sería muy bueno que potencien eso bastante...” (E.11P)

“...son cosas de antigüedad como el museo de Ancón, las casonas más antiguas que tiene Ancón y las huacas que han encontrado acá a las espaldas del cementerio de Ancón...” (E.12P)

“...Conozco el museo de Ancón y me parece interesante porque encontramos mucha cultura sobre la pesca, y las casonas son las estructuras más antiguas y acabadas que aún conservan...” (E.12P)

“...turismo arqueológico es un tipo de turismo cultural, se trata más que todo en enfocarse en los sitios y en los hallazgos arqueológicos que ha tenido cada lugar...” (E.14P)

En cuanto a la tercera subcategoría (2.2) actividad económica, la mayoría de los pobladores indicaron que las principales actividades económicas son la pesca, la venta de comida, y en menor escala la artesanía. Por lo tanto, la mayoría de pobladores está involucrada en la actividad turística y entiende que el turismo arqueológico sería una buena alternativa para que Ancón tenga más visitantes y con ello se eleve la oferta de puestos de trabajo. Se concluye que sí sería beneficioso que se promocióne el turismo arqueológico para beneficio del desarrollo económico de todo el distrito.

“...las principales actividades económicas en nuestro distrito son la pesca y el comercio que se da en verano...” (E. 4P)

“...si el turismo arqueológico haría una gran diferencia en la economía, ya que a nivel nacional es la tercera fuente de ingresos del país...” (E.5P)

“...Estoy convencido de que el turismo arqueológico podría ser beneficioso para nuestro distrito en términos de actividad económica. Atraerá a visitantes y podría proporcionar más puestos de trabajo en el distrito...” (E.7P)

“...las actividades económicas principales en nuestro distrito tienen que ver con las playas y la pesca artesanal...” (E.10P)

“...Acá en Ancón las principales actividades económicas son la pesca, los paseos en bote y la artesanía como en la que trabajo yo, yo aprendí de mis antepasados...” (E.11P)

“...si yo creo que si se potenciará más el turismo arqueológico Ancón recibiría muchos más visitantes y eso sería un gran beneficio porque cultura tiene de sobra...” (E.11P)

“...Bueno las más importantes son la pesca, la venta de comida, la gastronomía, el paisaje; yo creo que el turismo arqueológico si beneficia a la actividad económica de Ancón para que puedan conocer de cómo vivían los antepasados en Ancón...” (E.12P)

“...sí beneficiaría si las autoridades prestaran más atención a los sitios arqueológicos y en promoverlos ya que es una gran fuente para la actividad económica...” (E.13P)

El tercer objetivo específico fue el de analizar el rol de la superestructura para el desarrollo del turismo arqueológico en el distrito de Ancón 2023 para ello se hizo uso de la categoría superestructura.

Superestructura

Esta categoría estuvo dirigida a los funcionarios de la municipalidad del distrito de Ancón y está conformada por una subcategoría de estudio. Se hizo uso de la guía de entrevista para la recolección de datos en la subcategoría (3.1.) sector público, los funcionarios de la Municipalidad distrital de Ancón indicaron que saben mucho de la importancia del turismo como actividad que genera desarrollo económico a la localidad, pero no están muy enterados de lo que trata en si el turismo arqueológico, a pesar de tener conocimiento de que Ancón es un distrito histórico y arqueológico. También destacaron la falta de una ordenanza municipal específica para la conservación de los sitios arqueológicos. La municipalidad está trabajando en la promoción del turismo y en la realización de actividades tales como recorridos turísticos, ferias artesanales y eventos que benefician a los visitantes y residentes.

“...el área de turismo está trabajando bien en ese campo. La verdad es que no he visto directamente los proyectos que están ejecutando, pero sí he visto las evidencias; por ejemplo, en las redes sociales se puede apreciar los recorridos guiados que se realizan...” (E .3F)

“...Municipalidad distrital de Ancón se viene implementando un plan de trabajo dirigido a la promoción de turismo en el distrito de una manera sostenible, entre las actividades más destacadas que se está realizando es feria artesanales, feria de emprendedores, recorrido turísticos gratuitos...”(E.3F)

“...Se está trabajando por el turismo de manera sostenible, por ejemplo, se organizan visitas, recorrido históricos, pero no centrados en lo arqueológico; ya que es un tema complejo y que necesita más estudio...” (E.4F)

“...La Municipalidad de Ancón aún no ha desarrollado proyectos de inversión, pero a los siguientes años se realizará proyectos para la mejora de los accesos de las zonas arqueológicas...” (E.6F)

“...Tenemos 10 meses de gestión municipal aún, en los próximos años si se realizará proyectos para mejorar la accesibilidad...” (E.8F)

“...El Alcalde, está trabajando de la mano con el Ministerio de Cultura, para la puesta de valor de la Necrópolis de Ancón...” (E.9F)

El cuarto objetivo específico fue identificar los recursos turísticos con mayor potencial para el desarrollo del turismo arqueológico en el distrito de Ancón, 2023; para ello se usó la categoría de Recursos turísticos desarrollada mediante fichas de observación de tres sitios arqueológicos (zona arqueológica-necrópolis de Ancón, zona monumental de Ancón y museo de sitio de Ancón). Esta categoría abarca la subcategoría de manifestaciones culturales.

Recurso Turístico

Esta categoría se realizó en base a la observación de los recursos a través de fichas de observación, en las cuales se detallaron la información básica para el desarrollo de la actividad turística. En la primera subcategoría (4.1) manifestaciones culturales, se destaca que los recursos del museo y la zona monumental presentan condiciones óptimas para realizar recorridos, proporcionando una experiencia turística enriquecedora. Además, su proximidad a la bahía añade un valor adicional para los visitantes. No obstante, es importante señalar que la necrópolis requiere mejoras significativas, especialmente en términos de limpieza y protección. Estas medidas son esenciales para preservar y destacar adecuadamente este importante recurso, ya que es una gran fuente de estudio dada su extraordinaria riqueza (miles de tumbas sin excavar) además de

conformar un valioso patrimonio arqueológico. Al implementar acciones correctivas en la necrópolis, se puede garantizar una experiencia turística más completa y satisfactoria, fortaleciendo así la propuesta global del destino.

Anexo 11 - Recurso Turístico Zona Arqueológica-Necrópolis de Ancón

“...La zona Arqueológica- Necrópolis de Ancón es un cementerio prehispánico de más de diez mil metros cuadrados, es una gran fuente de estudio...”

“...En la Necrópolis se encontraron fardos funerarios pertenecientes a cuatro culturas entre ellas está la cultura Wari, Huaura, Lima y Chancay que actualmente se encuentran en el museo de sitio de Ancón, la Necrópolis de Ancón se encuentra delimitada por hitos de señalización, los muros se encuentran restaurados, pero sigue afectando la cantidad de desmonte y desperdicios que aún arrojan...”

“...La Zona arqueológica Necrópolis de Ancón fue declarada patrimonio cultural de la nación mediante Resolución Directoral N.1225-INC en el año 2001...”

La necrópolis de Ancón resalta por su extraordinaria riqueza, todas las colecciones del museo de Ancón provienen de los trabajos de rescate arqueológicos en la Necrópolis. Esta zona arqueológica se ubica muy cerca al balneario, cuenta con una buena accesibilidad para poder ubicarlo rápidamente y tiene muy poca señalización a pesar de encontrarse en la misma panamericana. Actualmente este gran sitio arqueológico está prácticamente abandonado por los pobladores ya que contiene gran cantidad de desechos que la misma población arroja, las autoridades cada cierto tiempo realizan campañas de limpieza, y piden que se respete esta zona arqueológica porque de lograrse su puesta en valor sería muy beneficioso para toda la población y mayormente para los pobladores que cuentan con algún negocio propio porque se incrementará las visitas en esta zona generando así el desarrollo económico de todo el distrito.

Anexo 11 - Recurso Turístico Zona Monumental de Ancón

“... La historia de la Zona Monumental de Ancón se remonta a los años 1870, cuando el presidente Balta construyó las primeras casas del balneario...”

“... La zona monumental de Ancón está compuesta por diversas casonas republicanas, las cuales alojaban a los presidentes pasados como Ricardo Palma y Avelino Caceres quien vivió sus últimos días en el balneario...”

La zona monumental de Ancón la cual es Patrimonio Cultural de la Nación desde 1989 mediante R.J.N° 009-89-INC/J. Se caracteriza por la gran infraestructura con la que cuentan sus casonas históricas, donde vivieron ilustres presidentes del Perú y alojó también a muchos de los alcaldes de este distrito, actualmente la zona monumental de Ancón resalta por conservar aún su gran diseño arquitectónico, se encuentran muy bien conservados ya actualmente la municipalidad del distrito de Ancón realiza recorridos turísticos gratuitos para todos los visitantes o pobladores que quieran conocer aún más su historia. Cuenta con fácil acceso ya que se encuentra en los alrededores del balneario y es muy visitado frecuentemente.

Anexo 11 - Recurso Turístico Museo de Sitio del distrito de Ancón.

“...El museo de sitio de Ancón ofrece una visión global permanentemente del pasado histórico de Ancón...”

“...la colección del Museo de sitio se compone en su mayoría de piezas cerámicas y textiles...”

“...El museo de Ancón aloja a más de 2,500 piezas entre cerámicas, textiles y fardos, hallados en los sitios arqueológicos próximos como lo es la necrópolis de Ancón ...”

Adicionalmente, se destaca la presencia del Museo de Sitio de Ancón, el cual se consolidó como clave fundamental de la cultura del distrito y de interés para visitantes, en especial grupos escolares. Asimismo, su ubicación estratégica en las proximidades de los principales atractivos de Ancón, representa una oportunidad de accesibilidad, además de otorgarle el enfoque necesario para los

interesados en la historia. Por otro lado, el museo alberga grandes colecciones que son reflejo de la riqueza cultural y arqueológica de Lima, se resaltan las piezas de cerámica, textiles y fardos funerarios pertenecientes al cementerio prehispánico de Pasamayo y la Necrópolis de Ancón. De modo que estas colecciones brindan a los visitantes la oportunidad de explorar parte de las costumbres y tradiciones plasmadas en estos.

El quinto objetivo específico fue identificar las condiciones de la infraestructura para el desarrollo del turismo arqueológico en el distrito de Ancón 2023, para ello se hizo uso de la categoría Infraestructura. Es así que esta categoría se divide en dos subcategorías de servicios básicos y vías de acceso.

Infraestructura

Esta categoría estuvo dirigida a los pobladores del distrito de Ancón y se hizo uso de la guía de entrevista para la recolección de datos de la primera subcategoría (5.1.) servicios básicos: los pobladores indicaron que, en el distrito de Ancón, la mayoría cuenta con servicios básicos como agua y desagüe e incluso el internet (actualmente, este último, es considerado parte de los servicios básicos). Asimismo, se precisó que cerca a los sitios arqueológicos como el museo y casonas republicanas se han instalado baños públicos; sin embargo, se manifestó que les falta infraestructura y mantenimiento para que los visitantes tengan una mejor experiencia en Ancón. Por otro lado, la gran mayoría indicó que se debería ampliar el horario del agua ya que, en Ancón, el servicio de agua es restringido a partir de las 3:00 pm. De modo que podemos observar que sí cuentan con buena infraestructura para el desarrollo del turismo arqueológico, pero que se debería priorizar el tema de mantenimiento.

“...Los servicios básicos... creo que son aceptables, pero no sé mucho sobre eso en los sitios arqueológicos...” (E.1P)

“...Los servicios básicos en los sitios arqueológicos... bueno todos contamos con servicios básicos, su estado es óptimo lo que si es que le falta mantenimiento al menos los que se encuentran dentro de los sitios arqueológicos como los servicios higiénicos...” (E.3P)

“...El estado de los servicios básicos, es regular porque por ejemplo hay cortes de agua a partir de las 3:00pm y considero que es vital garantizar que estos servicios estén en buenas condiciones para atraer a más visitantes...” (E.4P)

“...Aquí en el distrito ya la gran mayoría cuenta con todos los servicios básicos hasta incluyendo el internet, lo que si es que su estado es regular porque siempre hay cortes de agua a partir de las 3 o 4:00pm y bueno debería cambiar un poco eso...” (E.8P)

“...Cerca de la plaza existe también un baño público para los visitantes al balneario...” (E.8P)

En cuanto a la segunda subcategoría (5.2) vías de acceso la población destacó la facilidad de llegar a Ancón debido a la señalización, a pesar de que algunas vías presentan necesidades de mantenimiento. Aunque se reconocieron ciertos desafíos en los caminos y rutas, además de manifestar que estos problemas podrían resolverse con el respaldo de las autoridades locales. También resaltaron la importancia de mejorar estas vías para realzar el atractivo turístico de Ancón y estimular su desarrollo económico. Además, los pobladores propusieron la reactivación de la caseta de información turística en la plaza del distrito como una medida adicional para facilitar la orientación de los visitantes.

“...Para llegar a Ancón hay caminos, pero no tengo detalles sobre señalización o distancias a los sitios arqueológicos...” (E.8P)

“...Pues el acceso a Ancón es bastante fácil y la señalización hacia el museo es buena...” (E.9P)

“...El acceso al distrito de Ancón es fácil, y reconocer sus sitios arqueológicos también ya que se ubican muy cerca al balneario...” (E.10P)

“...Tengo conocimiento que acá cerca del museo de sitio hay un baño público, pero falta más infraestructura, más apoyo el estado es regular...” (E.11P)

“...dentro del museo si cuentan con servicios higiénicos, toda la zona si cuenta con electricidad y el internet es como en todo lugar hay veces que se va la señal, pero vuelve...” (E.11P)

En definitiva, la evaluación del potencial turístico arqueológico en el distrito de Ancón resalta la riqueza de sus sitios arqueológicos como un atractivo para los visitantes. Se realizaron análisis en diversas categorías, que incluyeron la infraestructura, ciudadanía, la superestructura, recurso turístico y planta turística.

DISCUSIÓN

En el presente trabajo se realizó un análisis del potencial turístico para el desarrollo del turismo arqueológico en el distrito de Ancón, 2023. Para llegar a los resultados obtenidos se utilizó dos guías de entrevista, una para pobladores y una para funcionarios de la municipalidad distrital de Ancón; también se elaboraron fichas de observación que ayudaron a complementar este estudio respondiendo a la categoría de Recurso turístico. Todo esto se realizó con el propósito de conocer datos exactos acerca del potencial turístico con el que cuenta el distrito de Ancón, e identificar las fortalezas y deficiencias con las que cuenta el distrito para que pueda desarrollarse el turismo arqueológico.

Planta Turística

Esta categoría estuvo orientada a funcionarios de la municipalidad distrital de Ancón y se estructuró en tres subcategorías de estudio, se aplicó una guía de entrevista para funcionarios en la recopilación de datos para la primera subcategoría (1.1.) Restaurantes. Según la información proporcionada por los funcionarios, Ancón se posiciona como un destino turístico con una marcada afluencia de visitantes, especialmente durante la temporada de verano. Se resaltó que algunos turistas se dedican al turismo arqueológico, manifestando su interés en visitar museos y casonas republicanas. Posteriormente a estas experiencias, los visitantes eligen disfrutar de la variada oferta gastronómica ofrecida por los restaurantes locales. En el distrito de Ancón se encuentran numerosos restaurantes en las cercanías de los sitios arqueológicos, dado que la mayoría de estos lugares se ubican en las proximidades del balneario. En este contexto, según lo señalado por Cordova (2018) se destacó la importancia fundamental de los restaurantes para los visitantes luego de realizar los recorridos por el distrito de Ayabaca, además que se convirtió en un elemento parte de la cultura y tradición en sus visitas. De acuerdo con Rojas (2022), menciona que un restaurante tiene como propósito proporcionar servicios de alimentación en instalaciones diseñadas específicamente para esta función.

Para La segunda subcategoría referente a (1.2.) Alojamiento, también abordada con los funcionarios, reveló que hay establecimientos de hospedaje ubicados en proximidad a todos los sitios arqueológicos. Dado que la mayoría de estos lugares se encuentran en los alrededores del balneario, existe una abundancia de opciones de alojamiento. No obstante, los funcionarios informaron que estos hospedajes no cuentan con categorización por estrellas. En lugar de ello, se esfuerzan por ofrecer el mejor servicio posible a los visitantes. La municipalidad realiza capacitaciones para garantizar un servicio de calidad, aunque es importante destacar que estos hospedajes no poseen una clasificación formal por estrellas. Lo cual coincide con la investigación de Asencios (2019), del Potencial Turístico del distrito de Chancay, quien determinó que se debe fomentar la inversión en establecimientos de hospedaje mejorando sus estándares de calidad. Además, los autores Pisá et al. (2017) también resaltan la importancia del alojamiento como un componente esencial de la industria turística, ya que una vez que los viajeros llegan a su destino, la necesidad de resguardo y descanso se torna imperativa. En síntesis, la disponibilidad de alojamientos en las cercanías de los sitios arqueológicos, aunque no estén en su totalidad categorizados, representan una oportunidad de mejora en términos de estándares de calidad, alineados con regulaciones previamente establecidas para los servicios de hospedaje.

La tercera subcategoría se enfocó en (1.3.) transporte turístico, dirigida a los funcionarios de la municipalidad distrital de Ancón, reveló que existen medios de transporte que llegan hasta el balneario de Ancón, situado muy cerca de los sitios arqueológicos. No obstante, se señaló la carencia de una señalización adecuada. A pesar de la presencia de diversas líneas de transporte público, su estado de mantenimiento es irregular, con algunos vehículos públicos necesitando reparaciones. Además, se mencionaron problemas de seguridad asociados con motos, taxis y colectivos. Estos hallazgos coinciden con la observación de Córdova (2018), quien destaca la falta de un transporte organizado y adecuado específicamente para la visita a las zonas arqueológicas. Asimismo, se subrayó que los problemas de seguridad son una preocupación significativa. Según Sosa (2018), el transporte turístico se ocupa del traslado de los visitantes y en los

últimos años ha experimentado un mayor alcance debido a los avances tecnológicos y al constante crecimiento poblacional y económico a nivel global. Por lo tanto, en esta subcategoría, se resalta la necesidad imperante de mejorar la señalización y la calidad del transporte público, además de abordar de manera integral los problemas de seguridad asociados.

Ciudadanía

Esta categoría se enfocó en los residentes del distrito de Ancón y consta de tres subcategorías de estudio. Se empleó una guía de entrevista para pobladores en la recolección de datos de la primera subcategoría (2.1.) participación local. Con respecto a esta subcategoría, se pudo determinar que la población participa de alguna manera en la actividad turística. Muchos residentes mencionaron que tienen negocios propios, como venta de comida, paseos en bote, venta de artesanías, ropa de baño, alquiler de botes, comercio de frutas, entre otros. Los pobladores que participan de alguna forma en el turismo del distrito de Ancón manifestaron que se benefician significativamente y expresaron su interés en participar en todas las actividades promovidas por el distrito en relación al turismo arqueológico. Esto está alineado con la observación de Yoctun (2018), quien señala un interés similar en el distrito de Ate, donde solo una parte de la comunidad muestra interés en los programas y proyectos relacionados con la zona arqueológica. Además, se refuerza con la definición de Montesinos et al. (2019), que destaca que la participación local es un medio para empoderar a la comunidad, permitiendo que sus voces influyan genuinamente en las decisiones dentro de la comunidad. La calidad y autenticidad de la participación son elementos fundamentales para que este proceso cumpla su propósito redistributivo de poder y contribuya al fortalecimiento de la comunidad local.

En cuanto a la segunda subcategoría (2.2.) conocimiento del recurso, se observa que la gran mayoría de los pobladores son naturales de Ancón, por lo tanto, tienen un conocimiento propio de los sitios arqueológicos presentes en el distrito. Estos residentes indicaron que han visitado regularmente estos sitios, aunque notaron la falta de infraestructura y mantenimiento, destacando el estado de abandono de lugares como la Necrópolis de Ancón. Los pobladores también

expresaron que el turismo arqueológico está estrechamente vinculado al estudio de los restos arqueológicos y al conocimiento de la historia de sus antepasados. Es notable que la gran mayoría de los pobladores han visitado estos sitios arqueológicos, y existe un interés generalizado en fomentar este tipo de turismo, pero también existe un notable número de pobladores que no tienen conocimiento de lo que es el turismo arqueológico y de los sitios arqueológicos. Este hallazgo coincide con la investigación de Arroyo (2018), donde una parte de los habitantes locales no tienen conocimiento acerca de la utilidad de los sitios arqueológicos. Desde la perspectiva de Ortega (2018), el conocimiento del recurso está estrechamente ligado a la comprensión profunda y detallada de los elementos y características específicas relacionadas con un recurso particular. Por lo tanto, estos resultados sugieren que la población local se identifica profundamente con la riqueza arqueológica de su entorno y muestra un claro interés en preservar y promover su identidad cultural a través del turismo arqueológico.

En relación con la tercera subcategoría de (2.3.) actividad económica, la mayoría de los pobladores destacó que las principales actividades en el distrito son la pesca y la venta de comida, mientras que la artesanía es menos predominante. No obstante, la participación de la población en la actividad turística es significativa, ya que muchos de ellos poseen negocios vinculados al turismo. Consideran que el turismo arqueológico podría ser una alternativa valiosa para aumentar el número de visitantes en Ancón, generando así oportunidades de empleo. Por lo tanto, la promoción del turismo arqueológico sería beneficiosa para el desarrollo económico integral del distrito. Esta percepción se alinea con antecedentes previos, como el estudio de Mora (2021), que destaca el desarrollo turístico en la comunidad de Quiahuiztlan debido a la zona arqueológica, impulsando la actividad económica y fomentando la apertura de nuevos negocios debido al aumento de turistas. Además, la definición de actividad económica proporcionada por Cachaga (2020) subraya que es un proceso mediante el cual las personas se dedican a la producción de bienes y la prestación de servicios para satisfacer las necesidades y demandas de terceros a cambio de compensación. En síntesis, la participación activa de los pobladores, su identidad cultural y el reconocimiento del potencial económico del turismo arqueológico

sugieren que la promoción de esta actividad podría ser parte del desarrollo sostenible en el distrito de Ancón.

Superestructura

Esta categoría, orientada a los funcionarios de la Municipalidad del distrito de Ancón, consta de una subcategoría, y se empleó una guía de entrevista para la recolección de datos en la primera subcategoría denominada (3.1.) sector público. Los funcionarios de la municipalidad indicaron que están conscientes de la importancia del turismo como generador de desarrollo económico para la localidad. Sin embargo, admitieron no tener un conocimiento detallado sobre el turismo arqueológico, a pesar de ser conscientes de la naturaleza histórica y arqueológica del distrito de Ancón. Destacaron la ausencia de una ordenanza municipal específica para la conservación de los sitios arqueológicos en la zona. De modo que se está trabajando en la promoción del turismo a través de actividades como recorridos turísticos, ferias artesanales y eventos, todos dirigidos a beneficiar a los visitantes. Se señaló que los restaurantes y hospedajes están ubicados cerca de los sitios arqueológicos y ofrecen un servicio óptimo a los visitantes. Además, la mayoría de los funcionarios, que no son originarios de Ancón, expresaron la percepción de que llegar a los sitios arqueológicos es fácil y que hay varias líneas de transporte que facilitan el acceso a ellos. Esto está alineado con la investigación de Cordova (2021) en el complejo arqueológico de Rupac, el cual manifiesta que al igual que el distrito de Ancón en el distrito de Atavillos Bajo no existe un apoyo por parte de las autoridades locales. Desde la perspectiva de Cepeda et al. (2019), el sector público se define como un conjunto de entidades gubernamentales con la misión fundamental de mejorar el bienestar de los ciudadanos. De modo que desde la perspectiva de los funcionarios se destaca tanto la falta de conocimiento específico sobre el turismo arqueológico como los esfuerzos en la promoción turística general, evidenciando la necesidad de un mayor enfoque y apoyo específico para la conservación y promoción de los sitios arqueológicos en Ancón.

Recurso Turístico

Esta categoría se fundamenta en la evaluación de recursos mediante fichas de observación, abarcando la Necrópolis, el Museo de Sitio de Ancón y la zona monumental. En la subcategoría de (4.1.) manifestaciones culturales, se destacó la situación favorable para realizar recorridos tanto en el museo de sitio como en la zona monumental, destacando su proximidad y ubicación estratégica con la bahía de Ancón. Sin embargo, se identifica la necesidad de mejorar la zona arqueológica necrópolis de Ancón, especialmente en términos de limpieza y protección, considerando el gran valor cultural que este representa para el distrito. De igual manera en la investigación de Tarazona et al (2021) se observó la importancia de una intervención en la zona arqueológica Monumento de Grau, así como una propuesta arquitectónica del museo, lo cual se planteó como un complemento que brinde a los visitantes una perspectiva enriquecedora. Asimismo, esto está alineado a lo mencionado por García (2019) en donde las manifestaciones culturales no sólo son esenciales para la preservación de la herencia cultural, sino que también representan una fuente de riqueza al proporcionar a las personas una conexión profunda con sus tradiciones.

Infraestructura

Esta categoría se centró en los pobladores del distrito de Ancón, utilizando la guía de entrevista para la recolección de datos, específicamente en la subcategoría de (5.1.) servicios básicos. Los pobladores indicaron que la mayoría cuenta con servicios básicos como agua, desagüe e incluso internet, considerado actualmente como parte de los servicios básicos. Además, cerca de los sitios arqueológicos hay baños públicos, aunque se observa que necesitan infraestructura y mantenimiento para brindar una mejor experiencia a los visitantes en Ancón. A pesar de tener una infraestructura adecuada para el desarrollo del turismo arqueológico, los pobladores señalan la necesidad de priorizar el mantenimiento. Esta perspectiva concuerda con la investigación de Santa Cruz (2021) en el centro poblado de Huahuapuquio, donde la infraestructura, incluyendo servicios de internet y telefonía, impulsa el desarrollo turístico. En línea con Guajan (2017), los servicios básicos desempeñan un papel

crucial en la vida cotidiana y el progreso de las comunidades, regulados por el Estado para garantizar su disponibilidad y accesibilidad. En resumen, aunque Ancón cuenta con servicios básicos y una infraestructura turística adecuada, se destaca la necesidad de mejorar el mantenimiento para asegurar una experiencia positiva para los visitantes. Es así que, aunque el distrito de Ancón cuenta con servicios básicos y una infraestructura turística adecuada, se destaca la necesidad de mejorar el mantenimiento para asegurar una experiencia positiva para los visitantes.

En relación con la segunda subcategoría sobre (5.2) vías de acceso, la población de Ancón considera que llegar al distrito es fácil debido a la presencia de señalización, a pesar de que algunas rutas requieren mejoras. Aunque los caminos pueden necesitar reparaciones, la comunidad sugiere que esto podría solucionarse con el apoyo de las autoridades. Este punto destaca la importancia de mejorar las rutas para potenciar el atractivo turístico de Ancón y estimular su desarrollo económico. Esta perspectiva se alinea con la investigación de Valdivia (2021) en Ayacucho, que subraya el papel crucial de las vías de acceso en destacar a lo largo de su trayecto atractivos naturales, culturales o históricos, atrayendo a turistas interesados en explorar destinos de interés. Además, la visión de Martel (2017) destaca que las vías de acceso y áreas de desplazamiento dentro de un establecimiento facilitan la circulación eficiente de clientes y personal de servicio, subrayando la importancia de contar con superficies pavimentadas y señalización adecuada. Como propuesta adicional, se sugiere reactivar la caseta de información turística en la plaza del distrito para mejorar la experiencia de los visitantes.

En definitiva, la evaluación del potencial turístico arqueológico en Ancón destaca la riqueza de sus recursos culturales y arqueológicos como un atractivo para los visitantes. Se analizaron diversas categorías, incluyendo infraestructura, participación comunitaria, superestructura y planta turística. Aunque los residentes expresaron un fuerte interés en el turismo, especialmente durante el verano, se identificaron áreas de mejora en servicios básicos, mantenimiento y señalización. A pesar de estos desafíos, Ancón posee un gran potencial como destino turístico

arqueológico, y con mejoras adecuadas, puede lograr un desarrollo sostenible y aprovechar al máximo sus atractivos culturales y arqueológicos.

V. CONCLUSIÓN

- Después de una exhaustiva investigación sobre el distrito de Ancón y su destacado potencial turístico arqueológico, se confirma que tiene un significativo potencial para el desarrollo turístico en este ámbito. Presentando dos recursos con condiciones propicias para su aprovechamiento, mientras que un tercer recurso demanda una intervención de puesta en valor. A pesar de reconocer el potencial, también se evidencia la necesidad de implementar mejoras generales para optimizar completamente la experiencia turística en la zona e integrar a la población que sí está interesada en el desarrollo de este tipo de turismo. Es así que, la combinación de estos elementos ofrece una base sólida para el impulso del turismo arqueológico en el distrito de Ancón con el compromiso de promover su preservación y apreciación.
- De igual manera al analizar la planta turística en el distrito de Ancón con el enfoque específico en el desarrollo del turismo arqueológico, se observa la presencia de restaurantes en las proximidades de los sitios arqueológicos, aunque en cuanto a los servicios de hospedaje, se destaca la carencia de una clasificación por estrellas. Es relevante señalar que, a pesar de esta falta de categorización, se llevan a cabo capacitaciones realizadas por la municipalidad, lo que indica un esfuerzo por elevar los estándares de calidad. No obstante, el transporte turístico plantea desafíos significativos, siendo la falta de señalética turística y las preocupaciones sobre la seguridad aspectos que requieren atención inmediata para mejorar la experiencia global de los visitantes. En este sentido, la colaboración entre sectores público y privado podría ser clave para abordar estas deficiencias y fortalecer la oferta turística del distrito.
- En el distrito de Ancón, la ciudadanía muestra un compromiso con diversas actividades turísticas, evidenciado por la gestión de negocios propios relacionados con el turismo. A pesar de las deficiencias en la infraestructura de algunos sitios arqueológicos, los residentes demuestran un interés significativo en el turismo arqueológico, impulsados por el deseo de explorar la historia local. Este compromiso no solo se refleja en la participación activa

en la actividad turística; sino también en el hecho de que los pobladores han visitado las zonas arqueológicas del distrito. Sin embargo, subrayan la necesidad de mejorar la infraestructura y el mantenimiento para optimizar esta experiencia y potenciar el desarrollo económico local.

- Por otro lado, en la superestructura de Ancón se destaca el reconocimiento de la importancia económica del turismo, aunque existe un conocimiento limitado específicamente sobre el turismo arqueológico por parte de los funcionarios. Además, que, a pesar de la carencia de ordenanzas municipales dedicadas a la conservación de sitios arqueológicos, la municipalidad tiene un rol activo en la promoción turística a través de eventos y ferias. En términos de servicios ofrecidos por restaurantes y hospedajes cercanos a los sitios arqueológicos se percibe como óptima. Además, la accesibilidad a estos lugares se considera fácil, con diversas opciones de transporte disponibles en las proximidades.
- Respecto a los recursos turísticos en el distrito, se destaca la presencia de dos opciones para recorridos y visitas aptos. Sin embargo, La Necrópolis, la cual se presenta como un recurso con un potencial significativo en cultura, presenta la necesidad urgente de mejorar la seguridad y protección en este sitio para aprovechar plenamente su atractivo turístico. Por lo tanto, es importante el poder implementar medidas adecuadas, que abrirán oportunidades para impulsar el turismo arqueológico, permitiendo a los visitantes disfrutar de una experiencia enriquecedora y segura, al tiempo que se promueve el desarrollo sostenible de este valioso recurso en el distrito de Ancón.
- Por último, en Ancón las condiciones de la infraestructura destacan por la presencia generalizada de servicios básicos como agua, desagüe e internet, se observa que, si bien la mayoría de los sitios cuenta con servicios básicos es evidente la necesidad de mejoras y mantenimiento. Aunque la facilidad para llegar a Ancón se ve favorecida por una cercanía de los sitios arqueológicos al balneario, de igual manera se requiere una atención para garantizar una experiencia segura y cómoda, además de una adecuada señalización, la cual resalta la atractiva accesibilidad que podría beneficiar

tanto a residentes como a visitantes con la implementación de mejoras en la infraestructura.

VI. RECOMENDACIONES

- La Municipalidad distrital de Ancón debe actuar como facilitador para que el Ministerio de Cultura en estrecha colaboración entre expertos en conservación arqueológica, arquitectos y especialistas en turismo realicen una planificación e implementación del plan de conservación del potencial turístico arqueológico. La participación activa de estos profesionales permitirá la identificación de medidas detalladas y sostenibles destinadas a preservar y realzar los recursos arqueológicos identificados. Para garantizar el aprovechamiento máximo de estos recursos turísticos, es imperativo implementar un plan de gestión que destaque y resalte su innegable valor patrimonial.
- Es esencial que la municipalidad establezca una articulación con el Mincetur y la Dircetur de Lima, para intensificar las capacitaciones dirigidas a los habitantes locales y a los participantes clave en la industria turística. Además, se destaca la importancia de actualizar de manera exhaustiva el registro de la planta turística, desarrollando una base de datos que abarque detalladamente los establecimientos de hospedaje, restaurantes y pequeños negocios. Esta base de datos debería incluir no sólo información general, sino también características distintivas y datos de contacto para facilitar la promoción y conexión efectiva con estos servicios turísticos locales.
- Los líderes comunitarios, educadores y miembros de organizaciones locales deben participar activamente en la planificación e implementación de campañas educativas específicas. Para ello, se propone desarrollar iniciativas que se alinean estrechamente con las necesidades y valores particulares de la comunidad de Ancón. La colaboración estrecha con estos actores clave permitirá la creación de campañas educativas más efectivas y culturalmente sensibles, fomentando así un compromiso ciudadano positivo con el turismo arqueológico. La implicación directa de la comunidad en la elaboración de estrategias educativas contribuirá a fortalecer el sentido de pertenencia y cuidado hacia los recursos turísticos arqueológicos locales.
- La municipalidad de Ancón se encuentra en la obligación de promulgar ordenanzas de protección específicas y destinadas a resguardar las áreas de interés turístico dentro del distrito, todo ello con la coordinación de

representantes del Ministerio de Cultura. Este proceso implica no sólo la formulación de directrices legales; sino la adopción de medidas integrales que garanticen la conservación sostenible y a largo plazo de los recursos culturales y naturales presentes en estas áreas. Se propone el establecimiento de normas de conservación rigurosas que aborden no solo la protección física de los lugares; sino también que también promuevan activamente prácticas respetuosas con el entorno. Estas normativas deberían incorporar estrategias para mitigar posibles impactos ambientales y culturales, fomentando la armonía entre la actividad turística y la preservación de la autenticidad y belleza de los sitios. Además, se sugiere que estas ordenanzas contemplen incentivos para la participación de la comunidad local en la conservación y promoción de estas áreas. La colaboración activa entre la municipalidad, los residentes y otros actores interesados fortalecerá la efectividad de las medidas de protección, creando una sinergia que contribuya al desarrollo sostenible y al bienestar de la comunidad en general.

- Se recomienda una mejora en la señalización de los recursos turísticos mediante la implementación de un mapa detallado que destaque la ubicación de los servicios principales, focalizado en la plaza central del distrito. La creación de este mapa no solo debe tener en cuenta la ubicación física de los servicios, sino también proporcionar información adicional sobre las características distintivas de cada establecimiento. Asimismo, se propone la inclusión de detalles de contacto para facilitar la interacción y conexión directa entre visitantes y los diversos servicios turísticos disponibles en la zona. Este proyecto debería llevarse a cabo como parte de un plan turístico municipal que integre una colaboración con los empresarios locales y la comunidad, buscando una maximización de su efectividad y nuevas propuestas que se ejecuten por parte del sector privado, pero con el respaldo de la municipalidad, logrando una articulación integral entre los actores de la actividad turística en Ancón.

REFERENCIAS

- Alberto, M. M., & López, I. S. (2017). *Relaciones entre Turismo y Arqueología: el Turismo Arqueológico, una tipología turística propia. [Relationship between Tourism and Archaeology: Archaeological tourism, an independent tourism typology]* *Pasos*, 15(1), 163-180.
<https://www.proquest.com/scholarly-journals/relaciones-entre-turismo-y-arqueología-el/docview/1988924463/se-2>
- Arroyo, P. (2018). *Percepciones de los actores locales sobre el valor cultural del patrimonio arqueológico en el valle de Tambobamba, Apurímac.*
https://www.lareferencia.info/vufind/Record/PE_1b2b02946c888be57352a489e30341e6
- Arias, F. (2006). *Introducción a la Técnica de Investigación en Ciencias de la Administración y del Comportamiento*, 3ª. Ed., Ed. Trillas, México.
- Angarita, N. (2022) *Turismo arqueológico: los sentidos y la trayección. Un estudio en el camino hacia el Parque Arqueológico Teyuna-Ciudad Perdida*
<https://repositorio.unal.edu.co/bitstream/handle/unal/83992/1020732204.2022.pdf?sequence=3>
- Ascanio, A. (2004). *Turismo y desarrollo de la comunidad: un primer paso para rescatar la identidad cultural.* *pasos. Revista de turismo y patrimonio cultural*, 2(2), 155-161.
<https://www.pasosonline.org/Publicados/2204/PASOS04.pdf#page=11>
- Asencios, D. (2019). *Potencialidad turística del distrito de Chancay, provincia de Huaral*, 2019.
https://repositorio.ucv.edu.pe/bitstream/handle/20.500.12692/49637/Asencios_VDR-SD.pdf?sequence=1
- Alvarado, J. & López, V. (2023) *El imaginario turístico y las motivaciones de los turistas nacionales por visitar la Zona Arqueológica de Teotihuacán.*
<http://ri.uaemex.mx/bitstream/handle/20.500.11799/138334/TESIS%20TEOTIHUACAN%20Vane%20y%20Liz%20SDS.pdf?sequence=1>
- Bedoya, V. H. F. (2020). *Tipos de justificación en la investigación científica.* *Espíritu emprendedor TES*,4(3),65-76.
<http://espirituemprededortes.com/index.php/revista/article/view/207/275>
- Bonilla, M., Gómez, R., & Ruiz, Y. (2021). *Caracterización de la planta turística de los cantones de Cartago, Paraíso, Jiménez, Turrialba y Alvarado de la Provincia de Cartago durante los meses de febrero a mayo del 2022 desde*

la gestión sostenible de destinos.
https://repositoriotec.tec.ac.cr/bitstream/handle/2238/13938/TF9233_BIB306871_Mariana_B_Raul_G_Yulliana_R.pdf?sequence=1&isAllowed=y

Bustamante Vargas, Y. A., & Hernández Aguilar, L. M. (2019). *Análisis de la actitud de los residentes del distrito de Chiclayo hacia el turismo arqueológico en la región Lambayeque, 2018.*

https://repositorio.ucv.edu.pe/bitstream/handle/20.500.12692/40800/Bustamante_VYA-Hern%c3%a1ndez_ALM.pdf?sequence=1&isAllowed=y

Caamaño, I., Leira, J., & Trasmonte, P. (s. f.). *El patrimonio arqueológico como atractivo turístico.*

<https://www.eumed.net/rev/turydes/17/arqueoturismo.html>

Cáceres, F. (2020). "Oferta turística de la comunidad de Chuquibamba del distrito de Lamay, provincia de Calca, Cusco-2020.

https://repositorio.uandina.edu.pe/bitstream/handle/20.500.12557/4117/Franclin_Tesis_bachiller_2020.pdf?sequence=1&isAllowed=y

Cachaga, P. & Romero, J. (2020). *Efecto asimétrico de la actividad económica en la liquidez del sistema financiero boliviano.* Revista Latinoamericana de Desarrollo Económico, (33), 181-211.

http://www.scielo.org.bo/scielo.php?pid=S2074-47062020000100007&script=sci_arttext

Carrillo, M. & Boujrouf, S. (2017). *Turismo accesible para todos: Análisis del grado de accesibilidad de las infraestructuras turísticas de transporte de Marrakech.* TURYDES: Revista sobre Turismo y Desarrollo local sostenible, 10(23), 24. <https://dialnet.unirioja.es/servlet/articulo?codigo=7911072>

Casanova, L., Guerrero, T. & Benítez, J. (2022). Evaluación de las potencialidades turísticas de la parroquia rural Seis de Julio de Cuellaje. Siembra, 9(1).

<https://www.redalyc.org/journal/6538/653869372003/653869372003.pdf>

Cepeda, J. & Cifuentes, W. (2019). *Sistema de Gestión de Calidad en el Sector público.* Podium, (36), 35-54.

http://scielo.senescyt.gob.ec/scielo.php?script=sci_arttext&pid=S2588-09692019000100035

Cobano, V., & Llorent, M. (2017). *Identidad cultural del alumnado marroquí: Estado de la cuestión en los centros de educación secundaria públicos de Andalucía.* <https://www.redalyc.org/pdf/1350/135049901007.pdf>

Cordero, J. (2009). *Comunidad receptora: elemento esencial en la gestión turística.* Redalyc.org.

<https://www.redalyc.org/articulo.oa?id=223314808005>

Cordova, C. (2018). *Valoración económica del potencial turístico del patrimonio arqueológico y natural del distrito de Ayabaca-provincia de Ayabaca-de Piura.*

<https://repositorio.unp.edu.pe/bitstream/handle/UNP/1773/CON-COR-CAL-19.pdf?sequence=1>

Córdova, C. & Salazar, D. (2021). *Potencial turístico del Complejo arqueológico de Rupac, distrito de Atavillos Bajo 2021*. https://repositorio.ucv.edu.pe/bitstream/handle/20.500.12692/82595/C%C3%B3rdova_GCR-Salazar_ADJ-SD.pdf?sequence=1

Covarrubias, R. (2015). Evaluación del Potencial en Municipios Turísticos a través de metodologías participativas. El caso de los Municipios de la Zona Norte de Colima, México. EUMED: <http://www.eumed.net/librosgratis/2015/1433/index.ht>

Chiriboga, D., Chiriboga, M., Briones, L. & Patiño, M. (2022). *Acciones para el aprovechamiento turístico de los cantones de la provincia de Imbabura*. Siembra, 9(2). <https://www.redalyc.org/journal/6538/653871546011/653871546011.pdf>

David Ortega López, Yolanda, C. M. (2018). *Arqueoturismo ¿un fenómeno en auge? Reflexiones acerca del turismo arqueológico en la actualidad en España. [Archaeological tourism, a growing phenomenon? Reflections on archaeological tourism in Spain today. Turismo arqueológico, um fenómeno em crescimento? Reflexões sobre o turismo arqueológico na Espanha de hoje]* Pasos, 16(3), 599-615.

<https://doi.org/10.25145/j.pasos.2018.16.044>

Escobar, J. y Cuervo, A. (2008). Validez de contenido y juicio de expertos: una aproximación a su utilización. En Avances en Medición , 6, pp. 27-36. http://www.humanas.unal.edu.co/psicometria/files/7113/8574/5708/Articulo3_Juicio_de_expertos_27-36.pdf

Espinoza, F & Eudaldo, E. (2020). *La investigación cualitativa, una herramienta ética en el ámbito pedagógico*. Conrado, 16(75), 103-110. Epub 02 de agosto de 2020.

http://scielo.sld.cu/scielo.php?script=sci_arttext&pid=S1990-86442020000400103&lng=es&tlng=es.

Fernández, A., Ruénes, A. & Lombard, A. (2022). Propuesta de procedimiento metodológico para la concepción de un plan de mejora del servicio en las entidades de alojamiento del MINCIN. Revista cubana de ciencias económicas, 8(2), 95-111. <https://www.ekotemas.cu/index.php/ekotemas/article/view/223>

- García, N. (2019). *Trabajo académico presentado para optar el Título Profesional de Segunda Especialidad en Educación Inicial*.
<https://repositorio.untumbes.edu.pe/bitstream/handle/20.500.12874/903/Norelia%20Del%20Carmen%20Garcia%20Pintado..pdf?sequence=1>
- Galicia, J., & Blanco, A. (2021). *Turismo arqueológico en Chichén Itzá, Yucatán, México: una perspectiva geográfica*.
<https://www.redalyc.org/journal/6040/604068126018/604068126018.pdf>
- Gallegos, S., Gabriela, M., Pumagualle, V., Lorena, M., Lucero, P., Lorena, J., & Alexandra, M. (2022). *Creencias populares transmitidas en el contexto familiar: Relatos de manifestaciones culturales mágicas y narrativas de Riobamba*. *Revista de Ciencias Humanísticas y Sociales (ReHuSo)*, 7(1), 1-18. <https://www.redalyc.org/journal/6731/673171239001/>
- Gambarota, D. & Lorda, M. (2019). *El termalismo: un recurso potencial de Bahía Blanca*. *Estudios Socioterritoriales*.
<http://www.scielo.org.ar/pdf/esso/v25/v25a03.pdf>
- González, F. (2023). El turismo como recurso generador de crecimiento y desarrollo económico. *Recimundo* , 7(1), 246-253.
[https://doi.org/10.26820/recimundo/7.\(1\).enero.2023.246-253](https://doi.org/10.26820/recimundo/7.(1).enero.2023.246-253)
- Gorgone, A., Becka, L., Barrios, D., Darago, L., & Salessi, M. L. (2021). *La cultura como recurso turístico. Actores y discursos en el proceso de nominación de los clubes de remo del municipio de Tigre como Patrimonio de la Humanidad de la UNESCO*. *Revista Universitaria de Geografía*, 30(1), 133-170.
http://www.scielo.org.ar/scielo.php?script=sci_arttext&pid=S1852-42652021000100133&lang=es
- Guaján, S. (2017). "Análisis de la ausencia de servicios básicos sanitarios y su incidencia en el subdesarrollo de las familias de la comunidad Piava San Pedro Parroquia el Sagrario Cantón Cotacachi en el período 2014–2016" (Master's thesis, Quito: Universidad Tecnológica Indoamérica).
<https://repositorio.uti.edu.ec/bitstream/123456789/708/1/TESIS%20DE%20POSGRADO%20DE%20GUAJÁN%20CABASGANGO%20SERGIO%20RAMIRO.pdf>
- Hernández, S. (2021). *Turismo arqueológico en Castilla y León*
<https://uvadoc.uva.es/bitstream/handle/10324/48206/TFG-N.%201581.pdf?sequence=1> .

Hernandez, R., Fernandez, C. y Baptista, M. (2014). Metodología de la investigación. Editorial McGraw-hill / Interamericana.

<https://www.uca.ac.cr/wp-content/uploads/2017/10/Investigacion.pdf>

Hernández, R., Fernández, C. y Baptista, P. (2006). *Metodología de la Investigación: enfoques cuantitativo, cualitativo y mixto* (4ª ed.). México

López, M., Anieva, M., Olvera, J. & Pérez, M. (2023). Prácticas de turismo sostenible desde la gobernanza en las mipymes de Jardín (Colombia) y Tepetzotlán (México) en el período 2019-2021. *Revista CEA*, 9(19), e2253-e2253.

<https://www.redalyc.org/journal/6381/638174353008/638174353008.pdf>

Martel, I. (2017). El turismo rural comunitario y el mejoramiento de la calidad de vida en el centro poblado de Huanacaure, distrito de Chinchao, 2017.

<https://repositorio.unheval.edu.pe/bitstream/handle/20.500.13080/3153/TTH%2000042%20M26.pdf?sequence=1&isAllowed=y>

Matta, R. & Suremain, C. (2019). *¿Patrimonios a la carta? Una aproximación a las cocinas patrimoniales desde cuatro restaurantes en Lima*. *Revista del CESLA. International Latin American Studies Review*, (24), 33-52.

<https://www.redalyc.org/journal/2433/243360777003/243360777003.pdf>

Mekuto, Y. & Tseane-Gumbi, L. (2017). *Community attitude on winter festivals as a strategy to reduce tourism seasonality: the Christmas in July Hogsback Festival in the Eastern Cape Province, South Africa*.

https://repository.nwu.ac.za/bitstream/handle/10394/27786/2017Community_attitude.pdf?sequence=1

Mella, P. & Narváez, C. (2023). *Análisis del sistema de salud chileno y su estructura en la participación social*. *Saúde em Debate*, 46, 94-106.

<https://www.redalyc.org/journal/4063/406374575008/406374575008.pdf>

Mora, M. (2021). *Propuesta de estrategias de promoción para la zona arqueológica de Quiahuiztlán, en Actopan Veracruz*.

<http://148.226.24.32:8080/bitstream/handle/1944/50933/MoraMolinaMaria.pdf?sequence=1&isAllowed=y>

Montesinos, E., & Contreras, P. (2019). *Participación ciudadana en la gestión pública: Una revisión sobre el estado actual*. *Revista venezolana de Gerencia*, 24(86), 341-362.

<https://www.redalyc.org/journal/290/29059356004/29059356004.pdf>

- Moreno, A. & Sariego, I. (2017). *Relaciones entre Turismo y Arqueología: el Turismo Arqueológico, una tipología turística propia*.
https://www.pasosonline.org/Publicados/15117/PS117_10.pdf
- Niebles, L. (2018). *Componentes del sistema turístico en micro, pequeñas y medianas empresas turísticas del departamento del Atlántico, Colombia*.
https://www.google.com/url?sa=t&rct=j&q=&esrc=s&source=web&cd=&cad=rja&uact=8&ved=2ahUKEwjmnayFovSBAXuqgUCHfP1BWEQFnoECA0QAQ&url=https%3A%2F%2Frevistas.unilibre.edu.co%2Findex.php%2Fsaber%2Farticle%2Fdownload%2F6711%2F6033%2F16111&usq=AOvVaw1iGTHlhHrwBUZZWw8l_1zY&opi=89978449
- Olivo, M. (2017). *Educación para la Ciudadanía en Chile*. Información tecnológica, 28(5), 151-164.
https://www.scielo.cl/scielo.php?pid=S0718-07642017000500016&script=sci_arttext&tlng=pt
- Ortega, J. (2018). *una aproximación al concepto de identidad cultural a partir de experiencias: el patrimonio y la educación*.
<https://revistas.uva.es/index.php/tabanque/article/view/2092>
- Padilla, S. (2022). *Ensayo sobre el Concepto de Comunidad*.
<https://repositorio.cuc.edu.co/bitstream/handle/11323/2502/Ensayo%20sobre%20el%20Concepto%20de%20Comunidad.pdf?isAllowed=y&sequence=1>
- Paucar Quintuña, M. J. (2023). *El potencial turístico de las comunidades de la Unión de organizaciones del pueblo chibuleo (UNOPUCH) como aporte al desarrollo turístico de la parroquia Juan Benigno Vela del cantón Ambato de la provincia de Tungurahua* (Bachelor's thesis, Universidad Técnica de Ambato. Facultad de Ciencias Humanas y de la Educación. Carrera de Turismo y Hotelería).
<https://repositorio.uta.edu.ec/handle/123456789/30231>
- Padrón, H. y Hernández, R. (2017). *Los puntos de interés turístico: Relevancia analítica, propuesta metodológica y caso de estudio*. *Revista de Turismo y Patrimonio Cultural*.
<https://www.redalyc.org/articulo.oa?id=88153351015>
- Pisá, M., Novejarque, J., & Llopis, M. (2017). *El nuevo concepto de turismo colaborativo: la comunidad*.
<http://www.uajournals.com/ojs/index.php/ijist/article/viewFile/205/170>
- Prieto, L. (2018). *Potencialidades Turísticas para el Desarrollo del Turismo Rural Comunitario en el Distrito de Moche*.
https://repositorio.ucv.edu.pe/bitstream/handle/20.500.12692/26725/Prieto_RL-SD.pdf?sequence=6&isAllowed=y

- Puig, J. (2018). *Política fiscal y actividad económica: el efecto multiplicador del gasto público en Argentina* (Doctoral dissertation, Universidad Nacional de La Plata).
http://sedici.unlp.edu.ar/bitstream/handle/10915/67374/Documento_completo.pdf?sequence=1
- Ramos, F., Martínez, I. & Blanco, M. (2021). *Sentido de la educación para la ciudadanía desde pedagogías feministas, críticas y decoloniales. Una propuesta para la formación del profesorado*.
https://www.scielo.cl/scielo.php?pid=S0718-50492021000100204&script=sci_arttext&tlng=en
- Roldán, P. (2022). *Sector público*. *Economipedia*.
<https://economipedia.com/definiciones/sector-publico.html>
- Rojas, F. (2022). *Gestión en restaurantes, basada en los prerrequisitos del sistema APPCC*. *Turismo y Sociedad*, 30, 71-92.
<https://www.redalyc.org/journal/5762/576272098003/576272098003.pdf>
- Santa, E. (2021). *Potencial turístico del centro poblado de Huahuapuquio, provincia de Cangallo, Ayacucho, 2021*.
<https://repositorio.ucv.edu.pe/handle/20.500.12692/66871>
- San Pedro, M. (2022). *Aspectos generales de la urbanización incontrolada y la creación de asentamientos irregulares en Cancún, México*. *Revista de Antropología y Sociología: Virajes*, 24(1), 230-249.
<https://revistasojs.ucaldas.edu.co/index.php/virajes/article/view/6519/5869>
- Sandoval, J., Ballesteros, L. & Esquivel, F. (2020). *Perspectivas del desarrollo social y rural en México*. *Revista de Ciencias Sociales (Ve)*, 26(3), 45-55.
<https://www.redalyc.org/journal/280/28063519011/28063519011.pdf>
- Salazar, V. (2019). *Evaluación para la puesta en valor de los recursos turísticos potenciales del distrito de Sócola–Cutervo*.
<https://repositorio.uss.edu.pe/bitstream/handle/20.500.12802/5965/Salazar%20Rimarache%20Vilma.pdf?sequence=1&isAllowed=y>
- Salazar, D. & Oña, N. (2021). *El Valor de Marca. Una Perspectiva Centrada en el Consumidor de Alojamiento*. *Economía y Negocios*, 12(1), 36-50.
<https://www.redalyc.org/journal/6955/695574851004/695574851004.pdf>
- Sindín, X. P. (2020). *Definiendo y teorizando el significado de comunidad de lugar en la era de la globalización*. *Dialnet*.
<https://dialnet.unirioja.es/servlet/articulo?codigo=7703147>
- Sosa, K. (2018). *Caracterización del financiamiento de las micro y pequeñas empresas del sector servicio del Perú: caso empresa de transporte turismo Tingo María–Tocache SA–Tingo María, 2017*.
<https://repositorio.uladech.edu.pe/bitstream/handle/20.500.13032/5163/FIN>

[ANCIAMIENTO MICRO Y PEQUENAS EMPRESAS SOSA PENA KAT Y%20.pdf?sequence=1&isAllowed=y](#)

Stake, R. (1995). *Investigación con estudio de casos* (2ª edición ed.). Madrid, España: Morata.

Schüler, T. G., Magalhães, M. L., & Weber, R. (2020). *Turismo arqueológico em sítios pré-coloniais do Rio Grande do Sul–Brasil*.

<https://www.uv.mx/rmipe/files/2017/02/Investigacion-con-estudios-de-caso.pdf>

Tarazona, A. & Santiago, J. (2021). *Museo de sitio y centro de interpretación e investigación como recurso turístico complementario de la Zona Arqueológica monumental Grau del Distrito de Choras, Yarowilca 2021*.
<https://repositorio.unheval.edu.pe/handle/20.500.13080/6795>

Taylor, S. y Bogdan R. (1989). *Introducción a los métodos cualitativos de investigación*. Paidós, Barcelona

[https://scholar.google.com.pe/scholar?q=Taylor,+S.+y+Bogdan+R.+\(1989\).+Introducci%C3%B3n+a+los+m%C3%A9todos+cualitativos+de+investigaci%C3%B3n.+Paid%C3%B3s,+Barcelona&hl=es&as_sdt=0&as_vis=1&oi=scholar](https://scholar.google.com.pe/scholar?q=Taylor,+S.+y+Bogdan+R.+(1989).+Introducci%C3%B3n+a+los+m%C3%A9todos+cualitativos+de+investigaci%C3%B3n.+Paid%C3%B3s,+Barcelona&hl=es&as_sdt=0&as_vis=1&oi=scholar)

Toselli, C. (2019). *Turismo, patrimonio cultural y desarrollo local. Evaluación del potencial turístico de aldeas rurales en la provincia de Entre Ríos, Argentina*.
https://www.pasosonline.org/Publicados/17219/PS219_07.pdf

Van Andel, D. (2018). *Basic research: investing in the discoveries of the future*.

Grand Rapids Business Journal, 36(14), 1–2.
<https://www.craigslist.com/news/basic-research-investing-in-the-discoveries-of-the-future/>

Varisco, C., & Benseny, G. (2015). *La cadena productiva del turismo*.
<https://nulan.mdp.edu.ar/id/eprint/2402/1/varisco.2015.pdf>

Valdivia, M. (2021). *Las Vías de Acceso y su Repercusión en el Desarrollo Turístico en la Ciudad de Ayacucho, 2017*.
<https://repositorio.une.edu.pe/bitstream/handle/20.500.14039/6897/Madley%20Vanessa%20VALDIVIA%20BOYER.pdf?sequence=1&isAllowed=y>

Viera, P. A. (2018). *Ética e investigación. Revista Boletín Redipe*, 7(2), 122-149.
<https://revista.redipe.org/index.php/1/article/view/434>

Viegas Fernandes, d. C., & Reis, C. (2016). *TURISMO, VESTÍGIOS ARQUEOLÓGICOS E PERSPECTIVAS DE DESENVOLVIMENTO EM GAROPABA (SC)*. *Turismo - Visão e Ação*, 18(1)

<https://www.proquest.com/scholarly-journals/turismo-vestigios-arqueologicos-e-perspectivas-de/docview/1777803049/se-2>

Yoctun, P. (2018). *Diagnóstico Turístico del Sitio Arqueológico de Puruchuco, Distrito de Ate, 2018.*

https://repositorio.ucv.edu.pe/bitstream/handle/20.500.12692/26441/Yoct%C3%BAAn_OPR.pdf?sequence=1

ANEXOS

Anexo 1. Tabla de categorización apriorística

Unidad Temática	Definición Conceptual	Definición Operacional	Categorías	Subcategorías	Instrumento
Potencial turístico	Evaluar el potencial turístico implica realizar un análisis completo de la localidad en estudio , sus recursos turísticos, su infraestructura, servicios básicos que sirven de apoyo a la actividad turística, por ello se debe primero realizar un estudio completo y de esa manera determinar si cuenta con las cualidades para la explotación de ese potencial . (covarrubias,2015)	El estudio del potencial del Turismo Arqueológico será descrito mediante los resultados de la entrevista que se realizará a los pobladores y funcionarios de la municipalidad Distrital de Ancón y la categoría de Recursos turísticos será desarrollada mediante la Ficha de observación.	Planta Turística	Restaurantes Alojamiento Transporte	Técnica: La entrevista
			Ciudadanía	Participación local conocimiento del recurso Actividad Económica	Instrumento: Guía de entrevista
			Superestructura	Sector Público (Municipalidad)	Ficha de Observación
			Recurso Turístico	Manifestaciones Culturales	
			Infraestructura	Servicios básicos Vías de acceso	

Fuente: Elaboración propia

Anexo 2. Tabla de matriz de consistencia

Tema: El potencial del turismo arqueológico en el distrito de Ancón 2023			
PROBLEMA GENERAL	OBJETIVOS	MÉTODO	INSTRUMENTO
¿Cuál es el potencial turístico para el desarrollo del turismo arqueológico en el distrito de Ancón, 2023?	Analizar el potencial de turismo para el desarrollo del turismo arqueológico en el distrito de Ancón, 2023	Enfoque: Cualitativo Tipo: Aplicada	<ul style="list-style-type: none"> Guía de entrevista
PROBLEMAS ESPECÍFICOS	OBJETIVOS ESPECÍFICOS	<ul style="list-style-type: none"> Diseño: Fenomenológico Población: pobladores del distrito, y autoridades del distrito de Ancón. Técnica: la entrevista y ficha de observación. 	<ul style="list-style-type: none"> ficha de observación
<ul style="list-style-type: none"> ¿Cuál es la disponibilidad de la planta turística (Equipamientos e Instalaciones) que puedan contribuir al desarrollo del turismo arqueológico del distrito de Ancón, 2023? 	<ul style="list-style-type: none"> Analizar la planta turística que posee el Distrito de Ancón, 2023 para el desarrollo del turismo arqueológico. 		
<ul style="list-style-type: none"> ¿Cuál es el interés de la ciudadanía acerca del desarrollo del turismo arqueológico en el distrito de Ancón, 2023? 	<ul style="list-style-type: none"> Analizar el interés de la ciudadanía para el desarrollo del turismo arqueológico en el distrito de Ancón, 2023 		
<ul style="list-style-type: none"> ¿Cuáles son las condiciones de la superestructura para el desarrollo del turismo arqueológico en el distrito de Ancón 2023? 	<ul style="list-style-type: none"> Analizar el rol de la superestructura para el desarrollo del turismo arqueológico en el Distrito de Ancón, 2023. 		
<ul style="list-style-type: none"> ¿Cuáles son los recursos turísticos con mayor potencial para el 	<ul style="list-style-type: none"> Identificar los recursos turísticos con mayor potencial para el desarrollo del 		

desarrollo del turismo arqueológico en el distrito de Ancón,2023?

turismo arqueológico en el distrito de Ancón,2023.

-
- ¿ Cuáles son las condiciones de la infraestructura para el desarrollo del turismo arqueológico en el distrito de Ancón, 2023?

- Identificar las condiciones de la infraestructura para el desarrollo del turismo arqueológico en el distrito de Ancón, 2023.

Fuente: Elaboración propia

Anexo 3. Instrumento de recolección de datos

GUIA DE ENTREVISTA



UNIVERSIDAD CÉSAR VALLEJO

ENTREVISTA A LOS POBLADORES SOBRE EL POTENCIAL DEL TURISMO ARQUEOLÓGICO EN EL DISTRITO DE ANCÓN 2023

Estimado(a) Sr. / Sra. / Srta.

La presente investigación titulada *El potencial del turismo arqueológico en el distrito de Ancón 2023*, tiene por objetivo determinar el potencial turístico que presenta el Distrito de Ancón para el desarrollo del turismo arqueológico, con la finalidad de desarrollar una investigación de tipo académica como estudiante de la Escuela de Administración en Turismo y Hotelería de la Universidad César Vallejo. Por lo cual le agradecería responda el presente cuestionario con las instrucciones que se detallan a continuación, indicando que los datos obtenidos en el presente cuestionario tendrán uso de carácter académico.

Nombre y apellido del entrevistado: _____

Fecha de entrevista: _____

Edad: _____

Ocupación: _____

Horario de inicio de la entrevista: _____

Hora final de la entrevista: _____

Ciudadanía

1. ¿Cómo participa usted en la actividad turística de su distrito? ¿Le gustaría participar de las actividades que se realicen?
2. ¿Qué entiende usted por turismo Arqueológico? ¿Qué sitios arqueológicos ha visitado?
3. ¿Cuáles son las principales actividades económicas de su distrito? ¿Cree que el turismo arqueológico beneficiaría a su distrito en la actividad económica?

Infraestructura

4. ¿En qué estado se encuentran los servicios básicos (agua, desagüe, electricidad e internet) cerca de los sitios arqueológicos?
5. ¿Cómo es el acceso para llegar al distrito de Ancón y a sus sitios arqueológicos (Señalización, distancias, caminos)?

GUIA DE ENTREVISTA



UNIVERSIDAD CÉSAR VALLEJO

ENTREVISTA A LOS FUNCIONARIOS DE LA MUNICIPALIDAD DISTRITAL DE ANCÓN SOBRE EL POTENCIAL DEL TURISMO ARQUEOLÓGICO EN EL DISTRITO DE ANCÓN 2023

Estimado(a) Sr. / Sra. / Srta.

La presente investigación titulada *El potencial del turismo arqueológico en el distrito de Ancón 2023*, tiene por objetivo determinar el potencial turístico que presenta el Distrito de Ancón para el desarrollo del turismo arqueológico, con la finalidad de desarrollar una investigación de tipo académica como estudiante de la Escuela de Administración en Turismo y Hotelería de la Universidad César Vallejo. Por lo cual le agradecería responda el presente cuestionario con las instrucciones que se detallan a continuación, indicando que los datos obtenidos en el presente cuestionario tendrán uso de carácter académico.

Nombre y apellido del entrevistado: _____

Fecha de entrevista: _____

Edad: _____

Ocupación: _____

Horario de inicio de la entrevista: _____

Hora final de la entrevista: _____

Superestructura

1. ¿Qué entiende Ud. por turismo Arqueológico?
2. ¿Existe alguna ordenanza para la conservación del patrimonio cultural del Distrito?
3. ¿Qué acciones están elaborando para apoyar el desarrollo del turismo arqueológico?
4. ¿La municipalidad ha desarrollado proyectos de inversión para mejorar la accesibilidad hacia los sitios arqueológicos?

Planta Turística

5. ¿Los sitios arqueológicos cuentan con restaurantes debidamente equipados para brindar un mejor servicio al turista? ¿Qué acciones están elaborando para su implementación?
6. ¿Existen hoteles cerca de los sitios arqueológicos? ¿Cuál es el estado en el que se encuentran?
7. ¿Existen medios de transporte hasta los sitios arqueológicos? ¿En qué estado se encuentran?

Anexo 4. Modelo de Consentimiento y/o asentimiento informado

1

Consentimiento Informado para participantes de Investigación

El autor: Barreto Villanueva Brandon /Jimenez Suarez Nancy, de la Universidad Cesar Vallejo; cuyo objetivo de estudio es: "El potencial del turismo arqueológico en el distrito de Ancón".

Me presento y le solicito por favor, participar en este estudio, el cual tiene que responder preguntas en una entrevista. Esto tomará aproximadamente 10 a 20 minutos de su tiempo. Lo que conversemos durante estas sesiones se grabará, de modo que el investigador pueda transcribir después las ideas que usted haya expresado. (Si corresponde) La participación en este estudio es estrictamente voluntaria. La información que se recoja será confidencial y no se usará para ningún otro propósito fuera de los de esta investigación. Sus respuestas a la entrevista serán codificadas usando un número de identificación y, por lo tanto, serán anónimas. Una vez transcritas las entrevistas, los medios que contienen las grabaciones se destruirán. Si tiene alguna duda sobre este proyecto, puede hacer preguntas en cualquier momento durante su participación en él. Igualmente, puede retirarse del proyecto en cualquier momento sin que eso lo perjudique en ninguna forma. Si alguna de las preguntas durante la entrevista le parece incómodas, tiene usted el derecho de hacérselo saber al investigador o de no responderlas.

Desde ya le agradecemos su participación.

Yo Carla Fernandez, con DNI N° 08293222
acepto participar voluntariamente en esta investigación.

Entiendo que una copia de esta ficha de consentimiento me será entregada, y que puedo pedir información sobre los resultados de este estudio cuando éste haya concluido. Para esto, puedo contactar a Barreto Villanueva Brandon y/o Jimenez Suarez Nancy, cuyo teléfono es: 914413669/944196858

<u>CARLA FERNANDEZ</u>	<u>[Firma]</u>	<u>21/10/23</u>
Nombre del Participante (en letras de imprenta)	Firma del Participante	Fecha

2

Consentimiento Informado para participantes de Investigación

El autor: Barreto Villanueva Brandon /Jimenez Suarez Nancy, de la Universidad Cesar Vallejo; cuyo objetivo de estudio es: "El potencial del turismo arqueológico en el distrito de Ancón".

Me presento y le solicito por favor, participar en este estudio, el cual tiene que responder preguntas en una entrevista. Esto tomará aproximadamente 10 a 20 minutos de su tiempo. Lo que conversemos durante estas sesiones se grabará, de modo que el investigador pueda transcribir después las ideas que usted haya expresado. (Si corresponde) La participación en este estudio es estrictamente voluntaria. La información que se recoja será confidencial y no se usará para ningún otro propósito fuera de los de esta investigación. Sus respuestas a la entrevista serán codificadas usando un número de identificación y, por lo tanto, serán anónimas. Una vez transcritas las entrevistas, los medios que contienen las grabaciones se destruirán. Si tiene alguna duda sobre este proyecto, puede hacer preguntas en cualquier momento durante su participación en él. Igualmente, puede retirarse del proyecto en cualquier momento sin que eso lo perjudique en ninguna forma. Si alguna de las preguntas durante la entrevista le parece incómodas, tiene usted el derecho de hacérselo saber al investigador o de no responderlas.

Desde ya le agradecemos su participación.

Yo Lisbeth Nolasco, con DNI N° 25002931
acepto participar voluntariamente en esta investigación.

Entiendo que una copia de esta ficha de consentimiento me será entregada, y que puedo pedir información sobre los resultados de este estudio cuando éste haya concluido. Para esto, puedo contactar a Barreto Villanueva Brandon y/o Jimenez Suarez Nancy, cuyo teléfono es: 914413669/944196858

<u>Lisbeth Nolasco</u>	<u>Nolasco</u>	<u>21/10/23</u>
Nombre del Participante (en letras de imprenta)	Firma del Participante	Fecha

3

Consentimiento Informado para participantes de Investigación

El autor: Barreto Villanueva Brandon /Jimenez Suarez Nancy, de la Universidad Cesar Vallejo; cuyo objetivo de estudio es: "El potencial del turismo arqueológico en el distrito de Ancón".

Me presento y le solicito por favor, participar en este estudio, el cual tiene que responder preguntas en una entrevista. Esto tomará aproximadamente 10 a 20 minutos de su tiempo. Lo que conversemos durante estas sesiones se grabará, de modo que el investigador pueda transcribir después las ideas que usted haya expresado. (Si corresponde) La participación en este estudio es estrictamente voluntaria. La información que se recoja será confidencial y no se usará para ningún otro propósito fuera de los de esta investigación. Sus respuestas a la entrevista serán codificadas usando un número de identificación y, por lo tanto, serán anónimas. Una vez transcritas las entrevistas, los medios que contienen las grabaciones se destruirán. Si tiene alguna duda sobre este proyecto, puede hacer preguntas en cualquier momento durante su participación en él. Igualmente, puede retirarse del proyecto en cualquier momento sin que eso lo perjudique en ninguna forma. Si alguna de las preguntas durante la entrevista le parece incómodas, tiene usted el derecho de hacérselo saber al investigador o de no responderlas.

Desde ya le agradecemos su participación.

Yo Maria Garay, con DNI N° 7.12.33337
acepto participar voluntariamente en esta investigación.

Entiendo que una copia de esta ficha de consentimiento me será entregada, y que puedo pedir información sobre los resultados de este estudio cuando éste haya concluido. Para esto, puedo contactar a Barreto Villanueva Brandon y/o Jimenez Suarez Nancy, cuyo teléfono es: 914413669/944196858

Maria Garay [Firma] 21/10/23
Nombre del Participante Firma del Participante Fecha
(en letras de imprenta)

4

Consentimiento Informado para participantes de Investigación

El autor: Barreto Villanueva Brandon /Jimenez Suarez Nancy, de la Universidad Cesar Vallejo; cuyo objetivo de estudio es: "El potencial del turismo arqueológico en el distrito de Ancón".

Me presento y le solicito por favor, participar en este estudio, el cual tiene que responder preguntas en una entrevista. Esto tomará aproximadamente 10 a 20 minutos de su tiempo. Lo que conversemos durante estas sesiones se grabará, de modo que el investigador pueda transcribir después las ideas que usted haya expresado. (Si corresponde) La participación en este estudio es estrictamente voluntaria. La información que se recoja será confidencial y no se usará para ningún otro propósito fuera de los de esta investigación. Sus respuestas a la entrevista serán codificadas usando un número de identificación y, por lo tanto, serán anónimas. Una vez transcritas las entrevistas, los medios que contienen las grabaciones se destruirán. Si tiene alguna duda sobre este proyecto, puede hacer preguntas en cualquier momento durante su participación en él. Igualmente, puede retirarse del proyecto en cualquier momento sin que eso lo perjudique en ninguna forma. Si alguna de las preguntas durante la entrevista le parece incómodas, tiene usted el derecho de hacérselo saber al investigador o de no responderlas.

Desde ya le agradecemos su participación.

Yo Mario Sanchez, con DNI N° 99142952 acepto participar voluntariamente en esta investigación.

Entiendo que una copia de esta ficha de consentimiento me será entregada, y que puedo pedir información sobre los resultados de este estudio cuando éste haya concluido. Para esto, puedo contactar a Barreto Villanueva Brandon y/o Jimenez Suarez Nancy, cuyo teléfono es: 914413669/944196858

Mario Sanchez SM 21/10/23
Nombre del Participante Firma del Participante Fecha
(en letras de imprenta)

5

Consentimiento Informado para participantes de Investigación

El autor: Barreto Villanueva Brandon /Jimenez Suarez Nancy, de la Universidad Cesar Vallejo; cuyo objetivo de estudio es: "El potencial del turismo arqueológico en el distrito de Ancón".

Me presento y le solicito por favor, participar en este estudio, el cual tiene que responder preguntas en una entrevista. Esto tomará aproximadamente 10 a 20 minutos de su tiempo. Lo que conversemos durante estas sesiones se grabará, de modo que el investigador pueda transcribir después las ideas que usted haya expresado. (Si corresponde) La participación en este estudio es estrictamente voluntaria. La información que se recoja será confidencial y no se usará para ningún otro propósito fuera de los de esta investigación. Sus respuestas a la entrevista serán codificadas usando un número de identificación y, por lo tanto, serán anónimas. Una vez transcritas las entrevistas, los medios que contienen las grabaciones se destruirán. Si tiene alguna duda sobre este proyecto, puede hacer preguntas en cualquier momento durante su participación en él. Igualmente, puede retirarse del proyecto en cualquier momento sin que eso lo perjudique en ninguna forma. Si alguna de las preguntas durante la entrevista le parece incómodas, tiene usted el derecho de hacerse saber al investigador o de no responderlas.

Desde ya le agradecemos su participación.

Yo Karel Quispe, con DNI N° 72033201
acepto participar voluntariamente en esta investigación.

Entiendo que una copia de esta ficha de consentimiento me será entregada, y que puedo pedir información sobre los resultados de este estudio cuando éste haya concluido. Para esto, puedo contactar a Barreto Villanueva Brandon y/o Jimenez Suarez Nancy, cuyo teléfono es: 914413669/944196858

Karel Quispe Karel Quispe 21/10/23
Nombre del Participante Firma del Participante Fecha
(en letras de imprenta)

Consentimiento Informado para participantes de Investigación

El autor: Barreto Villanueva Brandon /Jimenez Suarez Nancy, de la Universidad Cesar Vallejo; cuyo objetivo de estudio es: "El potencial del turismo arqueológico en el distrito de Ancón".

Me presento y le solicito por favor, participar en este estudio, el cual tiene que responder preguntas en una entrevista. Esto tomará aproximadamente 10 a 20 minutos de su tiempo. Lo que conversemos durante estas sesiones se grabará, de modo que el investigador pueda transcribir después las ideas que usted haya expresado. (Si corresponde) La participación en este estudio es estrictamente voluntaria. La información que se recoja será confidencial y no se usará para ningún otro propósito fuera de los de esta investigación. Sus respuestas a la entrevista serán codificadas usando un número de identificación y, por lo tanto, serán anónimas. Una vez transcritas las entrevistas, los medios que contienen las grabaciones se destruirán. Si tiene alguna duda sobre este proyecto, puede hacer preguntas en cualquier momento durante su participación en él. Igualmente, puede retirarse del proyecto en cualquier momento sin que eso lo perjudique en ninguna forma. Si alguna de las preguntas durante la entrevista le parece incómodas, tiene usted el derecho de hacérselo saber al investigador o de no responderlas.

Desde ya le agradecemos su participación.

Yo Lucero Canales, con DNI N° 25023321 acepto participar voluntariamente en esta investigación.

Entiendo que una copia de esta ficha de consentimiento me será entregada, y que puedo pedir información sobre los resultados de este estudio cuando éste haya concluido. Para esto, puedo contactar a Barreto Villanueva Brandon y/o Jimenez Suarez Nancy, cuyo teléfono es: 914413669/944196858

<u>Lucero Canales</u>		<u>21/10/23</u>
Nombre del Participante (en letras de imprenta)	Firma del Participante	Fecha

2

Consentimiento Informado para participantes de Investigación

El autor: Barreto Villanueva Brandon /Jimenez Suarez Nancy, de la Universidad Cesar Vallejo; cuyo objetivo de estudio es: "El potencial del turismo arqueológico en el distrito de Ancón".

Me presento y le solicito por favor, participar en este estudio, el cual tiene que responder preguntas en una entrevista. Esto tomará aproximadamente 10 a 20 minutos de su tiempo. Lo que conversemos durante estas sesiones se grabará, de modo que el investigador pueda transcribir después las ideas que usted haya expresado. (Si corresponde) La participación en este estudio es estrictamente voluntaria. La información que se recoja será confidencial y no se usará para ningún otro propósito fuera de los de esta investigación. Sus respuestas a la entrevista serán codificadas usando un número de identificación y, por lo tanto, serán anónimas. Una vez transcritas las entrevistas, los medios que contienen las grabaciones se destruirán. Si tiene alguna duda sobre este proyecto, puede hacer preguntas en cualquier momento durante su participación en él. Igualmente, puede retirarse del proyecto en cualquier momento sin que eso lo perjudique en ninguna forma. Si alguna de las preguntas durante la entrevista le parece incómodas, tiene usted el derecho de hacérselo saber al investigador o de no responderlas.

Desde ya le agradecemos su participación.

Yo Percy Huaman, con DNI N° 99529322 acepto participar voluntariamente en esta investigación.

Entiendo que una copia de esta ficha de consentimiento me será entregada, y que puedo pedir información sobre los resultados de este estudio cuando éste haya concluido. Para esto, puedo contactar a Barreto Villanueva Brandon y/o Jimenez Suarez Nancy, cuyo teléfono es: 914413669/944196858

<u>Percy Huaman</u>		<u>21/10/23</u>
Nombre del Participante (en letras de imprenta)	Firma del Participante	Fecha

9

Consentimiento Informado para participantes de Investigación

El autor: Barreto Villanueva Brandon / Jimenez Suarez Nancy, de la Universidad Cesar Vallejo; cuyo objetivo de estudio es: "El potencial del turismo arqueológico en el distrito de Ancón".

Me presento y le solicito por favor, participar en este estudio, el cual tiene que responder preguntas en una entrevista. Esto tomará aproximadamente 10 a 20 minutos de su tiempo. Lo que conversemos durante estas sesiones se grabará, de modo que el investigador pueda transcribir después las ideas que usted haya expresado. (Si corresponde) La participación en este estudio es estrictamente voluntaria. La información que se recoja será confidencial y no se usará para ningún otro propósito fuera de los de esta investigación. Sus respuestas a la entrevista serán codificadas usando un número de identificación y, por lo tanto, serán anónimas. Una vez transcritas las entrevistas, los medios que contienen las grabaciones se destruirán. Si tiene alguna duda sobre este proyecto, puede hacer preguntas en cualquier momento durante su participación en él. Igualmente, puede retirarse del proyecto en cualquier momento sin que eso lo perjudique en ninguna forma. Si alguna de las preguntas durante la entrevista le parece incómodas, tiene usted el derecho de hacérselo saber al investigador o de no responderlas.

Desde ya le agradecemos su participación.

Yo Liliana Quispe, con DNI N° 09528009
acepto participar voluntariamente en esta investigación.

Entiendo que una copia de esta ficha de consentimiento me será entregada, y que puedo pedir información sobre los resultados de este estudio cuando éste haya concluido. Para esto, puedo contactar a Barreto Villanueva Brandon y/o Jimenez Suarez Nancy, cuyo teléfono es: 914413669/944196858

<u>Liliana Quispe</u>	<u>[Firma]</u>	<u>21/10/13</u>
Nombre del Participante (en letras de imprenta)	Firma del Participante	Fecha

9

Consentimiento Informado para participantes de Investigación

El autor: Barreto Villanueva Brandon /Jimenez Suarez Nancy, de la Universidad Cesar Vallejo; cuyo objetivo de estudio es: "El potencial del turismo arqueológico en el distrito de Ancón".

Me presento y le solicito por favor, participar en este estudio, el cual tiene que responder preguntas en una entrevista. Esto tomará aproximadamente 10 a 20 minutos de su tiempo. Lo que conversemos durante estas sesiones se grabará, de modo que el investigador pueda transcribir después las ideas que usted haya expresado. (Si corresponde) La participación en este estudio es estrictamente voluntaria. La información que se recoja será confidencial y no se usará para ningún otro propósito fuera de los de esta investigación. Sus respuestas a la entrevista serán codificadas usando un número de identificación y, por lo tanto, serán anónimas. Una vez transcritas las entrevistas, los medios que contienen las grabaciones se destruirán. Si tiene alguna duda sobre este proyecto, puede hacer preguntas en cualquier momento durante su participación en él. Igualmente, puede retirarse del proyecto en cualquier momento sin que eso lo perjudique en ninguna forma. Si alguna de las preguntas durante la entrevista le parece incómodas, tiene usted el derecho de hacerse saber al investigador o de no responderlas.

Desde ya le agradecemos su participación.

Yo NICOLE ARANGO, con DNI N° 72035622
acepto participar voluntariamente en esta investigación.

Entiendo que una copia de esta ficha de consentimiento me será entregada, y que puedo pedir información sobre los resultados de este estudio cuando éste haya concluido. Para esto, puedo contactar a Barreto Villanueva Brandon y/o Jimenez Suarez Nancy, cuyo teléfono es: 914413669/944196858

<u>NICOLE ARANGO</u>		<u>21/10/23</u>
Nombre del Participante (en letras de imprenta)	Firma del Participante	Fecha

Consentimiento Informado para participantes de Investigación

El autor: Barreto Villanueva Brandon /Jimenez Suarez Nancy, de la Universidad Cesar Vallejo; cuyo objetivo de estudio es: "El potencial del turismo arqueológico en el distrito de Ancón".

Me presento y le solicito por favor, participar en este estudio, el cual tiene que responder preguntas en una entrevista. Esto tomará aproximadamente 10 a 20 minutos de su tiempo. Lo que conversemos durante estas sesiones se grabará, de modo que el investigador pueda transcribir después las ideas que usted haya expresado. (Si corresponde) La participación en este estudio es estrictamente voluntaria. La información que se recoja será confidencial y no se usará para ningún otro propósito fuera de los de esta investigación. Sus respuestas a la entrevista serán codificadas usando un número de identificación y, por lo tanto, serán anónimas. Una vez transcritas las entrevistas, los medios que contienen las grabaciones se destruirán. Si tiene alguna duda sobre este proyecto, puede hacer preguntas en cualquier momento durante su participación en él. Igualmente, puede retirarse del proyecto en cualquier momento sin que eso lo perjudique en ninguna forma. Si alguna de las preguntas durante la entrevista le parece incómodas, tiene usted el derecho de hacérselo saber al investigador o de no responderlas.

Desde ya le agradecemos su participación.

Yo Maritza Mattos, con DNI N° 29354266,
 acepto participar voluntariamente en esta investigación.

Entiendo que una copia de esta ficha de consentimiento me será entregada, y que puedo pedir información sobre los resultados de este estudio cuando éste haya concluido. Para esto, puedo contactar a Barreto Villanueva Brandon y/o Jimenez Suarez Nancy, cuyo teléfono es: 914413669/944196858

<u>Maritza Mattos</u>	<u>Paul</u>	<u>21/10/23</u>
Nombre del Participante (en letras de imprenta)	Firma del Participante	Fecha



Consentimiento Informado para participantes de Investigación

El autor: Barreto Villanueva Brandon /Jimenez Suarez Nancy, de la Universidad Cesar Vallejo; cuyo objetivo de estudio es: "El potencial del turismo arqueológico en el distrito de Ancón".

Me presento y le solicito por favor, participar en este estudio, el cual tiene que responder preguntas en una entrevista. Esto tomará aproximadamente 10 a 20 minutos de su tiempo. Lo que conversemos durante estas sesiones se grabará, de modo que el investigador pueda transcribir después las ideas que usted haya expresado. (Si corresponde) La participación en este estudio es estrictamente voluntaria. La información que se recoja será confidencial y no se usará para ningún otro propósito fuera de los de esta investigación. Sus respuestas a la entrevista serán codificadas usando un número de identificación y, por lo tanto, serán anónimas. Una vez transcritas las entrevistas, los medios que contienen las grabaciones se destruirán. Si tiene alguna duda sobre este proyecto, puede hacer preguntas en cualquier momento durante su participación en él. Igualmente, puede retirarse del proyecto en cualquier momento sin que eso lo perjudique en ninguna forma. Si alguna de las preguntas durante la entrevista le parece incómodas, tiene usted el derecho de hacerle saber al investigador o de no responderlas.

Desde ya le agradecemos su participación.

Yo MARTIN LOO CABRACANCER, con DNI N° 40164520
acepto participar voluntariamente en esta investigación.

Entiendo que una copia de esta ficha de consentimiento me será entregada, y que puedo pedir información sobre los resultados de este estudio cuando éste haya concluido. Para esto, puedo contactar a Barreto Villanueva Brandon y/o Jimenez Suarez Nancy, cuyo teléfono es: 914413669/944196858

<u>Martin LOO CABRACANCER</u>		<u>21/10/23</u>
Nombre del Participante (en letras de imprenta)	Firma del Participante	Fecha

12

Consentimiento Informado para participantes de Investigación

El autor: Barreto Villanueva Brandon /Jimenez Suarez Nancy, de la Universidad Cesar Vallejo; cuyo objetivo de estudio es: "El potencial del turismo arqueológico en el distrito de Ancón".

Me presento y le solicito por favor, participar en este estudio, el cual tiene que responder preguntas en una entrevista. Esto tomará aproximadamente 10 a 20 minutos de su tiempo. Lo que conversemos durante estas sesiones se grabará, de modo que el investigador pueda transcribir después las ideas que usted haya expresado. (Si corresponde) La participación en este estudio es estrictamente voluntaria. La información que se recoja será confidencial y no se usará para ningún otro propósito fuera de los de esta investigación. Sus respuestas a la entrevista serán codificadas usando un número de identificación y, por lo tanto, serán anónimas. Una vez transcritas las entrevistas, los medios que contienen las grabaciones se destruirán. Si tiene alguna duda sobre este proyecto, puede hacer preguntas en cualquier momento durante su participación en él. Igualmente, puede retirarse del proyecto en cualquier momento sin que eso lo perjudique en ninguna forma. Si alguna de las preguntas durante la entrevista le parece incómodas, tiene usted el derecho de hacérselo saber al investigador o de no responderlas.

Desde ya le agradecemos su participación.

Yo CESAR ADAN ROMERO OLLAIS, con DNI N° 75973713 acepto participar voluntariamente en esta investigación.

Entiendo que una copia de esta ficha de consentimiento me será entregada, y que puedo pedir información sobre los resultados de este estudio cuando éste haya concluido. Para esto, puedo contactar a Barreto Villanueva Brandon y/o Jimenez Suarez Nancy, cuyo teléfono es: 914413669/944196858

<u>Cesar Romero Ollais</u>	<u>[Firma]</u>	<u>21/10/23</u>
Nombre del Participante (en letras de imprenta)	Firma del Participante	Fecha

13

Consentimiento Informado para participantes de Investigación

El autor: Barreto Villanueva Brandon /Jimenez Suarez Nancy, de la Universidad Cesar Vallejo; cuyo objetivo de estudio es: "El potencial del turismo arqueológico en el distrito de Ancón".

Me presento y le solicito por favor, participar en este estudio, el cual tiene que responder preguntas en una entrevista. Esto tomará aproximadamente 10 a 20 minutos de su tiempo. Lo que conversemos durante estas sesiones se grabará, de modo que el investigador pueda transcribir después las ideas que usted haya expresado. (Si corresponde) La participación en este estudio es estrictamente voluntaria. La información que se recoja será confidencial y no se usará para ningún otro propósito fuera de los de esta investigación. Sus respuestas a la entrevista serán codificadas usando un número de identificación y, por lo tanto, serán anónimas. Una vez transcritas las entrevistas, los medios que contienen las grabaciones se destruirán. Si tiene alguna duda sobre este proyecto, puede hacer preguntas en cualquier momento durante su participación en él. Igualmente, puede retirarse del proyecto en cualquier momento sin que eso lo perjudique en ninguna forma. Si alguna de las preguntas durante la entrevista le parece incómodas, tiene usted el derecho de hacérselo saber al investigador o de no responderlas.

Desde ya le agradecemos su participación.

Yo CRISTOBAL CHEPO FERNANDEZ, con DNI N° 40437775 acepto participar voluntariamente en esta investigación.

Entiendo que una copia de esta ficha de consentimiento me será entregada, y que puedo pedir información sobre los resultados de este estudio cuando éste haya concluido. Para esto, puedo contactar a Barreto Villanueva Brandon y/o Jimenez Suarez Nancy, cuyo teléfono es: 914413669/944196858

<u>CRISTOBAL CHEPO FERNANDEZ</u>		<u>21/10/23</u>
Nombre del Participante (en letras de imprenta)	Firma del Participante	Fecha

14

Consentimiento Informado para participantes de Investigación

El autor: Barreto Villanueva Brandon /Jimenez Suarez Nancy, de la Universidad Cesar Vallejo; cuyo objetivo de estudio es: "El potencial del turismo arqueológico en el distrito de Ancón".

Me presento y le solicito por favor, participar en este estudio, el cual tiene que responder preguntas en una entrevista. Esto tomará aproximadamente 10 a 20 minutos de su tiempo. Lo que conversemos durante estas sesiones se grabará, de modo que el investigador pueda transcribir después las ideas que usted haya expresado. (Si corresponde) La participación en este estudio es estrictamente voluntaria. La información que se recoja será confidencial y no se usará para ningún otro propósito fuera de los de esta investigación. Sus respuestas a la entrevista serán codificadas usando un número de identificación y, por lo tanto, serán anónimas. Una vez transcritas las entrevistas, los medios que contienen las grabaciones se destruirán. Si tiene alguna duda sobre este proyecto, puede hacer preguntas en cualquier momento durante su participación en él. Igualmente, puede retirarse del proyecto en cualquier momento sin que eso lo perjudique en ninguna forma. Si alguna de las preguntas durante la entrevista le parece incómodas, tiene usted el derecho de hacérselo saber al investigador o de no responderlas.

Desde ya le agradecemos su participación.

Yo Kevin Balbin Fortuna, con DNI N° 76588414
acepto participar voluntariamente en esta investigación.

Entiendo que una copia de esta ficha de consentimiento me será entregada, y que puedo pedir información sobre los resultados de este estudio cuando éste haya concluido. Para esto, puedo contactar a Barreto Villanueva Brandon y/o Jimenez Suarez Nancy, cuyo teléfono es: 914413669/944196858

Kevin Balbin Fortuna 21/10/23
Nombre del Participante Firma del Participante Fecha
(en letras de imprenta)



Consentimiento Informado para participantes de Investigación

El autor: Barreto Villanueva Brandon /Jimenez Suarez Nancy, de la Universidad Cesar Vallejo; cuyo objetivo de estudio es: "El potencial del turismo arqueológico en el distrito de Ancón".

Me presento y le solicito por favor, participar en este estudio, el cual tiene que responder preguntas en una entrevista. Esto tomará aproximadamente 10 a 20 minutos de su tiempo. Lo que conversemos durante estas sesiones se grabará, de modo que el investigador pueda transcribir después las ideas que usted haya expresado. (Si corresponde) La participación en este estudio es estrictamente voluntaria. La información que se recoja será confidencial y no se usará para ningún otro propósito fuera de los de esta investigación. Sus respuestas a la entrevista serán codificadas usando un número de identificación y, por lo tanto, serán anónimas. Una vez transcritas las entrevistas, los medios que contienen las grabaciones se destruirán. Si tiene alguna duda sobre este proyecto, puede hacer preguntas en cualquier momento durante su participación en él. Igualmente, puede retirarse del proyecto en cualquier momento sin que eso lo perjudique en ninguna forma. Si alguna de las preguntas durante la entrevista le parece incómodas, tiene usted el derecho de hacérselo saber al investigador o de no responderlas.

Desde ya le agradecemos su participación.

Yo OMAR GARCÍA ORTIZ, con DNI N° 07765440
acepto participar voluntariamente en esta investigación.

Entiendo que una copia de esta ficha de consentimiento me será entregada, y que puedo pedir información sobre los resultados de este estudio cuando éste haya concluido. Para esto, puedo contactar a Barreto Villanueva Brandon y/o Jimenez Suarez Nancy, cuyo teléfono es: 914413669/944196858

OMAR GARCÍA ORTIZ [Firma] 21/10/23
Nombre del Participante Firma del Participante Fecha
(en letras de imprenta)

16

Consentimiento Informado para participantes de Investigación

El autor: Barreto Villanueva Brandon /Jimenez Suarez Nancy, de la Universidad Cesar Vallejo; cuyo objetivo de estudio es: "El potencial del turismo arqueológico en el distrito de Ancón".

Me presento y le solicito por favor, participar en este estudio, el cual tiene que responder preguntas en una entrevista. Esto tomará aproximadamente 10 a 20 minutos de su tiempo. Lo que conversemos durante estas sesiones se grabará, de modo que el investigador pueda transcribir después las ideas que usted haya expresado. (Si corresponde) La participación en este estudio es estrictamente voluntaria. La información que se recoja será confidencial y no se usará para ningún otro propósito fuera de los de esta investigación. Sus respuestas a la entrevista serán codificadas usando un número de identificación y, por lo tanto, serán anónimas. Una vez transcritas las entrevistas, los medios que contienen las grabaciones se destruirán. Si tiene alguna duda sobre este proyecto, puede hacer preguntas en cualquier momento durante su participación en él. Igualmente, puede retirarse del proyecto en cualquier momento sin que eso lo perjudique en ninguna forma. Si alguna de las preguntas durante la entrevista le parece incómodas, tiene usted el derecho de hacérselo saber al investigador o de no responderlas.

Desde ya le agradecemos su participación.

Yo VICTOR ALEJANDRO FLORES MERINO, con DNI N° 0.58.93653
acepto participar voluntariamente en esta investigación.

Entiendo que una copia de esta ficha de consentimiento me será entregada, y que puedo pedir información sobre los resultados de este estudio cuando éste haya concluido. Para esto, puedo contactar a Barreto Villanueva Brandon y/o Jimenez Suarez Nancy, cuyo teléfono es: 914413669/944196858

<u>VICTOR ALEJANDRO FLORES MERINO V.F.M.</u>	<u>21/10/23</u>
Nombre del Participante (en letras de imprenta)	Firma del Participante Fecha



Consentimiento Informado para participantes de Investigación

El autor: Barreto Villanueva Brandon /Jimenez Suarez Nancy, de la Universidad Cesar Vallejo; cuyo objetivo de estudio es: "El potencial del turismo arqueológico en el distrito de Ancón".

Me presento y le solicito por favor, participar en este estudio, el cual tiene que responder preguntas en una entrevista. Esto tomará aproximadamente 10 a 20 minutos de su tiempo. Lo que conversemos durante estas sesiones se grabará, de modo que el investigador pueda transcribir después las ideas que usted haya expresado. (Si corresponde) La participación en este estudio es estrictamente voluntaria. La información que se recoja será confidencial y no se usará para ningún otro propósito fuera de los de esta investigación. Sus respuestas a la entrevista serán codificadas usando un número de identificación y, por lo tanto, serán anónimas. Una vez transcritas las entrevistas, los medios que contienen las grabaciones se destruirán. Si tiene alguna duda sobre este proyecto, puede hacer preguntas en cualquier momento durante su participación en él. Igualmente, puede retirarse del proyecto en cualquier momento sin que eso lo perjudique en ninguna forma. Si alguna de las preguntas durante la entrevista le parece incómodas, tiene usted el derecho de hacérselo saber al investigador o de no responderlas.

Desde ya le agradecemos su participación.

Yo OSBALDO MARTIN SAAVEDRA CANCINO con DNI N° 06515397 acepto participar voluntariamente en esta investigación.

Entiendo que una copia de esta ficha de consentimiento me será entregada, y que puedo pedir información sobre los resultados de este estudio cuando éste haya concluido. Para esto, puedo contactar a Barreto Villanueva Brandon y/o Jimenez Suarez Nancy, cuyo teléfono es: 914413669/944196858

<u>OSBALDO SAAVEDRA</u>		<u>21/10/2023</u>
Nombre del Participante (en letras de imprenta)	Firma del Participante	Fecha

18

Consentimiento Informado para participantes de Investigación

El autor: Barreto Villanueva Brandon /Jimenez Suarez Nancy, de la Universidad Cesar Vallejo; cuyo objetivo de estudio es: "El potencial del turismo arqueológico en el distrito de Ancón".

Me presento y le solicito por favor, participar en este estudio, el cual tiene que responder preguntas en una entrevista. Esto tomará aproximadamente 10 a 20 minutos de su tiempo. Lo que conversemos durante estas sesiones se grabará, de modo que el investigador pueda transcribir después las ideas que usted haya expresado. (Si corresponde) La participación en este estudio es estrictamente voluntaria. La información que se recoja será confidencial y no se usará para ningún otro propósito fuera de los de esta investigación. Sus respuestas a la entrevista serán codificadas usando un número de identificación y, por lo tanto, serán anónimas. Una vez transcritas las entrevistas, los medios que contienen las grabaciones se destruirán. Si tiene alguna duda sobre este proyecto, puede hacer preguntas en cualquier momento durante su participación en él. Igualmente, puede retirarse del proyecto en cualquier momento sin que eso lo perjudique en ninguna forma. Si alguna de las preguntas durante la entrevista le parece incómodas, tiene usted el derecho de hacérselo saber al investigador o de no responderlas.

Desde ya le agradecemos su participación.

Yo Sara Sandoval Deza, con DNI N° 41777413
acepto participar voluntariamente en esta investigación.

Entiendo que una copia de esta ficha de consentimiento me será entregada, y que puedo pedir información sobre los resultados de este estudio cuando éste haya concluido. Para esto, puedo contactar a Barreto Villanueva Brandon y/o Jimenez Suarez Nancy, cuyo teléfono es: 914413669/944196858

Sara Sandoval Deza [Firma] 21/10/23
Nombre del Participante Firma del Participante Fecha
(en letras de imprenta)

19

Consentimiento Informado para participantes de Investigación

El autor: Barreto Villanueva Brandon /Jimenez Suarez Nancy, de la Universidad Cesar Vallejo; cuyo objetivo de estudio es: "El potencial del turismo arqueológico en el distrito de Ancón".

Me presento y le solicito por favor, participar en este estudio, el cual tiene que responder preguntas en una entrevista. Esto tomará aproximadamente 10 a 20 minutos de su tiempo. Lo que conversemos durante estas sesiones se grabará, de modo que el investigador pueda transcribir después las ideas que usted haya expresado. (Si corresponde) La participación en este estudio es estrictamente voluntaria. La información que se recoja será confidencial y no se usará para ningún otro propósito fuera de los de esta investigación. Sus respuestas a la entrevista serán codificadas usando un número de identificación y, por lo tanto, serán anónimas. Una vez transcritas las entrevistas, los medios que contienen las grabaciones se destruirán. Si tiene alguna duda sobre este proyecto, puede hacer preguntas en cualquier momento durante su participación en él. Igualmente, puede retirarse del proyecto en cualquier momento sin que eso lo perjudique en ninguna forma. Si alguna de las preguntas durante la entrevista le parece incómodas, tiene usted el derecho de hacérselo saber al investigador o de no responderlas.

Desde ya le agradecemos su participación.

Yo Hugo Suarez Molina, con DNI N° 41797433
acepto participar voluntariamente en esta investigación.

Entiendo que una copia de esta ficha de consentimiento me será entregada, y que puedo pedir información sobre los resultados de este estudio cuando éste haya concluido. Para esto, puedo contactar a Barreto Villanueva Brandon y/o Jimenez Suarez Nancy, cuyo teléfono es: 914413669/944196858

<u>Hugo Suarez Molina</u>	<u>Hugo S</u>	<u>21/10/23</u>
Nombre del Participante (en letras de imprenta)	Firma del Participante	Fecha

20

Consentimiento Informado para participantes de Investigación

El autor: Barreto Villanueva Brandon /Jimenez Suarez Nancy, de la Universidad Cesar Vallejo; cuyo objetivo de estudio es: "El potencial del turismo arqueológico en el distrito de Ancón".

Me presento y le solicito por favor, participar en este estudio, el cual tiene que responder preguntas en una entrevista. Esto tomará aproximadamente 10 a 20 minutos de su tiempo. Lo que conversemos durante estas sesiones se grabará, de modo que el investigador pueda transcribir después las ideas que usted haya expresado. (Si corresponde) La participación en este estudio es estrictamente voluntaria. La información que se recoja será confidencial y no se usará para ningún otro propósito fuera de los de esta investigación. Sus respuestas a la entrevista serán codificadas usando un número de identificación y, por lo tanto, serán anónimas. Una vez transcritas las entrevistas, los medios que contienen las grabaciones se destruirán. Si tiene alguna duda sobre este proyecto, puede hacer preguntas en cualquier momento durante su participación en él. Igualmente, puede retirarse del proyecto en cualquier momento sin que eso lo perjudique en ninguna forma. Si alguna de las preguntas durante la entrevista le parece incómodas, tiene usted el derecho de hacérselo saber al investigador o de no responderlas.

Desde ya le agradecemos su participación.

Yo Alondra Llano Rodriguez, con DNI N° 71273227
acepto participar voluntariamente en esta investigación.

Entiendo que una copia de esta ficha de consentimiento me será entregada, y que puedo pedir información sobre los resultados de este estudio cuando éste haya concluido. Para esto, puedo contactar a Barreto Villanueva Brandon y/o Jimenez Suarez Nancy, cuyo teléfono es: 914413669/944196858

Alondra Llano Rodriguez MuDel 21/10/23
Nombre del Participante Firma del Participante Fecha
(en letras de imprenta)

FUNCIONARIOS

Consentimiento Informado para participantes de investigación

El autor: Bonita Nial Bonito Villaverde, de la
Universidad Cesar Vallejo; cuyo objetivo de estudio es:
Percepción del género Acquisitivo en el distrito de Nuevo

Me presento y le solicito por favor, participar en este estudio, el cual tiene que responder preguntas en una entrevista. Esto tomará aproximadamente _____ minutos de su tiempo. Lo que conversaremos durante estas sesiones se grabará, de modo que el investigador pueda transcribir después las ideas que usted haya expresado. (Si corresponde) La participación en este estudio es estrictamente voluntaria. La información que se recoja será confidencial y no se usará para ningún otro propósito fuera de los de esta investigación. Sus respuestas a la entrevista serán codificadas usando un número de identificación y por lo tanto, serán anónimas. Una vez transcritas las entrevistas, los medios que contienen las grabaciones se destruirán. Si tiene alguna duda sobre este proyecto, puede hacer preguntas en cualquier momento durante su participación en él. Igualmente, puede retirarse del proyecto en cualquier momento sin que eso le perjudique en ninguna forma. Si alguna de las preguntas durante la entrevista le parecen intrusivas, tiene usted el derecho de hacerle saber al investigador o de no responderlas.

Desde ya le agradecemos su participación.

Yo Manuel Luis Bustamante Escobar, con DNI N° 87822015
acepto participar voluntariamente en esta investigación.

Entiendo que una copia de esta ficha de consentimiento me será entregada, y que puedo pedir información sobre los resultados de este estudio cuando éste haya concluido. Para esto, puedo contactar a Bonita Nial Villaverde, cuyo teléfono es: 974 412 669.

<u>Manuel Luis Bustamante Escobar</u>		<u>25/11/2022</u>
Nombre del Participante (en letras de imprenta)	Firma del Participante	Fecha

Consentimiento Informado para participantes de Investigación

El autor: Brenda Noé Boreto Villaverde de la
Universidad CENEC Kallpa; cuyo objetivo de estudio es:
Patencia del Turismo Arquitectónico en el Distrito
de Arequipa

Me presento y le solicito por favor, participar en este estudio, el cual tiene que responder preguntas en una entrevista. Esto tomará aproximadamente _____ minutos de su tiempo. Lo que conversemos durante estas sesiones se grabará, de modo que el investigador pueda transcribir después las ideas que usted haya expresado. (Si corresponde) La participación en este estudio es estrictamente voluntaria. La información que se recoja será confidencial y no se usará para ningún otro propósito fuera de los de esta investigación. Sus respuestas a la entrevista serán codificadas usando un código de identificación y por lo tanto, serán anónimas. Una vez transcritas las entrevistas, los medios que contienen las grabaciones se destruirán. Si tiene alguna duda sobre este proyecto, puede hacer preguntas en cualquier momento durante su participación en él. Igualmente, puede retirarse del proyecto en cualquier momento sin que eso le perjudique en ninguna forma. Si alguna de las preguntas durante la entrevista le parecen incómodas, tiene total el derecho de hacerle saber al investigador o de no responderlas.

Desde ya le agradecemos su participación.

Yo Mario Antonio Ramos Cipriani, con DNI N° 76843399
socio participar voluntariamente en esta investigación.

Entiendo que una copia de esta ficha de consentimiento me será entregada, y que puedo pedir información sobre los resultados de este estudio cuando éste haya concluido. Para esto, puedo contactar a Brenda Noé Boreto Villaverde, cuyo teléfono es:
914 412 663

MARIO ANTONIO RAMOS CIPRIANI

RS
Firma del Participante

21/1/2013
Fecha

Nombre del Participante
(en letras de imprenta)

Consentimiento Informado para participantes de Investigación

El autor: Gerardo Noel Barrio Villaverde, de la
Universidad Cesar Vallejo; cuyo objetivo de estudio es:
Potencial del Turismo Acuático en el Distrito
de Neiva.

Me presento y le solicito por favor, participar en este estudio, el cual tiene que responder preguntas en una entrevista. Esto tomará aproximadamente _____ minutos de su tiempo. Lo que conversemos durante estas sesiones se grabará, de modo que el investigador pueda transcribir después las ideas que usted haya expresado. (Si corresponde) La participación en este estudio es estrictamente voluntaria. La información que se recoja será confidencial y no se usará para ningún otro propósito fuera de los de esta investigación. Sus respuestas a la entrevista serán codificadas usando un número de identificación y por lo tanto, serán anónimas. Una vez transcritas las entrevistas, los medios que contienen las grabaciones se destruirán. Si tiene alguna duda sobre este proyecto, puede hacer preguntas en cualquier momento durante su participación en él. Igualmente, puede retirarse del proyecto en cualquier momento sin que eso le perjudique en ninguna forma. Si alguna de las preguntas durante la entrevista le parecen incómodas, tiene usted el derecho de hacerle saber al investigador o de no responderlas.

Desde ya le agradecemos su participación.

Yo ALFREDO RAMÍREZ CELESTINO, con DNI N° 71431432
acepto participar voluntariamente en esta investigación.

Entiendo que una copia de esta ficha de consentimiento me será entregada, y que puedo pedir información sobre los resultados de este estudio cuando éste haya concluido. Para esto, puedo contactar a GERARDO NOEL BARRIO VILLAVARDE cuyo teléfono es:
.....914413669.....

ALFREDO RAMÍREZ CELESTINO
Nombre del Participante
(en letras de imprenta)


Firma del Participante

24/10/2021
Fecha

Consentimiento Informado para participantes de investigación

El autor: Federico Noel Bart V. Aguirre, de la
Universidad Noruega; cuyo objetivo de estudio es:

Polival del Tercer Mundo en el Estado de Toluca

Me presento y le solicito por favor, participar en este estudio, el cual tiene que responder preguntas en una entrevista. Esto tomará aproximadamente _____ minutos de su tiempo. La que conversaremos durante estas sesiones se grabará, de modo que el investigador pueda transcribir después las ideas que usted haya expresado. (Si corresponde) La participación en este estudio es estrictamente voluntaria. La información que se maneja será confidencial y no se usará para ningún otro propósito fuera de los de esta investigación. Los respuestas a la entrevista serán codificadas usando un sistema de identificación y por lo tanto, serán anónimas. Una vez terminadas las entrevistas, los medios que contienen las grabaciones se destruirán. Si tiene alguna duda sobre este proyecto, puede hacer preguntas en cualquier momento durante su participación en él. Igualmente, puede retirarse del proyecto en cualquier momento sin que eso le perjudique en ninguna forma. Si alguna de las preguntas durante la entrevista le parecen incómodas, tiene total el derecho de hacerle saber al investigador o de no responderlas.

Desde ya le agradecemos su participación.

Yo Florencia Alfaro Morales Aguilar, con DNI N° 10 82132
acepto participar voluntariamente en esta investigación.

Entiendo que una copia de esta ficha de consentimiento me será entregada, y que puedo pedir información sobre los resultados de este estudio cuando éste haya concluido. Para esto, puedo contactar a Federico Noel Bart V. Aguirre, cuyo teléfono es: 914 93 65.

Florencia Alfaro Morales Aguilar

Nombre del Participante
(en letras de imprenta)


Firma del Participante

24/10/2023

6/9

Consentimiento Informado para participantes de Investigación

El autor: Francisco Javier Villanueva, de la
Universidad Uca Vallejo; cuyo objetivo de estudio es:

Percepción del fenómeno fenomenológico en el contexto de la

Me presento y le solicito por favor, participar en este estudio, el cual tiene que responder preguntas en una entrevista. Esta tomará aproximadamente _____ minutos de su tiempo. Lo que conversemos durante estas sesiones se grabará, de modo que el investigador pueda transcribir después las ideas que usted haya expresado. (Si corresponde) La participación en este estudio es estrictamente voluntaria. La información que se recoja será confidencial y no se usará para ningún otro propósito fuera de los de
Sus respuestas a la entrevista serán codificadas usando un número de identificación. 5/9 A
anónimas. Una vez transcritas las entrevistas, los medios que contienen las grabaciones se... Si
alguna duda sobre este proyecto, puede hacer preguntas en cualquier momento durante su participación
el. Igualmente, puede retirarse del proyecto en cualquier momento sin que eso lo perjudique en ninguna
forma. Si alguna de las preguntas durante la entrevista le parecen incómodas, tiene usted el derecho de
hacerle saber al investigador o de no responderlas.

Desde ya le agradecemos su participación.

Yo Evelyn Periche Basso, con DNI N° 10.912.912
acepto participar voluntariamente en esta investigación.

Entiendo que una copia de esta ficha de consentimiento me será entregada, y que puedo
pedir información sobre los resultados de este estudio cuando éste haya concluido. Para
esto, puedo contactar a Francisco Javier Villanueva, cuyo teléfono es:
914 413 669

Evelyn Periche Basso

Nombre del Participante
(en letras de imprenta)

Evelyn Periche Basso

Firma del Participante

11/6/13

Fecha

Consentimiento Informado para participantes de Investigación

El autor: Freda Hilda Borda Villanueva, de la
Universidad Cesa Vallejo; cuyo objetivo de estudio es:
Percepción del Turismo Sustentable en el Distrito de Lima

Me presento y le solicito por favor, participar en este estudio, el cual tiene que responder pocas 4/9
entrevista. Esto tomará aproximadamente _____ minutos de su tiempo. Lo que conversamos
estas sesiones se grabará, de modo que el investigador pueda transcribir después las ideas que usted haya
expresado. (Si corresponde) La participación en este estudio es estrictamente voluntaria. La información
que se recija será confidencial y no se usará para ningún otro propósito fuera de los de esta investigación.
Sus respuestas a la entrevista serán codificadas usando un número de identificación y por lo tanto, serán
anónimas. Una vez transcritas las entrevistas, los medios que contienen las grabaciones se destruirán. Si tiene
alguna duda sobre este proyecto, puede hacer preguntas en cualquier momento durante su participación en
él. Igualmente, puede retirarse del proyecto en cualquier momento sin que eso lo perjudique en ninguna
forma. Si alguna de las preguntas durante la entrevista le parecen intrusivas, tiene usted el derecho de
hacerlo saber al investigador o de no responderlas.

Desde ya le agradecemos su participación.

Yo Freda Hilda Hija, con DNI N° 54647742
acepto participar voluntariamente en esta investigación.

Entiendo que una copia de esta ficha de consentimiento me será entregada, y que puedo
pedir información sobre los resultados de este estudio cuando éste haya concluido. Para
esto, puedo contactar a Soyan Borda Villanueva cuyo teléfono es:
94 415 865

Freda Hilda Hija

Nombre del Participante
(en letras de imprenta)

ES

Firma del Participante

26/10/23

Fecha

Consentimiento Informado para participantes de Investigación

El autor: EROLAN RAUL BARRERO VILLANUEVA de la
Universidad UNSAO VALEJO; con objetivo de esta
3/9
Historia de Turismo Arqueológico en el Distrito
Ancón

Me presento y le solicito por favor, participe en este estudio, el cual tiene que responder preguntas en una entrevista. Este tendrá aproximadamente _____ minutos de su tiempo. La que consentimos durante estas sesiones se grabará, de modo que el investigador pueda transcribir después las ideas que usted haya expresado. (Si corresponde) La participación en este estudio es estrictamente voluntaria. La información que se recoja será confidencial y no se usará para ningún otro propósito fuera de los de esta investigación. Sus respuestas a la entrevista serán codificadas usando un número de identificación y por lo tanto, serán anónimas. Una vez transcritas las entrevistas, los medios que contienen las grabaciones se destruirán. Si tiene alguna duda sobre este proyecto, puede hacer preguntas en cualquier momento durante su participación en él. Igualmente, puede retirarse del proyecto en cualquier momento sin que eso le perjudique en ninguna forma. Si alguna de las preguntas durante la entrevista le parecen incómodas, tiene usted el derecho de haberlo saber al investigador o de no responderlas.

Desde ya le agradezco su participación.

Yo Gino Cordiglia González, con DNI N° 10 427 11 42
acepto participar voluntariamente en esta investigación.

Entiendo que una copia de esta ficha de consentimiento me será entregada, y que puedo pedir información sobre los resultados de este estudio cuando éste haya concluido. Para esto, puedo contactar a Barrero Raul Barrero Villanueva cuyo teléfono es: 914 413 441

Gino Cordiglia González



26/6/23

Nombre del Participante
(en letras de imprenta)

Firma del Participante

Fecha

Consentimiento Informado para participantes de Investigación

El autor: Rodrigo Raúl Parodi Villaverde, de la
Universidad UCA Tulipán; cuyo objetivo de estudio es:
Percepción del Tumor Paparotipo en el
Urbano de Arica

Me presento y le solicito por favor, participar en este estudio, el cual tiene que responder preguntas en una entrevista. Esto tomará aproximadamente _____ minutos de su tiempo. Lo que conversemos durante estas sesiones se grabará, de modo que el investigador pueda transcribir después las ideas que usted haya expresado. (Si correspondiera) La participación en este estudio es estrictamente voluntaria. La información que se recoja será confidencial y no se usará para ningún otro propósito fuera de los de esta investigación. Sus respuestas a la entrevista serán codificadas usando un sistema de identificación y por lo tanto, serán anónimas. Una vez transcritas las entrevistas, los medios que contienen las grabaciones se destruirán. Si tiene alguna duda sobre este proyecto, puede hacer preguntas en cualquier momento durante su participación en él. Igualmente, puede retirarse del proyecto en cualquier momento sin que eso le perjudique en ninguna forma. Si alguna de las preguntas durante la entrevista le parecen incómodas, tiene usted el derecho de hacerle saber al investigador o de no responderlas.

Desde ya le agradezco su participación.

Yo Polya León Barros, con DNI N° 26.897.184
acepto participar voluntariamente en esta investigación.

Entiendo que una copia de esta ficha de consentimiento me será entregada, y que puedo pedir información sobre los resultados de este estudio cuando éste haya concluido. Para esto, puedo contactar a Rodrigo Parodi Villaverde cuyo teléfono es:
911 412 409

Polya León Barros

Nombre del Participante
(en letras de imprenta)

Polya León Barros

Firma del Participante

26/10/2017

Fecha

Consentimiento Informado para participantes de Investigación

El autor: Brandon Nair Borrero Villaseca, de la
Universidad Cesce Valdivia; cuyo objetivo de estudio es:
Palenque de Turismo Arquitectónico en el Distrito de
Asón

Me presento y le solicito por favor, participar en este estudio, el cual tiene que responder preguntas en una entrevista. Esto tomará aproximadamente _____ minutos de tu tiempo. Lo que conversemos durante estas sesiones se grabará, de modo que el investigador pueda transcribir después las ideas que usted haya expresado. (Si corresponde) La participación en este estudio es estrictamente voluntaria. La información que se recoja será confidencial y no se usará para ningún otro propósito fuera de los de esta investigación. Sus respuestas a la entrevista serán codificadas usando un número de identificación y por lo tanto, serán anónimas. Una vez transcritas las entrevistas, los medios que contienen las grabaciones se destruirán. Si tiene alguna duda sobre este proyecto, puede hacer preguntas en cualquier momento durante su participación en él. Igualmente, puede retirarse del proyecto en cualquier momento sin que eso le perjudique en ninguna forma. Si alguna de las preguntas durante la entrevista le parecen incómodas, tiene usted el derecho de hacerle saber al investigador o de no responderlas.

Desde ya le agradecemos su participación.

Yo Luis Sanchez Vargas, con DNI N° 10762432
acepto participar voluntariamente en esta investigación.

Entiendo que una copia de esta ficha de consentimiento me será entregada, y que puedo pedir información sobre los resultados de este estudio cuando éste haya concluido. Para esto, puedo contactar a Brandon Nair Borrero Villaseca cuyo teléfono es:
.....912.421167.....

LUIS SANCHEZ VARGAS

Nombre del Participante
(en letras de imprenta)



Firma del Participante

25/10/2023

Fecha

Consentimiento Informado para participantes de Investigación

El autor: Barbara Nail Borrero Velasco, de la
Universidad Cesar Vallejo; cuyo objetivo de estudio es:
Percepción de Justicia Ambiental en el Distrito de
Arequipa

Me presento y le solicito por favor, participe en este estudio, el cual tiene que responder preguntas en una entrevista. Este tomará aproximadamente _____ minutos de su tiempo. Lo que conversemos durante estas sesiones se grabará, de modo que el investigador pueda transcribir después las ideas que usted haya expresado. (Si corresponde) La participación en este estudio es estrictamente voluntaria. La información que se recabe será confidencial y no se usará para ningún otro propósito fuera de los de esta investigación. Las respuestas a la entrevista serán codificadas usando un número de identificación y por lo tanto, serán anónimas. Una vez transcritas las entrevistas, los medios que contienen las grabaciones se destruirán. Si tiene alguna duda sobre este proyecto, puede hacer preguntas en cualquier momento durante su participación en él. Igualmente, puede retirarse del proyecto en cualquier momento sin que eso le perjudique en ninguna forma. Si alguna de las preguntas durante la entrevista le parecen incómodas, tiene usted el derecho de hacerle saber al investigador o de no responderlas.

Desde ya le agradezco su participación.

Yo Barbara Nail Borrero Velasco, con DNI N° 8761952
acepto participar voluntariamente en esta investigación.

Entiendo que una copia de esta ficha de consentimiento me será entregada, y que puedo pedir información sobre los resultados de este estudio cuando éste haya concluido. Para esto, puedo contactar a Barbara Nail Borrero Velasco, cuyo teléfono es: 917 921667.

Luis Sanchez Vargas

Nombre del Participante
(en letras de imprenta)



Firma del Participante

25/10/2023

Fecha

Anexo 5. Matriz Evaluación por juicio de expertos



Evaluación por juicio de expertos

Respetado juez: Usted ha sido seleccionado para evaluar el instrumento "El potencial del Turismo Arqueológico en el distrito de Ancón 2023". La evaluación del instrumento es de gran relevancia para lograr que sea válido y que los resultados obtenidos a partir de éste sean utilizados eficientemente; aportando al quehacer psicológico. Agradecemos su valiosa colaboración.

1. Datos generales del juez

Nombre del juez:	VELÁSQUEZ VILOCHE LELI VIOLETA	
Grado profesional:	Maestría (<input checked="" type="checkbox"/>)	Doctor ()
Área de formación académica:	Clinica ()	Social ()
	Educativa ()	Organizacional ()
Áreas de experiencia profesional:	GESTIÓN PÚBLICA - TURISMO	
Institución donde labora:	UNIVERSIDAD CESAR VALLEJO -LIMA	
Tiempo de experiencia profesional en el área:	2 a 4 años ()	Más de 5 años (<input checked="" type="checkbox"/>)
Experiencia en Investigación Psicométrica: (si corresponde)	Trabajo(s) psicométricos realizados Título del estudio realizado.	

2. Propósito de la evaluación:

Validar el contenido del instrumento, por juicio de expertos.

3. Datos de la escala Guía de Entrevista

Nombre de la Prueba:	El Potencial del turismo arqueológico en el distrito de Ancón.
Autora:	Barreto Villanueva Brandon Nail Jipenez Suarez Nancy Fiana
Procedencia:	Facultad de Ciencias Empresariales
Administración:	En Turismo y Hotelería
Tiempo de aplicación:	4 días
Ámbito de aplicación:	Pobladores del distrito de Ancón Funcionarios de la municipalidad de Ancón
Significación:	La guía de entrevista consiste de 5 categorías (Planta turística, ciudadanía, superestructura, Recursos Turísticos e Infraestructura) cada categoría contiene subcategorías descritas en la Matriz de categorización.

4. Soporte teórico

Escala/ÁREA	Subescala (dimensiones)	Definición
Planta Turística	Restaurantes	La planta Turística es muy importante para el desarrollo de los servicios turísticos, entre ellos consideramos para esta investigación a los restaurantes, alojamiento y transporte.
	Alojamiento	
	Transporte	
Ciudadanía	Participación local	La ciudadanía es el conjunto de personas de un determinado lugar importante para determinar su participación para el crecimiento del turismo de la zona.
	Conocimiento del recurso	
	Actividad económica	
Superestructura	Sector público	La superestructura son todos los órganos e instituciones de una sociedad con ideologías políticas y normas.
Recurso turístico	Manifestaciones culturales	Son aquellos elementos que despiertan interés para visitar una determinada zona o región.
Infraestructura	Servicios básicos	La Infraestructura es el conjunto de servicios e instalaciones necesarias para el desarrollo de la actividad turística.
	Vías de acceso	

5. Presentación de instrucciones para el juez:

A continuación, a usted le presento la guía de entrevista a pobladores del distrito de Ancón y funcionarios de la municipalidad distrital de Ancón elaborado por Barreto Villanueva Brandon y Jimenez Suarez Nancy Fiama en el año 2023 De acuerdo con los siguientes indicadores califique cada uno de los ítems según corresponda.

Categoría	Calificación	Indicador
CLARIDAD El ítem se comprende fácilmente, es decir, su sintáctica y semántica son adecuadas.	1. No cumple con el criterio	El ítem no es claro.
	2. Bajo Nivel	El ítem requiere bastantes modificaciones o una modificación muy grande en el uso de las palabras de acuerdo con su significado o por la ordenación de estas.
	3. Moderado nivel	Se requiere una modificación muy específica de algunos de los términos del ítem.
	4. Alto nivel	El ítem es claro, tiene semántica y sintaxis adecuada.
COHERENCIA El ítem tiene relación lógica con la dimensión o indicador que está midiendo.	1. totalmente en desacuerdo (no cumple con el criterio)	El ítem no tiene relación lógica con la dimensión.
	2. Desacuerdo (bajo nivel de acuerdo)	El ítem tiene una relación tangencial /lejana con la dimensión.
	3. Acuerdo (moderado nivel)	El ítem tiene una relación moderada con la dimensión que se está midiendo.
	4. Totalmente de Acuerdo (alto nivel)	El ítem se encuentra está relacionado con la dimensión que está midiendo.
RELEVANCIA El ítem es esencial o importante, es	1. No cumple con el criterio	El ítem puede ser eliminado sin que se vea afectada la medición de la dimensión.
	2. Bajo Nivel	El ítem tiene alguna relevancia, pero otro ítem puede estar incluyendo lo que mide éste.



decir debe ser incluido.	3. Moderado nivel	El ítem es relativamente importante.
	4. Alto nivel	El ítem es muy relevante y debe ser incluido.

Leer con detenimiento los ítems y calificar en una escala de 1 a 4 su valoración, así como solicitamos brinde sus observaciones que considere pertinente

1 No cumple con el criterio
2. Bajo Nivel
3. Moderado nivel
4. Alto nivel

Dimensiones del instrumento

- Primera dimensión: (Planta Turística)
- Objetivos de la Dimensión: (Busca analizar la planta turística que posee el distrito para el desarrollo del turismo arqueológico)

Indicadores	Ítem	Claridad	Coherencia	Relevancia	Observaciones/ Recomendaciones
Restaurantes	5	3	3	3	
Alojamiento	6	3	3	3	
transporte	7	3	3	3	

- Segunda dimensión: (Ciudadanía)
- Objetivos de la Dimensión: (Busca analizar el interés del colaborador para el desarrollo del turismo arqueológico en el distrito de Ancón 2023).

INDICADORES	Ítem	Claridad	Coherencia	Relevancia	Observaciones/ Recomendaciones
Participación local	1	3	3	3	
Conocimiento del recurso	2	3	3	3	
Actividad económica	3	3	3	3	

- tercera dimensión: (superestructura)
- Objetivos de la Dimensión: (Busca analizar el rol de la superestructura para el desarrollo del turismo en el distrito de Ancón 2023).

Indicadores	Ítem	Claridad	Coherencia	Relevancia	Observaciones/ Recomendaciones
Sector público	1	3	3	3	
	2	3	3	3	
	3	3	3	3	
	4	3	3	3	

- quinta dimensión: (Infraestructura)
- Objetivos de la Dimensión: (Busca identificar las condiciones de la infraestructura que favorezcan al crecimiento del turismo arqueológico en el distrito de Ancón 2023).

Indicadores	Ítem	Claridad	Coherencia	Relevancia	Observaciones/ Recomendaciones
Servicios básicos	4	3	3	3	
Vías de acceso	5	3	3	3	



Firma del evaluador

DNI

19217572

Pd.: el presente formato debe tomar en cuenta:

Williams y Webb (1994) así como Powell (2003), mencionan que no existe un consenso respecto al número de expertos a emplear. Por otra parte, el número de jueces que se debe emplear en un juicio depende del nivel de experticia y de la diversidad del conocimiento. Así, mientras Gable y Wolf (1993), Grant y Davis (1997), y Lynn (1986) (citados en McGartland et al. 2003) sugieren un rango de 2 hasta 20 expertos, Hyrkás et al. (2003) manifiestan que 10 expertos brindarán una estimación confiable de la validez de contenido de un instrumento (cantidad mínimamente recomendable para construcciones de nuevos instrumentos). Si un 80 % de los expertos han estado de acuerdo con la validez de un ítem éste puede ser incorporado al instrumento (Voutilainen & Liukkonen, 1995, citados en Hyrkás et al. (2003).

Ver : <https://www.revistaespacios.com/cited2017/cited2017-23.pdf> entre otra bibliografía.

Evaluación por juicio de expertos

Respetado juez: Usted ha sido seleccionado para evaluar el instrumento "El potencial del Turismo Arqueológico en el distrito de Ancón, 2023". La evaluación del instrumento es de gran relevancia para lograr que sea válido y que los resultados obtenidos a partir de éste sean utilizados eficientemente; aportando al quehacer psicológico. Agradecemos su valiosa colaboración.

1. Datos generales del juez

Nombre del juez:	Verónica Zevallos Gallardo.	
Grado profesional:	Maestría ()	Doctor (x)
Área de formación académica:	Clinica ()	Social ()
	Educativa ()	Organizacional ()
Áreas de experiencia profesional:	Turismo y Hotelería.	
Institución donde labora:	Universidad Cesar Vallejo.	
Tiempo de experiencia profesional en el área:	2 a 4 años ()	
	Más de 5 años (x)	
Experiencia en Investigación Psicométrica: (si corresponde)	Trabajo(s) psicométricos realizados Titulo del estudio realizado.	

2. Propósito de la evaluación:

Validar el contenido del instrumento, por juicio de expertos.

3. Datos de la escala Guía de Entrevista

Nombre de la Prueba:	El Potencial del turismo arqueológico en el distrito de Ancón.
Autora:	Barreto Villanueva Brandon Nail Jimenez Suarez Nancy Fiama
Procedencia:	Facultad de Ciencias Empresariales
Administración:	En Turismo y Hotelería
Tiempo de aplicación:	4 días
Ámbito de aplicación:	Pobladores del distrito de Ancón Funcionarios de la municipalidad de Ancón
Significación:	La guía de entrevista consiste de 5 categorías (Planta turística, ciudadanía, superestructura, Recursos Turísticos e Infraestructura) cada categoría contiene subcategorías descritas en la Matriz de categorización.

4. Soporte teórico

Escala/ÁREA	Subescala (dimensiones)	Definición
Planta Turística	Restaurantes	La planta Turística es muy importante para el desarrollo de los servicios turísticos, entre ellos consideramos para esta investigación a los restaurantes, alojamiento y transporte.
	Alojamiento	
	Transporte	
Ciudadanía	Participación local	La ciudadanía es el conjunto de personas de un determinado lugar importante para determinar su participación para el crecimiento del turismo de la zona.
	Conocimiento del recurso	
	Actividad económica	
Superestructura	Sector público	La superestructura son todos los órganos e instituciones de una sociedad con ideologías políticas y normas.
Recurso turístico	Manifestaciones culturales	Son aquellos elementos que despiertan interés para visitar una determinada zona o región.
Infraestructura	Servicios básicos	La Infraestructura es el conjunto de servicios e instalaciones necesarias para el desarrollo de la actividad turística.
	Vías de acceso	

5. Presentación de instrucciones para el juez:

A continuación, a usted le presento la guía de entrevista a pobladores del distrito de Ancón y funcionarios de la municipalidad distrital de Ancón elaborado por Barreto Villanueva Brandon y Jimenez Suarez Nancy Fiama en el año 2023 De acuerdo con los siguientes indicadores califique cada uno de los ítems según corresponda.

Categoría	Calificación	Indicador
CLARIDAD El ítem se comprende fácilmente, es decir, su sintáctica y semántica son adecuadas.	1. No cumple con el criterio	El ítem no es claro.
	2. Bajo Nivel	El ítem requiere bastantes modificaciones o una modificación muy grande en el uso de las palabras de acuerdo con su significado o por la ordenación de estas.
	3. Moderado nivel	Se requiere una modificación muy específica de algunos de los términos del ítem.
	4. Alto nivel	El ítem es claro, tiene semántica y sintaxis adecuada.
COHERENCIA El ítem tiene relación lógica con la dimensión o indicador que está midiendo.	1. totalmente en desacuerdo (no cumple con el criterio)	El ítem no tiene relación lógica con la dimensión.
	2. Desacuerdo (bajo nivel de acuerdo)	El ítem tiene una relación tangencial /lejana con la dimensión.
	3. Acuerdo (moderado nivel)	El ítem tiene una relación moderada con la dimensión que se está midiendo.
	4. Totalmente de Acuerdo (alto nivel)	El ítem se encuentra está relacionado con la dimensión que está midiendo.
RELEVANCIA El ítem es esencial o importante, es	1. No cumple con el criterio	El ítem puede ser eliminado sin que se vea afectada la medición de la dimensión.
	2. Bajo Nivel	El ítem tiene alguna relevancia, pero otro ítem puede estar incluyendo lo que mide éste.

RELEVANCIA El ítem es esencial o importante, es decir debe ser incluido.	2. Bajo Nivel	El ítem tiene alguna relevancia, pero otro ítem puede estar incluyendo lo que mide éste.
	3. Moderado nivel	El ítem es relativamente importante.
	4. Alto nivel	El ítem es muy relevante y debe ser incluido.

Leer con detenimiento los ítems y calificar en una escala de 1 a 4 su valoración, así como solicitamos brinde sus observaciones que considere pertinente

1 No cumple con el criterio
2. Bajo Nivel
3. Moderado nivel
4. Alto nivel

Dimensiones del instrumento

- Primera dimensión: (Planta Turística)
- Objetivos de la Dimensión: (Busca analizar la planta turística que posee el distrito para el desarrollo del turismo arqueológico)

Indicadores	Ítem	Claridad	Coherencia	Relevancia	Observaciones/ Recomendaciones
Restaurantes	¿Los sitios arqueológicos cuentan con restaurantes debidamente equipados para brindar un mejor servicio al turista? ¿Qué acciones están elaborando para su implementación?	4	4	4	
Alojamiento	¿Existen establecimientos de hospedaje cerca de los sitios arqueológicos? ¿Cuál es el estado en el que se encuentran?	3	3	3	
transporte	¿Cuáles son los medios de transporte que llegan hasta los sitios arqueológicos? ¿En qué estado se encuentran?	4	3	3	

- Segunda dimensión: (Ciudadanía)
- Objetivos de la Dimensión: (Busca analizar el interés del colaborador para el desarrollo del turismo arqueológico en el distrito de Ancón 2023).

INDICADORES	Ítem	Claridad	Coherencia	Relevancia	Observaciones/ Recomendaciones
Participación local	¿Cómo participa usted en la actividad turística de su distrito? ¿Le gustaría participar de las actividades que se realicen?	3	4	4	
Conocimiento del recurso	¿Qué entiende usted por turismo Arqueológico? ¿Qué sitios arqueológicos ha visitado?	3	3	3	
Actividad económica	¿Cuáles son las principales actividades económicas de su distrito? ¿Cree que el turismo arqueológico beneficiaría a su distrito en la actividad económica?	3	3	4	

- tercera dimensión: (superestructura)
- Objetivos de la Dimensión: (Busca analizar el rol de la superestructura para el desarrollo del turismo en el distrito de Ancón 2023).

Indicadores	Ítem	Claridad	Coherencia	Relevancia	Observaciones/ Recomendaciones
Sector público	¿Qué entiende Ud. por turismo Arqueológico?	3	3	3	Tilde
	¿Existe alguna ordenanza para la conservación del patrimonio cultural del Distrito?	4	4	4	
	¿Cuáles son las acciones que se están elaborando para el desarrollo del turismo arqueológico?	4	4	4	
	¿La municipalidad ha desarrollado proyectos de inversión para mejorar la accesibilidad hacia los sitios arqueológicos?	4	4	4	

- quinta dimensión: (Infraestructura)
- Objetivos de la Dimensión: (Busca identificar las condiciones de la infraestructura que favorezcan al crecimiento del turismo arqueológico en el distrito de Ancón 2023).

Indicadores	Ítem	Claridad	Coherencia	Relevancia	Observaciones/ Recomendaciones
Servicios básicos	¿En qué estado se encuentran los servicios básicos (agua, desagüe, electricidad e internet) de los sitios arqueológicos?	4	3	3	
Vías de acceso	¿Cómo es el acceso para llegar al distrito de Ancón y a sus sitios arqueológicos (Señalización, distancias, caminos)?	3	4	3	



DNI: 41726975

Pd.: el presente formato debe tomar en cuenta:

Williams y Webb (1994) así como Powell (2003), mencionan que no existe un consenso respecto al número de expertos a emplear. Por otra parte, el número de jueces que se debe emplear en un juicio depende del nivel de experticia y de la diversidad del conocimiento. Así, mientras Gable y Wolf (1993), Grant y Davis (1997), y Lynn (1986) (citados en McGarland et al. 2003) sugieren un rango de **2 hasta 20 expertos**, Hyrkás et al. (2003) manifiestan que **10 expertos** brindarán una estimación confiable de la validez de contenido de un instrumento (cantidad mínimamente recomendable para construcciones de nuevos instrumentos). Si un 80 % de los expertos han estado de acuerdo con la validez de un ítem éste puede ser incorporado al instrumento (Voutilainen & Liukkonen, 1995, citados en Hyrkás et al. (2003).

Ver : <https://www.revistaespacios.com/cited2017/cited2017-23.pdf> entre otra bibliografía.

Evaluación por juicio de expertos

Respetado juez: Usted ha sido seleccionado para evaluar el instrumento "El potencial del Turismo Arqueológico en el distrito de Ancón 2023". La evaluación del instrumento es de gran relevancia para lograr que sea válido y que los resultados obtenidos a partir de éste sean utilizados eficientemente; aportando al quehacer psicológico. Agradecemos su valiosa colaboración.

1. Datos generales del juez

Nombre del juez:	Claribel Rosario Salvador Garcia	
Grado profesional:	Maestría ()	Doctor (x)
Área de formación académica:	Clínica ()	Social ()
	Educativa ()	Organizacional ()
Áreas de experiencia profesional:	Turismo y Hotelería	
Institución donde labora:	Universidad César Vallejo	
Tiempo de experiencia profesional en el área:	2 a 4 años ()	
	Más de 5 años (x)	
Experiencia en Investigación Psicométrica: (si corresponde)	Trabajo(s) psicométricos realizados Título del estudio realizado.	

2. Propósito de la evaluación:

Validar el contenido del instrumento, por juicio de expertos.

3. Datos de la escala Guía de Entrevista

Nombre de la Prueba:	El Potencial del turismo arqueológico en el distrito de Ancón.
Autora:	Barreto Villanueva Brandon Nail Jimenez Suarez Nancy Fiama
Procedencia:	Facultad de Ciencias Empresariales
Administración:	En Turismo y Hotelería
Tiempo de aplicación:	4 días
Ámbito de aplicación:	Pobladores del distrito de Ancón Funcionarios de la municipalidad de Ancón
Significación:	La guía de entrevista consiste de 5 categorías (Planta turística, ciudadanía, superestructura, Recursos Turísticos e Infraestructura) cada categoría contiene subcategorías descritas en la Matriz de categorización.

4. Soporte teórico

Escala/ÁREA	Subescala (dimensiones)	Definición
Planta Turística	Restaurantes	La planta Turística es muy importante para el desarrollo de los servicios turísticos, entre ellos consideramos para esta investigación a los restaurantes, alojamiento y transporte.
	Alojamiento	
	Transporte	
Ciudadanía	Participación local	La ciudadanía es el conjunto de personas de un determinado lugar importante para determinar su participación para el crecimiento del turismo de la zona.
	Conocimiento del recurso	
	Actividad económica	
Superestructura	Sector público	La superestructura son todos los órganos e instituciones de una sociedad con ideologías políticas y normas.
Recurso turístico	Manifestaciones culturales	Son aquellos elementos que despiertan interés para visitar una determinada zona o región.
Infraestructura	Servicios básicos	La Infraestructura es el conjunto de servicios e instalaciones necesarias para el desarrollo de la actividad turística.
	Vías de acceso	

5. Presentación de instrucciones para el juez:

A continuación, a usted le presento la guía de entrevista a pobladores del distrito de Ancón y funcionarios de la municipalidad distrital de Ancón elaborado por Barreto Villanueva Brandon y Jimenez Suarez Nancy Fiama en el año 2023 De acuerdo con los siguientes indicadores califique cada uno de los ítems según corresponda.

Categoría	Calificación	Indicador
CLARIDAD El ítem se comprende fácilmente, es decir, su sintáctica y semántica son adecuadas.	1. No cumple con el criterio	El ítem no es claro.
	2. Bajo Nivel	El ítem requiere bastantes modificaciones o una modificación muy grande en el uso de las palabras de acuerdo con su significado o por la ordenación de estas.
	3. Moderado nivel	Se requiere una modificación muy específica de algunos de los términos del ítem.
	4. Alto nivel	El ítem es claro, tiene semántica y sintaxis adecuada.
COHERENCIA El ítem tiene relación lógica con la dimensión o indicador que está midiendo.	1. totalmente en desacuerdo (no cumple con el criterio)	El ítem no tiene relación lógica con la dimensión.
	2. Desacuerdo (bajo nivel de acuerdo)	El ítem tiene una relación tangencial /lejana con la dimensión.
	3. Acuerdo (moderado nivel)	El ítem tiene una relación moderada con la dimensión que se está midiendo.
	4. Totalmente de Acuerdo (alto nivel)	El ítem se encuentra está relacionado con la dimensión que está midiendo.
RELEVANCIA El ítem es esencial o importante, es	1. No cumple con el criterio	El ítem puede ser eliminado sin que se vea afectada la medición de la dimensión.
	2. Bajo Nivel	El ítem tiene alguna relevancia, pero otro ítem puede estar incluyendo lo que mide éste.

decir debe ser incluido.	3. Moderado nivel	El ítem es relativamente importante.
	4. Alto nivel	El ítem es muy relevante y debe ser incluido.

Leer con detenimiento los ítems y calificar en una escala de 1 a 4 su valoración, así como solicitamos brinde sus observaciones que considere pertinente

1 No cumple con el criterio
2. Bajo Nivel
3. Moderado nivel
4. Alto nivel

Dimensiones del instrumento

- Primera dimensión: (Planta Turística)
- Objetivos de la Dimensión: (Busca analizar la planta turística que posee el distrito para el desarrollo del turismo arqueológico)

Indicadores	Ítem	Claridad	Coherencia	Relevancia	Observaciones/ Recomendaciones
Restaurantes	5	✓	✓	✓	
Alojamiento	6	✓	✓	✓	
transporte	7	✓	✓	✓	

- Segunda dimensión: (Ciudadanía)
- Objetivos de la Dimensión: (Busca analizar el interés del colaborador para el desarrollo del turismo arqueológico en el distrito de Ancón 2023).

INDICADORES	Ítem	Claridad	Coherencia	Relevancia	Observaciones/ Recomendaciones
Participación local	1	✓	✓	✓	
Conocimiento del recurso	2	✓	✓	✓	
Actividad económica	3	✓	✓	✓	

- tercera dimensión: (superestructura)
- Objetivos de la Dimensión: (Busca analizar el rol de la superestructura para el desarrollo del turismo en el distrito de Ancón 2023).

Indicadores	Ítem	Claridad	Coherencia	Relevancia	Observaciones/ Recomendaciones
Sector público	1	✓	✓	✓	
	2	✓	✓	✓	
	3	✓	✓	✓	
	4	✓	✓	✓	

- quinta dimensión: (Infraestructura)
- Objetivos de la Dimensión: (Busca identificar las condiciones de la infraestructura que favorezcan al crecimiento del turismo arqueológico en el distrito de Ancón 2023).

Indicadores	Ítem	Claridad	Coherencia	Relevancia	Observaciones/ Recomendaciones
Servicios básicos	4				
Vías de acceso	5				



Dra. Claribel Rosario Salvador García
DNI:40910480

Pd.: el presente formato debe tomar en cuenta:

Williams y Webb (1994) así como Powell (2003), mencionan que no existe un consenso respecto al número de expertos a emplear. Por otra parte, el número de jueces que se debe emplear en un juicio depende del nivel de experticia y de la diversidad del conocimiento. Así, mientras Gable y Wolf (1993), Grant y Davis (1997), y Lynn (1986) (citados en McGartland et al. 2003) sugieren un rango de **2** hasta **20 expertos**, Hyrkäs et al. (2003) manifiestan que **10 expertos** brindarán una estimación confiable de la validez de contenido de un instrumento (cantidad mínimamente recomendable para construcciones de nuevos instrumentos). Si un 80 % de los expertos han estado de acuerdo con la validez de un ítem éste puede ser incorporado al instrumento (Voutilainen & Liukkonen, 1995, citados en Hyrkäs et al. (2003).

Ver : <https://www.revistaespacios.com/cited2017/cited2017-23.pdf> entre otra bibliografía.

Anexo 6 Transcripción de las entrevistas

TRANSCRIPCIÓN DE ENTREVISTAS	
N° de registro: 01	
Nombre del investigador/entrevistador: Jimenez Suarez, Nancy Fiana	
Nombre de la población: Ancón	Fecha de la entrevista: Sábado 21, Octubre
	Fecha de llenado de ficha: Lunes 23, Octubre
Tema: El Potencial del turismo arqueológico en el distrito de Ancón 2023	
Informante: Carla Fernández	
Contextualización: Distrito de Ancón	
Observaciones: Se hizo uso de la guía de entrevista para aplicar las 5 preguntas asignadas.	
Transcripción: Entrevistador: Buenas tardes, vamos a realizar un breve cuestionario sobre la investigación titulada el potencial del turismo arqueológico del distrito de Ancón 2023, por lo cual agradecería que pueda responder con las instrucciones que se detallan a continuación, indicando que los datos obtenidos en el presente cuestionario tendrán un uso meramente académico. Entrevistado: Sí, por supuesto, pregúntame lo que quieras. Entrevistador: En primer lugar, me puede decir su nombre completo y edad. Entrevistado: Seguro, soy Carla Fernández y tengo 20 años. Entrevistador: Pregunta 1. ¿Cómo participa usted en la actividad turística de su distrito? ¿le gustaría participar de las actividades que se realicen? Entrevistado (Carla) Respuesta: Pues, la verdad es que no participo mucho en actividades turísticas. Cuando era niña, fui al museo de Ancón, pero desde entonces no he vuelto. Mmmm, si organizan algo interesante, quizá podría pensar en participar. Entrevistador: Pregunta 2. ¿Qué entiende usted por turismo Arqueológico? ¿Y qué sitios arqueológicos ha visitado? Entrevistado (Carla) Respuesta: Turismo arqueológico... mmm es cuando la gente visita lugares antiguos para aprender de la historia, ¿no?. Solo he visitado el museo de Ancón y no sé de otros sitios arqueológicos en el distrito.	

Entrevistador: Pregunta 3. ¿Cuáles son las principales actividades económicas de su distrito? ¿Y si cree que el turismo arqueológico beneficiaría a su distrito en la actividad económica?

Entrevistado (Carla) Respuesta: Las principales actividades económicas en Ancón creo que son los paseos a las islas y algunos restaurantes. Pero puede ser que el turismo arqueológico pueda atraer más visitantes y ayudar en la economía local..., aunque no estoy muy segura.

Entrevistador: Pregunta 4. ¿En qué estado se encuentran los servicios básicos, por ejemplo de agua, desagüe, electricidad e internet, pero de los sitios arqueológicos?

Poblador: Bueno en realidad, no estoy segura de cómo están los servicios básicos en los sitios arqueológicos, pero en la zona donde vivo, el agua y la electricidad funcionan bien. El internet a veces tiene sus momentos, como en todos lados.

Entrevistador: Pregunta 5. ¿Y cómo considera usted que es el acceso para llegar al distrito de Ancón y a sus sitios arqueológicos, ya sea la señalización, distancias y caminos?

Poblador: Pues llegar a Ancón es fácil; hay una carretera principal que te lleva directo aquí. No sé mucho sobre la señalización en los sitios arqueológicos, porque, como mencioné, no los he visitado. Pero en las calles del distrito si hay carteles que indican donde se ubican, pero creo que sí debe haber indicaciones para los visitantes.

Entrevistador: Eso sería todo, agradezco mucho tu colaboración.

Evidencia fotográfica:



Duración de entrevista: 8:03 min.

TRANSCRIPCIÓN DE ENTREVISTAS

N° de registro: 02

Nombre del investigador/entrevistador: Jimenez Suarez, Nancy Fiana

Nombre de la población:
Ancón

Fecha de la entrevista: sábado 21, Octubre

Fecha de llenado de ficha: Lunes 23,
Octubre

Tema:

Potencial del turismo arqueológico en el distrito de Ancón 2023

Informante: Lisbeth Nolasco

Contextualización:

Observaciones:

Se hizo uso de la guía de entrevista para aplicar las 5 preguntas asignadas.

Transcripción:

Entrevistador: Buenas tardes, vamos a realizar un breve cuestionario sobre la investigación titulada el potencial del turismo arqueológico del distrito de Ancón 2023, por lo cual agradecería que pueda responder con las instrucciones que se detallan a continuación, indicando que los datos obtenidos en el presente cuestionario tendrán un uso meramente académico.

Entrevistado: ¡Buenas tardes! Claro, con gusto responderé tus preguntas.

Entrevistador: En primer lugar, me puede decir su nombre completo y edad.

Poblador: Claro, soy Lisbeth Nolasco, tengo 28 años.

Entrevistador: Pregunta 1. ¿Cómo participa usted en la actividad turística de su distrito? ¿Le gustaría participar de las actividades que se realicen?

Entrevistado (Lisbeth): Bueno, no suelo estar muy metida en eso, ¿sabes? Nunca fui muy interesada en las actividades del distrito.

Entrevistador: Pregunta 2. ¿Qué entiende por turismo arqueológico? ¿Qué sitios arqueológicos ha visitado en su distrito?

Entrevistado (Lisbeth): Turismo arqueológico, pues, supongo que es visitar lugares con cultura y eso, ¿no? No conozco muchos sitios aquí en Ancón, solo fui al museo de Ancón.

Entrevistador: Pregunta 3. ¿Cuáles son las principales actividades económicas de su distrito? ¿cree que el turismo arqueológico beneficiaría a su distrito en la actividad económica?

Entrevistado (Lizbeth): Las actividades económicas, bueno, la pesca es importante. No sé si el turismo arqueológico haría mucha diferencia, ¿eh? Tal vez sí, no lo sé.

Entrevistador: Pregunta 4. ¿En qué estado se encuentran los servicios básicos (agua, desagüe, electricidad e internet) cerca de los sitios arqueológicos?

Entrevistado (Lisbeth): Los servicios básicos... creo que son aceptables, pero no sé mucho sobre eso en los sitios arqueológicos.

Entrevistador: Pregunta 5. ¿Cómo es el acceso para llegar al distrito de Ancón y a sus sitios arqueológicos (Señalización, distancias, caminos)?

Entrevistado (Lisbeth): Para llegar a Ancón, hay carreteras, pero no sé si están bien señalizadas. Las distancias no son muy largas, y los caminos son regulares, supongo. Como te mencioné, no suelo visitar los sitios arqueológicos, así que no estoy muy segura.

Entrevistador: Con esto concluimos, te agradezco por tu tiempo y colaboración.

Evidencia fotográfica:



Duración de entrevista: 6:06 min

TRANSCRIPCIÓN DE ENTREVISTAS

N° de registro: 03

Nombre del investigador/entrevistador: Jimenez Suarez, Nancy Fiama

Nombre de la población:
Ancón

Fecha de la entrevista: sábado 21, Octubre

Fecha de llenado de ficha: Lunes 23,
Octubre

Tema:

Potencial del turismo arqueológico en el distrito de Ancón 2023

Informante: Maria Garay

Contextualización:

Observaciones:

Se hizo uso de la guía de entrevista para aplicar las 5 preguntas asignadas.

Transcripción:

Entrevistador: Buenas tardes, vamos a realizar un breve cuestionario sobre la investigación titulada el potencial del turismo arqueológico del distrito de Ancón 2023, por lo cual agradecería que pueda responder con las instrucciones que se detallan a continuación, indicando que los datos obtenidos en el presente cuestionario tendrán un uso meramente académico.

Entrevistado: Si empezemos

Entrevistador: En primer lugar, me puede decir su nombre completo y edad.

Poblador: Seguro, mi nombre es Maria Garay, tengo 25 años.

Entrevistador: Pregunta 1. ¿Cómo participa usted en la actividad turística de su distrito? ¿Le gustaría participar de las actividades que se realicen?

Entrevistado (Maria): Mmmm, bueno, la verdad es que no participo mucho en las actividades turísticas de Ancón. No es lo mío, ¿sabes? Eh, quizá en el futuro.

Entrevistador: Pregunta 2. ¿Qué entiende por turismo arqueológico? ¿Qué sitios arqueológicos ha visitado en su distrito?

Entrevistado (Maria): Uh, turismo arqueológico, pues... creo que tiene que ver con visitar sobre cultura y eso. Pero te confieso que los únicos sitios arqueológicos aquí en Ancón que conozco y he visitado son las casonas y el clásico museo de sitio.

Entrevistador: Pregunta 3. ¿Cuáles son las principales actividades económicas de su distrito? ¿cree que el turismo arqueológico beneficiaría a su distrito en la actividad económica?

Entrevistado (María): La actividad económica aquí es principalmente la pesca según creo yo. No sé si el turismo arqueológico cambiaría algo, ¿qué opinas? Mmmm, quizá podría ayudar a atraer más visitantes.

Entrevistador: Pregunta 4. ¿En qué estado se encuentran los servicios básicos (agua, desagüe, electricidad e internet) cerca de los sitios arqueológicos?

Entrevistado (María): Los servicios básicos en los sitios arqueológicos... bueno todos contamos con servicios básicos, su estado es óptimo lo que si es que le falta mantenimiento al menos los que se encuentran dentro de los sitios arqueológicos como los servicios higiénicos; en la plaza cerca al museo de sitio por ejemplo contamos con un baño público que debería estar mejor implementado para un mejor servicio a los visitantes.

Entrevistador: Pregunta 5. ¿Cómo es el acceso para llegar al distrito de Ancón y a sus sitios arqueológicos (Señalización, distancias, caminos)?

Entrevistado (María): Llegar a Ancón es fácil, ya que hay ingreso de transporte público taxis, colectivos y hasta motos. y a los sitios arqueológicos también es muy fácil porque todo se encuentra cerca al balneario lo que sí falta es un poco más de señalización.

Entrevistador: Con esto terminamos aquí y muchas gracias por compartir tus ideas.

Evidencia fotográfica:



Duración de entrevista: 8 min.

TRANSCRIPCIÓN DE ENTREVISTAS

N° de registro: 04

Nombre del investigador/entrevistador: Jimenez Suarez, Nancy Fiana

Nombre de la población:
Ancón

Fecha de la entrevista: Sábado 21, Octubre

Fecha de llenado de ficha: Lunes 23, Octubre

Tema:

Potencial del turismo arqueológico en el distrito de Ancón 2023

Informante: Mario Sanchez

Contextualización:

Observaciones:

Se hizo uso de la guía de entrevista para aplicar las 5 preguntas asignadas.

Transcripción:

Entrevistador: Buenas tardes, vamos a realizar un breve cuestionario sobre la investigación titulada el potencial del turismo arqueológico del distrito de Ancón 2023, por lo cual agradecería que pueda responder con las instrucciones que se detallan a continuación, indicando que los datos obtenidos en el presente cuestionario tendrán un uso meramente académico.

Entrevistado (Mario) Respuesta: Buenas tardes. Estoy listo para responder tus preguntas.

Entrevistador: En primer lugar, me puede decir su nombre completo y edad.

Entrevistado: Claro, soy Mario Sanchez, tengo 40 años.

Entrevistador: Pregunta 1. ¿Cómo participa usted en la actividad turística de su distrito? ¿Le gustaría participar de las actividades que se realicen?

Entrevistado (Mario) Respuesta: Bien, visitando el museo de Ancón en dos ocasiones y considero que es una parte importante de nuestra cultura. Bueno, si me gustaría participar de las festividades del distrito, las ferias artesanales y gastronómicas que se realizan en el distrito.

Entrevistador: Pregunta 2. ¿Qué entiende por turismo arqueológico? ¿Qué sitios arqueológicos ha visitado en su distrito?

Entrevistado (Mario) Respuesta: Para mí, el turismo arqueológico implica explorar y aprender sobre los sitios históricos y arqueológicos. Y en cuanto a los sitios en Ancón, pues, he visitado principalmente el museo, ya que es uno de los lugares más conocidos y significativos de nuestro distrito.

Entrevistador: Pregunta 3. ¿Cuáles son las principales actividades económicas de su distrito? ¿Cree que el turismo arqueológico beneficiaría a su distrito en la actividad económica?

Entrevistado (Mario) Respuesta: Bueno las principales actividades económicas en nuestro distrito son la pesca y el comercio que se da en verano. Creo firmemente que el turismo arqueológico si puede ser beneficioso para Ancón, ya que atraería a más visitantes y podría impulsar nuestra economía de otro modo. Como mencioné es importante aprovechar nuestro patrimonio arqueológico.

Entrevistador: Pregunta 4. ¿En qué estado se encuentran los servicios básicos (agua, desagüe, electricidad e internet) cerca de los sitios arqueológicos?

Entrevistado (Mario) Respuesta: El estado de los servicios básicos, es regular por que por ejemplo hay cortes de agua a partir de las 3:00pm y considero que es vital garantizar que estos servicios estén en buenas condiciones para atraer a más visitantes.

Entrevistador: Pregunta 5. ¿Cómo es el acceso para llegar al distrito de Ancón y a sus sitios arqueológicos (Señalización, distancias, caminos)?

Entrevistado (Mario) Respuesta: El acceso a Ancón es relativamente sencillo, y en mi experiencia, el museo está bien señalizado y fácil de encontrar. Pero... considero que mejorar la señalización a estos lugares sería beneficioso para el turismo arqueológico en nuestro distrito.

Entrevistador: Con esto finalizamos la entrevista, muchas gracias.

Evidencia fotográfica:



Duración de entrevista: 10:03 min.

TRANSCRIPCIÓN DE ENTREVISTAS

N° de registro: 05

Nombre del investigador/entrevistador: Jimenez Suarez, Nancy Fiana

Nombre de la población:
Ancón

Fecha de la entrevista: sábado 21, Octubre

Fecha de llenado de ficha: Lunes 23, Octubre

Tema:

Potencial del turismo arqueológico en el distrito de Ancón 2023

Informante: Karol Quispe

Contextualización:

Observaciones:

Se hizo uso de la guía de entrevista para aplicar las 5 preguntas asignadas.

Transcripción:

Entrevistador: Buenas tardes, vamos a realizar un breve cuestionario sobre la investigación titulada el potencial del turismo arqueológico del distrito de Ancón 2023, por lo cual agradecería que pueda responder con las instrucciones que se detallan a continuación, indicando que los datos obtenidos en el presente cuestionario tendrán un uso meramente académico.

Entrevistado: Si está bien, estaré encantada de responder tus preguntas.

Entrevistador: En primer lugar, me puede decir su nombre completo y edad.

Entrevistado: Por supuesto, soy Karol Quispe, tengo 25 años.

Entrevistador: Pregunta 1. ¿Cómo participa usted en la actividad turística de su distrito? ¿Le gustaría participar de las actividades que se realicen?

Entrevistado (Karol). Respuesta: Bueno, la verdad es que nunca he participado en actividades turísticas en Ancón. No he sentido mucho interés en eso, hasta ahora. Pero si me gustaría poder participar de las actividades turísticas que se realicen aquí y aprender un poco sobre nuestra historia.

Entrevistador: Pregunta 2. ¿Qué entiende por turismo arqueológico? ¿Qué sitios arqueológicos ha visitado en su distrito?

Entrevistado (Karol). Respuesta: Turismo arqueológico, según yo es algo de cultura. Pero la verdad es que no he visitado ningún sitio arqueológico en Ancón.

Entrevistador: Pregunta 3. ¿Cuáles son las principales actividades económicas de su distrito? ¿cree que el turismo arqueológico beneficiaría a su distrito en la actividad económica?

Entrevistado (Karol). Respuesta: En nuestro distrito...mmm, las actividades económicas principales son la pesca. si el turismo arqueológico haría una gran diferencia en la economía, ya que a nivel nacional es la tercera fuente de ingresos del país.

Entrevistador: Pregunta 4. ¿En qué estado se encuentran los servicios básicos (agua, desagüe, electricidad e internet) cerca de los sitios arqueológicos?

Entrevistado (Karol). Respuesta: Bueno, como te decía no tengo información sobre el estado de los servicios básicos en los sitios arqueológicos, pero en los alrededores si contamos con los servicios básicos en buen estado.

Entrevistador: Pregunta 5. ¿Cómo es el acceso para llegar al distrito de Ancón y a sus sitios arqueológicos (Señalización, distancias, caminos)?

Entrevistado (Karol). Respuesta: Para llegar a Ancón hay caminos, pero no tengo detalles sobre señalización o distancias a los sitios arqueológicos, ya que no he tenido la oportunidad de visitarlos.

Entrevistador: Eso sería todo, muchas gracias por su tiempo.

Evidencia fotográfica:



Duración de entrevista: 9:08 min.

TRANSCRIPCIÓN DE ENTREVISTAS	
N° de registro: 06	
Nombre del investigador/entrevistador: Barreto Villanueva, Brandon Nail	
Nombre de la población: Ancón	Fecha de la entrevista: sábado 21, Octubre
	Fecha de llenado de ficha: Lunes 23, Octubre
Tema: Potencial del turismo arqueológico en el distrito de Ancón 2023	
Informante: Lucero Canales	
Contextualización:	
Observaciones: Se hizo uso de la guía de entrevista para aplicar las 5 preguntas asignadas.	
Transcripción:	
<p>Entrevistador: Buenas tardes, vamos a realizar un breve cuestionario sobre la investigación titulada el potencial del turismo arqueológico del distrito de Ancón 2023, por lo cual agradecería que pueda responder con las instrucciones que se detallan a continuación, indicando que los datos obtenidos en el presente cuestionario tendrán un uso meramente académico.</p> <p>Entrevistado: Hola, claro, estoy dispuesta a responder tus preguntas.</p> <p>Entrevistador: En primer lugar, me puede decir su nombre completo y edad.</p> <p>Entrevistado: Seguro, soy Lucero Canales y tengo 22 años.</p> <p>Entrevistador: Pregunta 1. ¿Cómo participa usted en la actividad turística de su distrito? ¿Le gustaría participar de las actividades que se realicen?</p> <p>Entrevistado (Lucero). Respuesta: Mmm... solo he visitado el museo de Ancón en dos ocasiones, pero no disfruté mucho de mis visitas, la verdad. No suelo participar activamente en las actividades turísticas, pero sí me gustaría participar en otro tipo de turismo.</p> <p>Entrevistador: Pregunta 2. ¿Qué entiende por turismo arqueológico? ¿Qué sitios arqueológicos ha visitado en su distrito?</p> <p>Entrevistado (Lucero). Respuesta: El turismo arqueológico, supongo que tiene que ver con explorar y conocer la cultura de un lugar. Sin embargo, en Ancón, he visitado principalmente el museo, aunque, como mencioné, no fue una experiencia que me gustara.</p>	

Entrevistador: Pregunta 3. ¿Cuáles son las principales actividades económicas de su distrito? ¿cree que el turismo arqueológico beneficiaría a su distrito en la actividad económica?

Entrevistado (Lucero). Respuesta: Bien, según yo las principales actividades económicas en el distrito son la playa en verano y la pesca. Pero...no estoy segura de si el turismo arqueológico tendría un gran impacto en la economía. Quizá beneficie a algunos, pero no estoy convencida.

Entrevistador: Pregunta 4. ¿En qué estado se encuentran los servicios básicos (agua, desagüe, electricidad e internet) cerca de los sitios arqueológicos?

Entrevistado (Lucero). Respuesta: No tengo información sobre el estado de los servicios básicos en los sitios arqueológicos, ya que no he visitado otros que el museo. Pero en todo el distrito si contamos con servicios básicos y su estado es bueno.

Entrevistador: Pregunta 5. ¿Cómo es el acceso para llegar al distrito de Ancón y a sus sitios arqueológicos (Señalización, distancias, caminos)?

Entrevistado (Lucero). Respuesta: Llegar a Ancón es accesible, pero en cuanto a otros sitios arqueológicos y su señalización, no tengo información detallada. Como mencioné, mi experiencia se limita al museo.

Entrevistador: Bien, eso sería todo y muchas gracias por su tiempo.

Evidencia fotográfica:



Duración de la entrevista: 8:04 min.

TRANSCRIPCIÓN DE ENTREVISTAS

N° de registro: 07

Nombre del investigador/entrevistador: Barreto Villanueva, Brandon Nail

Nombre de la población:
Ancòn

Fecha de la entrevista: sábado 21, Octubre

Fecha de llenado de ficha: Lunes 23, Octubre

Tema:

Potencial del turismo arqueológico en el distrito de Ancón 2023

Informante: Percy Huaman

Contextualización:

Observaciones:

Se hizo uso de la guía de entrevista para aplicar las 5 preguntas asignadas.

Transcripción:

Entrevistador: Buenas tardes, vamos a realizar un breve cuestionario sobre la investigación titulada el potencial del turismo arqueológico del distrito de Ancón 2023, por lo cual agradecería que pueda responder con las instrucciones que se detallan a continuación, indicando que los datos obtenidos en el presente cuestionario tendrán un uso meramente académico.

Entrevistado: Sí por supuesto, estaré encantado de responder.

Entrevistador: En primer lugar, me puede decir su nombre completo y edad.

Entrevistado: Soy Percy Huaman y tengo 30 años.

Entrevistador: Pregunta 1. ¿Cómo participa usted en la actividad turística de su distrito? ¿Le gustaría participar de las actividades que se realicen?

Entrevistado (Percy). Respuesta: Participo brindando el servicio de movilidad para los visitantes con las llamadas "anconetas". Y si estoy dispuesto a participar en las demás actividades turísticas que promuevan el turismo nuestro distrito.

Entrevistador: Pregunta 2. ¿Qué entiende por turismo arqueológico? ¿Qué sitios arqueológicos ha visitado en su distrito?

Entrevistado (Percy). Respuesta: Para mí, el turismo arqueológico implica explorar y aprenderla historia sobre los sitios arqueológicos. Bueno en cuanto a los sitios arqueológicos que he visitado en Ancón, se limita al museo y las casonas republicanas que visité en mi niñez.

Entrevistador: Pregunta 3. ¿Cuáles son las principales actividades económicas de su distrito? ¿cree que el turismo arqueológico beneficiaría a su distrito en la actividad económica?

Entrevistado (Percy). Respuesta: En Ancón, las principales actividades económicas parece que solo es la pesca. Estoy convencido de que el turismo

arqueológico podría ser beneficioso para nuestro distrito en términos de actividad económica. Atraería a visitantes y podría proporcionar más puestos de trabajo en el distrito.

Entrevistador: Pregunta 4. ¿En qué estado se encuentran los servicios básicos (agua, desagüe, electricidad e internet) cerca de los sitios arqueológicos?

Entrevistado (Percy). Respuesta: No tengo información sobre el estado de los servicios básicos en los sitios arqueológicos, ya que mi visita se limitó al museo y a las casonas republicanas, pero el distrito si cuenta con servicios básicos en buen estado...Eh, pues estoy seguro de que es importante garantizar que estos servicios estén en buenas condiciones para brindar una experiencia positiva a los visitantes.

Entrevistador: Pregunta 5. ¿Cómo es el acceso para llegar al distrito de Ancón y a sus sitios arqueológicos (Señalización, distancias, caminos)?

Entrevistado (Percy). Respuesta: El acceso a Ancón es generalmente bueno, aunque en cuanto a los sitios arqueológicos y su señalización, no tengo información detallada para nada.

Entrevistador: Bien, con esto concluimos y le agradezco mucho su tiempo.

Evidencia fotográfica:



Duración de entrevista: 10 min.

TRANSCRIPCIÓN DE ENTREVISTAS

N° de registro: 08

Nombre del investigador/entrevistador: Barreto Villanueva, Brandon Nail

Nombre de la población:
Ancón

Fecha de la entrevista: Sábado 21, Octubre

Fecha de llenado de ficha: Lunes 23, Octubre

Tema:

Potencial del turismo arqueológico en el distrito de Ancón 2023

Informante: Liliana Quispe

Contextualización:

Observaciones:

Se hizo uso de la guía de entrevista para aplicar las 5 preguntas asignadas.

Transcripción:

Entrevistador: Buenas tardes, vamos a realizar un breve cuestionario sobre la investigación titulada el potencial del turismo arqueológico del distrito de Ancón 2023, por lo cual agradecería que pueda responder con las instrucciones que se detallan a continuación, indicando que los datos obtenidos en el presente cuestionario tendrán un uso meramente académico.

Entrevistado: Hola, estaré encantada de responder tus preguntas.

Entrevistador: En primer lugar, me puede decir su nombre completo y edad.

Entrevistado: Si, soy Liliana Quispe y tengo 19 años.

Entrevistador: Pregunta 1. ¿Cómo participa usted en la actividad turística de su distrito? ¿Le gustaría participar de las actividades que se realicen?

Entrevistado (Liliana). Respuesta: La verdad es que no participo activamente en las actividades turísticas de Ancón. Solo suelo ir a las playas y una vez visite las islas. Pero si me gustaría participar de nuevas actividades turísticas que se brinden.

Entrevistador: Pregunta 2. ¿Qué entiende por turismo arqueológico? ¿Qué sitios arqueológicos ha visitado en su distrito?

Entrevistado (Liliana). Respuesta: Creo que tiene que ver con visitar lugares de cultura. En cuanto a los sitios arqueológicos en Ancón, he visitado el museo de sitio, la necrópolis y las casonas.

Entrevistador: Pregunta 3. ¿Cuáles son las principales actividades económicas de su distrito? ¿cree que el turismo arqueológico beneficiaría a su distrito en la actividad económica?

Entrevistado (Liliana). Respuesta: Aquí... pues la principal actividad económica es la pesca y también el comercio. Y.... la verdad es que no estoy segura de si el turismo arqueológico tendría un gran impacto económico.

Entrevistador: Pregunta 4. ¿En qué estado se encuentran los servicios básicos (agua, desagüe, electricidad e internet) cerca de los sitios arqueológicos?

Entrevistado (Liliana). Respuesta: Aquí en el distrito ya la gran mayoría cuenta con todos los servicios básicos hasta incluyendo el internet, lo que si es que su estado es regular porque siempre hay cortes de agua a partir de las 3 o 4:00pm y bueno debería cambiar un poco eso. Cerca de la plaza existe también un baño publico para los visitantes al balneario y este se ubica muy cerca al museo de sitio y también a las casonas republicanas.

Entrevistador: Pregunta 5. ¿Cómo es el acceso para llegar al distrito de Ancón y a sus sitios arqueológicos (Señalización, distancias, caminos)?

Entrevistado (Liliana). Respuesta: Bueno llegar a Ancón es muy fácil cuenta con señalización desde la entrada al distrito. Pero en cuanto a los sitios arqueológicos y su señalización, no tengo información detallada.

Entrevistador: Bien, le agradezco su tiempo y disposición.

Evidencia fotográfica:



Duración de entrevista: 7:06 min.

TRANSCRIPCIÓN DE ENTREVISTAS

N° de registro: 09

Nombre del investigador/entrevistador: Barreto Villanueva, Brandon Nail

Nombre de la población:
Ancón

Fecha de la entrevista: sábado 21, Octubre

Fecha de llenado de ficha: Lunes 23, Octubre

Tema:

Potencial del turismo arqueológico en el distrito de Ancón 2023

Informante: Nicole Arango

Contextualización:

Observaciones:

Se hizo uso de la guía de entrevista para aplicar las 5 preguntas asignadas.

Transcripción:

Entrevistador: Buenas tardes, vamos a realizar un breve cuestionario sobre la investigación titulada el potencial del turismo arqueológico del distrito de Ancón 2023, por lo cual agradecería que pueda responder con las instrucciones que se detallan a continuación, indicando que los datos obtenidos en el presente cuestionario tendrán un uso meramente académico.

Entrevistado: Si, estoy dispuesta a responder tus preguntas.

Entrevistador: En primer lugar, me puede decir su nombre completo y edad.

Entrevistado: Mi nombre es Nicole Arango y tengo 35 años.

Entrevistador: Pregunta 1. ¿Cómo participa usted en la actividad turística de su distrito? ¿Le gustaría participar de las actividades que se realicen?

Entrevistado (Nicole). Respuesta: Yo realizo artesanías hechas a mano para ofrecer a los visitantes que llegan al balneario y siempre estoy dispuesta a participar en actividades turísticas que promuevan nuestro distrito ya que ello nos lleva a un crecimiento económico porque promueve el turismo en Ancón.

Entrevistador: Pregunta 2. ¿Qué entiende por turismo arqueológico? ¿Qué sitios arqueológicos ha visitado en su distrito?

Entrevistado (Nicole). Respuesta: Mmm...el turismo arqueológico para mí, es la oportunidad de explorar y aprender sobre lugares históricos y arqueológicos. He visitado el museo de Ancón antes de la pandemia, y si me pareció interesante, también he visitado el sitio arqueológico punta mulatos.

Entrevistador: Pregunta 3. ¿Cuáles son las principales actividades económicas de su distrito? ¿cree que el turismo arqueológico beneficiaría a su distrito en la actividad económica?

Entrevistado (Nicole). Respuesta: Bueno en nuestro distrito, las actividades económicas principales son la pesca. Eh..., estoy segura de que el turismo arqueológico si sería beneficioso para Ancón desde una perspectiva económica.

Entrevistador: Pregunta 4. ¿En qué estado se encuentran los servicios básicos (agua, desagüe, electricidad e internet) cerca de los sitios arqueológicos?

Entrevistado (Nicole). Respuesta: Mmm, no tengo información detallada sobre el estado de los servicios básicos en los sitios arqueológicos, Sin embargo, en el distrito si contamos con todos los servicios básicos y su estado es óptimo creo que garantizar servicios adecuados es esencial para atraer y atender a los visitantes.

Entrevistador: Pregunta 5. ¿Cómo es el acceso para llegar al distrito de Ancón y a sus sitios arqueológicos (Señalización, distancias, caminos)?

Entrevistado (Nicole). Respuesta: Pues el acceso a Ancón es bastante fácil y la señalización hacia el museo es buena.

Entrevistador: Esto sería todo, muchas gracias por su tiempo.

Evidencia fotográfica:

Duración de entrevista: 12 min.

TRANSCRIPCIÓN DE ENTREVISTAS

N° de registro: 10

Nombre del investigador/entrevistador: Barreto Villanueva, Brandon Nail

Nombre de la población:
Ancón

Fecha de la entrevista: Sábado 21, Octubre

Fecha de llenado de ficha: Lunes 23, Octubre

Tema:

Potencial del turismo arqueológico en el distrito de Ancón 2023

Informante: Maritza Mattos

Contextualización:

Observaciones:

Se hizo uso de la guía de entrevista para aplicar las 5 preguntas asignadas.

Transcripción:

Entrevistador: Buenas tardes, vamos a realizar un breve cuestionario sobre la investigación titulada el potencial del turismo arqueológico del distrito de Ancón 2023, por lo cual agradecería que pueda responder con las instrucciones que se detallan a continuación, indicando que los datos obtenidos en el presente cuestionario tendrán un uso meramente académico.

Entrevistado: Okey, ya estoy lista.

Entrevistador: En primer lugar, me puede decir su nombre completo y edad.

Entrevistado: Si, soy Maritza Mattos y tengo 29 años.

Entrevistador: Pregunta 1. ¿Cómo participa usted en la actividad turística de su distrito? ¿Le gustaría participar de las actividades que se realicen?

Entrevistado (Maritza). Respuesta: Yo participo de todas las actividades que realiza la municipalidad de Ancón en beneficio del turismo, como ferias gastronómicas, recorridos turísticos gratuitos y caminatas.

Entrevistador: Pregunta 2. ¿Qué entiende por turismo arqueológico? ¿Qué sitios arqueológicos ha visitado en su distrito?

Entrevistado (Maritza). Respuesta: Bueno tiene que ver con el estudio de los centros arqueológicos. He visitado las casonas republicanas que se ubican en el mismo balneario, la necrópolis y el museo de sitio.

Entrevistador: Pregunta 3. ¿Cuáles son las principales actividades económicas de su distrito? ¿cree que el turismo arqueológico beneficiaría a su distrito en la actividad económica?

Entrevistado (Maritza). Respuesta: las actividades económicas principales en nuestro distrito tienen que ver con las playas y la pesca artesanal. Y sobre lo otro, si el turismo arqueológico beneficiaría a Ancón en términos económicos,

Entrevistador: Pregunta 4. ¿En qué estado se encuentran los servicios básicos (agua, desagüe, electricidad e internet) cerca de los sitios arqueológicos?

Entrevistado (Maritza). Respuesta: bueno el estado de los servicios básicos es bueno ya que la gran mayoría si cuenta con todos ellos, pero sugeriría que se realicen mantenimientos al desagüe.

Entrevistador: Pregunta 5. ¿Cómo es el acceso para llegar al distrito de Ancón y a sus sitios arqueológicos (Señalización, distancias, caminos)?

Entrevistado (Maritza). Respuesta: El acceso al distrito de Ancón es fácil, y reconocer sus sitios arqueológicos también ya que se ubican muy cerca al balneario, pero sería bueno implementar más señalización hacia estos destinos.

Entrevistador: Claro entiendo, le agradezco mucho por su tiempo y eso sería todo para la entrevista.

Evidencia fotográfica:



Duración de la entrevista: 6:03 min.

N° de registro: 11	
Nombre del investigador/entrevistador: Jimenez Suarez, Nancy Fiama	
Nombre de la población: Ancón	Fecha de la entrevista: 21 de octubre del 2023
	Fecha de llenado de ficha: 23 de octubre del 2023
Tema: El potencial del turismo arqueológico en el distrito de Ancón 2023	
Informante: Martín Loo Cabracancer	
Contextualización: Distrito de Ancón	
Observaciones: Se hizo uso de la guía de entrevista para aplicar las 5 preguntas asignadas.	
Transcripción:	
<p>Entrevistador: Buenas tardes, vamos a realizar una breve entrevista sobre la investigación titulada “El potencial del turismo arqueológico en el Distrito de Ancón 2023”, por lo que le agradecería que pueda responder con las instrucciones que se detallan, indicando que los datos obtenidos en la presente entrevista tendrán un uso estrictamente académico.</p> <p>Entrevistado: Muy bien, estoy listo.</p> <p>Entrevistador: En primer lugar, me puede decir su nombre completo</p> <p>Entrevistado: sí, soy Martin Loo Cabracancer.</p> <p>Entrevistador: Pregunta 1. ¿Cómo participa usted en la actividad turística de su distrito? ¿Le gustaría participar de las actividades que se realicen?</p> <p>Entrevistado (Martin). Respuesta: bueno, yo soy artesano, vendo artesanía acá en Ancón, yo soy natural de Ancón y represento creo que con ello, mi artesanía representa los valores de Ancón sobre todo sus eh... lo que más</p>	

se le identifica a Ancón, lo que es el mar la playa trabajo con piedras de mar, conchitas, moluscos y también hago pulseras que representan a Ancón y cuando vienen a comprar les hablo un poco a los visitantes sobre la historia de Ancón. Y claro que me gustaría participar de todas las actividades turísticas de Ancón eso a nosotros nos beneficia mucho es más yo participo en las ferias artesanales que se realizan aquí en el distrito.

Entrevistador: Pregunta 2. ¿Qué entiende por turismo arqueológico? ¿Qué sitios arqueológicos ha visitado en su distrito?

Entrevistado (Martin). Respuesta: Ahí si me agarras un poco, no estoy muy informado de eso, pero me imagino que debe de ser este... visitar museos porque Ancón tiene mucha mucha mucha cultura arqueológica , aquí hay uff... se han encontrado restos de algunas culturas, es más hace poco que hicieron unas excavaciones para el gas encontraron fardos funerarios, encontraron un montón de huacos, Ancón siempre mira yo que he crecido acá toda la vida siempre han habido restos arqueológicos por todos lados, y sería muy bueno que potencien eso bastante.

He visitado clásico museo, después la necrópolis, desde chiquillo he estado allí en la necrópolis, también las casonas, he estado en todos los cerros que hay por acá sí y la verdad es que hay historia, Ancón es un lugar muy rico en Historia. La verdad es que el museo está presentable pero después falta bastante infraestructura darle bastante punche a los demás sitios arqueológicos que hay, sería bien interesante que Ancón tuviera una ruta de turismo arqueológico.

Entrevistador: Pregunta 3. ¿Cuáles son las principales actividades económicas de su distrito? ¿cree que el turismo arqueológico beneficiaría a su distrito en la actividad económica?

Entrevistado (Martin). Respuesta: Acá en Ancón las principales actividades económicas son la pesca, los paseos en bote y la artesanía como en la que trabajo yo, yo aprendí de mis antepasados, ellos me enseñaron y se volvió una costumbre en mi familia ahora es parte de mí y lo demuestro en mi

trabajo, si yo creo que si se potenciara más el turismo arqueológico Ancón recibiría muchos más visitantes y eso sería un gran beneficio porque cultura tiene de sobra... pero hay que trabajar también en la infraestructura de estos sitios para que se brinde un buen servicio al visitante.

Entrevistador: Pregunta 4. ¿En qué estado se encuentran los servicios básicos (agua, desagüe, electricidad e internet) cerca de los sitios arqueológicos?

Entrevistado (Martin). Respuesta: Tengo conocimiento que acá cerca del museo de sitio hay un baño público, pero falta más infraestructura, más apoyo el estado es regular ; y dentro del museo si cuentan con servicios higiénicos, toda la zona si cuenta con electricidad y el internet es como en todo lugar hay veces que se va la señal, pero vuelve.

Entrevistador: Pregunta 5. ¿Cómo es el acceso para llegar al distrito de Ancón y a sus sitios arqueológicos (Señalización, distancias, caminos)?

Entrevistado (Martin). Respuesta: Llegar a Ancón es bien fácil, lo que sí creo que falta es implementar un poco más el tema de señalización, si hay señalización he visto algunas, pero yo creo que más que señalización necesitamos un plan de volanteo nose... de folletos, algún folleto en general para el visitante para que pueda tener un croquis un mapa de Ancón y que solo pueda ubicar los sitios arqueológicos y reconocerlos, pero claro esos sitios tienen que estar presentables pero si yo creo que falta un poco más de señalización un poco más de información sobre eso.

Por otro lado hay un poco de entusiasmo por parte de las autoridades, pero un poco más de responsabilidad tiene el gobierno central, es el que más debe distribuir los recursos para que acá haya mejor infraestructura mejores cosas para la arqueológica en Ancón pero yo creo que eso va más por el Ministerio de Cultura y el Gobierno Central yo creo que ellos son los que deben de trabajar de la mano, por que las autoridades del distrito si le dan importancia pero si no llega recursos entonces de dónde ese es el problema.

Entrevistador: Muchas gracias por participar de esta entrevista

Entrevistado (Martin). Respuesta: ok, gracias buenas tardes.

Evidencia fotográfica:



Duración de entrevista: 12:05 min

TRANSCRIPCIÓN DE ENTREVISTAS

N° de registro: 12

Nombre del investigador/entrevistador: Jimenez Suarez, Nancy Fiana

Nombre de la población:
Ancón

Fecha de la entrevista: 21 de octubre del 2023

Fecha de llenado de ficha: 23 de octubre del 2023

Tema: El potencial del turismo arqueológico en el distrito de Ancón 2023

Informante: Cesar Adán Romero Ollais.

Contextualización: Distrito de Ancón

Observaciones:

Se hizo uso de la guía de entrevista para aplicar las 5 preguntas asignadas.

Transcripción:

Entrevistador: Buenas tardes, vamos a realizar una breve entrevista sobre la investigación titulada “El potencial del turismo arqueológico en el Distrito de Ancón 2023”, por lo que le agradecería que pueda responder con las instrucciones que se detallan, indicando que los datos obtenidos en la presente entrevista tendrán un uso estrictamente académico.

Entrevistado: Muy bien, estoy listo.

Entrevistador: En primer lugar, me puede decir su nombre completo

Entrevistado: sí, soy Cesar Adán Romero Ollais.

Entrevistador: Pregunta 1. ¿Cómo participa usted en la actividad turística de su distrito? ¿Le gustaría participar de las actividades que se realicen?

Entrevistado (Cesar). Respuesta: Bueno yo participo en la actividad turística promoviendo la venta de pan con pejerrey, venta de chicha, café, chocolate y brindando un buen servicio a la clientela.

Entrevistador: Pregunta 2. ¿Qué entiende por turismo arqueológico? ¿Qué sitios arqueológicos ha visitado en su distrito?

Entrevistado (Cesar). Respuesta: Arqueológico son las cosas de antigüedad como el museo de Ancón, las casonas más antiguas que tiene Ancón y las huacas que han encontrado acá a las espaldas del cementerio de Ancón. Conozco el museo de Ancón y me parece interesante porque encontramos mucha cultura sobre la pesca, y las casonas son las estructuras más antiguas y acabados que aún conservan.

Entrevistador: Pregunta 3. ¿Cuáles son las principales actividades económicas de su distrito? ¿cree que el turismo arqueológico beneficiaría a su distrito en la actividad económica?

Entrevistado (Cesar). Respuesta: Bueno las más importantes son la pesca, la venta de comida, la gastronomía, el paisaje; yo creo que el turismo arqueológico si beneficia a la actividad económica de Ancón para que puedan conocer de cómo vivían los antepasados en Ancón y ver las cosas que tiene Ancón respecto a la arqueología.

Entrevistador: Pregunta 4. ¿En qué estado se encuentran los servicios básicos (agua, desagüe, electricidad e internet) cerca de los sitios arqueológicos?

Entrevistado (Cesar). Respuesta: El museo y toda la zona si cuenta con todos los servicios básicos y tienen un estado óptimo solo que se le debe hacer un mantenimiento cada cierto tiempo. Pero si contamos con servicios básicos.

Entrevistador: Pregunta 5. ¿Cómo es el acceso para llegar al distrito de Ancón y a sus sitios arqueológicos (Señalización, distancias, caminos)?

Entrevistado (Cesar). Respuesta: Bueno para llegar a Ancón es super fácil, acá en ovalo Chacas cuenta con señalización que dice “Bienvenidos a Ancón” y para llegar aquí al muelle se puede llegar con transporte público, colectivos, taxis. Y bueno mayormente la población si conoce los sitios arqueológicos lo que faltaría sería una mejor promoción para los visitantes de afuera que llegan a Ancón.

Entrevistador: Muchas gracias por participar de esta entrevista

Entrevistado: ok, gracias buenas tardes.

Evidencia fotográfica:



Duración de entrevista: 10:07 min

TRANSCRIPCIÓN DE ENTREVISTAS	
N° de registro: 13	
Nombre del investigador/entrevistador: Jimenez Suarez, Nancy Fiana	
Nombre de la población: Ancón	Fecha de la entrevista: 21 de octubre del 2023
	Fecha de llenado de ficha: 23 de octubre del 2023
Tema: El potencial del turismo arqueológico en el distrito de Ancón 2023	
Informante: Cristóbal Chero Fernández.	
Contextualización: Distrito de Ancón	
Observaciones: Se hizo uso de la guía de entrevista para aplicar las 5 preguntas asignadas.	
Transcripción: <p>Entrevistador: Buenas tardes, vamos a realizar una breve entrevista sobre la investigación titulada “El potencial del turismo arqueológico en el Distrito de Ancón 2023”, por lo que le agradecería que pueda responder con las instrucciones que se detallan, indicando que los datos obtenidos en la presente entrevista tendrán un uso estrictamente académico.</p> <p>Entrevistado: Muy bien, estoy listo.</p> <p>Entrevistador: En primer lugar, me puede decir su nombre completo</p> <p>Entrevistador: sí, soy Cristóbal Chero Fernández.</p> <p>Entrevistador: Pregunta 1. ¿Cómo participa usted en la actividad turística de su distrito? ¿Le gustaría participar de las actividades que se realicen?</p>	

Entrevistado (Cristóbal). Respuesta: Ehh... bueno yo trabajo acá en Ancón en venta de ropa de baño es mi forma de aportar en la actividad turística ya que en temporadas de verano aquí hay muchos visitantes y yo a parte de brindarles este servicio les cuento un poco acerca de nuestra historia para que sigan visitándonos. y si me gustaria participar en las demás actividades que se realizan.

Entrevistador: Pregunta 2. ¿Qué entiende por turismo arqueológico? ¿Qué sitios arqueológicos ha visitado en su distrito?

Entrevistado (Cristóbal). Respuesta: Bueno turismo arqueológico son los restos de nuestra cultura pasada y hay gente que nos visita que quieren saber si hay zonas arqueológicas aquí en Ancón y nos preguntan dónde se ubican y nosotros les indicamos. Bueno yo he visitado la necrópolis que queda atrás por el club de tiro y el Museo de Sitio; al museo de sitio le falta mantenimiento está un poco descuidado la arena se le está viniendo encima y la necrópolis está cubierta de desperdicios, a veces la misma población arroja desmonte y eso perjudica a los visitantes, falta un poco de interés.

Entrevistador: Pregunta 3. ¿Cuáles son las principales actividades económicas de su distrito? ¿cree que el turismo arqueológico beneficiaría a su distrito en la actividad económica?

Entrevistado (Cristóbal). Respuesta: Bueno... Las principales actividades económicas aquí en Ancón son el comercio, la pesca, y las movilidades; yo creo que sí beneficiaría si las autoridades prestaran más atención a los sitios arqueológicos y en promoverlos ya que es una gran fuente para la actividad económica.

Entrevistador: Pregunta 4. ¿En qué estado se encuentran los servicios básicos (agua, desagüe, electricidad e internet) cerca de los sitios arqueológicos?

Entrevistado (Cristóbal). Respuesta: Bueno aquí la gran mayoría de Ancón cuenta con los servicios básicos y a los alrededores de los sitios arqueológicos también, y su estado es regular le falta mantenimiento de tuberías lo que sí sé es que dentro de los sitios arqueológicos les falta mantenimiento y se encuentran descuidados.

Entrevistador: Pregunta 5. ¿Cómo es el acceso para llegar al distrito de Ancón y a sus sitios arqueológicos (Señalización, distancias, caminos)?

Entrevistado (Cristóbal). Respuesta: Bueno llegar a Ancón es muy fácil, viniendo de Lima por la panamericana si se encuentra señalizado. Una vez que se llega al balneario es muy fácil ubicar los sitios arqueológicos ya que están muy cerca, pero sería bueno que se ponga en funcionamiento la caseta de información turística para que se les sea más fácil llegar a los visitantes, por otro lado, llegar a los sitios arqueológicos debería estar más promocionado para que el visitante se dé cuenta que Ancón tiene mucho por dar a conocer.

Entrevistador: Muchas gracias por participar de esta entrevista

Entrevistado: ok, gracias buenas tardes.

Evidencia fotográfica:



Duración de entrevista: 9:08 min

TRANSCRIPCIÓN DE ENTREVISTAS	
N° de registro: 14	
Nombre del investigador/entrevistador: Jimenez Suarez, Nancy Fiana	
Nombre de la población: Ancón	Fecha de la entrevista: 21 de octubre del 2023
	Fecha de llenado de ficha: 23 de octubre del 2023
Tema: El potencial del turismo arqueológico en el distrito de Ancón 2023	
Informante: kevin Balbin Fortuna	
Contextualización: Distrito de Ancón	
Observaciones: Se hizo uso de la guía de entrevista para aplicar las 5 preguntas asignadas.	
Transcripción: <p>Entrevistador: Buenas tardes, vamos a realizar una breve entrevista sobre la investigación titulada “El potencial del turismo arqueológico en el Distrito de Ancón 2023”, por lo que le agradecería que pueda responder con las instrucciones que se detallan, indicando que los datos obtenidos en la presente entrevista tendrán un uso estrictamente académico.</p> <p>Entrevistado: Muy bien, estoy listo.</p> <p>Entrevistador: En primer lugar, me puede decir su nombre completo</p> <p>Entrevistado: sí, soy Kevin Balbín Fortuna.</p> <p>Entrevistador: Pregunta 1. ¿Cómo participa usted en la actividad turística de su distrito? ¿Le gustaría participar de las actividades que se realicen?</p> <p>Entrevistado (Kevin). Respuesta: Ehhh... yo participo en la actividad turística del distrito en lo que... bueno mas que todo en la temporada de</p>	

verano, en la temporada de verano realizo actividades deportivas como paseo en kayak, paseo en lancha y entre otras, también participo en las actividades del distrito como anconero; tenemos dos festividades representativas y eso es más que toda mi representación en el turismo de Ancón.

Entrevistador: Pregunta 2. ¿Qué entiende por turismo arqueológico? ¿Qué sitios arqueológicos ha visitado en su distrito?

Entrevistado (Kevin). Respuesta: Ehhh... turismo arqueológico es un tipo de turismo cultural, se trata más que todo en enfocarse en los sitios y en los hallazgos arqueológicos que ha tenido cada lugar, por ejemplo, aquí en Ancón tenemos el cementerio prehispánico más grande de Lima donde se encontraron muchas culturas que se encuentra hoy en día en el Museo de Ancón, también tenemos mucha historia por nuestras casonas históricas donde vivieron personajes ilustres como el presidente José Balta, Ricardo Palma, Avelino Cáceres.

Si he visitado la necrópolis haciendo limpieza, porque hoy en día se encuentra muy descuidado, pero he realizado campañas de limpieza y los he visitado, también he visitado muchas veces el museo de sitio que cuenta con dos pisos con dos salas de exhibición donde podemos encontrar los restos arqueológicos que se encontraron en la necrópolis, y también he visitado las casonas históricas he participado en recorridos históricos y también otra zona arqueológica que he visitado es la punta mulato que se encuentra arriba de playa hermosa que es un sitio arqueológico.

Entrevistador: Pregunta 3. ¿Cuáles son las principales actividades económicas de su distrito? ¿cree que el turismo arqueológico beneficiaría a su distrito en la actividad económica?

Entrevistado (Kevin). Respuesta: Las principales es la pesca y la segunda el turismo, yo creo que, si beneficia al distrito porque Ancón recibe una gran cantidad de visitantes en verano, y los demás meses no hay visitantes así que el turismo arqueológico es una buena alternativa para atraer más visitantes al distrito.

Entrevistador: Pregunta 4. ¿En qué estado se encuentran los servicios básicos (agua, desagüe, electricidad e internet) cerca de los sitios arqueológicos?

Entrevistado (Kevin). Respuesta: Por el momento los servicios básicos están bien, en lo que es la zona monumental si se cuenta con baño público y también cuentan con alumbrado, el museo también cuenta con servicios higiénicos, luz y agua, la necrópolis a sus alrededores si cuenta con servicios higiénicos y tiene mucha accesibilidad; pero yo creo que les falta aún más interés de parte de las autoridades para promover una mejor infraestructura.

Entrevistador: Pregunta 5. ¿Cómo es el acceso para llegar al distrito de Ancón y a sus sitios arqueológicos (Señalización, distancias, caminos)?

Entrevistado (Kevin). Respuesta: Ehh...Llegar a Ancón es bien fácil y a sus sitios arqueológicos también ya que todo se encuentra muy cerca al balneario, para llegar a la necrópolis si, está en la misma panamericana siguiendo la pista y para llegar a la zona monumental también está en la misma plaza central de Ancón y para el museo si falta un poco más de señalización porque está atrás de la iglesia y se encuentra muy escondido

Entrevistador: Muchas gracias por participar de esta entrevista

Entrevistado: ok, gracias buenas tardes.

Evidencia fotográfica:

Duración de entrevista: 08:08 min

TRANSCRIPCIÓN DE ENTREVISTAS	
N° de registro: 15	
Nombre del investigador/entrevistador: Jimenez Suarez, Nancy Fiana	
Nombre de la Población: Ancón	Fecha de la entrevista: 21 de octubre del 2023
	Fecha de llenado de ficha: 23 de octubre del 2023
Tema: El potencial del turismo arqueológico en el distrito de Ancón 2023	
Informante: Omar García Ortiz	
Contextualización: Distrito de Ancón	
Observaciones: Se hizo uso de la guía de entrevista para aplicar las 5 preguntas asignadas.	
Transcripción: <p>Entrevistador: Buenas tardes, vamos a realizar una breve entrevista sobre la investigación titulada “El potencial del turismo arqueológico en el Distrito de Ancón 2023”, por lo que le agradecería que pueda responder con las instrucciones que se detallan, indicando que los datos obtenidos en la presente entrevista tendrán un uso estrictamente académico.</p> <p>Entrevistado: Muy bien, estoy listo.</p> <p>Entrevistador: En primer lugar, me puede decir su nombre completo</p> <p>Entrevistado: sí, soy Omar García Ortiz</p> <p>Entrevistador: Pregunta 1. ¿Cómo participa usted en la actividad turística de su distrito? ¿Le gustaría participar de las actividades que se realicen?</p> <p>Entrevistado (Omar). Respuesta: bueno yo participo en la actividad turística de mi distrito en lo que es la venta de artesanía, soy artesano y todo lo que</p>	

vendo lo hago a mano yo comencé a hacer artesanía mirando a mis familiares y amigos desde hace muchos años.

Entrevistador: Pregunta 2. ¿Qué entiende por turismo arqueológico? ¿Qué sitios arqueológicos ha visitado en su distrito?

Entrevistado (Omar). Respuesta: Es el turismo que se centra en estudiar los sitios y restos arqueológicos encontrados en algún lugar; he visitado todos los lugares aquí en Ancón soy nacido aquí en Ancón conozco la necrópolis si la he ido a visitar también el museo de sitio. El Museo es bonito, no está publicitado ni nada, hay gente que viene y ni sabe que hay un museo, sería bueno que lo señalarán para que lo promocionen más a todos los sitios arqueológicos.

Entrevistador: Pregunta 3. ¿Cuáles son las principales actividades económicas de su distrito? ¿cree que el turismo arqueológico beneficiaría a su distrito en la actividad económica?

Entrevistado (Omar). Respuesta: Las principales actividades económicas ahorita son el comercio, restaurantes, la pesca, pero el turismo arqueológico no está muy difundido, pero creo que si se le diera más interés sería un gran beneficio para nuestro distrito porque podríamos tener una ruta arqueológica y con ello muchos visitantes llegarían a Ancón.

Entrevistador: Pregunta 4. ¿En qué estado se encuentran los servicios básicos (agua, desagüe, electricidad e internet) cerca de los sitios arqueológicos?

Entrevistado (Omar). Respuesta: el estado de los servicios básicos es óptimo, por ejemplo, en el museo hay de todo tiene todo, pero falta mantenimiento. En la necrópolis no hay nada, solo desechos, desperdicios hasta desmonte.

Entrevistador: Pregunta 5. ¿Cómo es el acceso para llegar al distrito de Ancón y a sus sitios arqueológicos (Señalización, distancias, caminos)?

Entrevistado (Omar). Respuesta: Llegar a Ancón es muy fácil, y a sus sitios arqueológicos también porque todo se encuentra cerca, haber la necrópolis si está señalado porque está en la misma panamericana, el resto de sitios arqueológicos le falta más señalización sería bueno que lo señalicen y se promueva un poco más para que la gente sepa que existen.

Entrevistador: Muchas gracias por participar de esta entrevista

Entrevistado: ok, gracias buenas tardes.

Evidencia fotográfica:

Duración de entrevista: 8:06 min

TRANSCRIPCIÓN DE ENTREVISTAS	
N° de registro: 16	
Nombre del investigador/entrevistador: Jimenez Suarez, Nancy Fiama	
Nombre de la población: Ancón	Fecha de la entrevista: 21 de octubre del 2023
	Fecha de llenado de ficha: 23 de octubre del 2023
Tema: El potencial del turismo arqueológico en el distrito de Ancón 2023	
Informante: Víctor Alejandro Flores Merino	
Contextualización: Distrito de Ancón	
Observaciones: Se hizo uso de la guía de entrevista para aplicar las 5 preguntas asignadas.	
Transcripción: <p>Entrevistador: Buenas tardes, vamos a realizar una breve entrevista sobre la investigación titulada “El potencial del turismo arqueológico en el Distrito de Ancón 2023”, por lo que le agradecería que pueda responder con las instrucciones que se detallan, indicando que los datos obtenidos en la presente entrevista tendrán un uso estrictamente académico.</p> <p>Entrevistado: Muy bien, estoy listo.</p> <p>Entrevistador: En primer lugar, me puede decir su nombre completo</p> <p>Entrevistado: sí, soy Víctor Alejandro Flores Merino</p> <p>Entrevistador: Pregunta 1. ¿Cómo participa usted en la actividad turística de su distrito? ¿Le gustaría participar de las actividades que se realicen?</p> <p>Entrevistado (Víctor). Respuesta: mmm... bueno yo participo realizando artesanía es mi forma de contribuir con la historia de aquí de Ancón la artesanía viene de años atrás, de nuestros antepasados de cómo ellos</p>	

mismos realizaban hasta sus propias armas para el trabajo de caza; ese es mi aporte en la actividad turística.

Entrevistador: Pregunta 2. ¿Qué entiende por turismo arqueológico? ¿Qué sitios arqueológicos ha visitado en su distrito?

Entrevistado (Víctor). Respuesta: bueno el turismo arqueológico para mi es estudiar los restos arqueológicos que nos han dejado a través del tiempo nuestras sociedades antiguas, aquí en Ancón hay mucha cultura, pero falta más interés por parte de las autoridades para poder promover y explotar este potencial con el que cuenta Ancón.

Yo soy nacido aquí y como anconero he visitado casi todos los sitios arqueológicos que hay empezando por el Museo de sitio, las casonas antiguas del balneario muchas de ellas aún conservan su estado, también he visitado la necrópolis de Ancón que está en total abandono, tenemos también el mirador y sobre todo mucha cultura en nuestro distrito.

Entrevistador: Pregunta 3. ¿Cuáles son las principales actividades económicas de su distrito? ¿cree que el turismo arqueológico beneficiaría a su distrito en la actividad económica?

Entrevistado (Víctor). Respuesta: Las principales actividades económicas de aquí de Ancón son la pesca, el comercio, los restaurantes, los paseos en bote y también tenemos la artesanía como la que realizo.

A mi parecer el turismo arqueológico si beneficiaría al distrito en la actividad económica porque aquí en ancón hay mucha cultura, y si se explotaría más eso sería muy bueno, Ancón atraería muchos más visitantes y no solo en las temporadas de verano sino todo el año se volvería más visitado y con ello vendría el desarrollo económico porque tendríamos más afluencia de visitantes.

Entrevistador: Pregunta 4. ¿En qué estado se encuentran los servicios básicos (agua, desagüe, electricidad e internet) cerca de los sitios arqueológicos?

Entrevistado (Víctor). Respuesta: Bueno aquí se cuenta con todos los servicios básicos, y dentro de los sitios arqueológicos la mayoría cuenta solo con agua y desagüe, aquí a los alrededores tenemos un baño público cerca al museo y las casonas, pero el estado de los servicios básicos es óptimo e indispensable.

Entrevistador: Pregunta 5. ¿Cómo es el acceso para llegar al distrito de Ancón y a sus sitios arqueológicos (Señalización, distancias, caminos)?

Entrevistado (Víctor). Respuesta: Llegar a Ancón es muy fácil y a los sitios arqueológicos también porque todo se encuentra muy cerca, cerca a la plaza tenemos el museo de sitio que cuenta con un letrero grande indicando donde se ubica, también tenemos las casonas, lo que sí falta es un poco de señalización o que regrese a funcionar la caseta de información turística para que puedan dar información certera al visitante.

Entrevistador: Muchas gracias por participar de esta entrevista

Entrevistado (Víctor). Respuesta: ok, gracias buenas tardes.

Evidencia fotográfica:

Duración de entrevista: 8:02 min

TRANSCRIPCIÓN DE ENTREVISTAS	
N° de registro: 17	
Nombre del investigador/entrevistador: Jimenez Suarez, Nancy Fiama	
Nombre de la población: Ancón	Fecha de la entrevista: 21 de octubre del 2023
	Fecha de llenado de ficha: 23 de octubre del 2023
Tema: El potencial del turismo arqueológico en el distrito de Ancón 2023	
Informante: Osbaldo Martin Saavedra Cancino	
Contextualización: Distrito de Ancón	
Observaciones: Se hizo uso de la guía de entrevista para aplicar las 5 preguntas asignadas.	
Transcripción: <p>Entrevistador: Buenas tardes, vamos a realizar una breve entrevista sobre la investigación titulada “El potencial del turismo arqueológico en el Distrito de Ancón 2023”, por lo que le agradecería que pueda responder con las instrucciones que se detallan, indicando que los datos obtenidos en la presente entrevista tendrán un uso estrictamente académico.</p> <p>Entrevistado (Osvaldo) Respuesta: Muy bien, estoy listo.</p> <p>Entrevistador: En primer lugar, me puede decir su nombre completo</p> <p>Entrevistado (Osvaldo) Respuesta: sí, soy Osvaldo Martin Saavedra Cancino</p> <p>Entrevistador: Pregunta 1. ¿Cómo participa usted en la actividad turística de su distrito? ¿Le gustaría participar de las actividades que se realicen?</p>	

Entrevistado (Osvaldo). Respuesta: yo participo haciendo cultura de aquí de Ancón, yo hago collares pulseras, aretes, lo que hacían los antiguos pre incas yo soy artesano.

Entrevistador: Pregunta 2. ¿Qué entiende por turismo arqueológico? ¿Qué sitios arqueológicos ha visitado en su distrito?

Entrevistado (Osvaldo). Respuesta: turismo arqueológico tengo entendido que son los restos arqueológicos encontrados aquí en nuestro distrito, he visitado la ciudadela de Ancón, museo de sitio, la cultura la playa todo eso es algo turístico.

Entrevistador: Pregunta 3. ¿Cuáles son las principales actividades económicas de su distrito? ¿cree que el turismo arqueológico beneficiaría a su distrito en la actividad económica?

Entrevistado (Osvaldo). Respuesta: una de las principales actividades económicas es la pesca, las playas y la artesanía, pero en menor escala porque aquí al artesano lo que lo mata son las cosas que vienen de china los que venden fantasía y no aprecian la artesanía hecha a mano. si, se potenciara lo que es el turismo arqueológico sería beneficioso hacer que los visitantes conozcan la ciudadela como participar en el museo y llevar también a los visitantes que vea como los pescadores artesanales hacen sus redes

Entrevistador: Pregunta 4. ¿En qué estado se encuentran los servicios básicos (agua, desagüe, electricidad e internet) cerca de los sitios arqueológicos?

Entrevistado (Osvaldo). Respuesta: Bueno el estado es lamentable por que le falta bastante mantenimiento si cuentan con agua y desagüe, pero internet solo algunos.

Entrevistador: Pregunta 5. ¿Cómo es el acceso para llegar al distrito de Ancón y a sus sitios arqueológicos (Señalización, distancias, caminos)?

Entrevistado (Osvaldo). Respuesta: es muy fácil, llegar a Ancón es muy fácil; llegar al museo a las playas al balneario es muy fácil a la ciudadela si es mas complicado por que esta mas alejado pero la gran mayoría de los sitios arqueológicos se encuentra relativamente cerca.

Entrevistador: Muchas gracias por participar de esta entrevista

Entrevistado (Osvaldo). Respuesta: ok, gracias buenas tardes.

Evidencia fotográfica:



Duración de entrevista: 13:05 min

TRANSCRIPCIÓN DE ENTREVISTAS	
N° de registro: 18	
Nombre del investigador/entrevistador: Jimenez Suarez, Nancy Fiama	
Nombre de la población: Ancón	Fecha de la entrevista: 21 de octubre del 2023
	Fecha de llenado de ficha: 23 de octubre del 2023
Tema: El potencial del turismo arqueológico en el distrito de Ancón 2023	
Informante: Sara Sandoval Deza	
Contextualización: Distrito de Ancón	
Observaciones: Se hizo uso de la guía de entrevista para aplicar las 5 preguntas asignadas.	
Transcripción: <p>Entrevistador: Buenas tardes, vamos a realizar una breve entrevista sobre la investigación titulada “El potencial del turismo arqueológico en el Distrito de Ancón 2023”, por lo que le agradecería que pueda responder con las instrucciones que se detallan, indicando que los datos obtenidos en la presente entrevista tendrán un uso estrictamente académico.</p> <p>Entrevistado: Muy bien, estoy listo.</p> <p>Entrevistador: En primer lugar, me puede decir su nombre completo</p> <p>Entrevistado: sí, soy Sara Sandoval Deza</p> <p>Entrevistador: Pregunta 1. ¿Cómo participa usted en la actividad turística de su distrito? ¿Le gustaría participar de las actividades que se realicen?</p>	

Entrevistado (Sara). Respuesta: Buenas tardes, yo participo en la actividad turística del distrito brindando alquiler de botes de paseo en las temporadas de verano y también durante el año, pero en menor demanda.

Entrevistador: Pregunta 2. ¿Qué entiende por turismo arqueológico? ¿Qué sitios arqueológicos ha visitado en su distrito?

Entrevistado (Sara). Respuesta: ah... Bueno turismo arqueológico debe estar relacionado con nuestros antepasados como los restos arqueológicos que han encontrado acá en la necrópolis.

Si he visitado algunos sitios arqueológicos el clásico museo de sitio las casonas ubicadas cerca al balneario, la necrópolis que está totalmente abandonada.

Entrevistador: Pregunta 3. ¿Cuáles son las principales actividades económicas de su distrito? ¿cree que el turismo arqueológico beneficiaría a su distrito en la actividad económica?

Entrevistado (Sara). Respuesta: la principal actividad económica aquí en Ancón es la pesca, los restaurantes que son los que reciben a los visitantes, la venta de artesanía y el comercio.

La explotación del turismo en si sería muy muy bueno para Ancón, ya que el distrito de por sí ya es un lugar turístico, pero si a los visitantes se les da a conocer otro tipo de turismo no solo el de sol y playa tendríamos muchos más visitantes durante todo el año y no solo en el verano. Así que la explotación y promoción del turismo arqueológico sería muy beneficioso para el desarrollo económico del distrito.

Entrevistador: Pregunta 4. ¿En qué estado se encuentran los servicios básicos (agua, desagüe, electricidad e internet) cerca de los sitios arqueológicos?

Entrevistado (Sara). Respuesta: acá en ancón la mayoría cuenta con los servicios básicos y el estado es óptimo, lo único es que el agua pues se va a cierta hora, pero durante todo el día si hay, y en los sitios arqueológicos si

cuentan con el servicio de agua y desagüe que es el básico y bueno el que si no tiene nada es la necrópolis que eso si se encuentra en total abandono.

Entrevistador: Pregunta 5. ¿Cómo es el acceso para llegar al distrito de Ancón y a sus sitios arqueológicos (Señalización, distancias, caminos)?

Entrevistado (Sara). Respuesta: Llegar a Ancón es super fácil, acá se llega con transporte público, motos, colectivos o taxis o autos particulares el acceso es bien fácil y a los sitios arqueológicos también cerca a la plaza de Ancón tenemos el museo de sitio las casonas, la necrópolis si se encuentra en la misma panamericana pero como le indico está totalmente abandonada.

Entrevistador: Muchas gracias por participar de esta entrevista

Entrevistado (Sara). Respuesta: ok, gracias buenas tardes.

Evidencia fotográfica:

Duración de entrevista: 6:05 min

TRANSCRIPCIÓN DE ENTREVISTAS	
N° de registro: 19	
Nombre del investigador/entrevistador: Jimenez Suarez, Nancy Fiama	
Nombre de la población: Ancón	Fecha de la entrevista: 21 de octubre del 2023
	Fecha de llenado de ficha: 23 de octubre del 2023
Tema: El potencial del turismo arqueológico en el distrito de Ancón 2023	
Informante: Hugo Suarez Molina	
Contextualización: Distrito de Ancón	
Observaciones: Se hizo uso de la guía de entrevista para aplicar las 5 preguntas asignadas.	
Transcripción: <p>Entrevistador: Buenas tardes, vamos a realizar una breve entrevista sobre la investigación titulada “El potencial del turismo arqueológico en el Distrito de Ancón 2023”, por lo que le agradecería que pueda responder con las instrucciones que se detallan, indicando que los datos obtenidos en la presente entrevista tendrán un uso estrictamente académico.</p> <p>Entrevistado: Muy bien, estoy listo.</p> <p>Entrevistador: En primer lugar, me puede decir su nombre completo</p> <p>Entrevistado: sí, soy Hugo Suarez Molina.</p> <p>Entrevistador: Pregunta 1. ¿Cómo participa usted en la actividad turística de su distrito? ¿Le gustaría participar de las actividades que se realicen?</p> <p>Entrevistado (Hugo). Respuesta: mmm... bueno yo participo en la actividad económica del distrito realizando paseos en bote, tengo un bote en sociedad</p>	

con mi hermano y trabajamos ya hace muchos años en lo que es la pesca y cuando escasea un poco trabajo realizando estos paseos en bote y es una forma de contribuir al turismo porque se les muestra a los visitantes que llegan a Ancón los atractivos turísticos y los paseos en bote es una muy bonita forma de mostrar nuestra cultura nuestras riquezas, y todo lo bonito de Ancón sería Bueno que las autoridades apoyen un poco más a la explotación de nuestras riquezas eso si sería muy beneficioso para todos.

Entrevistador: Pregunta 2. ¿Qué entiende por turismo arqueológico? ¿Qué sitios arqueológicos ha visitado en su distrito?

Entrevistado (Hugo). Respuesta: bueno turismo arqueológico es creo el estudio de los restos arqueológicos encontrados en el distrito de nuestros antepasados. Yo he visitado el museo de sitio un clásico actualmente se encuentra un poco descuidado porque la arena está cubriéndolo por la parte de atrás, también las casonas que podemos observarlas cerca al balneario y bueno también e ido a la necrópolis que eso si se encuentra en total abandono.

Entrevistador: Pregunta 3. ¿Cuáles son las principales actividades económicas de su distrito? ¿cree que el turismo arqueológico beneficiaría a su distrito en la actividad económica?

Entrevistado (Hugo). Respuesta: las principales actividades económicas de aquí son la pesca, el comercio, la venta de comida y también la artesanía que por aquí hay bastante.

Bueno yo creo que si se promocionaría mucho más el turismo arqueológico sería muy beneficioso porque tendríamos muchos más visitantes y eso sería excelente para el distrito y para los que participamos de esta actividad,

Entrevistador: Pregunta 4. ¿En qué estado se encuentran los servicios básicos (agua, desagüe, electricidad e internet) cerca de los sitios arqueológicos?

Entrevistado (Hugo). Respuesta: el estado de los servicios básicos es óptimo la gran mayoría ya cuenta con servicios básicos el internet hoy en día ya se ha vuelto indispensable para la sociedad y casi todos lo tienen. El museo de sitio cuenta con agua y desagüe, pero la necrópolis de Ancón si

está abandonada ahí no hay más que desechos desmonte que la misma gente de aquí arroja.

Entrevistador: Pregunta 5. ¿Cómo es el acceso para llegar al distrito de Ancón y a sus sitios arqueológicos (Señalización, distancias, caminos)?

Entrevistado (Hugo). Respuesta: Llegar a Ancón es muy accesible por que es un lugar muy conocido y existen medios de transporte que te dejan aquí mismo como los buses de transporte público, taxis y colectivos hasta los mototaxis ingresan. Y respecto a la ruta hacia los sitios arqueológicos también es fácil porque todo se encuentra muy cerca solo que falta un poco más de información de señalización para que los visitantes puedan guiarse.

Entrevistador: Muchas gracias por participar de esta entrevista

Entrevistado (Hugo). Respuesta: ok, gracias buenas tardes.

Evidencia fotográfica:



Duración de entrevista: 6:06 min

TRANSCRIPCIÓN DE ENTREVISTAS	
N° de registro: 20	
Nombre del investigador/entrevistador: Jimenez Suarez, Nancy Fiama	
Nombre de la población: Ancón	Fecha de la entrevista: 21 de octubre del 2023
	Fecha de llenado de ficha: 23 de octubre del 2023
Tema: El potencial del turismo arqueológico en el distrito de Ancón 2023	
Informante: Alondra Llano Rodríguez	
Contextualización: Distrito de Ancón	
Observaciones: Se hizo uso de la guía de entrevista para aplicar las 5 preguntas asignadas.	
Transcripción: <p>Entrevistador: Buenas tardes, vamos a realizar una breve entrevista sobre la investigación titulada “El potencial del turismo arqueológico en el Distrito de Ancón 2023”, por lo que le agradecería que pueda responder con las instrucciones que se detallan, indicando que los datos obtenidos en la presente entrevista tendrán un uso estrictamente académico.</p> <p>Entrevistado: Muy bien, estoy listo.</p> <p>Entrevistador: En primer lugar, me puede decir su nombre completo</p> <p>Entrevistado: sí, soy Alondra Llano Rodríguez</p> <p>Entrevistador: Pregunta 1. ¿Cómo participa usted en la actividad turística de su distrito? ¿Le gustaría participar de las actividades que se realicen?</p>	

Entrevistado (Alondra). Respuesta: yo participo en la actividad turística realizando paseos en bote aquí en el balneario para todos los visitantes que llegan aquí a Ancón.

Entrevistador: Pregunta 2. ¿Qué entiende por turismo arqueológico? ¿Qué sitios arqueológicos ha visitado en su distrito?

Entrevistado (Alondra). Respuesta: mmm bueno para mí turismo arqueológico es como que la persona viaja para conocer parte de la historia de cada sociedad que se visita. Por ejemplo, aquí en Ancón existen varios sitios con bastante cultura, hay zonas arqueológicas que se encuentran un poco descuidadas, pero sería bueno que se realizarán no se podría hacer campañas de concientización en los mismos pobladores porque a veces uno mismo sin querer daña partes que son parte de la cultura.

Si he visitado sitios arqueológicos aquí en Ancón como el museo de sitio, las casonas ubicadas en el balneario y la Necrópolis de Ancón donde se encontraron un montón de restos arqueológicos que ahora se encuentran en el museo de sitio.

Entrevistador: Pregunta 3. ¿Cuáles son las principales actividades económicas de su distrito? ¿cree que el turismo arqueológico beneficiaría a su distrito en la actividad económica?

Entrevistado (Alondra). Respuesta: Bueno la principal actividad económica aquí es la pesca artesanal ya que ellos mismos elaboran sus propias redes, la venta de comida, el comercio, paseos en bote, actividades acuáticas y bueno la artesanía.

Y bueno yo creo que el turismo arqueológico si beneficia mucho porque ya el visitante que llega a Ancón no solo vendría por el turismo de sol y playa sino también tendrían otra alternativa de conocer la cultura del distrito y con ello se crearían más puestos de trabajo.

Entrevistador: Pregunta 4. ¿En qué estado se encuentran los servicios básicos (agua, desagüe, electricidad e internet) cerca de los sitios arqueológicos?

Entrevistado (Alondra). Respuesta: El estado de los servicios básicos es óptimo la gran mayoría cuenta con agua y desagüe y en los sitios arqueológicos también excepto la necrópolis que está un poco alejada y ahí si no hay nada. Lo que sí se sugeriría es que se realicen mantenimientos a los baños públicos que existen cerca a los sitios arqueológicos para que estén presentables para los visitantes así se brinda un mejor servicio.

Entrevistador: Pregunta 5. ¿Cómo es el acceso para llegar al distrito de Ancón y a sus sitios arqueológicos (Señalización, distancias, caminos)?

Entrevistado (Alondra). Respuesta: Pues llegar a Ancón es fácil por la panamericana se encuentra señalizado se puede acceder con el transporte público, mototaxis, autos y taxis, y reconocer los sitios arqueológicos también es fácil porque la mayoría está ubicado a los alrededores, pero le falta un poco más de señalización para que el visitante lo identifique mejor.

Entrevistador: Muchas gracias por participar de esta entrevista

Entrevistado (Alondra). Respuesta: ok, gracias buenas tardes.

Evidencia fotográfica:

Duración de entrevista: 7:02 min

FUNCIONARIOS

TRANSCRIPCIÓN DE ENTREVISTAS	
N° de registro: 01	
Nombre del investigador/entrevistador: Brandon Nail Barreto Villanueva	
Nombre de la población:	Fecha de la entrevista:
	Fecha de llenado de ficha:
Tema: “El potencial del Turismo Arqueológico en el distrito de Ancón ,2023”	
Informante: Luis Bustamante Escobar- Asistente Administrativo de la Subgerencia de Turismo	
Contextualización: Municipalidad de Ancón	
Observaciones:	
Guía de Entrevista	
Transcripción:	
<p>Entrevistador: Pregunta 1. ¿Qué entiende Ud. por Turismo Arqueológico?</p> <p>Turismo arqueológico.... Uhmm. Turismo arqueológico quiere decir, un turismo que tiene como objetivo conocer lugares antiguos, conocer museos, huacas, zonas arqueológicas, que contiene mucha historia de nuestros antepasados. Hay turistas que le gustan la historia y arqueología que tiene el Perú.</p> <p>2. ¿Existe alguna ordenanza para la conservación del patrimonio cultural del Distrito?</p> <p>No, no existe una ordenanza para la conservación del patrimonio cultural, pero hace dos meses un regidor presentó una propuesta con busca la protección del patrimonio cultural del Distrito. Como bien se sabe Ancón cuenta con muchos sitios arqueológicos en toda su jurisdicción territorial.</p> <p>3. ¿Cuáles son las acciones que se están elaborando para el desarrollo del turismo arqueológico?</p> <p>Desde la Subgerencia de Turismo, se viene implementando estrategias para la reactivación del turismo en el distrito, primeramente, comenzando por los estudiantes, poblador local y posteriormente, de los visitantes, que vienen a</p>	

ser la mayoría de Lima Norte, a la actualidad se viene realizando la actualización el inventario de recursos turísticos.

4. ¿La municipalidad ha desarrollado proyectos de inversión para mejorar la accesibilidad hacia los sitios arqueológicos?

No, no se ha realizado.

5. ¿Los sitios arqueológicos cuentan con restaurantes cercanos debidamente equipados para brindar un mejor servicio al turista? ¿Qué acciones están elaborando para su implementación?

Todos los sitios arqueológicos, se encuentran cerca de la plaza central de Ancón, se puede encontrar una gran variedad de restaurantes, donde cada restaurante está capacitado, y tienen las medidas de salubridad, porque nosotros como municipalidad, realizamos operativos cada dos meses en el ámbito de salud y de fiscalización.

6. ¿Existen establecimientos de hospedaje cerca de los sitios arqueológicos? ¿Cuál es el estado en el que se encuentran?

Si existen Hospedajes cerca a los lugares mencionados, se encuentran en buen estado, ya que como me mencione en la anterior pregunta, se realiza operativos con nuestras áreas de salud y fiscalización. Solo nos falta tener hospedajes de categoría y reconocidos.

7. ¿Cuáles son los medios de transporte que llegan hasta los sitios arqueológicos? ¿En qué estado se encuentran?

Uhm. desde Lima Norte es muy fácil llegar, solo debes tomar los buses que dicen vipusa, sesosa y la nueva estrella y se encuentran en un estado regular.

Gracias por la entrevista, espero que tu investigación pueda ayudar a mejorar nuestra gestión, gracias, buenas tardes.

Evidencia fotográfica:



Duración de entrevista: 8:34 min.

TRANSCRIPCIÓN DE ENTREVISTAS	
N° de registro: 02	
Nombre del investigador/entrevistador: Brandon Nail Barreto Villanueva	
Nombre de la población:	Fecha de la entrevista:
Ancón	Fecha de llenado de ficha:
Tema: “El potencial del Turismo Arqueológico en el distrito de Ancón ,2023”	
Informante: Sharon Bolaños Silva – Secretaria de la Subgerencia de Turismo - MDA	
Contextualización: Municipalidad de Ancón	
Observaciones:	
Guía de Entrevista	
Transcripción:	
Entrevistador: Pregunta 1. ¿Qué entiende Ud. por turismo Arqueológico?	
<p>Para ver uhmm.. El turismo arqueológico es viajar a un lugar para conocer de su historia, su cultura y zonas arqueológicas, con ejemplo puede ser Pachacamac, creo que es un tipo de turismo que busca conocer la historia de los antepasados.</p>	
2. ¿Existe alguna ordenanza para la conservación del patrimonio cultural del Distrito?	
<p>Hace un mes el regidor Mario Huamán sacó una propuesta de ordenanza para salvaguardar el patrimonio cultural del distrito de Ancón. Desde la gestión edil estamos implementando estrategias para fomentar la conservación de nuestro patrimonio cultural.</p>	
3. ¿Cuáles son las acciones que se están elaborando para el desarrollo del turismo arqueológico?	
<p>Desde esta gestión, se está utilizando las herramientas de gestión turística, en la actualidad, se viene conformando el equipo técnico para la elaboración del Plan de Desarrollo Turístico Local , creo que el turismo arqueológico sería un alternativa para que Ancón pueda recibir más visitantes en temporada baja.. claro al perfil de visitante que le gusta conocer sobre cultura e historia.</p>	

4. ¿La municipalidad ha desarrollado proyectos de inversión para mejorar la accesibilidad hacia los sitios arqueológicos?

No, somos una gestión nueva recién tenemos 10 meses , para los años posteriores se desarrollará proyectos que beneficien a los visitantes con lo respecta a la accesibilidad.

5.¿Los sitios arqueológicos cuentan con restaurantes cercanos debidamente equipados para brindar un mejor servicio al turista? ¿Qué acciones están elaborando para su implementación?

En el Balneario de Ancón podemos encontrar una gran variedad de restaurantes, que se encuentran equipados y en óptimo estado para el turista, desde el área de fiscalización y salud, realizamos operativos trimestrales, para ver si cumplen con todos los requerimientos.

6.¿Existen establecimientos de hospedaje cerca de los sitios arqueológicos? ¿Cuál es el estado en el que se encuentran?

Si, existen hospedajes cerca de los sitios arqueológicos. Se encuentran en buen estado y están en puntos céntricos.

7.¿Cuáles son los medios de transporte que llegan hasta los sitios arqueológicos? ¿En qué estado se encuentran?

Los medios de transporte que llegan a Ancón son la líneas de Vipusa , Sesosa y El Anconero , se encuentran en estado regular.

Evidencia fotográfica:



Duración de entrevista: 7:45 min.

TRANSCRIPCIÓN DE ENTREVISTAS	
N° de registro: 03	
Nombre del investigador/entrevistador: Brandon Nail Barreto Villanueva	
Nombre de la población:	Fecha de la entrevista: 22/10/2023
Distrito de Ancón	Fecha de llenado de ficha: 23/10/2023
Tema: “El potencial del Turismo Arqueológico en el distrito de Ancón 2023”	
Informante: Florencio Alfredo Mendoza Huamán	
Contextualización: Municipalidad de Ancón	
Observaciones:	
Guía de Entrevista	
Pregunta 1. ¿Qué entiende Ud. por turismo Arqueológico?	
<p>¿Turismo arqueológico? Pueden ser lugares donde se visitan lugares arqueológicos. Como tener experiencias vivenciales relacionadas con la historia y los (...) antepasados, ¿no?</p>	
Pregunta 2 ¿Existe alguna ordenanza para la conservación del patrimonio cultural del Distrito?	
<p>Si, todas tienen ordenanzas. El problema es que no las conocemos y es en la brecha, el problema.</p>	
Pregunta 3 ¿Cuáles son las acciones que se están elaborando para el desarrollo del turismo arqueológico?	
<p>Mmm por el momento, mi persona está coordinando un plan de acciones para salvaguardar el patrimonio cultural zona Arqueológica La Necrópolis de Ancón. donde se han puesto hitos de delimitación y restauración de muros de advertencia y próximamente se realizará un centro de interpretación cultural, eso beneficia mucho al distrito para la realización del turismo arqueológico, por otro lado, la Subgerencia de Turismo, está realizando caminatas en la zona arqueológica Punta Mulatos, el Distrito de Ancón cuenta con varios sitios arqueológicos, Ancón tienes el cementerio prehispánico más grande de Lima.</p>	
Pregunta 4 ¿La municipalidad ha desarrollado proyectos de inversión para mejorar la accesibilidad hacia los sitios arqueológicos?	

SI, estamos mejorando el ornato público y las veredas que se encuentran en el Balneario de Ancón.

Pregunta 5 ¿Los sitios arqueológicos cuentan con restaurantes cercanos debidamente equipados para brindar un mejor servicio al turista? ¿Qué acciones están elaborando para su implementación?

No. Hay algunos restaurantes bonitos, bien implementados, que cumplen con todas las condiciones exigidas, pero no están comprometidos con el tema arqueológico. No complementan, no aportan.

Pregunta 6 ¿Existen establecimientos de hospedaje cerca de los sitios arqueológicos? ¿Cuál es el estado en el que se encuentran?

Relativamente cerca si hay, y solo son dos como máximo. No están en estado malo, están en estado regular, pero pueden estar mejor.

Pregunta 7 ¿Cuáles son los medios de transporte que llegan hasta los sitios arqueológicos? ¿En qué estado se encuentran?

Nueva Estrella o la SESOSA son las empresas que te llevan hasta la necrópolis. La, la, La Nueva Estrella está en mal estado malo y la mayoría son informales, la SESOSA, por lo menos es legal. Hay mucho que hacer respecto a este tema.

Evidencia fotográfica:



Duración de entrevista: 7:02 min

TRANSCRIPCIÓN DE ENTREVISTAS	
N° de registro: 04	
Nombre del investigador/entrevistador: Brandon Nail Barreto Villanueva	
Nombre de la población:	Fecha de la entrevista: 22/10/2023
Distrito de Ancón	Fecha de llenado de ficha: 23/10/2023
Tema: “El potencial del Turismo Arqueológico en el distrito de Ancón 2023”	
Informante: Gino Cordiglia Gonzales – Gerente Municipal	
Contextualización: Municipalidad de Ancón	
Observaciones:	
Guía de Entrevista	
<p>Pregunta 1. ¿Qué entiende Ud. por turismo Arqueológico?</p> <p>Es el turismo relacionado con la arqueología, ¿no? Como, por ejemplo, museos, visitar huacas, también momias, templos, cerámicas. Todo lo que nos dejaron nuestros antepasados.</p>	
<p>Pregunta 2 ¿Existe alguna ordenanza para la conservación del patrimonio cultural del Distrito?</p> <p>Creo que hay una ordenanza genérica, que protege el patrimonio cultural. O sea, no menciona de forma específica, pero se sobreentiende. No estoy muy al tanto.</p>	
<p>Pregunta 3 ¿Cuáles son las acciones que se están elaborando para el desarrollo del turismo arqueológico?</p> <p>Se está trabajando por el turismo de manera sostenible, por ejemplo, se organizan visitas, recorrido históricos, pero no centrados en lo arqueológico; ya que es un tema complejo y que necesita más estudios. Tampoco tenemos un museo de administración pública.</p>	
<p>Pregunta 4 ¿La municipalidad ha desarrollado proyectos de inversión para mejorar la accesibilidad hacia los sitios arqueológicos?</p> <p>¿De inversión? No La gestión es joven. Aún no se han realizado.</p>	
<p>Pregunta 5 ¿Los sitios arqueológicos cuentan con restaurantes cercanos debidamente equipados para brindar un mejor servicio al turista? ¿Qué acciones están elaborando para su implementación?</p>	

Hay restaurantes bien equipados. La municipalidad hace constantes visitas para garantizar que el servicio ofrecido sea el adecuado.

Pregunta 6 ¿Existen establecimientos de hospedaje cerca de los sitios arqueológicos? ¿Cuál es el estado en el que se encuentran?

Sí hay unos cuantos, pero están más cerca al malecón que a las áreas arqueológicas. La distancia tampoco es tanta como para no poder recorrerla a pie. ¿el estado? Están en buen estado, lindos y limpios.

Pregunta 7 ¿Cuáles son los medios de transporte que llegan hasta los sitios arqueológicos? ¿En qué estado se encuentran?

El metropolitano ya debería llegar a Ancón. Hay varias empresas como la Vipusa que sí está en buen estado. Las demás empresas no son tan seguras.

Ojalá el alimentador del metropolitano ya venga a nuestro distrito.

Evidencia fotográfica:



Duración de entrevista: 5 min.

TRANSCRIPCIÓN DE ENTREVISTAS	
N° de registro: 05	
Nombre del investigador/entrevistador: Brandon Nail Barreto Villanueva	
Nombre de la población:	Fecha de la entrevista: 22/10/2023
Distrito de Ancón	Fecha de llenado de ficha: 23/10/2023
Tema: “El potencial del Turismo Arqueológico en el distrito de Ancón 2023”	
Informante: Carlos Pescoran Rodríguez – Encargado del Área de Imagen Institucional	
Contextualización: Municipalidad de Ancón	
Observaciones:	
Guía de Entrevista	
<p>Pregunta 1. ¿Qué entiende Ud. por turismo Arqueológico?</p> <p>¡Eh! Turismo arqueológico, es el turismo donde el atractivo principal es el conjunto de vestigios históricos como pinturas rupestres, momias, fortalezas, cerámicas y otras edificaciones.</p> <p>Pregunta 2 ¿Existe alguna ordenanza para la conservación del patrimonio cultural del Distrito?</p> <p>Según tengo entendido, no existe. Las leyes que protegen el patrimonio histórico son de carácter nacional y la municipalidad se encarga de promover que se cumplan esas leyes de protección.</p> <p>Pregunta 3 ¿Cuáles son las acciones que se están elaborando para el desarrollo del turismo arqueológico?</p> <p>Creo que el área de turismo está trabajando bien en ese campo. La verdad es que no he visto directamente los proyectos que están ejecutando, pero sí he visto las evidencias; por ejemplo, en las redes sociales se puede apreciar los recorridos guiados que se realizan. ¡Ah! esos recorridos no solo están dirigidos a los pobladores de Ancón; sino a toodos, toodos los interesados. Facebook y otras redes sociales ayudan mucho, ¿no?</p> <p>Pregunta 4¿La municipalidad ha desarrollado proyectos de inversión para mejorar la accesibilidad hacia los sitios arqueológicos?</p> <p>Según tengo conocimiento, no.</p>	

Pregunta 5 ¿Los sitios arqueológicos cuentan con restaurantes cercanos debidamente equipados para brindar un mejor servicio al turista? ¿Qué acciones están elaborando para su implementación?

Los sitios arqueológicos visitados, no todos los existentes; sino todos los que son visitados están en el área central del distrito. A esa área la llamamos Ancón cercado (entre comillas) y sí cuentan con locales de venta de comida equipados de forma adecuada; además, son muy atractivos visualmente. Desde la municipalidad se realizan acciones de fiscalización y orientación para que los comensales reciban la mejor impresión del lugar.

Pregunta 6 ¿Existen establecimientos de hospedaje cerca de los sitios arqueológicos? ¿Cuál es el estado en el que se encuentran?

Sí existen, no en gran cantidad, perdón, no son numerosos, pero los pocos que hay son de precio accesible. Es decir, hablando del diseño. Se encuentran en buen estado, pero no tienen gran capacidad.

Pregunta 7 ¿Cuáles son los medios de transporte que llegan hasta los sitios arqueológicos? ¿En qué estado se encuentran?

La verdad, esto es una desventaja para el distrito. Mucha gente se entera de los potenciales turísticos del lugar y decide no venir por la distancia. Para llegar a Ancón hay, en promedio, cinco empresas, solo en una, máximo en dos hay buses en buen estado o por lo menos con asientos cómodos para realizar una trayectoria larga. Ah, también en taxis colectivos, pero no son formales y si bien ofrecen un servicio más rápido, el tema de seguridad es un problema.

Evidencia fotográfica:



Duración de entrevista:

TRANSCRIPCIÓN DE ENTREVISTAS	
N° de registro: 06	
Nombre del investigador/entrevistador: Brandon Nail Barreto Villanueva	
Nombre de la población:	Fecha de la entrevista: 22/10/2023
Distrito de Ancón	Fecha de llenado de ficha: 23/10/2023
Tema: “El potencial del Turismo Arqueológico en el distrito de Ancón 2023”	
Informante: Alfredo Ramírez Colonio – Asistente de la Gerencia de Desarrollo Económico y Social	
Contextualización: Municipalidad de Ancón	
Observaciones:	
Guía de Entrevista	
<p>Pregunta 1. ¿Qué entiende Ud. por turismo Arqueológico?</p> <p>Turismo Arqueológico, se entiende como la práctica de visitar lugares con historia , zona arqueológicos, huacas, museo entre otros lugares.</p> <p>Pregunta 2 ¿Existe alguna ordenanza para la conservación del patrimonio cultural del Distrito?</p> <p>Hasta el momento no existe ninguna ordenanza para la conservación del patrimonio cultural, pero si se está realizando campañas de sensibilización. dirigido a jóvenes de distintas instituciones educativas.</p> <p>Pregunta 3 ¿Cuáles son las acciones que se están elaborando para el desarrollo del turismo arqueológico?</p> <p>Desde ese entonces la Municipalidad distrital de Ancón se viene implementando un plan de trabajo dirigido a la promoción de turismo en el distrito de una manera sostenible, entre las actividades más destacadas que se está realizando es ferias artesanales, feria de emprendedores, recorrido turístico gratuitos.</p>	

Pregunta 4 ¿La municipalidad ha desarrollado proyectos de inversión para mejorar la accesibilidad hacia los sitios arqueológicos?

La Municipalidad de Ancón aún no ha desarrollado proyectos de inversión, pero a los siguientes años se realizará proyectos para la mejora de los accesos de las zonas arqueológicas.

Pregunta 5 ¿Los sitios arqueológicos cuentan con restaurantes cercanos debidamente equipados para brindar un mejor servicio al turista? ¿Qué acciones están elaborando para su implementación?

Los sitios arqueológicos, están muy cercanos a los restaurantes del balneario de Ancón, que si se encuentran equipados y brindan un servicio de calidad. con el área de salud se viene realizando visitas inopinadas, a los restaurantes, con el fin de ver en qué condiciones trabajan y atienden al público en general.

Pregunta 6 ¿Existen establecimientos de hospedaje cerca de los sitios arqueológicos? ¿Cuál es el estado en el que se encuentran?

Sí existen, hostales y hoteles cerca de sitios arqueológicos y se encuentran en buen estado.

Pregunta 7 ¿Cuáles son los medios de transporte que llegan hasta los sitios arqueológicos? ¿En qué estado se encuentran?

Los medios de transporte que llegan hasta los sitios arqueológicos son los mismos buses públicos, en la necrópolis si te dejan en la entrada , para visitar el museo de sitio , te deja a 5 min. y existen 4 empresas de transportes que llegan al distrito de Ancón. Por otro lado se encuentran en buen estado, ya que son empresas no tan antiguas, pero se debe tener mucho cuidado con las custer naranjas, que la mayoría que manejan esos carros , lo hacen de manera muy rápida.

Evidencia fotográfica:



Duración de entrevista: 6:03 min

TRANSCRIPCIÓN DE ENTREVISTAS	
N° de registro: 07	
Nombre del investigador/entrevistador: Brandon Nail Barreto Villanueva	
Nombre de la población:	Fecha de la entrevista: 22/10/2023
Distrito de Ancón	Fecha de llenado de ficha: 23/10/2023
Tema: “El potencial del Turismo Arqueológico en el distrito de Ancón 2023”	
Informante: Marcos Ramos Cipriano- Encargado de Educación, Cultura y Deporte	
Contextualización: Municipalidad de Ancón	
Observaciones:	
Guía de Entrevista	
<p>Pregunta 1. ¿Qué entiende Ud. por turismo Arqueológico?</p> <p>¡Eh! Turismo arqueológico, es el turismo donde el atractivo principal es el conjunto de vestigios históricos como pinturas rupestres, momias, fortalezas, cerámicas y otras edificaciones.</p> <p>Pregunta 2 ¿Existe alguna ordenanza para la conservación del patrimonio cultural del Distrito?</p> <p>Según tengo entendido, no existe. Las leyes que protegen el patrimonio histórico son de carácter nacional y la municipalidad se encarga de promover que se cumplan esas leyes de protección.</p> <p>Pregunta 3 ¿Cuáles son las acciones que se están elaborando para el desarrollo del turismo arqueológico?</p> <p>Creo que el área de turismo está trabajando bien en ese campo. La verdad es que no he visto directamente los proyectos que están ejecutando, pero sí he visto las evidencias; por ejemplo, en las redes sociales se puede apreciar los recorridos guiados que se realizan. ¡Ah! esos recorridos no solo están dirigidos a los pobladores de Ancón; sino a toodos, toodos los interesados. Facebook y otras redes sociales ayudan mucho, ¿no?</p> <p>Pregunta 4¿La municipalidad ha desarrollado proyectos de inversión para mejorar la accesibilidad hacia los sitios arqueológicos?</p> <p>Según tengo conocimiento, no.</p>	

Pregunta 5 ¿Los sitios arqueológicos cuentan con restaurantes cercanos debidamente equipados para brindar un mejor servicio al turista? ¿Qué acciones están elaborando para su implementación?

Los sitios arqueológicos visitados, no todos los existentes; sino todos los que son visitados están en el área central del distrito. A esa área la llamamos Ancón cercado (entre comillas) y sí cuentan con locales de venta de comida equipados de forma adecuada; además, son muy atractivos visualmente. Desde la municipalidad se realizan acciones de fiscalización y orientación para que los comensales reciban la mejor impresión del lugar.

Pregunta 6 ¿Existen establecimientos de hospedaje cerca de los sitios arqueológicos? ¿Cuál es el estado en el que se encuentran?

Sí existen, no en gran cantidad, perdón, no son numerosos, pero los pocos que hay son lindos. Es decir, hablando del diseño. Se encuentran en buen estado, pero no tienen gran capacidad.

Pregunta 7 ¿Cuáles son los medios de transporte que llegan hasta los sitios arqueológicos? ¿En qué estado se encuentran?

La verdad, esto es una desventaja para el distrito. Mucha gente se entera de los potenciales turísticos del lugar y decide no venir por la distancia. Para llegar a Ancón hay, en promedio, cinco empresas, solo en una, máximo en dos hay buses en buen estado o por lo menos con asientos cómodos para realizar una trayectoria larga. Ah, también en taxis colectivos, pero no son formales y si bien ofrecen un servicio más rápido, el tema de seguridad es un problema.

Evidencia fotográfica:



Duración de entrevista: 6:01 min

TRANSCRIPCIÓN DE ENTREVISTAS	
N° de registro: 08	
Nombre del investigador/entrevistador: Brandon Nail Barreto Villanueva	
Nombre de la población:	Fecha de la entrevista: 22/10/2023
Distrito de Ancón	Fecha de llenado de ficha: 23/10/2023
Tema: “El potencial del Turismo Arqueológico en el distrito de Ancón 2023”	
Informante: Giuseppi Atoche – Subgerente de Gestión Ambiental	
Contextualización: Municipalidad de Ancón	
Observaciones:	
Guía de Entrevista	
Pregunta 1. ¿Qué entiende Ud. por turismo Arqueológico?	
Turismo Arqueológico es un tipo de turismo, que tiene como finalidad visitar lugares históricos, sitios arqueológicos, comprar artesanías, es un tipo de turismo que le gusta a la gente que quiere saber sobre culturas, antepasados.	
Pregunta 2 ¿Existe alguna ordenanza para la conservación del patrimonio cultural del Distrito?	
No existe, pero en el mes de agosto el regidor Mario Huamán presentó un proyecto de ordenanza que tiene como finalidad salvaguardar y conservar el patrimonio cultural tangible, asegurando su accesibilidad a las generaciones presentes y futuras.	
Pregunta 3 ¿Cuáles son las acciones que se están elaborando para el desarrollo del turismo arqueológico?	
Bueno, en Ancón tenemos 4 o 5 sitios arqueológicos, la mayor cantidad de visitantes viene por las playas, la Subgerencia de Turismo, está trabajando con recorridos turísticos gratuitos para dar conocer los atractivos del distrito, pero sería buena que se realice un plan de trabajo donde se incluya el turismo arqueológico como una actividad que puede generar desarrollo económico y lograr que Ancón se convierta en un destino turístico.	

Pregunta 4 ¿La municipalidad ha desarrollado proyectos de inversión para mejorar la accesibilidad hacia los sitios arqueológicos?

Tenemos 10 meses de gestión municipal aún, en los próximos años se realizarán proyectos para mejorar la accesibilidad.

Pregunta 5 ¿Los sitios arqueológicos cuentan con restaurantes cercanos debidamente equipados para brindar un mejor servicio al turista? ¿Qué acciones están elaborando para su implementación?

Uhm buenos para comenzar, todos los sitios arqueológicos se encuentran cerca de la Plaza Central de Ancón. Como cevicheras, pollerías restaurantes de comida criolla, pizzerías, la gran mayoría se encuentra bien equipado, por otro lado, el área de salud realiza operativos para ver el estado en se encuentran los productos que utilizan para la elaboración de sus comidas y también fiscalizar, el lugar si se encuentra con equipamiento oxidado o en mal estado.

Pregunta 6 ¿Existen establecimientos de hospedaje cerca de los sitios arqueológicos? ¿Cuál es el estado en el que se encuentran?

Sí existen, pero lo que, si no tenemos, es hoteles de categoría de estrellas, estamos convencidos que, desde esta gestión, la empresa privada va invertir en hoteles de categoría, desde esta gestión se queremos traer a bancos para que se puedan instalar en el distrito de Ancón. Se encuentran en buen estado los hospedajes.

Pregunta 7 ¿Cuáles son los medios de transporte que llegan hasta los sitios arqueológicos? ¿En qué estado se encuentran?

La verdad, es de muy fácil llegar a los sitios arqueológicos y al museo, los buses te dejan en el paradero club de tiro y al frente está la necrópolis y después pueden tomar una anconeta y te puede llevar a la zona monumental , donde se encuentran las cosas históricas y atrás de la iglesia se encuentra el museo de sitio de Ancón. Y los medios de transporte están en estado regular.

Evidencia fotográfica:



Fuente: registro fotográfico propio

Duración de la entrevista: 6:04 min

TRANSCRIPCIÓN DE ENTREVISTAS	
N° de registro: 09	
Nombre del investigador/entrevistador: Brandon Nail Barreto Villanueva	
Nombre de la población:	Fecha de la entrevista: 22/10/2023
Distrito de Ancón	Fecha de llenado de ficha: 23/10/2023
Tema: “El potencial del Turismo Arqueológico en el distrito de Ancón 2023”	
Informante: Fabiola Castañeda Chaupin – Gerente de Servicios a la Ciudad	
Contextualización: Municipalidad de Ancón	
Observaciones:	
Guía de Entrevista	
Pregunta 1. ¿Qué entiende Ud. por turismo Arqueológico?	
Turismo Arqueológico, en mi experiencia es un tipo de turismo que tiene como objetivo enseñar a las personas la historia de los antepasados para posteriormente realizar una conservación.	
Pregunta 2 ¿Existe alguna ordenanza para la conservación del patrimonio cultural del Distrito?	
Desconozco acerca de eso. disculpe.	
Pregunta 3 ¿Cuáles son las acciones que se están elaborando para el desarrollo del turismo arqueológico?	
Desde la Gerencia de Servicios a la Ciudad, se viene implementando los accesos y limpieza en todos los atractivos turísticos del distrito de Ancón, a mi cargo están las Subgerencia de Gestión ambiental, donde estamos aumentando las áreas verdes y arborización todos los parques que se encuentran en el Balneario de Ancón, que está dentro de una Zona Monumental y también un museo de Sitio que tiene en exhibición muchas culturas que se encontraron en la Necrópolis de Ancón... uhm. Por otro lado, también dentro de mi Gerencia se encuentra la Subgerencia de Seguridad Ciudadana, en donde estamos trabajando con 50 serenazgos, para el cuidado de los visitantes al distrito de Ancón.	
Pregunta 4¿La municipalidad ha desarrollado proyectos de inversión para mejorar la accesibilidad hacia los sitios arqueológicos?	

Yo tengo 5 meses en esta gestión, pero el alcalde, está trabajando de la mano con el Ministerio de Cultura, para la puesta de valor de la Necrópolis de Ancón.

Pregunta 5 ¿Los sitios arqueológicos cuentan con restaurantes cercanos debidamente equipados para brindar un mejor servicio al turista? ¿Qué acciones están elaborando para su implementación?

Para empezar, toda persona que viene al Balneario de Ancón, siempre termina yendo a los restaurantes y cevicherías, no están totalmente equipados, pero sí podemos decir que brindan un servicio que los visitantes se van satisfechos. Desde la Gerencia que presido, estamos elaborando una fiscalización con nuestra área de salud, donde visitamos restaurantes y vemos en qué condiciones trabajan.

Pregunta 6 ¿Existen establecimientos de hospedaje cerca de los sitios arqueológicos? ¿Cuál es el estado en el que se encuentran?

Sí existen, establecimientos de hospedajes, pero ninguno con categorías estrellas, pero si contamos con varios hospedajes muy cercanos a los sitios arqueológicos. Se encuentran en buen estado.

Pregunta 7 ¿Cuáles son los medios de transporte que llegan hasta los sitios arqueológicos? ¿En qué estado se encuentran?

Primeramente, llegar al Distrito de Ancón es muy fácil. Existen 4 empresas de transportes que te dejan en la misma Necrópolis y muy cerca está el museo de sitio de Ancón. Por otro lado también, existen mototaxis que te pueden transportar. Se encuentran en buen estado.

Evidencia fotográfica:



Duración de entrevista: 6:08 min

TRANSCRIPCIÓN DE ENTREVISTAS	
N° de registro: 10	
Nombre del investigador/entrevistador: Brandon Nail Barreto Villanueva	
Nombre de la población:	Fecha de la entrevista: 22/10/2023
Distrito de Ancón	Fecha de llenado de ficha: 23/10/2023
Tema: “El potencial del Turismo Arqueológico en el distrito de Ancón 2023”	
Informante: Luis Sánchez Vargas- Promotor de la Subgerencia de Turismo, Educación, Cultura y Deporte	
Contextualización: Municipalidad de Ancón	
Observaciones:	
Guía de Entrevista	
Pregunta 1. ¿Qué entiende Ud. por turismo Arqueológico?	
Eh. El turismo arqueológico. entiendo como eh. un sistema de servicios orientado a los turistas nacionales, como extranjeros ehh vinculados directamente a los sitios históricos y monumentos arqueológicos, eso es lo que puedo entender.	
Pregunta 2 ¿Existe alguna ordenanza para la conservación del patrimonio cultural del Distrito?	
No tengo conocimiento.	
Pregunta 3 ¿Cuáles son las acciones que se están elaborando para el desarrollo del turismo arqueológico?	
Según tengo alguna información la municipalidad tiene un registro de los recursos arqueológicos, es un instrumento muy importante que permite identificar los recursos arqueológicos que permite identificar noo .. los recursos arqueológicos, históricos ehh.. también naturales como el mar, el lomas ehh.. es un primer un avance la municipalidad, en segunda lugar creo que también la municipalidad tiene una persona con formación profesional en turismo está en las condiciones de brindar información de poder orientar a quienes visitan este ..esta bahía milenaria y tercero, que se está creando	

conciencia turística se han hecho muchas feria y exposiciones en ciertos puntos , donde ha estado el señor Brandon Barreto y ahí se ha ido difundiendo promocionando el turismo de Ancón y los distintos recursos .

Pregunta 4 ¿La municipalidad ha desarrollado proyectos de inversión para mejorar la accesibilidad hacia los sitios arqueológicos?

No tengo conocimiento

Pregunta 5 ¿Los sitios arqueológicos cuentan con restaurantes cercanos debidamente equipados para brindar un mejor servicio al turista? ¿Qué acciones están elaborando para su implementación?

En Ancón cerca a unas tres cuabras, cuatro cuabras, si existen restaurantes con determinada calidad de servicio para los visitantes y el turismo yo considero que está en el proceso como que habría que desarrollar un poco más para estar el nivel competitivo A1 para brindar al turismo, pero si tenemos condiciones existe toda esta cultura gastronómica ancestral, cuyas herederas son nuestras herederas madres abuelas cevicheras, y están nuestros pescadores artesanales que también sabe preparar entonces eh ahí ahora que este ya desarrollado para recibir a turistas está en un proceso y la Municipalidad, antes de dar una licencia de funcionamiento, brinda cierto requisitos, que van de la mano con la mejora del servicio de los restaurantes.

Pregunta 6 ¿Existen establecimientos de hospedaje cerca de los sitios arqueológicos? ¿Cuál es el estado en el que se encuentran?

Ahí no existen hospedajes orientados para el turismo, si hay un hospedaje con cierta calidad de servicio por el balneario, y si hay otros hospedajes, donde cuando viene un grupo mayor , se esmeran en dar una buena presentación lo mejor que puedan, pero hay una tarea pendiente, si la municipalidad hicieron capacitación a los distintos actores del turismo ehh llámese los hospedajes , transportistas, gastronomías, pescadores artesanales, falta desarrollar un programa sistemático, donde nos propongámonos poner estándares de calidad para el turismo en distintas etapas

Pregunta 7 ¿Cuáles son los medios de transporte que llegan hasta los sitios arqueológicos? ¿En qué estado se encuentran?

En Ancón existen varias, tipo de movilidad, tenemos moto taxis, colectivos, bus y anconetas para llegar a los recursos turísticos, en donde están los sitios arqueológicos. Hay 4 líneas de buses se encuentran en estado regular para llegar los atractivos turísticos y eso es bueno porque los visitantes de lima norte llegan fácilmente

Evidencia fotográfica:



Duración de entrevista: 5:02 min

Anexo 7. Matriz Excel de códigos de las categorías

UNIDAD TEMÁTICA	N° DE PREGUNTA	CATEGORÍAS	SUB-CATEGORÍAS	PREGUNTAS	CÓDIGOS	COLOR DE CODIFICACIÓN
Turismo Arqueológico	1	Planta Turística	Restaurantes	¿Los sitios arqueológicos cuentan con restaurantes debidamente equipados para brindar un mejor servicio al turista? ¿Qué acciones están elaborando para su implementación?	está capacitado, y tienen las medidas de salubridad, operativos, fiscalización, variedad de restaurantes, óptimo estado, operativos trimestrales, restaurantes bonitos, bien implementados, bien equipados, visitas, sí cuentan, acciones de fiscalización, equipados y brindan un servicio de calidad, visitas inopinadas, sí cuentan con locales de venta, fiscalización y orientación, cerca a la Plaza Central de Ancón, operativos, restaurantes y cevicherías, fiscalización con nuestra área de salud, si existen.	
	2		Alojamiento	¿Existen hoteles cerca de los sitios arqueológicos? ¿Cuál es el estado en el que se encuentran?	Si existen, buen estado, si hay, y solo son dos como máximo, estado regular, buses públicos, no tienen gran capacidad, Existen 4 empresas de transportes, no existen.	
	3		Transporte turístico	¿existen medios de transporte hasta los sitios arqueológicos? ¿En qué estado se encuentran?	los buses, estado regular, la líneas de Vipusa , Sesosa y El Anconero, estado regular, Nueva Estrella o la SESOSA, mal estado, Hay varias empresas, no son tan seguras, cinco empresas, cinco empresas, taxis colectivos, muy fácil, estado regular, En Ancón existen varias, tipo de movilidad.	
	4	Ciudadanía	Participación local	¿Qué entiende usted por turismo Arqueológico? ¿Qué sitios arqueológicos ha visitado?	aprender de la historia, sitios arqueológicos, visitar lugares con cultura, museo de Ancón, visitar sobre cultura, las casonas, museo de sitio, explorar y aprender sobre los sitios históricos y arqueológicos, explorar y conocer la cultura, explorar y aprender la historia, museo, casonas republicanas, visitar lugares de cultura, la necrópolis y las casonas, explorar y aprender, punta mulatos, centros arqueológicos,	

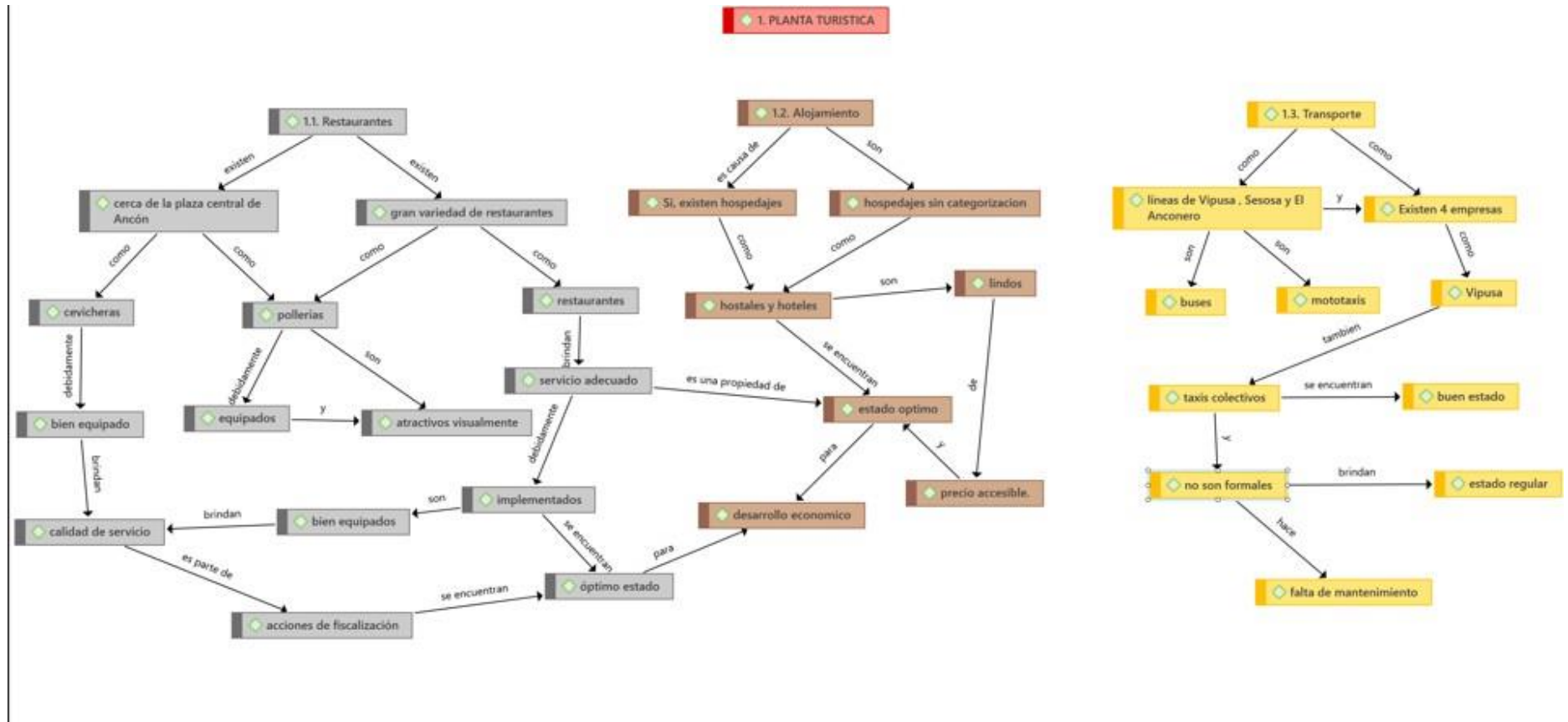
	5		Identidad Cultural	¿Cómo participa usted en la actividad turística de su distrito? ¿Le gustaría participar de las actividades que se realicen?	no participo mucho en actividades turística, no suelo estar muy metida en eso, no participo mucho, No es lo mío, visitando el museo de Ancón, festividades del distrito, ferias artesanales y gastronómicas, nunca he participado, No he sentido mucho interés, actividades turísticas, museo de Ancón, No suelo participar activamente, servicio de movilidad, actividades turísticas, realizo artesanías, estoy dispuesta a participar, ferias gastronómicas, recorridos turísticos gratuitos y caminatas, vendo artesanía, promoviendo la venta de pan con pejerrey, venta de chicha, café, chocolate y brindando un buen servicio, venta de ropa de baño, actividades deportivas, venta de artesanía, realizando artesanía, haciendo cultura, hago collares pulseras, aretes, alquiler de botes de paseo, paseos en bote, realizando paseos en bote,	
	6		Actividad Económica	¿Cuáles son las principales actividades económicas de su distrito? ¿ Cree que el turismo arqueológico beneficiaría a su distrito en la actividad económica?	paseos a las islas y algunos restaurantes, atraer más visitantes, economía local, pesca, ayudar a atraer más visitantes, la pesca y el comercio, si puede ser beneficioso, la pesca, haría una gran diferencia en la economía, la playa, la pesca, no estoy segura, la pesca, el comercio, no estoy segura, la pesca artesanal, la pesca, los paseos en bote y la artesanía, gastronomía, el paisaje, si beneficia, el comercio, y las movilidades, la pesca, el turismo, si beneficia, comercio, restaurantes, la pesca, tener una ruta arqueológica, la pesca, el comercio, los restaurantes, los paseos en bote, la artesanía, si beneficiaría, actividad económica, la pesca, las playas y la artesanía, se potenciará, el turismo arqueológico sería beneficioso, el comercio,	
	7	Superestructura	Sector Público	¿Qué entiende Ud. por turismo Arqueológico?	conocer lugares antiguos, conocer museos, huacas, zonas arqueológicas, conocer de su historia, su cultura y zonas arqueológicas, historia de los antepasados, visitan lugares arqueológicos, relacionado con la arqueología, conjunto de	

				vestigios históricos, visitar lugares con historia, vestigios históricos como pinturas rupestres, momias, fortalezas, cerámicas y otras edificaciones, tipo de turismo, que tiene como finalidad visitar lugares históricos, enseñar a las personas la historia de los antepasados, sistema de servicios orientado a los turistas nacionales, sitios históricos y monumentos arqueológicos,	
	8		¿Existe alguna ordenanza para la conservación del patrimonio cultural del Distrito?	no existe, propuesta de ordenanza, ordenanza genérica, proyecto de ordenanza, Desconozco, No,	
	9		¿Qué acciones están elaborando para apoyar el desarrollo del turismo arqueológico?	estrategias para la reactivación del turismo, actualización el inventario de recursos turísticos, elaboración del Plan de Desarrollo Turístico Local, salvaguardar el patrimonio cultural, hitos de delimitación y restauración, caminatas en la zona arqueológica Punta Mulatos, organizan visitas, promoción de turismo, sí he visto las evidencias, recorridos turísticos gratuitos, aumentando las áreas verdes y arborización, cuidado de los visitantes, registro de los recursos arqueológicos, brindar información de poder orientar,	
	10		¿La municipalidad ha desarrollado proyectos de inversión para mejorar la accesibilidad hacia los sitios arqueológicos?	No, No, ornato público y las veredas, No, no, no ha desarrollado proyectos, no, se realizará, trabajando de la mano con el Ministerio de Cultura, No,	

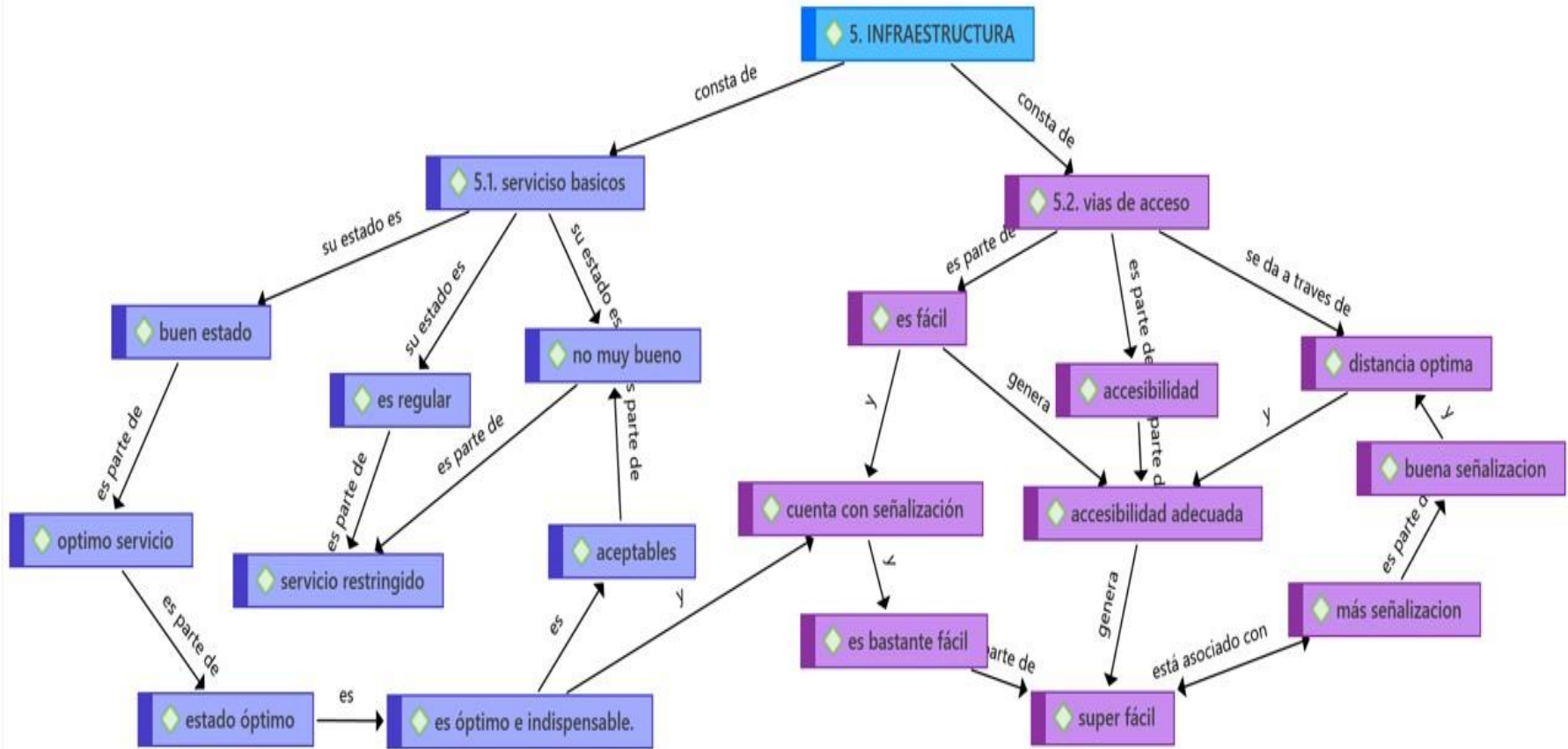
	11	Infraestructura	Servicios básicos	¿En qué estado se encuentran los servicios básicos (agua, desagüe, electricidad e internet) de los sitios arqueológicos?	el agua y la electricidad funcionan bien, aceptables, estado es óptimo, falta mantenimiento, es regular, es vital, buen estado, es bueno, buen estado, bastante fácil, están bien, zona monumental si se cuenta con baño público, con alumbrado, servicios higiénicos, es óptimo, cuenta con agua y desagüe,	
	12		Vías de acceso	¿Cómo es el acceso para llegar al distrito de Ancón y a sus sitios arqueológicos (Señalización, distancias, caminos)?	es fácil, carretera principal, hay carreteras, un poco más de señalización, relativamente sencillo, mejorar la señalización, hay caminos, es accesible, bueno, señalización, fácil ubicar los sitios arqueológicos, caseta de información turística, accesible.	

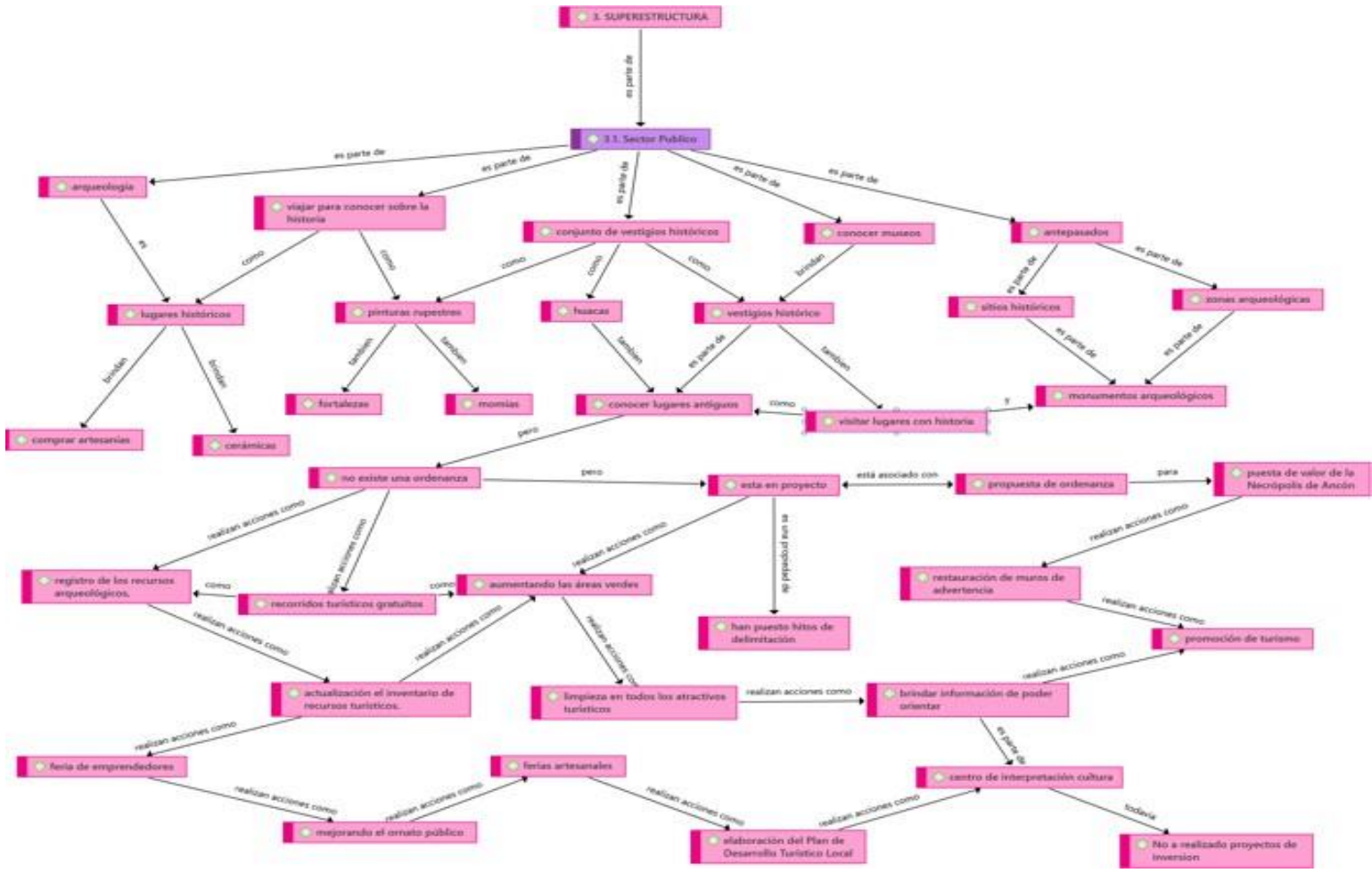
Anexo 8. Redes semánticas de las entrevistas

Planta Turística



Infraestructura





Anexo 9. Fichas de observación de campo

FICHA DE OBSERVACIÓN : ZONA ARQUEOLÓGICA- NECRÓPOLIS DE ANCÓN




A. DATOS GENERALES			
Nombre del Recurso (*)	Zona Arqueológica -Necrópolis de Ancón		Ficha N°(*)
Toponimia (*)			01
UBICACIÓN		DATOS DE GEOREFERENCIA (*)	
Departamento /Región (*)	Lima	Coordenadas Geográficas (WGS 84)	Latitud
Provincia(*)	Lima		Longitud
Distrito (*)	Ancón	Coordenadas UTM (WGS 84) (Opcional)	Este
Otro(*)			Norte
Referencia:	Paradero Club de Tiro – Distrito de Ancón	Altitud (m.s.n.m.)	0 m.s.n.m
CLASIFICACIÓN DEL RECURSO TURÍSTICO		FOTOGRAFÍA ACTUAL:	
Categoría(*)	Manifestaciones Culturales		
Tipo(*)	Sitios Arqueológicos		
Sub-tipo(*)	Zonas Arqueológicas		
DESCRIPCIÓN (*)			
<p>Zona Arqueológica la Necrópolis de Ancón s un cementerio prehispánico de más de diez mil metros cuadrados ubicado al norte de la bahía de Ancón a 43 km de la ciudad de Lima. Actualmente, este sitio sigue siendo una importante fuente de estudio para futuras investigaciones dada su extraordinaria riqueza (miles de tumbas aún por explorar), además de constituir un valioso patrimonio arqueológico.</p> <p>En la Necrópolis de Ancón, se encontraron fardos funerarios de 4 culturas entre ellas está la cultura Wari, Huaura, Lima y Chancay que se encuentran hoy en día en el museo de sitio de Ancón en donde contienen artesanías, telares y artefactos hechos de piedras, madera y metal.</p> <p>Actualmente la Necrópolis de Ancón se encuentra delimitada por hitos de señalización y los muros se encuentran se encuentran de restaurados, pero los desmontes y los residuos sólidos siguen afectando a este sitio arqueológico, de igual manera la gente de mal vivir (drogadictos).</p>			
Particularidades(*)		Reconocimientos(*)	

Eder Loayza, antropólogo del Ministerio de Cultura encargado del lugar, explica que esta área es la mayor necrópolis prehispánica encontrada en el Perú. Los contextos funerarios más antiguos hallados hasta el momento datan del año 500 antes de Cristo, aproximadamente, pero la zona fue usada para tal fin hasta la época incaica.	Este sitio fue declarado Patrimonio Cultural de la Nación mediante Resolución Directoral Nacional N° 1225-INC en el 2001.
Estado Actual	Observaciones(*)
Regular, Se encuentra con desmonte y residuos sólidos.	

(*) En el caso de categoría folclore y acontecimientos programados, solamente deberá ser llenado los rubros señalados con asterisco.

B. CARACTERÍSTICAS DE LA VISITA DEL RECURSO TURÍSTICO							
TIPO DE VISITANTE (*) (Se puede considerar más de una opción)							
Indicar la cantidad de visitantes al recurso (Datos absolutos y comprobables)							
Total de visitantes	Cantidad	Fuente de Datos	Año	Comentario:			
Turistas Extranjeros		No existe Fuente					
Turistas Nacionales							
Visitantes Locales (Excursionistas)							
ruta de acceso al recurso turístico							
La ruta de acceso se compone de "Recorridos". Especificar cada uno de los recorridos y tramos existentes desde la capital de región, provincia o distrito más cercano (según sea el caso) hacia el recurso turístico. Considerar el tipo de vía, la distancia y el tiempo utilizado; lo cual se definirá en kilómetros y horas para cada medio de acceso. Puede existir más de un recorrido para llegar al recurso turístico.							
Recorrido 1	Tramo ²			Tipo de Acceso ³	Medio de transporte ⁴	Tipo de Vía terrestre ⁵	Distancia en km. / tiempo ⁶
	Distrito de salida	Distrito de llegada	Especificar punto de salida y de llegada				
1	Lima	Ancón	Plaza Mayor de Lima - Balneario	Terrestre	Auto particular	Asfaltado	40 km./1 hora 5 min.
2	Independencia	Ancón	Centro Comercial Plaza Norte – Balneario de Ancón	Terrestre	Auto particular	Asfaltado	33.3km./55 min
3	Ancón	Ancón	Peaje de Ancón – Balneario de Ancón	Terrestre	Auto particular	Asfaltado	6km.13 min.




. FICHA DE OBSERVACIÓN : MUSEO DE SITIO

C. DATOS GENERALES				
Nombre del Recurso (*)	Museo de sitio de Ancón	Ficha N°(*)		
Toponimia (*)		02		
UBICACIÓN		DATOS DE GEOREFERENCIA (*)		
Departamento /Región (*)	Lima	Coordenadas Geográficas (WGS 84)	Latitud	-11.77518°
Provincia(*)	Lima		Longitud	-77.17407°
Distrito (*)	Ancón	Coordenadas UTM (WGS 84) (Opcional)	Este	
Otro(*)	Prolongación Jorge Chavez s/n-Ancón		Norte	
Referencia:	La Iglesia San Pedro	Altitud (m.s.n.m.)	8 m.s.n.m.	
CLASIFICACIÓN DEL RECURSO TURÍSTICO		FOTOGRAFÍA ACTUAL:		
Categoría(*)	Manifestaciones Culturales			
Tipo(*)	Museos y otros			
Sub-tipo(*)	Museo de Sitio			
DESCRIPCIÓN (*)				
<p>EL Museo de sitio de Ancón Inaugurado en 1993, gracias a los ingresos correspondientes ..., con la apertura de la Sala de Exhibición permanente que ofrece una visión global permanente del pasado del pasado histórico de Ancón.</p> <p>El proyecto de renovación museografía del Museo de Ancón se inició el año 2009 con la implementación de dos nuevas salas de exhibición, las cuales albergan la totalidad de las colecciones del museo para su exposición.</p> <p>Alberga más de 2,500 piezas excavadas por el reconocido arqueólogo Federico Kauffmann Doig, entre las muestras del museo: Cerámica, Textiles y Fardos Funerarios, hallados en los sitios arqueológicos próximos como son el cementerio prehispánico de Pasamayo y en la necrópolis de Ancón.</p> <p>Ancón es uno de los complejos culturales mas importantes de la costa central peruana, siendo calificada como un sitio clave</p> <p>La colección de Museo de Sitio se compone en su mayoría de piezas cerámicas y textiles de estilo chancay (1200 – 1470 d.c). Además, cuenta cuenta con piezas de metal, madera y artefactos manufacturados a partir de valvas de moluscos y piedra.</p>				

	
Particularidades(*)	Reconocimientos(*)
Estado Actual	Observaciones(*)
Bueno Asociación de Museo de sitio y actividades culturales, les da mantenimiento a las piezas	

A. CARACTERÍSTICAS DE LA VISITA DEL RECURSO TURÍSTICO							
TIPO DE VISITANTE (*) (Se puede considerar más de una opción)							
Indicar la cantidad de visitantes al recurso (Datos absolutos y comprobables)							
Total de visitantes	Cantidad	Fuente de Datos	Año	Comentario:			
Turistas Extranjeros							
Turistas Nacionales							
Visitantes Locales (Excursionistas)							
RUTA DE ACCESO AL RECURSO TURÍSTICO							
La ruta de acceso se compone de "Recorridos". Especificar cada uno de los recorridos y tramos existentes desde la capital de región, provincia o distrito más cercano (según sea el caso) hacia el recurso turístico. Considerar el tipo de vía, la distancia y el tiempo utilizado; lo cual se definirá en kilómetros y horas para cada medio de acceso. Puede existir más de un recorrido para llegar al recurso turístico.							
Recorrido 1	Tramo ²			Tipo de Acceso ³	Medio de transporte ⁴	Tipo de Vía terrestre ⁵	Distancia en km. / tiempo ⁶
	Distrito de salida	Distrito de llegada	Especificar punto de salida y de llegada				
1	Lima	Ancón	Plaza de Armas de Lima-Museo de Ancón	Terrestre	Auto particular	Asfaltado	39.2km/1h 23min
2	San Martín de Porres	Ancón	Centro Comercial Plaza Norte – Museo de Ancón.	Terrestre	Auto particular	Asfaltado	33.1km/ 1h 3 min
3	Ancón	Ancón	Peaje de Ancón-Museo de Ancón	Terrestre	Auto particular	Asfaltado	5.8 km/ 12min.

.FICHA DE OBSERVACIÓN: ZONA MONUMENTAL DE ANCÓN

B. DATOS GENERALES				
Nombre del Recurso (*)	Zona Monumental de Ancón			Ficha N°(*)
Toponimia (*)				03
UBICACIÓN		DATOS DE GEOREFERENCIA (*)		
Departamento /Región (*)	Lima	Coordenadas Geográficas (WGS 84)	Latitud	- 11.7756150300414 54
Provincia(*)	Lima		Longitud	- 77.1788636989521
Distrito (*)	Ancón	Coordenadas UTM (WGS 84) (Opcional)	Este	
Otro(*)			Norte	
Referencia:	Parque Central de Ancón	Altitud (m.s.n.m.)	0 m.s.n.m	
CLASIFICACIÓN DEL RECURSO TURÍSTICO		FOTOGRAFÍA ACTUAL:		
Categoría(*)	Manifestaciones Culturales			
Tipo(*)	Lugares Históricos			
Sub-tipo(*)	Casonas			
DESCRIPCIÓN (*)		 		
<p>Ancón es uno de los balnearios más amplios y hermosos de la costa central del Perú, dentro de su infraestructura cuenta con casonas antiguas junto a edificios modernos. La historia de la zona monumental se remonta al 19 de abril de 1870, cuando el presidente Balta construye las primeras casas del balneario. Esto permitiría que el distrito de Ancón se creara oficialmente el 29 de octubre de 1874 por el presidente Pardo, cuatro años después. La Zona Monumental de Ancón está compuesta por diversas casonas republicanas. De las cuales tenemos a la parroquia de San Pedro, de estilo arquitectónico neocolonial, se construyó en el año 1945 durante la gestión del alcalde Pedro Mujica Álvarez Calderón y se encuentra en la calle Abtao, frente al Parque Central o Plaza Talleri. La parroquia se edificó en memoria de Pedro Telmo Larrañaga, el primer alcalde del distrito, así como de su esposa, Rosa Loyola de Larrañaga, y también de María Mujica de Larrañaga, benefactora de este templo. La casa de Ricardo Palma es la única que se conserva hasta la actualidad, esta casa emblemática del Balneario nos muestra el tipo de construcción durante aquellos años. De igual manera, la casa de Andrés Avelino Cáceres, quien residió durante sus últimos días en el balneario, actualmente se encuentra ocupada por el palacio municipal. También podemos encontrar la antigua estación de ferrocarril que se inauguró en el año 1870 por el gobierno del Presidente José Balta, que tenía un recorrido de 42 kilómetros y que dejó de funcionar cuando se construyó la Panamericana norte, convirtiéndose</p>				

en un anfiteatro para realizar el famoso Festival de Ancón que duró cuatro temporadas de verano con la finalidad de construir el Museo de Sitio de Ancón. Por último, encontramos el recinto del Tratado de Ancón, en el que se llevaron a cabo las conversaciones para poner fin a la guerra entre Perú y Chile.	
Particularidades(*)	Reconocimientos(*)
	Patrimonio Cultural de la Nación desde 1989, mediante el R.J.N° 009-89-INC/J.
Estado Actual	Observaciones(*)
Bueno, mantenimiento y limpieza a cargo de los propietarios y la Municipalidad Distrital de Ancón	

(*) En el caso de categoría folclore y acontecimientos programados, solamente deberá ser llenado los rubros señalados con asterisco.

C. CARACTERÍSTICAS DE LA VISITA DEL RECURSO TURÍSTICO

TIPO DE VISITANTE (*) (Se puede considerar más de una opción)

Indicar la cantidad de visitantes al recurso (Datos absolutos y comprobables)

Total de visitantes	Cantidad	Fuente de Datos	Año	Comentario:
Turistas Extranjeros				
Turistas Nacionales	3138	No existe Fuente		
Visitantes Locales (Excursionistas)				

RUTA DE ACCESO AL RECURSO TURÍSTICO

La ruta de acceso se compone de "Recorridos". Especificar cada uno de los recorridos y tramos existentes desde la capital de región, provincia o distrito más cercano (según sea el caso) hacia el recurso turístico. Considerar el tipo de vía, la distancia y el tiempo utilizado; lo cual se definirá en kilómetros y horas para cada medio de acceso. Puede existir más de un recorrido para llegar al recurso turístico.

Recorrido ¹	Tramo ²			Tipo de Acceso ³	Medio de transporte ⁴	Tipo de Vía terrestre ⁵	Distancia en km. / tiempo ⁶
	Distrito de salida	Distrito de llegada	Especificar punto de salida y de llegada				
1	Lima	Ancón	Plaza Mayor de Lima - Bañeario	Terrestre	Auto particular	Asfaltado	40 km./1 hora 5 min.
2	Independencia	Ancón	Centro Comercial Plaza Norte – Bañeario de Ancón	Terrestre	Auto particular	Asfaltado	33.3km./55 min
3	Ancón	Ancón	Peaje de Ancón – Bañeario de Ancón	Terrestre	Auto particular	Asfaltado	6km.13 min.

Anexo 10 Fotos del trabajo de campo .Entrevista a Funcionario



Fuente: propia

fecha: 22/10/2023

.Entrevista a poblador



Fuente: propia

fecha: 21/10/2023

.Entrevista a poblador



Fuente: propia

fecha: 21/10/2023

.Entrevista a poblador



Fuente: propia

fecha: 21/10/2023

.Entrevista a poblador



Fuente: propia

fecha: 21/10/2023

. Visita al Museo de sitio



Fuente: propia

fecha: 20/10/2023

. Museo de sitio de Ancón



Fuente: propia

fecha: 20/10/2023

. Señalización del museo de sitio



Fuente: propia

fecha: 20/10/2023

. Entrevista a funcionarios



Fuente: propia

fecha: 22/10/2023

. Entrevista a funcionarios



Fuente: propia

fecha: 22/10/2023