



UNIVERSIDAD CÉSAR VALLEJO

FACULTAD DE INGENIERIA Y ARQUITECTURA

ESCUELA PROFESIONAL DE ARQUITECTURA

**Criterios del urbanismo táctico como estrategia para la
recuperación sostenible de los espacios públicos en el sector
Nuevo Chimbote 2023**

TESIS PARA OBTENER EL TÍTULO PROFESIONAL DE:

Arquitecto

AUTORES:

Ancajima Fernandez, Jhoan Jordan (orcid.org/0000-0002-0452-5272)

Varillas Sanchez, Angie Mellissa (orcid.org/0000-0003-0622-7778)

ASESORA:

Dra. Canchucaja Bonarriba, Ana Patricia (orcid.org/0000-0003-0821-5818)

LÍNEA DE INVESTIGACIÓN:

Urbanismo Sostenible

LÍNEA DE RESPONSABILIDAD SOCIAL UNIVERSITARIA:

Desarrollo sostenible y adaptación al cambio climático

CHIMBOTE - PERÚ

2023

DEDICATORIA

El presente trabajo es dedicado a mi docente y mi centro de estudios, el cual fue el espacio donde mi persona se forjó los años que comprendió la carrera profesional, obteniendo así buenos resultados los cuales se ven representados a través de esta investigación, donde se busca compartir información que pueda seguir de guía hacia otros futuros estudiantes.

Ancajima Fernández, Jhoan Jordan

Dedico el presente trabajo a todos los esfuerzos que realizan día tras día los futuros profesionales, los cuales puedan optar por tomar la información brindada para llevar a cabo sus posteriores trabajos de investigación.

Varillas Sánchez, Angie Mellissa

AGRADECIMIENTO

Agradezco a Dios, por las bendiciones derramadas día tras día, a mis padres, mis hermanos, los cuales son mi mayor motivación, agradezco su gran apoyo incondicional, sus consejos, y a la vez por permitirme y ser parte de este proceso de transición que me permite llegar y cumplir con mi inicio profesional de éxito.

Ancajima Fernández, Jhoan Jordan

En primer lugar, agradezco a Dios, a mi madre por ser el mayor pilar de motivación, la cual me brinda su apoyo para poder cumplir todas mis metas propuestas, a mis hermanas, hermano, sobrinos y mi familia en general por motivarme para seguir luchando cada día, y, por último, quiero agradecer a las personas ajenas a mi familia que son muy importantes para mí, las cuales siempre me brindaron sus buenos consejos constructivos.

Varillas Sánchez, Angie Melissa



UNIVERSIDAD CÉSAR VALLEJO

**FACULTAD DE INGENIERÍA Y ARQUITECTURA
ESCUELA PROFESIONAL DE ARQUITECTURA**

Declaratoria de Autenticidad del Asesor

Yo, CANCHUCAJA BONARRIBA ANA PATRICIA, docente de la FACULTAD DE INGENIERÍA Y ARQUITECTURA de la escuela profesional de ARQUITECTURA de la UNIVERSIDAD CÉSAR VALLEJO SAC - CHIMBOTE, asesor de Tesis titulada: "Criterios del Urbanismo Táctico como estrategia para la recuperación sostenible de los espacios públicos en el sector Nuevo Chimbote 2023", cuyos autores son ANCAJIMA FERNANDEZ JHOAN JORDAN, VARILLAS SANCHEZ ANGIE MELLISSA, constato que la investigación tiene un índice de similitud de 21.00%, verificable en el reporte de originalidad del programa Turnitin, el cual ha sido realizado sin filtros, ni exclusiones.

He revisado dicho reporte y concluyo que cada una de las coincidencias detectadas no constituyen plagio. A mi leal saber y entender la Tesis cumple con todas las normas para el uso de citas y referencias establecidas por la Universidad César Vallejo.

En tal sentido, asumo la responsabilidad que corresponda ante cualquier falsedad, ocultamiento u omisión tanto de los documentos como de información aportada, por lo cual me someto a lo dispuesto en las normas académicas vigentes de la Universidad César Vallejo.

CHIMBOTE, 03 de Diciembre del 2023

Apellidos y Nombres del Asesor:	Firma
CANCHUCAJA BONARRIBA ANA PATRICIA DNI: 18133192 ORCID: 0000-0003-0821-5818	Firmado electrónicamente por: ACANCHUCAJA el 15-12-2023 08:25:04

Código documento Trilce: TRI - 0678936





UNIVERSIDAD CÉSAR VALLEJO

**FACULTAD DE INGENIERÍA Y ARQUITECTURA
ESCUELA PROFESIONAL DE ARQUITECTURA**

Declaratoria de Originalidad de los Autores

Nosotros, ANCAJIMA FERNANDEZ JHOAN JORDAN, VARILLAS SANCHEZ ANGIE MELLISSA estudiantes de la FACULTAD DE INGENIERÍA Y ARQUITECTURA de la escuela profesional de ARQUITECTURA de la UNIVERSIDAD CÉSAR VALLEJO SAC - CHIMBOTE, declaramos bajo juramento que todos los datos e información que acompañan la Tesis titulada: "Criterios del Urbanismo Táctico como estrategia para la recuperación sostenible de los espacios públicos en el sector Nuevo Chimbote 2023", es de nuestra autoría, por lo tanto, declaramos que la Tesis:

1. No ha sido plagiada ni total, ni parcialmente.
2. Hemos mencionado todas las fuentes empleadas, identificando correctamente toda cita textual o de paráfrasis proveniente de otras fuentes.
3. No ha sido publicada, ni presentada anteriormente para la obtención de otro grado académico o título profesional.
4. Los datos presentados en los resultados no han sido falseados, ni duplicados, ni copiados.

En tal sentido asumimos la responsabilidad que corresponda ante cualquier falsedad, ocultamiento u omisión tanto de los documentos como de la información aportada, por lo cual nos sometemos a lo dispuesto en las normas académicas vigentes de la Universidad César Vallejo.

Nombres y Apellidos	Firma
ANGIE MELLISSA VARILLAS SANCHEZ DNI: 72937188 ORCID: 0000-0003-0622-7778	Firmado electrónicamente por: ANGIEVARILLAS el 03-12-2023 21:51:26
JHOAN JORDAN ANCAJIMA FERNANDEZ DNI: 76265864 ORCID: 0000-0002-0452-5272	Firmado electrónicamente por: JANCAJIMA el 03-12-2023 21:49:48

Código documento Trilce: TRI - 0678937

ÍNDICE DE CONTENIDOS

CARÁTULA	
DEDICATORIA	ii
AGRADECIMIENTO	iii
DECLARATORIA DE AUTENTICIDAD DEL ASESOR	iv
DECLARATORIA DE ORIGINALIDAD DEL AUTOR	v
ÍNDICE DE CONTENIDOS	vi
ÍNDICE DE TABLAS	viii
ÍNDICE DE FIGURAS	x
RESUMEN	xii
ABSTRACT	xiii
I. INTRODUCCIÓN	1
II. MARCO TEÓRICO	9
2.1 Antecedentes.....	9
2.2 Teorías relacionas al tema.....	18
2.3 Definiciones conceptuales.....	23
III. METODOLOGÍA	29
3.1 Tipo y diseño de investigación.....	29
3.2 Variables y Operacionalización.....	30
3.3 Población, muestra y muestreo.....	38
3.4 Técnicas e instrumentos de recolección de datos.....	42
3.5 Procedimientos.....	49
3.6 Método de análisis de datos.....	51
3.7 Aspectos éticos.....	52
IV. RESULTADOS	54
V. DISCUSIÓN	87
VI. CONCLUSIÓN	95
VII. RECOMENDACIONES	99
REFERENCIAS	
ANEXOS	

Anexo 1: Tabla de Matriz de consistencia.....	106
Anexo 2: Cuestionario aplicado para medir al Urbanismo Táctico.....	109
Anexo 3: Cuestionario aplicado para medir la Recuperación de los Espacios Públicos	112
Anexo 4: Confiabilidad de los ítems y Dimensiones de la Variable del urbanismo táctico	115
Anexo 5: Confiabilidad de los ítems y Dimensiones de la Variable la Recuperación de los Espacios Públicos	118
Anexo 6: Modelo de la Entrevista sobre la Opinión de la Recuperación Sostenible de los Espacios Públicos.....	123
Anexo 7: Modelo de la Entrevista sobre la Opinión del Urbanismo Táctico.....	124
Anexo 8: Modelos de las Fichas de Observación.....	125
Anexo 9: Validación del Instrumento de Investigación mediante Juicio de Expertos	129
Anexo 10: Fichas de Observación – Experto 1, 2, 3 y 4.....	145
Anexo 11: Entrevista sobre la Opinión de la Recuperación de los Espacios Públicos – Experto 1 y 2.....	161
Anexo 12: Vistas Generales de los Espacios Públicos de la Investigación.....	145
Anexo 13: Solicitud a un Experto en Validar los Instrumentos de Recolección de Datos.....	171
Anexo 14: Resultados del Reporte de la similitud del Turnitin.....	172

ÍNDICE DE TABLAS

Tabla 1: <i>Matriz de la Operacionalización de Variables 1</i>	33
Tabla 2: <i>Matriz de la Operacionalización de Variables 2</i>	36
Tabla 3: <i>Distribución espacial de la población por Sector- Año Base- Ámbito de intervención</i>	38
Tabla 4: <i>Leyenda y datos para el cálculo de la muestra a estudiar de nuestro proyecto de investigación</i>	41
Tabla 5: <i>Tabla de distribución de la muestra arquitectos, funcionarios municipales y pobladores del sector 8 y 9 Nuevo Chimbote, 2023</i>	41
Tabla 6: <i>Técnicas e instrumentos utilizados de nuestra investigación</i>	42
Tabla 7: <i>Tabla de Objetivos vs Instrumentos</i>	47
Tabla 8: <i>Esquema Metodológico: Procedimiento de investigación</i>	51
Tabla 9: <i>Prueba de correlación de Rho de Spearman</i>	53
Tabla 10: <i>Tabla de la primera variable del Urbanismo Táctico de los niveles de dimensión - Dinamismo</i>	55
Tabla 11: <i>Tabla de la primera variable del Urbanismo Táctico de los niveles de dimensión - Físico espacial</i>	57
Tabla 12: <i>Tabla de la primera variable del Urbanismo Táctico de los niveles de dimensión - Infraestructura</i>	60
Tabla 13: <i>Tabla de la primera variable del Urbanismo Táctico de los niveles de dimensión - Paisaje Natural</i>	62
Tabla 14: <i>Tabla de la primera variable del Urbanismo Táctico de los niveles de dimensión - Participación Colectiva</i>	64
Tabla 15: <i>Tabla de la primera variable del Urbanismo Táctico de los niveles de dimensión - Generaciones de Impactos</i>	66
Tabla 16: <i>Tabla de la segunda variable de la Recuperación Sostenible de los Espacios Públicos de los niveles de dimensión - Dotación de las áreas verdes</i>	68

Tabla 17: <i>Tabla de la segunda variable de la Recuperación Sostenible de los Espacios Públicos de los niveles de dimensión – Movilidad Urbana</i>	71
Tabla 18: <i>Tabla de la segunda variable de la Recuperación Sostenible de los Espacios Públicos de los niveles de dimensión – Equipamiento y Ornamentación</i>	72
Tabla 19: <i>Tabla de la segunda variable de la Recuperación Sostenible de los Espacios Públicos de los niveles de dimensión – Nivel de Integración</i>	74
Tabla 20: <i>Tabla de la segunda variable de la Recuperación Sostenible de los Espacios Públicos de los niveles de dimensión – Reorganización del Espacio</i>	77
Tabla 21: <i>Tabla de la segunda variable de la Recuperación Sostenible de los Espacios Públicos de los niveles de dimensión – Relación de Elementos</i>	80
Tabla 22: <i>Interpretación de los resultados de las fichas de observación de los espacios públicos de Nuevo Chimbote 2023.</i>	83
Tabla 23: <i>Criterios Generales de los Espacios Públicos de Nuevo Chimbote</i>	84
Tabla 24: <i>Criterios de Materiales de los Espacios Públicos de Nuevo Chimbote</i>	84
Tabla 25: <i>Criterios Resumen e Interpretación de la Entrevista Estructurada a los Expertos</i>	85

ÍNDICE DE FIGURAS

Figura 1: <i>Muestra de investigación de los espacios públicos</i>	40
Figura 2: <i>Muestra todos los espacios públicos de Nuevo Chimbote</i>	40
Figura 3: <i>Primera variable del Urbanismo Táctico de la dimensión – Dinamismo</i>	55
Figura 4: <i>Primera variable del Urbanismo Táctico de la dimensión – Físico espacial</i>	58
Figura 5: <i>Primera variable del Urbanismo Táctico de la dimensión – Infraestructura</i>	60
Figura 6: <i>Primera variable del Urbanismo Táctico de la dimensión – Paisaje Natural</i>	62
Figura 7: <i>Primera variable del Urbanismo Táctico de la dimensión – Participación Colectiva</i>	64
Figura 8: <i>Primera variable del Urbanismo Táctico de la dimensión – Generaciones de Impactos</i>	66
Figura 9: <i>Segunda variable de la Recuperación Sostenibles de los Espacios Públicos de la dimensión – Generaciones de Impactos</i>	68
Figura 10: <i>Segunda variable de la Recuperación Sostenibles de los Espacios Públicos de la dimensión – Movilidad Urbana</i>	71
Figura 11: <i>Segunda variable de la Recuperación Sostenibles de los Espacios Públicos de la dimensión – Equipamiento y Ornamentación</i>	72
Figura 12: <i>Segunda variable de la Recuperación Sostenibles de los Espacios Públicos de la dimensión – Nivel de Integración</i>	75
Figura 13: <i>Segunda variable de la Recuperación Sostenibles de los Espacios Públicos de la dimensión – Reorganización del Espacio</i>	77
Figura 14: <i>Segunda variable de la Recuperación Sostenibles de los Espacios Públicos de la dimensión – Relación de Elementos</i>	80
Figura 15: <i>Criterios del Urbanismo Táctico: Mobiliario urbano- relación de elementos – dotación de área verdes – Funcionalidad</i>	84

Figura 16: <i>Criterios del Urbanismo Táctico: Tipos de materiales</i>	84
Figura 17: <i>Base de Datos de la Primera Variable Prueba Piloto 1/1</i>	121
Figura 18: <i>Base de Datos de la Primera Variable Prueba Piloto 2/2</i>	121
Figura 18: <i>Base de Datos de la Primera Variable Prueba Piloto 2/2</i>	121
Figura 19: <i>Base de Datos de la Segunda Variable Prueba Piloto 1/2</i>	122
Figura 20: <i>Base de Datos de la Segunda Variable Prueba Piloto 2/2</i>	122
Figura 21: <i>Vista Aérea del espacio público (Parque Villa María)</i>	168
Figura 22: <i>Vista Aérea del espacio público (28 de Julio)</i>	168
Figura 23: <i>Vista Aérea del espacio público (Parque de la Cultura)</i>	169
Figura 24: <i>Vista Aérea del espacio público (Parque de la Exposición y el Arte)</i>	169
Figura 25: <i>Vista Aérea del espacio público (Parque de la Familia NeoChimbotana)</i>	170
Figura 25: <i>Vista Aérea del sector 8 y sector 9 del nuestro proyecto de Investigación</i>	170

RESUMEN

La presente investigación se centra en reconocer la importancia que posee recuperar de forma sostenible los espacios públicos, teniendo como objetivo: determinar de qué manera los criterios del urbanismo táctico se constituyen como estrategias para la recuperación sostenible de los espacios públicos en el sector Nuevo Chimbote 2023, su metodología presenta un enfoque cuantitativo de tipo aplicada con un diseño no experimental transversal. Conformado por: Parque de Villa María, Parque 28 de Julio, Parque la Cultura, Parque de la Exposición y el Arte, Parque de la Familia Neochimbotana, obteniendo una muestra de 379 habitantes, sin embargo, se decidió en juicio al radio de 200m² por el número de los espacios públicos escogidos (PDU) obteniendo así un muestreo total de 76 habitantes. Los instrumentos aplicados fueron: fichas de observación por cada espacio público seleccionado, entrevistas a arquitectos especialistas y 2 cuestionarios validados por expertos; para procesar la información se utilizó el software estadístico SPSS V23. Como resultados, el 36.8% consideraron que las estrategias del urbanismo táctico generan acciones para recuperar los espacios públicos. Concluyendo que, el urbanismo táctico es una intervención que soluciona los problemas sociales, culturales, siendo estos criterios los que permiten el mejoramiento, activación y humanización del espacio intervenido.

Palabras clave: Recuperación, sostenible, urbanismo táctico, espacio público.

ABSTRACT

This research focuses on recognizing the importance of sustainably recovering public spaces, with the objective of determining how the criteria of tactical urbanism are constituted as strategies for the sustainable recovery of public spaces in the Nuevo Chimbote 2023 sector, its methodology presents an applied quantitative approach with a non-experimental cross-sectional design. Consisting of: Villa María Park, 28 de Julio Park, Culture Park, Exhibition and Art Park, Neochimbotana Family Park, obtaining a sample of 379 inhabitants, however, it was decided in court to have a radius of 200m² per the number of chosen public spaces (PDU), thus obtaining a total sampling of 76 inhabitants. The instruments applied were: observation sheets for each selected public space, interviews with specialist architects and 2 questionnaires validated by experts; SPSS V23 statistical software was used to process the information. As results, 36.8% considered that tactical urban planning strategies generate actions to recover public spaces. Concluding that, tactical urbanism is an intervention that solves social and cultural problems, these criteria being those that allow the improvement, activation and humanization of the intervened space.

Keywords: Recovery, sustainable, tactical urbanism, public space.

I. INTRODUCCIÓN:

Al momento de mencionar a lo que se deduce como ciudades contaminadas, con el tiempo se vienen arrastrando distintos tipos de problemas que se presentan dentro de las áreas urbanas provenientes principalmente de la conglomeración demográfica en un espacio reducido. La proporción que existe entre los recursos naturales que la población necesita y las actividades urbanas que se desarrollan es excesivamente superior a lo que la ciudad es capaz de rendir.

A finales del siglo XIX, las ciudades comenzaron a transformarse y adoptar nuevos estilos de vida. A medida que la movilidad urbana y la construcción civil se antepone a lo que actualmente se considera como una "necesidad real", el valor de los espacios sociales decae, en consecuencia, acaban convirtiéndose en espacios innecesarios. La situación actual demuestra que se requiere de un cambio inmediato dentro de las áreas públicas para obtener así ciudades más sanas. Los espacios públicos deben estar considerados dentro del proceso de transformación urbana mejorando la calidad de vida, la integración social, así mismo, aportando hacia un desarrollo y crecimiento sostenible de la ciudad (Modelo de ciudad Dotof City, 2020).

De modo que, el urbanismo táctico surge como propuesta con el fin de dar solución a las deficiencias que presentan los espacios públicos, como también, la deficiencia en la interacción social y la inestabilidad de la planificación urbana que muestran las ciudades. Puesto que, implica iniciativas conjuntas que buscan atender las necesidades que se visibilizan en los espacios públicos urbanos, contrariamente a los modelos convencionales de planificación y diseño que se pueden percibir dentro de los espacios públicos, las intervenciones son cada vez más significativas al momento de "hacer la ciudad", porque son intervenciones rápidas y de bajo costo y a su vez priorizan a la comunidad que pretenden servir (Padilla, 2020, p.13).

Actualmente, el urbanismo táctico emerge como una herramienta óptima que permite abordar los problemas urbanos que se presentan, a través, de intervenciones rápidas y sostenibles ayudando a recuperar la ciudad, por intermedio de construcciones colectivas, integrando el trabajo y la participación ciudadana (Verdaguer, 2016, p.8).

A medida que, los países están implementando estos tipos de intervenciones sostenibles en sus espacios públicos, de esta forma están pasando de una estrategia de desregulación a un escenario de "nueva normalidad urbana", donde los espacios y las actividades sociales se utilizan una vez más en las vías públicas. De esta forma, en distintos países de América Latina se han implementado intervenciones tácticas dentro de sus espacios públicos basadas en los criterios del urbanismo táctico, así como, se realizaron estudios previos donde se analiza el comportamiento de las ciudades enseguida de haber sido aplicado estos tipos de intervenciones, comenzando con referencias globales y nacionales para luego pasar al contexto local.

El Urbanismo táctico, en un contexto urbano desordenado en el caso de la ciudad colombiana: Barranquilla; donde el 75% de sus pobladores viven actualmente en centros urbanos, las proyecciones muestran que para el año 2050 las áreas públicas serán ocupadas por el 85% de la población total (Vargas, 2020, p. 31). Esta dinámica de crecimiento urbano en la ciudad de Colombia, donde, según el alcalde de Barranquilla (2012) expresa que más del 80% del suelo urbano se desarrolla informalmente, es el resultado de la afluencia de personas desplazadas por la violencia que existió en el país generando solo 0,8 % de espacio urbano por m² de espacio público por poblador. Este problema ha persistido en el tiempo y se han puesto en marcha determinadas estrategias del urbanismo táctico, tales como, el diseño y construcción de grandes colegios en el centro de las ciudades más ocupadas o la construcción y renovación de un gran número de parques urbanos, pero no garantizaron una eficacia o solución, debido a que las problemáticas ya mencionadas aún siguen afectando a la ciudad, también, la existencia de atascos vehiculares que son un problema grave, la costumbre de caminar en la ciudad es casi inexistente.

Las deficiencias que presentan las ciudades en muchos países parten en su mayoría por causales muy parecidos. México, es el decimocuarto país del mundo que presenta una mayor tasa de muertes a consecuencia de la inseguridad vial que protagoniza (World Health Organization, 2018). El 2022 fue el año más crítico hablando de siniestros viales, siendo que, el porcentaje de mortalidad creció un 28% en comparación con el año 2021 (Daniel Cano,2023). Asimismo se muestra que en su mayoría las víctimas fatales son peatones (Vadillo, 2020)

de modo que, son considerados como uno de los usuarios más vulnerables en las calles de la capital mexicana, además, existen estudios que demuestran que las personas de bajos recursos carecen de seguridad y espacios públicos en buen estado que les permita recrearse libremente, también, estas circunstancias incrementan una situación de desigualdad social alarmante, pero, desde el 2011 a medida que las calles vienen siendo partícipes de importantes intervenciones como parte de lo que se llama "urbanismo táctico". Estas intervenciones suelen ser temporales, es decir, las instalaciones permanecen en el espacio público por un tiempo limitado antes de ser retiradas, ya sea por daños o falta de recursos, estas intervenciones fueron aplicadas dentro de las vías de circulación temporales, extensiones de aceras, estacionamientos públicos, plazas, etc. Al momento de reorganizar el diseño geométrico que se aplicarán a las calles, intersecciones e incluso parques, estas medidas han venido aportando hacia una mejora de la imagen urbana de los espacios públicos, priorizando al ciudadano y así mismo aumentando la seguridad de sus visitantes.

Los espacios públicos en el Perú suelen diseñarse con un carácter metropolitano, sin tener en cuenta el comportamiento social de la población ni las condiciones climáticas locales como es el caso de la ciudad de Lima, la insuficiencia de espacios públicos en la ciudad tiene consecuencias sociales directas sobre la capacidad de las personas para formar vínculos comunitarios. Ante esta situación, surge la necesidad de adquirir espacios e instalaciones para establecer reuniones, para el esparcimiento y el entretenimiento, incluso a restaurar espacios públicos degradados que se encuentran en desuso. La planificación urbana limitada, el crecimiento urbano desordenado, la falta de recursos y la participación ciudadana insuficiente, se encuentran entre los factores que crean ciudades inestables, entonces, una pequeña intervención en Lima combinó las estrategias tácticas junto a las problemáticas que se presentan en la ciudad, como resultado, se organizaron grupos de prácticas colectivas trabajando juntos para impulsar la transformación, recuperación y difundir iniciativas que permitan crear espacios de la mano de trabajos colectivos. Occupy Your Street (OTC) es un colectivo cuyo objetivo común es utilizar todos los recursos para demostrar de forma rápida y práctica soluciones hacia la deficiencia del espacio público. Su primera experiencia fue en un lugar cercano

a un supermercado en el distrito de Miraflores donde se creó un pequeño parque táctico. El primer proyecto piloto reveló la apropiación inadecuada que se da en los espacios públicos y la falta de equipamiento para el entretenimiento de los vecinos. Los resultados positivos de estas medidas han obligado al municipio a desarrollar dentro de su estructura de gestión un plan de intervención sostenible para el entorno urbano (Mendoza, 2018, p. 24).

Así mismo, en ciudades como Piura y Huamachuco existen serios problemas de inseguridad y criminalización, añadiendo la problemática que se presencia al momento que se lleva a cabo la ocupación y contaminación de los espacios públicos, los cuales conducen a una degradación social a lo que se traduce como a una percepción de decadencia urbana y de desarrollo físico, así mismo, en el desarrollo social. Lamentablemente, el escaso razonamiento técnico de gestión trae el deterioro de los espacios públicos en Piura, desafortunadamente muchos de sus espacios públicos evidencia claramente un descuido en su infraestructura, otros ni siquiera son utilizados. Así mismo, en la ciudad de Huamachuco la identidad cultural y las costumbres de sus ciudadanos expresan y componen la ciudad, su historia cultural también se puede ver afectada, siendo que, el deterioro en la imagen urbana de la ciudad se genera al momento en que la socialización dentro de los espacios públicos disminuye, lo cual trae consigo inseguridad, desplazando el tiempo de placer hacia el hogar y rompiendo todo vínculo social. Actualmente, no se presencian intervenciones del urbanismo táctico aplicados en ambas ciudades, pero, existen investigaciones encaminadas a promover utilización de estrategias urbanas eco amigables las cuales ofrecen diferentes enfoques que puedan reducir de manera sostenible el problema de la congestión urbana mejorando la imagen urbana y la identidad cultural en nuestro país.

La provincia del Santa desde su fundación tuvo un carácter agrícola, pero en la actualidad presenta una alta tasa de crecimiento del 40,2% total de la población (PDC,2012-2023) a consecuencia de esta situación, hubo un incremento de la ocupación del suelo del 30% del territorio generando carencia y deterioro de espacios para la socialización y de actividades económicas. Lo mismo ocurre en la ciudad de Chimbote, puesto que, se presencian graves problemas de inseguridad en sus espacios públicos a causa del comercio informal, la

inestabilidad del mobiliario urbano, el mal estado de conservación y la inseguridad nocturna que se demuestra a través del caos que se genera en consecuencia de los centros nocturnos en la zona a consecuencia de que el diseño no cumple con las funciones del entorno urbano, lo que se traduce como el desperdicio de recursos paisajísticos. El diseño urbano carece de impacto y sentido de uso para los usuarios, necesitando áreas verdes y áreas de descanso para la recreación. No se presencian intervenciones del urbanismo táctico aplicados dentro del distrito, por lo que, de manera primordial es necesario intervenir en sus espacios públicos buscando contrarrestar las deficiencias que se mencionan, y generar así un distrito más sano.

En efecto, Nuevo Chimbote se viene presentando como una ciudad que no tiene relación e integración con sus habitantes, lo que a su vez es incapaz de generar desarrollo social y cultural, considerada como ejemplo de ciudad que prioriza la movilidad vehicular, siendo así que sus ciudadanos tienen costumbres y hábitos donde demuestran que el vehículo es quien debe tener privilegios dentro del distrito. De igual forma, la configuración física y el contexto de la ciudad son los responsables de que se genere una falta de dinamismo urbano, presentando problemas urbanos en dentro de sus espacios públicos tales como parques y plazas, siendo considerados como espacios típicos y rígidos que sólo limitan el desarrollo social de su ciudadanía a lo largo de los años, a la vez conducen a que se crea una falta de pertenencia e identidad hacia sus ciudadanos, dado que, cuando un espacio no es acogedor ni te permite desarrollar distintas actividades ya sean artísticas o culturales, genera que esas mismas personas ignoren y subestimen estos espacios, es decir, cuando las personas no se identifican con el lugar, no protegen los elementos del espacio público pasando automáticamente a contar con un mal estado en su infraestructura. Es más, cuando se presencian visitantes exteriores y encuentran estos tipos de problemas, usualmente ya no vuelven, creando así espacios públicos abandonados que a la vez conllevan a generar mala imagen urbana.

Dentro de este contexto nos planteamos la siguiente pregunta ¿De qué manera los criterios del urbanismo táctico se constituyen como estrategias para la recuperación sostenible de los espacios públicos en el sector de Nuevo Chimbote? Para buscar una respuesta a ello, también se plantearon las

siguientes preguntas específicas (a) ¿Cuáles son los criterios del urbanismo táctico aplicables a los espacios públicos del sector Nuevo Chimbote 2023? (b) ¿En qué estado de conservación se encuentran los espacios públicos de Nuevo Chimbote 2023? (c) ¿En qué medida los espacios públicos han perdido su función, cohesión social y recreación pública en el sector Nuevo Chimbote 2023? (d) ¿De qué manera la población participa de los procesos de gestión colectiva del urbanismo táctico como forma de diseño en el sector Nuevo Chimbote 2023? (e) ¿De qué manera el estado actual de los espacios públicos afecta a la imagen urbana del sector Nuevo Chimbote 2023?

Por tanto, el estudio se justifica haciendo mención de cuatro esferas las cuales explican la importancia que trae consigo la aplicación de estrategias sostenibles desde distintos puntos: social, práctico, teórico y metodológico.

Desde la justificación social, la investigación se justifica ya que analiza la importancia que tiene el aplicar el urbanismo táctico en los espacios públicos, los cuales vienen desarrollándose de manera trascendente para la sociedad en sí, buscando demostrar que es una herramienta de gran utilidad al momento de explorar acciones emergentes de bajo costo y ágil implementación que pueden dar solución a las necesidades que presentan los espacios públicos. El escenario beneficiado ante esta investigación es la población, puesto que, son quienes aplicarán los criterios del urbanismo táctico con el fin de que se pueda contrarrestar las deficiencias ya mencionadas en la investigación. Frente a este contexto, se busca promover a través de la aplicación del urbanismo táctico actividades sostenibles que repotencien y recuperen los espacios públicos.

Desde la justificación práctica, la presente investigación brinda información conveniente y de gran importancia, permite aplicar las distintas estrategias sostenibles que conforman el urbanismo táctico ya analizados, brindando aportes los cuales permiten el rescate de los espacios públicos y así mismo maximizar su valor compartido. El urbanismo sostenible presenta una influencia importante frente a nuestra disciplina profesional, la cual permite que a través de la aplicación del urbanismo táctico se brinden soluciones óptimas. Esta investigación contribuye a que se pueda formular y modificar prácticas gracias a que puede utilizarse como ejemplo los espacios públicos ya estudiados, para que sean tomados como modelos al momento que se pretende intervenir en

otros escenarios frente a nuevas problemáticas existentes que requieran de soluciones rápidas y sostenibles.

Desde la justificación teórica, la presente investigación aporta y repotencia nuestros conocimientos a través de la utilización de nuevos instrumentos y mecanismos no convencionales aplicados en los espacios públicos. Como también, esta investigación podrá ser comentada con el fin de servir a la población, a la vez permite relacionar nuevas variables de estudio con las variables que ya fueron dadas como aporte en nuestra investigación, permitiendo así implementar nuevas alternativas de soluciones según la problemática que acecha, con la finalidad de buscar una mejor sociedad moderna y sostenible.

Desde la justificación metodológica, la presente investigación se justifica, puesto que, permite la recopilación de información actualizada, es decir, se requiere conocer las problemáticas existentes a través de la recolección de información para que estas puedan ser analizadas y así proponer soluciones que permitan contrarrestar las deficiencia que se muestran en la realidad, por ello, esta investigación también permite que la población sea estudiada, ya que es necesario entender cuál es la realidad en la que conviven los ciudadanos, para que así se pueda hacer un frente a sus necesidades.

Por lo tanto, la presente investigación plantea como objetivo general: Determinar de qué manera los criterios del urbanismo táctico se constituyen como estrategias para la recuperación de los espacios públicos en el sector de Nuevo Chimbote 2023: como objetivos específicos (a) Determinar cuáles son los criterios de urbanismo táctico aplicables a los espacios público del sector Nuevo Chimbote 2023. (b) Analizar en qué estado de conservación se encuentran los espacios públicos de Nuevo Chimbote 2023. (c) Describir en qué medida los espacios públicos han perdido su función, cohesión social y recreación publica en el sector de Nuevo Chimbote 2023. (d) Analizar de qué manera la población participa de los procesos de gestión colectiva del urbanismo táctico como forma de diseño en el sector de Nuevo Chimbote 2023. (e) Determinar de qué manera el estado actual de los espacios público afecta a la imagen urbana del sector Nuevo Chimbote 2023.

Es pertinente mencionar que la investigación plantea la siguiente hipótesis general: Los criterios del urbanismo táctico son estrategias para la recuperación del espacio público, puesto que permiten una versatilidad en la configuración física de los espacios públicos, a través de pequeñas intervenciones creativas e inclusivas logrando generar cambios y sentido de pertinencia en los espacios públicos en el sector Nuevo Chimbote 2023. como también, las siguientes hipótesis específicas: (a) El urbanismo táctico se maneja bajo tres criterios: espaciales, cívicos y culturales, permitiendo abarcar las distintas problemáticas que interfieren en el desarrollo de los espacios públicos del sector de Nuevo Chimbote 2023. (b) El estado de conservación en el que se encuentran los espacios públicos, presentan un constante deterioro a causa del mal uso por parte de los pobladores, como también, la falta de mantenimiento para la conservación de los espacios públicos en el sector Nuevo Chimbote 2023. (c) Los espacios públicos a través del tiempo han ido perdiendo su valor a consecuencia del mal uso que se le da, por tal motivo, su objetivo inicial con lo que respecta a su función, cohesión social y recreación pública se ha visto afectada, porque ya no propician el encuentro, disfrute e integración ciudadana dentro de los espacios públicos en el sector de Nuevo Chimbote 2023. (d) La manera en que participa la población se manifiesta a través de sus decisiones, llevando a cabo intervenciones que sean reconocidas por el entorno social aportando hacia el diseño de los espacios públicos en el sector Nuevo Chimbote 2023. (e) La manera en que la imagen urbana se ve afectada es a causa del estado en que se encuentran sus espacios públicos y alrededores, como también, la inseguridad que presentan los pobladores generando que no recurran los espacios públicos en el sector Nuevo Chimbote 2023.

II. MARCO TEÓRICO

El urbanismo táctico presenta iniciativas hacia el compromiso cívico y sus principales premisas están conectadas con el urbanismo que ofrece una nueva forma de entender la capacidad de la ciudad y sus usuarios para determinar las condiciones y aspectos de su hábitat.

2.1 ANTECEDENTES

ANTECEDENTES INTERNACIONALES

Como precedente en el ámbito internacional, una de las investigaciones encontradas relaciona al urbanismo táctico como una herramienta de expresión social aplicada dentro de la ciudad de Medellín, la cual trata de expresar los procesos institucionales buscando mejorar de forma inmediata las condiciones de vida de su ciudad. Estas manifestaciones son abordadas desde diferentes perspectivas, apuntan a un fin en términos de igualdad territorial. La tesis de maestría fue avalada por la universidad Eafit. Teniendo como finalidad señalar que, el significado del urbanismo táctico es la mediación como herramienta de comunicación entre la sociedad y el estado, que permite acordar un estilo de vida sustentado en el equilibrio territorial fortaleciendo las necesidades de la sociedad. La metodología aplicada es de tipo cualitativa y se desarrollará de manera exploratoria, se estructura bajo un enfoque histórico e interpreta la realidad del problema. Se concluye que, la forma en la que los territorios se clasifican son a través de grupos organizados por quienes los controlan, son aquellos que cuentan con la tarea de planear, regularizar y diseñar todos los distintos espacios a través de instituciones de la mano de un proceso de planificación como también, encontramos el grupo que se refiere por quienes los habitan, aquellos que gozan de manera pasiva el territorio y así mismo intervienen de manera activa a través de manifestaciones sociales tal como, el urbanismo táctico, donde los intereses varían dependiendo de las circunstancias que se requiera, pueden ser de forma política, culturales, sociales y económicas (Luna, 2019, p.8).

Por otro lado, se hace toma de otra tesis de investigación la cual, bajo los conceptos del urbanismo táctico aplicados en Bogotá, lo refiere como un nuevo

modelo urbano emergente desde el norte global, que crea un discurso donde los problemas se abordan desde el ciudadano como eje de integración, su enfoque se basa en la inversión de la pirámide de poder que activa la sociabilidad creando un cambio en el paradigma de planificación. Si bien el concepto se origina en base a modelos de planificación ascendentes, su adopción en la ciudad muestra una dinámica diferente ya que las prácticas involucradas también se utilizan como herramientas políticas, económicas o sociales según los intereses y visiones de los actores que las llevan a cabo. La presente tesis para el grado de maestría se desarrolló en la Universidad Nacional de Colombia, siendo su metodología aplicada de tipo cualitativa y se desarrolló de manera descriptiva-explicativa. Finalmente se concluye que, el territorio urbano puede transformarse con la ayuda de cualquier actor, permitiendo así activar, organizar e ilustrar de modo que cualquier persona tiene la capacidad de dar inicio a iniciativas para la aplicación del urbanismo táctico a través de acciones flexibles las cuales se adaptan fácilmente a cualquier contexto y así mismo brindando resultados a los distintos problemas que se presenten en la ciudad (Suaterna, 2020, p.5).

Se hace alusión en otra de las investigaciones encontradas, a los criterios del urbanismo táctico aplicables en los espacios públicos como estrategias para la implementación de intervenciones en pequeños pueblos bajo una lógica de socialización experimental, gradual y permanente que se utiliza cada vez más en América Latina para tomar acciones tangibles para lograr resultados a corto plazo. Del mismo modo, el urbanismo táctico se puede utilizar para implementar proyectos que sean visibles y tangibles que produzcan resultados claros. En este estudio, se presta especial atención al momento de proponer medidas urbanísticas tácticas según la tipología del espacio público del Barrio Belén La Palma. La presente investigación es avalada por la universidad Pontificia Bolivariana, siendo así que se plantea su metodología de desarrollo valorativo, permitiendo definir el tipo de espacio público a clasificar según sus características y condiciones donde los indicadores se gradúan según la variable, posteriormente a través de fichas de guía previo a un análisis metodológico cuantitativo. Concluyendo que, puede hacerse uso de intervenciones del urbanismo táctico para implementar así proyectos visibles,

tangibles, permitiendo lograr resultados claros en corto plazo para los espacios públicos del Barrio Belén La Palma (Yepes, 2020, p.6).

La siguiente investigación encontrada para el grado de maestría hace referencia a las propuestas y alternativas que permiten generar movilidad peatonal, donde los precedentes de los modelos urbanos del movimiento moderno, especialmente Howard y Le Corbusier, así como los críticos y teóricos del urbanismo inclusivo como Jacobs y Sassen, pese a que ciertos pensamientos difieren, suele existir coincidencias en sus variables definiendo que las ciudades deben adaptarse a las necesidades de la sociedad. La importancia de una ciudad no está en la grandeza de un conjunto de edificios, su belleza exterior y la composición de la trama urbana apreciada desde lo alto, sino que en un grupo de personas que nunca fueron consideradas como referencias, es decir no se diseña en base a su rutina como ciudadano, entonces, esta puede utilizarse como comparación con otros grupos de personas, predominando el andar a pie porque la sociedad moderna es heterogénea. La presente investigación es acreditada por la Universidad Veracruzana, México. La metodología aplicada cuenta con un enfoque mixto, a través de los dos métodos: cuantitativo y cualitativo, de carácter explicativo haciendo uso de encuestas en línea como método para la recopilación de información. Como resultados se comprobó que, para que el usuario permanezca en el espacio sugerido es necesario disponer de mobiliario urbano que les permita descansar o recargarse y brindarles protección contra el sol, lluvia, viento, vegetación y contar con iluminación adecuada, también proteger del tráfico de automóviles y muebles para preservar el espacio limpio (Santos, 2018, p.5).

Con relación a la siguiente tesis de investigación encontrada, se revela que el Urbanismo Táctico se comercializa como una filosofía y un método contra hegemónico para reivindicar el espacio público urbano. Aparece en un momento de crisis de gobernanza multisistémica, que empuja a las organizaciones ciudadanos y colectivos urbanos a buscar principalmente soluciones rápidas a los problemas de calidad urbana que se han ignorado durante mucho tiempo y empeoran las fisuras espaciales y sociales. Esta investigación explora la idea del urbanismo táctico y sus posibles fundamentos teóricos, métodos y herramientas para caracterizarlo. También se comenta brevemente la experiencia de

operaciones tácticas a nivel de América Latina con el fin de brindar un panorama general de las ideas clave presentadas en el proyecto, así mismo es avalada por la Universidad de la República (Uruguay). Concluyendo que el urbanismo táctico como modelo de acción, se presenta como oportunidad para reconfigurar formas de participación para el ciudadano (Araque, 2022, p.4).

ANTECEDENTES NACIONALES

Dentro de una de las tesis de investigación tomadas, se evidencia la influencia del urbanismo táctico dentro de los espacios público residuales, así mismo Lima la metrópolis es un claro ejemplo donde se cuenta con estos espacios residuales, condición que suele asociarse típicamente a los espacios públicos remanentes de un mal diseño urbano. En los últimos diez años, la regeneración del espacio urbano se ha centrado en las áreas recuperadas con la ayuda del urbanismo táctico. El objetivo de esta estrategia de diseño e intervención es fomentar la recuperación y el uso de los espacios residuales de manera más consistente. Sin embargo, se ha encontrado que las experiencias plasmadas no siempre se corresponden con el logro del objetivo establecido. Como factor de éxito en las intervenciones proyectadas, se cuestiona la relación que existe entre el comportamiento de los peatones y las condiciones del diseño (Badajoz, 2017, p.5).

En cuanto a la siguiente tesis de investigación encontrada, relaciona el desarrollo del urbanismo táctico con la participación ciudadana que existe entre las intervenciones urbanas y los intereses sociales, por una parte se obtiene resultados porque se logra tener en cuenta la opinión y las necesidades del ciudadano, generando así intervenciones exitosas y con carácter las cuales cuentan con gran potencial para un mejor desarrollo del distrito de Comas, es crucial comprender las demandas y necesidades del ciudadano para que las intervenciones urbanísticas se realicen de acuerdo con lo que necesita y requiere para que los proyectos se lleven a cabo. De igual forma, tener en cuenta las diversas entidades como el municipio que se suman y cuentan con una plataforma donde el ciudadano puede contactar directamente para dar a conocer sus necesidades. La investigación es avalada por la Universidad Cesar Vallejo, su metodología aplicada cuenta con un enfoque mixto, a través de los dos

métodos: cuantitativo y cualitativo, a la vez de carácter descriptivo – correlacional y de diseño no experimental, haciendo uso de la encuesta como instrumento para la recopilación de datos. Se concluye que, el urbanismo táctico se convierte en un instrumento provisional, contando con el apoyo de los ciudadanos puede existir un desarrollo comunitario, así mismo generando grandes cambios en el entorno de la ciudad. La relación de ambos indicadores es de gran importancia para el desarrollo urbano positivo, realizando así propuestas futuras bajo los conceptos de urbanismo táctico con la finalidad de crear espacios permanentes en las ciudades aplicar adoptando esta metodología como política pública (Lozano y Pardo, 2021, p.8).

Seguidamente la tesis de investigación encontrada, determina al urbanismo táctico como estrategia que permite la conservación y así mismo la recuperación de los componentes espaciales de los espacios públicos, la idea es que los ciudadanos sean quienes hagan uso de estos elementos para que puedan realizar diversas actividades las cuales benefician la utilidad de sus espacios públicos en la ciudad de Chiclayo, con ello se crea una identidad en el lugar, recuperando y conservando cada componente espacial y en primera instancia cada uno de los espacios públicos. El urbanismo táctico fomenta la participación de los pobladores, por lo que es crucial el implementar en las futuras planificaciones y así mismo en la ejecución de elementos urbanos novedosos y creativos para los lugareños. Al crear estos nuevos elementos urbanos los lugareños podrán mantenerlos, cuidarlos y tal vez incluso continuar desarrollando el tipo de elemento urbano que contribuirá a un entorno más hospitalario y participativo para la población (Gehl, 2017, p.7).

Dentro de este marco se hizo toma de la siguiente tesis de investigación para obtener el grado académico en maestría, la cual relaciona la gestión ambiental con la recuperación de los espacios públicos en Tarapoto, sin embargo, estos espacios son inadecuados y escasos en términos de planificación y gestión urbana. Esto se refleja en el crecimiento desordenado de las ciudades, que les otorgan expansiones territoriales informales y no les otorgan buenos espacios públicos, generando así disconformidad con la población, determinando que, para crear una ciudad contemporánea y saludable los espacios públicos deben planificarse tanto para el confort como para la imagen urbana. Siendo una

investigación de tipo no experimental, a su vez el diseño de dicha investigación es descriptivo correlacional, haciendo uso de la encuesta como instrumento para la recopilación de información, es avalada por la Universidad de César Vallejo. Finalmente se concluye que, es necesario implementar acciones que permitan contribuir a mejorar la gestión ambiental, ya que impacta en la recuperación de los espacios públicos. Es necesario tomar en consideración, puesto que la gestión ambiental no solo busca demostrar el cuidado y la protección del medio ambiente, también contribuye en la regularización de la temperatura del ambiente así mismo aporta a la mejora del paisaje urbano y la salud de sus ciudadanos (Escudero, 2020, p.36).

De la misma forma se hizo toma de la tesis de investigación donde se describe al urbanismo táctico como herramienta para recuperar la imagen urbana del aa.hh Chiclayito, siendo el urbanismo táctico el que permite el desarrollo de patrones imaginativos dentro de un espacio público facilitando la identificación física, social y cultural que requieren un lugar y ayuda en su evolución continua y finalmente conduce a la creación del espacio público de alta calidad mejorando la comodidad, la salud y la felicidad de quienes residen en un área determinada. A partir del trabajo colaborativo e innovador de los distintos miembros de la sociedad, afirma también que se trata de una nueva forma de convertir, recuperar y mejorar los espacios públicos infrautilizados o deteriorados convirtiéndolos en lugares habitables, accesibles y agradables para los pobladores, conectando las costumbres del sector. Su metodología aplicada cuenta con un enfoque mixto a través de los dos métodos: cuantitativo y cualitativo a la vez de tipo aplicada – transversal, y de diseño no experimental - correlacional, siendo el cuestionario y las fichas de observación los instrumentos elegidos para la recopilación de información, la investigación es respaldada por la universidad César Vallejo. Se determinó la relación del urbanismo táctico, la cual es altamente significativa para la recuperación de la imagen urbana entonces, se concluye que el urbanismo táctico será el principal contribuyente para el mejoramiento de la imagen urbana a través de la calidad del espacio público (Juárez, 2022, p 42).

En cuanto a la siguiente tesis para obtener el grado de doctor encontrada, identifica la recuperación del espacio público como estrategia de regeneración urbana siendo el principal objetivo, se transforma el concepto y se establece los

procesos de regeneración urbana llevándose a cabo de manera efectiva y se deben tomar en cuenta los aspectos físicos, sociales y económicos. Tener un sistema de iluminación adecuado, hace que el usuario se sienta más cómodo, teóricamente se ha establecido que los espacios públicos bien iluminados permiten que las personas realicen actividades durante todo el día. La investigación comprende de un enfoque mixto del tipo cualitativo y cuantitativo, se propone una investigación no experimental y de diseño explicativo correlacional causal, siendo el cuestionario, ficha de observación y la entrevista no estructurada, los instrumentos seleccionados para la recopilación de información. Se concluye que, la importancia está relacionada con el hecho de que la infraestructura, el mobiliario de los espacios públicos y la dotación de áreas verdes necesitan ser mejorados y renovados para que la población haga un uso frecuente de estos espacios públicos (Fernández, 2021, p.102).

ANTECEDENTES LOCALES

En la búsqueda de investigaciones la siguiente tesis, identifica al urbanismo táctico en relación con la configuración física de los espacios públicos, sin duda la necesidad y el significado que trae el recuperar la ciudad de una forma colectiva a través del espacio público es un elemento clave para “hacer ciudad”, su impacto en el desarrollo cultural , social de los ciudadanos en Nuevo Chimbote siendo reflejados a través de diversas formas de apropiación de lugares que fomentan y desarrolla la interacción de varias personas que dan forma a cómo se percibe la ciudad. El urbanismo táctico es una estrategia de intervención en los espacios públicos para abordar las problemáticas que los afectan. La presente investigación tiene un enfoque mixto, a través de los dos métodos: cuantitativo y cualitativo, a la vez de tipo descriptivo – transversal y de diseño no experimental - correlacional, siendo las fichas de observación uno de los instrumentos elegidos para la recopilación de información, la investigación es respaldada por la universidad César Vallejo. Concluyendo que el urbanismo táctico es una solución óptima de bajo costo, rápida implementación y alto impacto que ayuda a activar los espacios públicos, humanizarlos e inculcar una cultura de espacios abiertos en la población y así mejorar la apariencia de las ciudades al involucrar a la comunidad local en el diseño de estos espacios (Rodríguez, 2021, p.40).

Seguidamente la tesis de investigación encontrada, busca mejorar la calidad de vida urbana tomando como escenario el Malecón Grau, espacio público representativo del distrito de Chimbote, a través de la implementación de mobiliarios urbanos los cuales deben rehacerse con materiales eco-sostenibles y un diseño orgánico. En consecuencia, se especifica que las luces solares se pueden utilizar para generar energía renovable. La metodología empleada en la investigación cuenta con un enfoque cualitativo, perteneciendo al tipo de diseño de investigación: descriptiva - correlacional y se tomó el diseño no experimental – transeccional – exploratorio, se encuentra avalada por la Universidad Cesar Vallejo. Entonces, para la relación de los ciudadanos con los mobiliarios urbanos se concluye que actualmente no existe ningún tipo de relación directa por parte de los ciudadanos con los mobiliarios aplicados en la zona a intervenir, porque los ciudadanos en su mayoría no hacen uso de los mobiliarios que se pueden encontrar en los espacios públicos, por ende algunos espacios públicos no cumplen su función de concentración y recreación, por otro lado se demuestra que en algunos lugares los mismos ciudadanos son quienes no dan el uso adecuado a dichos mobiliarios urbanos por su mismo estado de conservación en la que se encuentran como también sus materiales mal implementados, que en ocasiones se ven afectados por la brisa y humedad afectando directamente a la comodidad del usuario (Castillo y Cruz, 2020, p.6).

Continuando con la búsqueda y así mismo la toma de la tesis para obtener el grado académico de maestría, aquella sostiene que la presencia de gestiones sostenibles en los espacios públicos permite mejorar la calidad de vida urbana de sus pobladores en el distrito de Nuevo Chimbote, entonces para verificar el cumplimiento de la Ley 31199, la relación entre ambas variables y la percepción de la ciudadanía respecto a su calidad de vida urbana y la sustentabilidad de los espacios públicos de esparcimiento son bastante trascendentes e importantes a nivel teórico y social. La metodología empleada es de diseño no experimental, puesto que solo observa el fenómeno social, no pretende modificar las variables de la investigación, por lo contrario hace toma de la realidad tal cual se percibe como también de diseño descriptivo correlacional, muestra la existencia de las variables de estudio caracterizadas como tal y comprobando su relación estadística a su vez es transversal, este tipo de estudio admite la recopilación

de los datos en un mismo tiempo y situación en relación con las variables, hacen uso de la encuesta como técnica para la recopilación de información. La presente investigación es avalada por la Universidad César Vallejo, concluyendo que es favorable implementar un sistema de participación ciudadana, permitiendo así conocer sus necesidades a través de la implementación de gestiones de desarrollo urbano para ampliar los espacios públicos existentes en los espacios en desuso, así mismo sensibilizar la importancia del cuidado de los espacios públicos inspirado en la democracia participativa (Gamonal,2022, p. 37).

De la misma forma la tesis de investigación encontrada identifica a los espacios públicos y la relación con la vida urbana en el distrito de Chimbote, se presencia una incoherencia en el diseño a función con el entorno urbano puesto que, ocasiona que se subutiliza el espacio público a través del comercio desordenado, también se presencia el desaprovechamiento de sus recursos paisajísticos tal como la Bahía de Chimbote, generado así una falta de identidad en el diseño. Resulta de vital importancia realizar un análisis actualizado del estado en que se encuentran los espacios públicos y la relación que estos muestran con la población. Con la finalidad de determinar y buscar el mejoramiento no solo del aspecto urbano del distrito, también una mejora en la calidad de vida de sus ciudadanos. La presente investigación cuenta con una metodología de enfoque cualitativo, según su alcance de carácter transversal además es correlacional-explicativa, siendo avalada por la Universidad César Vallejo. Finalmente, se concluye que los espacios públicos que se encuentran en el casco urbano actualmente no abastecen al total de usuarios permanentes y visitantes que alberga el distrito, afectando directamente en la calidad de vida de sus ciudadanos. Los espacios públicos se encuentran en un mal estado de conservación por la sobre explotación de los mismos, por una falta de mantenimiento y la subutilización en actividades para las que no fueron diseñados, entonces es necesario plantear una renovación urbana la cual a través de su ubicación impacte de manera positiva y brinde mejores condiciones tanto físicas, sociales y urbano arquitectónicas.

2.2 BASES TEÓRICAS

- **Teoría del Urbanismo Táctico como oportunidad al paisaje.**

Berman (2017), nos enseña que el urbanismo táctico debe operar bajo el principio, donde las ganancias nunca deben imponerse al suelo, dando libertad al medio ambiente y a sus habitantes para que tomen sus propias decisiones. Esto es importante desde una perspectiva renovadora. De lo expuesto, podemos comprender que es nuestra responsabilidad como diseñadores crear espacios donde los diferentes actores puedan interactuar libremente, mejorando el estándar que existe de los espacios públicos, siendo que, la aplicación del urbanismo táctico en los espacios públicos permite una nueva construcción y se conforma como una fuente que genere pequeños encuentros y así mismo acciones, las cuales permitan abarcar los intereses y las necesidades de sus usuarios más inmediatos, puesto que, este tipo de urbanismo lo conduce la ciudadanía, creando una mejor perspectiva de nuestros espacios públicos, los cuales permiten visibilizar o mejorar la imagen urbana de un sitio construyendo así paisajes socialmente atractivos e inclusivos.

- **Teoría del Urbanismo Táctico y gestión del espacio público.**

Razu (2019), explica que esta estrategia de intervención conocida como urbanismo táctico que permite ser aplicada en los espacios públicos, se ha vuelto más popular porque ofrece modelos tradicionales para organizar y ejecutar proyectos asequibles, se puede poner en acción rápidamente y pone a las comunidades a las que apunta ayudar como máxima prioridad. Desde esta perspectiva determinamos que, el urbanismo táctico permite una mayor velocidad en su ejecución, porque las intervenciones son aplicadas, diseñadas, así mismo, ejecutadas en pequeña escala y bajo costo, permitiendo generar así una gestión óptima bajo una lógica experimental, puesto que, permite evaluar el impacto y los resultados obtenidos en menor tiempo, las cuales permiten actuar en consecuencia buscando así perfeccionar las intervenciones dadas, de modo que, la democracia que existe dentro de los espacio público no se hallan solamente al momento de facilitar el acceso general a las expresiones políticas ciudadanas; la democracia también se manifiesta en el lenguaje explícitamente

físico, en la calidad del espacio público, en su diseño, en el juego de sus formas, la accesibilidad e iluminación, en su materialidad, en la instalación de mobiliario urbano eficaz y suficiente, en la consecución de centralidades que posibiliten el intercambio, en su estética e imagen, como también, el confort que genera y entrega a la ciudadanía privilegios que en la mayoría de los casos no existen en su contexto. Siendo así que, el público es considerado como la mejor herramienta que permite construir una ciudad saludable, donde la ilusión de la igualdad se revele en todos los ámbitos, y la noción de justicia social se realice de manera más concreta.

- **Teoría del Urbanismo táctico como acción a corto plazo y largo plazo.**

Lydon, García (2019), tiene como objetivo transformar las ciudades a través de acciones rápidas, de bajo costo y adaptables que involucren a los ciudadanos, permitiendo resolver problemas con una acción inmediata y de largo plazo. Aunque conceptualmente se presentan definiciones muy similares, existe una diferencia significativa entre ambas corrientes: el urbanismo táctico promueve el cambio desde un punto de vista político y participativo, mientras que, la acupuntura urbana lo hace desde un punto de vista biológico y artístico. Según lo mencionado por el autor, es necesario destacar que el urbanismo táctico propone acciones sostenibles que pueden ser ejecutadas de forma rápida y en un corto plazo de tiempo, perdurando a largo plazo como una forma contrahegemónica de pensar, donde se considera al urbanismo táctico dentro del diseño como requisito indispensable al momento de llevar a cabo nuevos espacios públicos. Es necesario ejercer un control y así mismo el seguimiento constante no solo en la ejecución de proyectos los cuales se busca intervenir, puesto que, es indispensable evaluar el impacto de manera que se permita seguir con la “evolución” de las estrategias aplicadas para llegar a convertirse a través de una acción temporal a una acción permanente, siendo así que existe una diversidad de acciones urbanas y manifestaciones temporales que pueden ser implementadas para poder realizar inspecciones de viabilidad y pruebas de aceptación del espacio.

Estas intervenciones han demostrado que las intervenciones tácticas pueden llegar a ejecutarse a futuro de manera paulatina en conjunto con la aceptación

de la comunidad, mediante las diferentes fases y de manera permanente siendo la mayor intención por parte del urbanismo táctico.

- **Teoría del Urbanismo Táctico consciente.**

Di Sierna (2018), denomina al urbanismo táctico consciente, a las distintas acciones espontáneas, autoorganizadas que los ciudadanos realizan con la intención de cambiar o mejorar su entorno. De esta manera, la ciudad vuelve a ser entendida como un escenario de producción social con un mayor nivel de vida libre y énfasis. De este autor entendemos que, esta nueva modalidad se planteó con la finalidad de empoderar a sus habitantes en sus propios espacios, así mismo, la sociedad viene siendo más consciente de la aplicación de tácticas sostenibles, recreando así espacios públicos para su sano y correcto esparcimiento, de modo que, se ha tomado gran relevancia en la forma en la que las ciudades se transforman, interviniendo espacios sub utilizados y olvidados, otorgándoles un uso que no es necesariamente de ocupación, abriendo así una variedad de posibilidades con la finalidad de que estos espacios sean apropiados por parte de la ciudadanía y así se llegue a rescatar la forma de sentir y valorarlo. Siendo que, la idea del urbanismo táctico aparece como una estrategia para retomar la ciudad, la cual busca que el uso del espacio público esté definido más por las personas y menos por las edificaciones, transformándose en una especie de democracia donde los usuarios se convierten en actores activos de su entorno, generando así un mayor compromiso con el espacio público y por tanto un mejor sentido de pertenencia.

- **Teoría del Espacio Público urbano como herramienta eficaz y eficiente para la sostenibilidad urbana.**

Borja (2017) señala que, una ciudad que corre a escala humana está garantizada por espacios públicos de calidad. Esta idea de compacidad urbana se propone como una herramienta clave para lograr la sostenibilidad funcional y urbana deseada, que sea realista y asequible con una variedad de actividades y usos conectadas por una red de espacios públicos que apoyen la movilidad sostenible. Cabe señalar que, los componentes que caracterizan a las ciudades compactas contienen un denominador común: el correcto impulso para fomentar al espacio

público urbano como herramienta eficiente para la sostenibilidad urbana. De lo expuesto se concluye que, dentro de un espacio público de calidad se garantiza una ciudad funcional, permitiendo generar una mezcla de usos y actividades entrelazadas a través de un conjunto de espacios públicos que potencian la movilidad urbana sostenible. Siendo que un espacio público de calidad, garantiza que así se cuenta con una ciudad que funciona y es considerada como propia por parte de la ciudadanía urbana, brindando una mayor funcionalidad, disfrute generando una relación sana entre ciudadanos.

Es así que, el diseño que conforma el espacio público forma parte de la primera impresión estética que percibe la persona cuando llega por primera vez a una determinada ciudad, entonces, un espacio urbano de calidad y estéticamente atractivo también produce efectos económicos automáticos: interés turístico, de inversión en distintas actividades comerciales. Por lo tanto, el sentido estético, el desarrollo social, la conciencia patrimonial y la cultura urbana son bases que conforma la sostenibilidad de la ciudad, el papel del espacio público es fundamental. Para ello, la participación activa ciudadana es el enfoque del diseño urbano, puesto que, aparece como una herramienta valiosa para perseguir espacios públicos eficaces.

- **Teoría de la Sostenibilidad social y política de los espacios públicos.**

Rodríguez (2018) espera que los espacios públicos que se encuentran dentro de las ciudades sirvan como mecanismo urbano inclusivo para los diversos grupos sociales que la habitan, contribuyendo a aumentar la estabilidad, por ende, la sostenibilidad política. En consecuencia, las gestiones urbanas del espacio público se dedican a fomentar el uso comunal de las plazas y las calles, para la celebración de distintas actividades ciudadanas que ejemplifican el derecho que cuentan los ciudadanos para el libre uso de la ciudad. Según lo mencionado por el autor se concluye que, las estrategias públicas en relación para el desarrollo social apuntan en primer lugar al reforzamiento de las comunidades locales que buscan mejorar la calidad de vida a través de la apropiación espacial, el empoderamiento, la participación y la recuperación de los espacios públicos, enfocándose principalmente en estrategias dirigidas a los grupos sociales vulnerables los cuales presentan escasa posibilidad de movilidad; siendo una

forma innovadora que permite incluir a estos grupos en el ejercicio del derecho a la libre recreación contando con espacios públicos y ciudades sanas en un intento de inclusión social.

- **Teoría del Espacio Público sostenible.**

Alguacil (2018) nos dice que, los diversos roles que asume el espacio público en respuesta a su objetivo para generar sostenibilidad urbana, deben ser estudiados desde un enfoque "holístico" y nunca desde una perspectiva "reduccionista". Esto se debe a que las variables de sustentabilidad están interconectadas, y si bien la sociedad urbana forma a ser la principal fuente de generación de capital, no se debe perder de vista los objetivos de sustentabilidad que solo pueden alcanzarse a través de la cohesión social, la cultura y el avance científico. Con la teoría mencionada determinamos que, el bienestar de la población, así mismo, la conservación de nuestro planeta depende ciertamente del diseño de las ciudades, de modo que, estas evolucionan constantemente planteando mayores desafíos en cuanto a la planificación y ejecución de espacios públicos. Por esta razón, los entornos urbanos deben encaminarse hacia modelos de desarrollo las cuales generen sostenibilidad en todos los aspectos. Para lograrlo, es determinante poner en marcha planes los cuales favorezcan la creación de espacios sanos y saludables, de modo que, es de suma importancia impulsar el camino para obtener así ciudades sostenibles la cual engloba mayor participación ciudadana, políticas de estado, reducción de los desequilibrios socioeconómicos, intervención educativa y recreativa, ante todo, la transformación cultural obteniendo así un bien común.

- **Teoría del Diseño de los Espacios Públicos integrados al Medio Ambiente.**

Delgado (2017) señala que, dentro de los espacios públicos se puede proporcionar una variedad de resultados socialmente beneficiosos tales como mejorar los microclimas urbanos, suministrar agua a través de la lluvia, promover la flora y la fauna locales, mitigar el costo para reducir la contaminación, prevenir y reducir la incidencia de enfermedades, reducir el estrés a través de la meditación reconfortando así a los ciudadanos promoviendo la paz y la

tranquilidad, extender la vida útil de las personas mayores al promover su uso del espacio al aire libre, aumentar la calidad de vida de los ciudadanos, etc. De modo que, según lo expuesto concluimos que, los espacios públicos vienen a ser lugares donde se presentan numerosas oportunidades que permitan mejorar la calidad de vida, como también, se genera conciencia ambiental fomentando así la equidad en la ciudadanía, permite fortalecer la idea de ser participe en el concepto que aplica el desarrollo sostenible, todo se logrará a través del correcto diseño del espacio públicos integrando el medio ambiente, el cual, puede llegar a ser una fuente de amplios beneficios para la sociedad revitalizando así a los habitantes de la ciudad; al promover sensaciones que generen tranquilidad; aumentando la integración social y la interacción entre vecinos; promoviendo también una ciudad con enfoque turístico, también, para la construcción de elementos urbanos aptos para la adaptación según las necesidades locales.

2.3 DEFINICIONES CONCEPTUALES DEL TEMA

- **Urbano:** El adjetivo urbano derivado del latín urbanus, denota algo que se asocia o pertenece a una ciudad. Una ciudad se define como el área que cuenta con una alta densidad de personas.

Entonces, no solo se define por su dimensión físico-espacial, el presente autor también lo define principalmente como un área de concentración donde se generen distintas actividades y funciones entre individuos, mayores flujos y diversidades culturales, las cuales maximizan las posibilidades de un continuo crecimiento dentro del espacio-tiempo urbano (Arturo Almandoz, 2020).

- **Urbanismo Táctico:** Definido como la ciencia o el campo que estudia las ciudades y la sociedad que existe en ellas. Estas ciencias cuentan con herramientas para planificar, intervenir y controlar las ciudades, si estas herramientas se utilizan de manera acorde al contexto, como también, con principios de justicia social y equidad tendremos así ciudades modelo de ciudades democráticas e inclusivas.

El presente autor refiere que, el urbanismo táctico se viene presentando de forma contrahegemónica al momento que se piensa, planifica y se construyen los espacios públicos dentro de las ciudades, de modo que, surgen desde un contexto de crisis de gobernanza en la que sus ciudadanos, organizaciones y colectivos urbanos principalmente buscan respuestas rápidas para hacer frente a los problemas que afectan la calidad urbana, los cuales, han trascendido año tras año, en consecuencia, se genera brechas espaciales y sociales (Brenner, 2016).

- **Recuperación:** Significa que un edificio puede ser regenerado, actualizado y adaptada las funcionalidades presentes y futuras que, con toda seguridad, serán diferentes de las que fue inicialmente diseñado, pero con la finalidad de que sea nuevamente valorado.

Según lo mencionado por el siguiente autor, la recuperación forma parte de la disciplina de la arquitectura es la rehabilitación de edificios, el cual implica una serie de procedimientos y métodos. Por lo general, la palabra "recuperar" se refiere a la restauración o reutilización de una estructura completa o un interior específico (Ucha, F. 2017).

- **Sostenible:** Implica equilibrar el bienestar social, la protección del medio ambiente y el crecimiento económico para llegar a satisfacer las necesidades de la generación presente sin comprometer a las del futuro.

Según la definición tomada, ser sostenible es considerado como el proceso capaz de proponer métodos que brinden aportes considerando el cuidado del medio ambiente y así mismo satisfacer las necesidades de las generaciones presentes sin comprometer la capacidad de las generaciones futuras (C. López. E. López, I. Ancona, 2005).

- **Espacios públicos:** El término "espacio público" se refiere a todos los espacios amplios y abiertos destinados al uso y disfrute de todas las personas, incluyendo calles, plazas, bulevares, parques, espacios verdes, mercados, centros comerciales, estadios, y estaciones de transporte masivo.

En base a la definición brindada por el presente autor, el espacio público es todo aquello que no es privado y que es utilizable por cualquier ciudadano. Las calles, avenidas, parques y malecones son espacios públicos, que varían en extensión, en programa y en características (Jorge Draxl, 2021).

- **Regeneración Urbana:** Refiere a la remodelación de las áreas urbanas consolidadas dentro del centro de la ciudad, las cuales se usan como mecanismo que frenan el avance del declive económico, demográfico y social, a través de una intervención que suele ir acompañada de una importante participación ciudadana.

El siguiente autor, asocia a la regeneración urbana con la intervención de los tejidos urbanos existentes, sin importar su ubicación geográfica o su origen histórico. Puesto que, define como regeneración dentro del área del urbanismo, al restablecimiento de las funciones urbanas que con el tiempo han sido perdidas, la mejora de la calidad de vida de los residentes y usuarios, la recreación de las actividades económicas y la reutilización de los barrios subutilizados o abandonados, aprovechando y a la vez preservando las estructuras urbanas existentes (V Delgadillo, 2020).

- **Imagen Urbana:** Se considera como la combinación de elementos naturales y hechos por el hombre que componen a los habitantes del marco visual general de una ciudad, incluida la presencia y el predominio de materiales y sistemas de construcción particulares, el tamaño de los lotes, la densidad de población y la disponibilidad y el estándar de servicios urbanos esenciales.

En cuanto a lo mencionado por el siguiente autor, la imagen urbana es un conjunto de elementos naturales o artificiales, los cuales estando juntos componen una ciudad, a su vez, forman el eje visual de sus propios habitantes tales como: ríos, montañas, bosques, edificios, parques, plazas, calles etc. Siendo la imagen urbana la cual se percibe a través de la captación de imágenes que el ser humano tiene al recorrer una ciudad,

lo que causa sensaciones y experiencias que quedan marcadas en la mente del mismo (AG Rivera González, 2016).

- **Renovación:** Es el proceso donde se actualiza la apariencia de un edificio mediante la adición de nuevas secciones y componentes, así como, la reparación de los existentes obteniendo como resultado un mejoramiento.

Según la definición tomada señala que, a través de la renovación permite que en sectores de la ciudad los cuales no están siendo aprovechados o se encuentren deterioradas, estas puedan ser transformadas con la intención de darles mayor calidad de vida a las personas que viven en o alrededor de la zona afectada (S Sánchez Velandia, 2021).

- **Urbanismo Emergente:** Es el urbanismo tradicional, la interacción y cooperación de grandes y diversos grupos humanos como los que viven en las ciudades, conduce a lo emergente que se desarrolla principalmente de manera autoorganizada.

El siguiente autor, menciona que el urbanismo emergente surge de la misma población. A diferencia de la planificación tradicional, la misma ciudad es la que produce transformaciones, desde la experiencia cotidiana, desde la interacción social y la participación (María Cecilia Seffino, 2020).

- **Dinámicas:** Es una fuerza motriz que está activa en un entorno cambiante lleno de movimientos energéticos, ya sean virtuales o reales, donde la variación es inherente a ser constante.

Desde el punto de vista del siguiente autor, la dinámica urbana se entiende como el resultado de un conjunto de fuerzas, las cuales actúan sobre la ciudad y vienen transformándola, son fuerzas que trabajan desde adentro, también, fuerzas que intervienen desde el exterior del área urbana con la finalidad de contar con ciudades innovadoras (Raúl Horacio Meda, 2019).

- **Áreas verdes:** Es un lugar que se distingue por la presencia de vegetación. Los espacios verdes como un jardín, un parque, un bosque pueden diferir mucho entre sí en cuanto a sus características.

Según la definición tomada por el siguiente autor, las áreas verdes, como también, las superficies del terreno son destinadas específicamente a la circulación y esparcimiento peatonal, las cuales se encuentran conformadas en su mayoría por distintas plantas y otros elementos complementarios (Ordenanza general de Urbanismo y Construcción, 1992).

- **Paisajismo:** Es la fusión completa de los elementos de la naturaleza (plantas, animales, agua y minerales) con los hechos por el hombre (obra gris). También se puede describir como el arte de utilizar la flora y la fauna para transformar un pedazo de tierra en un hermoso espacio natural apto para actividades al aire libre.

Para el siguiente autor, la arquitectura y el paisaje forma parte de una disciplina la cual está encargada de la planeación, diseño y la construcción de espacios exteriores, construyendo con ello el paisaje que integra factores naturales y humanos (Andrea Ochoa, 2021).

- **MicroUrbanismo:** En este contexto, nos referimos a intervenciones de fragmentos o segmentos urbano-arquitectónicos que resultan de la intención de tejer o crear ciudad, fortaleciendo la noción de habitar.

Según la definición tomada por el siguiente autor, las estrategias de micro urbanismo suponen a la oportunidad de intervención integral que se genera con la finalidad de mejorar el espacio público y su uso, evitando que los elevados costes de urbanización sean posibles de asumir económicamente por parte de los municipios, distritos y barrios más desfavorecidos (Jo Adetunji, 2022).

- **Intervención:** Es el conjunto de obras a realizar para la creación de una nueva construcción de planta, edificio o instalación, como el conjunto de

obras a realizar para la aplicación de las determinaciones de este plan general a una construcción, edificio o instalación existente.

Según la definición brindada por el autor tomado, la intervención es la actuación que se da para la recuperación de un edificio considerado patrimonio histórico o cultural, respetando su identidad propia y en lo posible los materiales originales, a diferencia de una obra de nueva planta, la intervención es una actividad que se realizará en el propio lugar (Sergio García Frías, 2021).

- **Infraestructura:** Conforman al “conjunto de elementos o servicios que son considerados como necesarios para la creación y el buen funcionamiento de una organización cualquiera”.

Desde el punto de vista del siguiente autor, es aquella obra o labor que realizan las personas que típicamente está dirigida por expertos en el área de arquitectura, urbanistas o ingeniería civil, sirve de soporte para el crecimiento de actividades específicas con una función necesaria para la adecuada organización de una cierta ciudad (MU Cerón López, 2018).

- **Participación Colectiva:** Es la capacidad la cual permite expresar opiniones, así mismo, decisiones que llegan a ser reconocidas por el entorno social las cuales no afecte a la vida propia de la comunidad en la que uno vive”.

Según lo mencionado tomada por el siguiente autor, lo define como una intervención que necesita una cantidad predeterminada de participantes, cada uno de sus comportamientos está predeterminado. Por lo tanto, tomar parte de la participación colectiva equivale a actuar en grupo (F. Gonzales, 2017).

III. METODOLOGÍA

3.1 Tipo y diseño de la investigación

3.1.1 Tipo de investigación:

La presente investigación fue de tipo aplicada, porque buscó que los conocimientos que se obtuvieron hayan sido aplicados y fundamentados a través de información validada las cuales conformaron nuestro marco teórico.

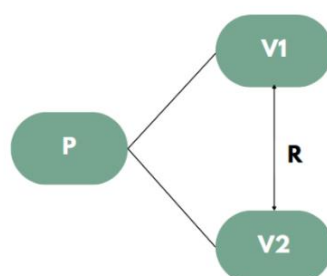
Según el carácter de la investigación se desarrolló de manera descriptiva y explicativa, en razón a que se analizó y se describió los mecanismos, desarrollo, importancia y el aporte social que ha brindado nuestra variable de estudio. Es explicativa, puesto que, explicó los criterios y las estrategias que se emplearon en nuestra variable de estudio conociéndose así las problemáticas a resolver.

Según el enfoque de la investigación se aplicó de forma cuantitativa, la cual conllevó a un proceso sistemático y regular que se desarrolló de acuerdo a ciertos pasos, la investigación contó con una estructura lógica de decisión y estrategias, tuvo como objetivo obtener respuestas suficientes a los problemas que fueron planteados de la investigación.

3.1.2 Diseño de investigación:

La presente investigación fue de diseño no experimental, por ello, solo se procedió a analizar la recuperación sostenible y se describió las estrategias del urbanismo táctico de los espacios públicos en el sector Nuevo Chimbote 2023.

Así mismo, fue transversal porque los datos que se obtuvieron pertenecieron a un determinado tiempo, también, las variables fueron descritas y analizadas según sus circunstancias en un momento dado.



Dónde:

P: habitantes en el sector Nuevo Chimbote, 2023.

V1: observación de la variable: Urbanismo Táctico.

R: relación entre las variables.

V2: observación de la variable: Recuperación sostenible de los espacios públicos.

3.2 Variables y operacionalización:

En la presente investigación, se tuvo en cuenta 2 variables:

VARIABLE 01: Urbanismo Táctico.

VARIABLE 02: Recuperación sostenible de los espacios públicos.

Ver Tabla 01: Matriz de Operacionalización de Variables.

Definición conceptual:

- **Variable Independiente:** Urbanismo Táctico.

Se realizó dentro de los espacios públicos de recreación del sector de Nuevo Chimbote, donde, se empleó el urbanismo táctico que conformó una manera nueva de concebir la ciudad. Lydon Mike (2013), describió que, con pequeñas intervenciones y de bajo presupuesto se logró generar cambios en la ciudad, al momento de articular de mejor manera las dinámicas sociales con los espacios de la ciudad, donde las personas pueden expresar sus necesidades al haber sido ellas las regentes de cada acción. Se destacó que, el urbanismo táctico ha sido una de las intervenciones que se llevaron a cabo con un bajo costo, pero, han dado soluciones y alternativas a las problemáticas que se presentaron en los espacios públicos de la ciudad, dando bienestar, integridad a las comunidades de cada sector.

Variable Dependiente: Recuperación sostenible de los espacios públicos.

Para la recuperación sostenible se requirió de un fuerte liderazgo por parte de las instituciones y organizaciones responsables de la recuperación de la comunidad, de modo que, la falla en el desarrollo e implementación de políticas pudo haber afectado significativamente la recuperación de los espacios públicos ante desastres. El fenómeno más representativo fue el control y mando de arriba - abajo por parte de las autoridades. Investigaciones anteriores sugirieron que los arreglos de arriba - abajo han podido impedir la participación efectiva de la población local en el diseño y la implementación de operaciones de recuperación. Zhou (2022). Al momento que se realizó el presente informe, se utilizaron los espacios públicos de Nuevo Chimbote, los cuales correspondieron a la Provincia del Santa, departamento de Ancash en Perú. Se logró resaltar que, la recuperación de los espacios públicos ha sido importante, ya que han contribuido a reducir la contaminación del aire y a mejorar la imagen urbana de la ciudad. Por ello, se restauró en base a una planificación urbana y la generación de la sostenibilidad para que se haya podido mejorar las condiciones de la vida de los pobladores de cada sector.

Definición Operacional:

- **Variable Independiente:** Urbanismo Táctico.

Se ha definido como una nueva manera de concebir ciudad, utilizando indicadores de contexto urbano, componentes lúdicos y los niveles de jerarquías utilizados en el criterio Táctico.

Para la dimensión del contexto urbano estuvo conformada por el paisaje natural, para la dimensión de componentes lúdicos estuvo el dinamismo táctico, por último, la dimensión para el nivel de jerarquías estuvo conformada por la participación colectiva, esto permitió encontrar la mejor propuesta que se pudo utilizar.

Indicadores: 30 indicadores.

- **Variable Dependiente:** Recuperación sostenible de los espacios públicos.

En esta definición se hizo uso de los indicadores de nivel de integración, los cuales permitieron evaluar la composición y geometría de los espacios, los ejes compositivos y en el análisis conceptual mediante las dimensiones, para ello, se realizó la consulta de fuentes primarias de estos indicadores.

Indicadores: 30 indicadores.

- **Indicadores:**

Para la variable Independiente Urbanismo Táctico se contó con treinta indicadores: Mobiliario Urbano, espacialidad, componentes lúdicos, diseño, dinámicas sociales, ubicación, topografía, tipos de suelos, elementos naturales, secuencias espaciales, materiales, niveles de especialidades, % de instalaciones en funcionamiento, vialidad y transporte, vegetación, contexto urbano, ciclos naturales, valores del espacio, visuales, indicadores de participación colectiva, número de individuos, nivel de jerarquías, número de actividades realizadas, % de metas logradas, social, espacial, urbano, económicos, ambiental.

Escala de medición: La escala de medición fue de tipo nominal.

Para la variable Dependiente Recuperación sostenible de los espacios públicos se contó con treinta indicadores. Calidad ambiental, áreas verdes, bienestar del ciudadano, contaminación visual, implementación de jardines, normativa establecida, peatonalización de calles, facilidad en el acceso, transitabilidad de personas, convivencia e integración, aplicación de estrategias, análisis contextual, ejes compositivos, composición y geometría de espacios, proporcionalidad equilibrio, recuperación urbanística, confort y bienestar, diseño del mobiliario, esparcimiento de los ciudadanos, optimización del equipamiento, contexto urbano, imagen urbana, morfología urbana, conceptualización. comportamiento urbano, uso correcto del espacio, rediseño del espacio, condiciones adecuadas, características del entorno, participación de la comunidad.

Escala de medición: La escala de medición fue de tipo nominal.

Tabla 01: Matriz de Operacionalización de Variables 1

VARIABLE	DEFINICIÓN CONCEPTUAL	DEFINICIÓN OPERACIONAL	DIMENSIONES	INDICADORES	ESCALA DE MEDIACIÓN
<p>Variable Independiente: Urbanismo Táctico</p>	<p>Los criterios que compone el Urbanismo Táctico se basan inicialmente en: espaciales, cívicos y culturales. Teniendo en cuenta que también se define a causa de tres actores de criterio: los creadores, los consumidores y los reguladores. En efecto, los criterios espaciales involucran a elementos tales como el impacto, el costo, la duración, la escala, la seguridad y el</p>	<p>Esta variable ha sido operacionalizada a través de 6 dimensiones: Dinamismo, físico espacial, infraestructura, paisaje natural, participación colectiva y generaciones de impactos; lo que nos permitirá determinar si los criterios del urbanismo táctico permiten favorecer las estrategias para la recuperación sostenible de los espacios públicos en el sector Nuevo</p>	Dinamismo	<ul style="list-style-type: none"> • % de Mobiliario Urbano • Nivel de espacialidad • Cantidad de Componentes Lúdicos • Niveles de Diseños Sociales • Niveles de Dinámicas Sociales 	Nominal
			Físico Espacial	<ul style="list-style-type: none"> • Ubicación • Niveles topográficos • Niveles de tipos de suelos • % de Elementos naturales • Cantidad de secuencias espaciales 	Nominal
			Infraestructura	<ul style="list-style-type: none"> • Tipos de Materiales • Niveles de especialidades 	Fichas de observación

	<p>planteamiento de un prototipo potencial. Dentro de los criterios culturales se hacen un análisis total de los componentes artísticos y culturales/patrimoniales. Los criterios cívicos son aspectos donde se involucra la equidad y el capital social, la organización comunitaria y así otras cuestiones claves que permitan la activación del lugar. El éxito potencial de los proyectos reside en la confluencia de cada una de las consideraciones tomadas, los actores y los</p>	<p>Chimbote 2023. Para su posterior medición se aplicará un cuestionario constituido por 30 dimensiones analizadas.</p>		<ul style="list-style-type: none"> • % de instalaciones en funcionamiento • Vialidad y Transporte 	
			Paisaje Natural	<ul style="list-style-type: none"> • % de Vegetación • Modelos de Contextos Urbanos • Ciclos Naturales • Niveles de Valores del espacio • % de Visuales 	Visita de campo
			Participación Colectiva	<ul style="list-style-type: none"> • Indicadores de participación colectiva • Número de individuos • Nivel de jerarquías • Número de actividades realizadas • % de metas logradas 	Nominal

	<p>criterios establecidos. Para el urbanismo táctico, toda ciudad se encuentra conformada por sus propios entornos espaciales, sociales y regulatorios. Su comprensión y su “sensibilidad” frente a estos contextos de sus criterios mencionados, validan el tipo de activación y de gestión apropiados para cada lugar. (Santos,2018)</p>		<p>Generaciones de Impactos</p>	<ul style="list-style-type: none"> • Nivel Social • Nivel Espacial • Nivel Urbano • Nivel Económico • Nivel Ambiental 	<p>Nominal</p>
--	--	--	---------------------------------	--	----------------

Fuente: Elaboración propia

Tabla 02: Matriz de Operacionalización de Variables 2

VARIABLE	DEFINICIÓN CONCEPTUAL	DEFINICIÓN OPERACIONAL	DIMENSIONES	INDICADORES	ESCALA DE MEDIACIÓN
Variable Dependiente: recuperación sostenible de los espacios públicos	La recuperación sostenible de los espacios públicos es un proceso en el cual la Comunidad junto al Municipio no sólo recuperan un espacio público que se encuentra deteriorado; recuperan también el sentido de corresponsabilidad comunitaria y crean nuevas ideas de sostenibilidad para el mejoramiento de los espacios públicos. En ese sentido, el enfoque propuesto parte del	Esta variable ha sido operacionalizada a través de 6 dimensiones: Dotación de áreas verdes, movilidad urbana, nivel de integración, equipamiento y ornamentación, relación de elementos, reorganización del espacio; lo que nos permitirá determinar si los criterios de urbanismo táctico	Dotación de áreas verdes	<ul style="list-style-type: none"> • Calidad ambiental • Áreas verdes • Bienestar del ciudadano • Contaminación visual • Implementación de jardines 	Visita de campo
			Movilidad urbana	<ul style="list-style-type: none"> • Normativa establecida • Peatonalización de calles • Facilidad en el acceso • Transitabilidad de personas • Convivencia e integración 	Nominal
			Nivel de integración	<ul style="list-style-type: none"> • Aplicación de estrategias • Análisis contextual • Ejes compositivos • Composición y geometría de espacios • Proporcionalidad equilibrio 	Fichas de observación

<p>supuesto que los espacios públicos se deterioran cuando los vecinos dejan de comprender que parte de sus vidas también se desarrolla fuera de sus casas. Y es que la valoración de lo privado por sobre lo colectivo ha favorecido la consolidación de conductas individualistas, por lo ello emplearían nuevas ideas sostenibles para la recuperación de los espacios públicos. (Castro,2017)</p>	<p>permiten favorecer las estrategias para la recuperación sostenible de los espacios públicos en el sector Nuevo Chimbote 2023. Para su posterior medición se aplicará un cuestionario constituido por 30 dimensiones analizadas</p>	<p>Equipamiento y ornamentación</p>	<ul style="list-style-type: none"> • Recuperación urbanística • Confort y bienestar • Diseño del mobiliario • Esparcimiento de los ciudadanos • Optimización del equipamiento 	<p>Nominal</p>
		<p>Relación de elementos</p>	<ul style="list-style-type: none"> • Contexto Urbano • Imagen Urbana • Morfología Urbana • Conceptualización • Comportamiento Urbano 	<p>Fichas de observación</p>
		<p>Reorganización del espacio</p>	<ul style="list-style-type: none"> • Uso correcto del espacio • Rediseño del espacio • Condiciones adecuadas • Características del entorno • Participación de la comunidad 	<p>Nominal</p>

Fuente: Elaboración propia

3.3 Población, muestra y muestreo

3.3.1 Población:

En la investigación, la población de estudio fueron los espacios públicos del sector 8 y 9 de Nuevo Chimbote.

Tabla 03:

Distribución espacial de la población por Sector- Año Base - Ámbito de Intervención.

Distribución espacial de la población por Sectores							
Ámbito	Superficie (ha)	2007		2017		2020	
		Población (2007) (Hab)	Densidad (Pobla/ha)	Población (2017) (Hab)	Densidad (Pobla/ha)	Población (2020) (Hab)	Densidad (Pobla/ha)
SECTOR 8	550	31,964	58	33,253	60	34,230	62
SECTOR 9	1,143	53,732	47	52,684	46	54,235	47

Fuente: Equipo Técnico PDU Chimbote - Nuevo Chimbote, 2019, a partir de INEI Censo 2017

- **Criterios de inclusión:** Se determinó a la ciudad de Nuevo Chimbote a razón que ha sido nuestra tierra natal, también, se determinaron a los espacios públicos de Nuevo Chimbote, por que presentó una variedad de áreas destinadas a la recreación Neochimbotana, además, se determinó al centro de la ciudad, puesto que se encontró un hito importante de la ciudad, así mismo, por su grado de afluencia y flujo ciudadano de los Neochimbotanos.
 - La ciudad de Nuevo Chimbote.
 - Espacios públicos de la ciudad de Nuevo Chimbote.
 - Centro de la ciudad.
 - Grado de afluencia y flujo ciudadano.
- **Criterios de exclusión:** Se determinó no contar con otras ciudades que no sea Nuevo Chimbote porqué Nuevo Chimbote fue el centro de estudio, así mismo, no se determinó a los espacios públicos aledañas a la ciudad.
 - Otras ciudades.
 - Espacios públicos de ciudades aledañas.

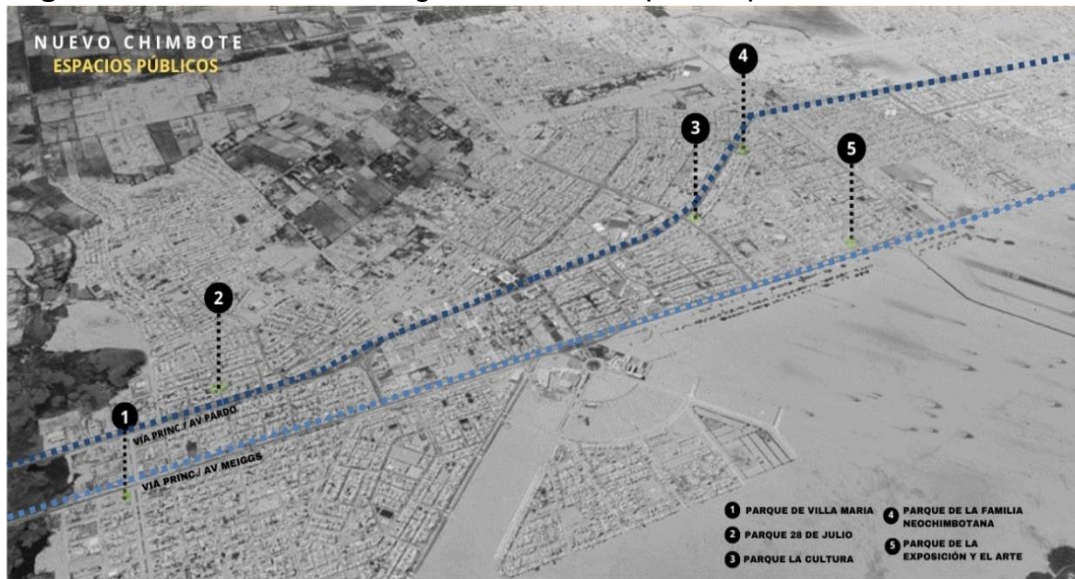
3.3.2 Muestra

Estuvo conformado por los espacios públicos del Pueblo Joven Villa María (Parque de Villa María), Pueblo Joven 3 de octubre (Parque 28 de Julio), Urbanización Casuarinas (Parque la Cultura, Parque de la Exposición y el Arte, Parque de la Familia Neochimbotana). Se hizo uso de un mecanismo probabilístico, para esto, se tomó un área de 200 m². esto tiene relación con la distancia a pie de carácter cotidiano, quien mencionó que “un volumen de sitio apropiado para actividades sociales, en un espacio abierto no menor a 25 m. en donde se genere interacción entre las personas”.

Estuvo constituido por las personas que viven aledaños a los espacios públicos, en un radio de 100 a 200 m. dentro del sector 8 y 9, se tomaron a personas de 20 a 40 años de edad, las cuales, han sido de sexo masculino o femenino. Se empleó para que se haya obtenido el cálculo, a un volumen de la muestra con un nivel de confianza del 95% de aceptación y un límite de error del 5%. (Ver Tabla 3).

La población escogida fue de 379 habitantes, sin embargo, se tomó en cuenta de forma más minuciosa en cuanto a los criterios específicos de la población colindantes de los 5 espacios públicos escogidos. De tal manera, se decidió en juicio al radio de 200 m² por el número de espacios públicos que fueron tomados como muestra de estudio, así como estableció el PDU el cual expresó que, para los sectores: 8 y 9 se dividió el número de personas por los m² (excluyendo las vías) de tal manera que, se obtuvo un total de 0.02 Hab/m² (PDU,2020), como resultado, correspondió a un total de 15 habitantes para el Parque Villa María, 15 habitantes para el Parque 28 de Julio, 15 habitantes para el Parque la Cultura, 15 habitantes para el Parque la Exposición y el Arte y 16 habitantes para el Parque de la Familia Neo chimbotana, obteniendo un total de 76 personas a trabajar en el área de estudio mencionado.

Figura 1. Muestra de investigación de los espacios públicos.



Fuente. Imagen de Google Earth

Figura 2. Muestra todos los espacios públicos de Nuevo Chimbote



Fuente. Plano del PDU 2023

La fórmula que se aplicó fue la siguiente:

$$n = \frac{N \cdot Z^2 \cdot P \cdot Q}{(N-1) E^2 + 1.95^2 P \cdot Q}$$

Dónde:

Tabla 04:

Leyenda y datos para el cálculo de la muestra a estudiar de nuestra investigación.

	LEYENDA	DATOS
N	Población	90 185
Z (1- α)	Nivel de confianza	1.95
E	Error permitido (α : 5%)	0.05
P	Probabilidad de éxito	0.50
q	Probabilidad de fracaso	0.50
n_0	Tamaño de muestra	

Fuente: Elaboración propia

Reemplazando valores:

$$n = \frac{90\ 185 * 1.95^2 (0.50) * (0.50)}{(90\ 185 - 1) 0.05^2 + 1.95^2 (0.50) * (0.50)} = 379 \text{ hab.}$$

Fuente: Elaboración propia.

Tabla 05:

Tabla de distribución de la muestra arquitectos, funcionarios municipales y pobladores del sector 8 y 9 Nuevo Chimbote, 2023.

CONDICIÓN	TÉCNICA	TOTAL
Población del sector 8 y 9	Encuesta	359 Habitantes
Arquitectos Urbanísticos	Encuesta/Entrevista	10 Expertos
Municipalidad Nuevo Chimbote	Encuesta/Entrevista	10 Personas

Fuente: Elaboración propia.

Total: 379 Personas

3.3.3 Muestreo:

Se obtuvo mediante la técnica de muestra probabilística aleatorio simple, puesto que, han sido casuales y se han fundamentado en una suposición general, por cómo estuvieron distribuidas las variables ordinales en la

población, también, por su alcance ha sido correlacional, porque estudió la relación de las variables entre sí. Se midió a 5 espacios públicos y se encuestaron a 76 habitantes que viven alrededor del lugar de estudio.

En esta investigación, la unidad de análisis tomada fue de 5 espacio públicos escogidos de la ciudad de Nuevo Chimbote; que han sido: Pueblo Joven Villa María (Parque de Villa María), Pueblo Joven 3 de Octubre (Parque 28 de Julio), Urbanización Casuarinas (Parque la Cultura, Parque de la Exposición y el Arte, Parque de la Familia Neochimbotana) los cuales, formaron parte de algunos espacios públicos de la ciudad de Nuevo Chimbote, así mismo, a las personas de 20 a 40 años que han habitado dentro del sector 8 y 9, se logró conseguir una muestra probabilística de los espacios públicos de Nuevo Chimbote, mediante la técnica de muestreo no probabilístico, con respecto a esta investigación se trató de un análisis de contenido cuantitativo.

3.3.4 Unidad de análisis:

Arquitectos, funcionarios municipales y pobladores del sector 8 y 9 Nuevo Chimbote,2023.

3.4 Técnica e instrumentos de recolección de datos

Al examinar los datos de acuerdo a las variables establecidas: Urbanismo Táctico y Recuperación sostenibles de los espacios públicos y sostener el enfoque cuantitativo, se utilizó las siguientes técnicas e instrumentos que mencionaremos a continuación:

Tabla 06:

Técnicas e instrumentos utilizados en nuestra investigación.

TÉCNICA	INSTRUMENTO	MÉTODO DE INVESTIGACIÓN
Encuesta	Cuestionario	Cuantitativo
Observación	Ficha de observación	Cuantitativo
Entrevista	Entrevista - estructurada	Cuantitativo

Fuente: Elaboración propia.

- **Técnicas**

Las encuestas: Se llevaron a cabo a través de cuestionarios, se aplicó esta técnica, ya que es una técnica fácil y rápida en aplicarse, de igual manera establece contactos con unidades de observación mediante cuestionarios. (Tamayo, & Silva, 2012).

La observación: También es una de las mejores técnicas si se desea comprender directamente el comportamiento y poder así ver el estado en que se encuentra los espacios públicos del sector 8 y 9 de Nuevo Chimbote que fueron escogidas como áreas de estudio. Este método tiene la característica principal de ser no invasivo y requiere una evaluación continua del comportamiento del sujeto sin intervención. Para hacer esto correctamente, las observaciones de campo se pueden registrar en notas, grabaciones de audio o en plataformas en línea o fuera de línea, preferiblemente desde dispositivos móviles que permitan un fácil acceso a la información recopilada durante las observaciones. (Sordo, 2021). También se realizó un mapeo que nos ayudó a ver de manera clara y precisa, principalmente la evolución, forma, tamaño o contexto del cómo se encuentran los espacios públicos de Nuevo Chimbote actualmente.

Entrevista: Es un intercambio interpersonal cara a cara entre el investigador y el objeto de investigación para conseguir soluciones verbales a preguntas a partir de preguntas hipotéticas. También es aplicable a todos y puede captar mejor el fenómeno en estudio, porque es posible observar gestos, movimientos, reacciones, entonaciones y pausas (Graza, 2019, p.16).

- **Instrumentos**

El cuestionario: El cuestionario es un instrumento, o herramienta para recolectar datos con la finalidad de utilizarlos en una investigación. Primero debemos tener claro qué tipo de investigación queremos realizar, para entonces poder determinar si nos puede resultar útil aplicar un cuestionario. Se abordan los pasos para el diseño y elaboración de un cuestionario, añadiendo ejemplo.

Resaltando a lo que refiere el siguiente autor, el cual menciona el cuestionario como un entorno físico utilizado para recopilar información de un encuestado, que consta de una pregunta y un lugar de respuesta correspondiente, con información adicional sobre los estándares y comentarios que debe seguir el entrevistador (Candi, 2015). Por lo tanto, se realizaron 2 cuestionarios por cada variable que se analiza en la presente investigación: Urbanismo Táctico y Recuperación sostenibles de los espacios públicos.

El cuestionario referido a la variable dependiente: Recuperación sostenible de los espacios públicos; está compuesta por 6 dimensiones: dotación de áreas verdes, movilidad urbana, nivel de integración, equipamiento y ornamentación, relación de elementos, reorganización del espacio; con un total de 30 ítems.

El cuestionario referido a la variable independiente: Urbanismo Táctico; está compuesta por 6 dimensiones: dinamismo, físico espacial, infraestructura, paisaje natural, participación colectiva, generaciones de impactos; con un total de 30 ítems.

Ficha de observación: Las fichas de observación son instrumentos valiosos que permiten recopilar información relevante y detallada de un estudio exterior. Las fichas capturan los aspectos más significativos de la participación, el comportamiento y el progreso. La recopilación sistemática de datos mediante las fichas de observación brinda a los investigadores una visión más clara y precisa del área de estudio.

Siendo así, el siguiente autor menciona a la ficha de observación como una herramienta de recolección de datos que permite el análisis detallado de situaciones específicas y el comportamiento y características de las personas. De manera similar, las hojas de observación se pueden usar para evaluar problemas y hacer recomendaciones (Diaz.M,2021).

Las fichas de observación que se realizaron para la presente investigación, constan de 5 fichas descriptivas las cuales detallan el estado actual en que se encuentra cada espacio público que se busca analizar: Pueblo Joven Villa María (Parque de Villa María), Pueblo Joven 3 de Octubre (Parque 28 de

Julio), Urbanización Casuarinas (Parque la Cultura, Parque de la Exposición y el Arte, Parque de la Familia Neochimbotana), siendo así que se tomaron las dimensiones más relevantes para poder identificar la influencia de estas mismas según su variable de estudio, las cuales permitieron identificar de forma específica las necesidades que se requiere intervenir dentro de cada espacio público de Nuevo Chimbote, así mismo se hizo uso de evidencias fotográficas las cuales están plasmadas en cada ficha de observación donde se observó la realidad y la problemática que acecha cada espacio público.

Entrevista semiestructurada: No es tan rigurosa como una entrevista estructurada en el sentido de que plantea preguntas precisas; sin embargo, en este caso el entrevistado es libre de responder sin tener que elegir respuestas específicas como en una entrevista estructurada. El investigador también puede conectarse y adaptarse a los entrevistados y sus respuestas. En otras palabras, las entrevistas son más proactivas, dóciles y abiertas que las estructuradas, y el análisis de datos es más completo. (Lopezosa, 2020, p.89).

Las entrevistas serán respondidas por los expertos de forma libre sin tener que elegir respuestas ya que estas preguntas fueron elaboradas de forma abierta para que puedan responder de la forma más crítica acerca del tema de investigación.

- **Validación y confiabilidad del instrumento**

Validez de instrumentos

Por su rigor científico, la validación de instrumentos se consideró como un tipo de investigación con características y procedimientos propios. Se utilizó para que así se haya garantizado que los instrumentos sean validados y hayan producido resultados confirmados por la ciencia de los estudiantes (Fernández et al., 2019). Para esta investigación se empleó el tipo de validez de contenido por el juicio de expertos profesionales y se realizó la matriz de validación de Lawshe.

Validez de contenido

Se llevó a cabo la validación por contenido de los instrumentos, así mismo, se hizo uso de la prueba de V. de Aiken (1985), el cual, es el coeficiente calculado y la relación de datos obtenidos sobre la suma máxima de diferentes valores posibles. Esto se calculó a partir del peso de un grupo de expertos afectados por un proyecto o peso experto de un conjunto de artículos. Los expertos han dado una matriz que involucra verificación, donde se recopiló la información apropiada para cumplir con los criterios de evaluación de contenidos de cada proyecto.

Validez de constructo

Se utilizó el análisis factorial, es así que, se obtuvieron dimensiones construidas y se han proporcionado evidencias que facilita la selección, de la misma manera, se seleccionó el indicador o elemento más adecuado, se determinó cuántos factores (dimensiones) se han necesitado para proporcionar interpretación de las correlaciones existentes entre conjuntos de puntuales. (Índice).

Rigor científico:

- **Juicio de expertos:** estas herramientas han sido evaluadas por un panel de jueces seleccionados por su experiencia, dentro de las especialidades en Urbanismo y Planificación Urbana para que se haya podido llegar así, a un consenso de beneficio a nivel de ciudad. A estos jueces se les presentaron las herramientas preparadas para la investigación, se les explicó el proceso a seguir y los resultados a alcanzar. Las dimensiones y los indicadores se puntuaron según su grado de pertinencia, claridad, coherencia y honestidad. Tanto las fichas de observación como el cuestionario fueron verificados de manera minuciosa y así mismo validados. (Ver anexo 9).

Tabla 07: Tabla de Objetivos vs Instrumentos.

OBJETIVOS	INSTRUMENTOS	ESTRATEGIAS
1. Determinar cuáles son los criterios de urbanismo táctico aplicables a los espacios público del sector de Nuevo Chimbote 2023.	<ul style="list-style-type: none"> • Encuesta • Ficha de observación 	<ul style="list-style-type: none"> ✓ Se realizará una encuesta aplicada a la población aledaña a los espacios públicos tomados como muestra de estudio. ✓ Se tomará información correspondiente a través de visitas en los espacios públicos para determinar cuáles criterios son óptimos a ser aplicados.
2. Analizar en qué estado de conservación se encuentran los espacios públicos de Nuevo Chimbote 2023.	<ul style="list-style-type: none"> • Encuesta • Ficha de observación 	<ul style="list-style-type: none"> ✓ Se realizará entrevistas a los pobladores para conocer su perspectiva frente al estado de conservación de los espacios públicos que rodean. ✓ Se realizarán visitas a los espacios públicos tomados como estudio para identificar su estado de conservación.
3. Describir en qué medida los espacios públicos han perdido su función, cohesión social y recreación pública en el sector de Nuevo Chimbote 2023.	<ul style="list-style-type: none"> • Encuesta • Ficha de observación 	<ul style="list-style-type: none"> ✓ Se realizarán distintas encuestas a los pobladores aledaños donde se clasifique según su funcionalidad a los espacios públicos para determinar si siguen cumpliendo su objetivo fundamental. ✓ Se harán las visitas a campo correspondientes para poder interactuar con los pobladores y conocer así sus opiniones y experiencias.
4. Analizar de qué manera la población participa de los procesos de gestión colectiva del urbanismo táctico como forma de diseño en el sector de Nuevo Chimbote 2023.	<ul style="list-style-type: none"> • Encuesta 	<ul style="list-style-type: none"> ✓ Se realizarán entrevistas a los pobladores aledaños a los espacios públicos para conocer si ellos son integrados en las gestiones participativas- recreativas de los espacios públicos
5. Determinar de qué manera el estado actual de los espacios público afecta a la imagen urbana del sector de Nuevo Chimbote 2023.	<ul style="list-style-type: none"> • Encuesta • Ficha de observación 	<ul style="list-style-type: none"> ✓ Se realizarán entrevistas verbales las cuales serán grabadas con autorización y participación de los pobladores que colindan con los espacios públicos tomados como estudio con la finalidad de conocer si el estado que se encuentran esos espacios públicos interfiere en la imagen urbana de su sector. ✓ Se realizará las visitas a campo necesarias para evidenciar el estado actual así mismo analizar si esto afecta a sus sectores que alberga.

Fuente: elaboración propia.

CONFIABILIDAD DE LOS INSTRUMENTOS DE RECOPIACIÓN DE INFORMACIÓN

- **Prueba piloto:** Se estableció una prueba piloto para que se haya determinado la confiabilidad, esta prueba es sumamente importante, tiene como objetivo que se aprueben los aspectos lógicos a través de estudios a pequeña escala y así se hayan evitado errores en estudios posteriores más grandes (Díaz, 2020, p. 100).

La prueba piloto se aplicó para uno de los instrumentos seleccionado como: el cuestionario, el componente de nuestra muestra ha sido de 20 personas, los cuales han presentado características idénticas y se han encontrado situados de manera general en la población, conformado por los pobladores del sector 8 y 9 de Nuevo Chimbote.

Para que los productos de la investigación hayan sido válidos, estos se obtuvieron a través de la utilización de datos válidos y confiables. Para esta investigación con enfoque cuantitativo, se utilizaron estos tres criterios: credibilidad, transparencia y confiabilidad (Piza, Amaquema, Beltrán, 2019, p.459).

1. Credibilidad, es similar a la validez interna: se refirió a cómo los participantes de la investigación han percibido el problema a resolver y la medida en que el investigador ha sido capaz de recopilar toda la información proporcionada por los participantes, pensamientos y sentimientos.
2. La transferencia corresponde a la eficiencia externa: es una oportunidad que permitió facilitar la conclusión en otras situaciones. Esto significa que se incluyeron condiciones típicas y atípicas, partidarios de observadores, investigación y oponentes.
3. La confiabilidad es referida a la independencia del análisis de ideología del investigador, independiente de sus juicios.

Confiabilidad de los Instrumentos de recolección de datos

La confiabilidad se refirió a la medida en que una herramienta o instrumento se ha podido utilizar repetidamente para que se haya producido los mismos resultados, significando precisión de medida. Cuanto mayor haya sido la diferencia entre las mediciones de la misma propiedad que se realizaron en diferentes momentos, menos confiable es el instrumento. También se ha podido comprender como preferencia de la precipitación de ensayo, en la versión más tradicional, se indicó la proporción de la varianza verdadera y estuvo a la vez vinculada con el error de medición. Cuanto mayor sea la fiabilidad, menor es el error de medición (Ventura-León et al., 2017). Los instrumentos empleados en la presente investigación fueron sometidos a la prueba piloto, por lo cual, se tomó como muestra los datos de 20 pobladores del sector 8 y 9 de Nuevo Chimbote. Para este estudio se ha utilizado la técnica Alfa de Cronbach, que se calculó con el software de estadísticas para Ciencias Sociales (SPSS V23).

La confiabilidad total del instrumento que permitió medir la primera variable: Urbanismo táctico, ha sido de 0.964 correspondiente al nivel excelente; en las dimensiones se obtuvo: dinamismo $\alpha = 0.904$ (nivel excelente), físico espacial $\alpha = 0,913$ (nivel excelente), infraestructura $\alpha = 0,921$ (nivel excelente), paisaje natural $\alpha = 0,876$ (nivel bueno), participación colectiva $\alpha = 0,861$ (nivel bueno), generación de impacto $\alpha = 0,876$ (nivel bueno).

La confiabilidad total del instrumento que permitió medir la segunda variable: La recuperación sostenible de los espacios públicos, ha sido de 0.979 correspondiente al nivel excelente; en las dimensiones se obtuvo: dotación de áreas verdes $\alpha = 0,851$ (nivel bueno), movilidad urbana $\alpha = 0,845$ (nivel bueno), equipamiento y ornamentación $\alpha = 0,858$ (nivel bueno), nivel de integración $\alpha = 0,944$ (nivel excelente), reorganización del espacio $\alpha = 0,924$ (nivel excelente), relación de elementos $\alpha = 0,905$ (nivel excelente).

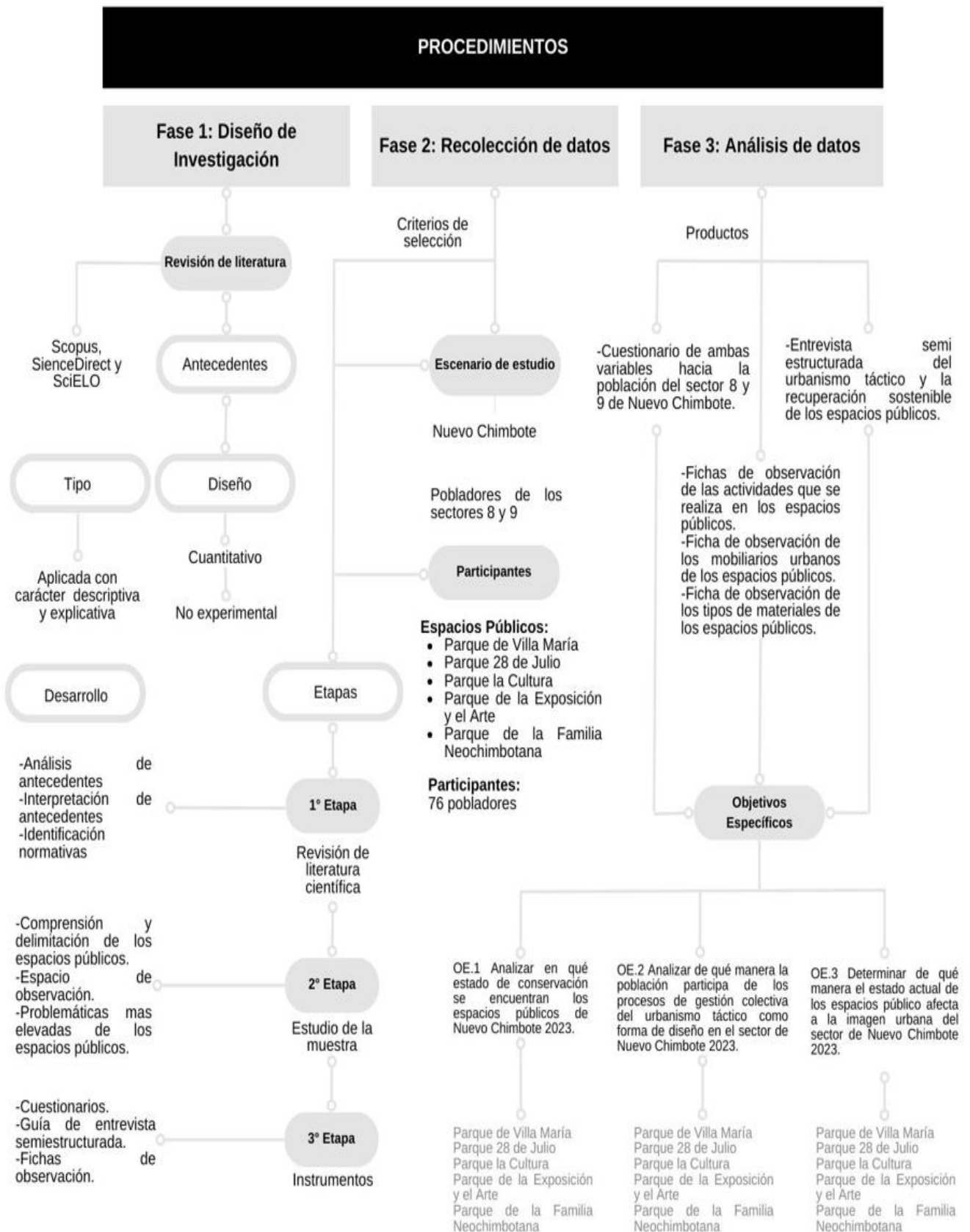
3.5 Procedimientos:

El presente trabajo de investigación se desarrolló en tres fases. En la primera fase se elaboró el diseño de investigación, donde, se pudo determinar el método y enfoque que ha presentado la investigación. En la segunda fase se realizó la

recolección de datos, donde, se establecieron los criterios de selección, luego se desarrolló el levantamiento de datos en 3 etapas (revisión de literatura científica - estudio correlacional - instrumentos). En la última fase se realizó el análisis de datos, la cual, todos los datos recolectados se han distribuido en todas las dimensiones, generando productos que luego estuvieron en correspondencia con las hipótesis planteadas.

Se tomaron en cuenta los objetivos establecidos, así mismo, principalmente se identificaron los beneficios del Urbanismo Táctico como recuperación sostenible de los espacios públicos de Nuevo Chimbote. Luego se identificó las áreas de estudio analizando su problemática actual, y así, se determinaron las variables e indicadores establecidos. Posteriormente se elaboró los instrumentos de medición que fueron 7:5 fichas de observación y 2 cuestionarios, así se pudo determinar las diferentes dimensiones que se establecieron por cada variable. Después se realizó la validación de estos, a través de una validez perfecta utilizándolo en la población muestral con resultados de confiabilidad coherente.

Tabla 8. Esquema Metodológico: Procedimiento de investigación.



Fuente: elaboración propia.

Estrategia de recopilación:

Se realizó una visita a campo en donde se realizó la encuesta y las fichas de observación establecidas. De igual manera, se identificaron y analizaron los espacios públicos establecidos del sector 8 y 9 de Nuevo Chimbote de acuerdo a la investigación presentada. También se realizó un registro fotográfico para que así se haya podido enseñar con más precisión el estado actual en el que se encontró cada espacio público establecido, así se pudo desarrollar las fichas de observación.

Todos los datos recopilados se ordenaron e ingresaron en Microsoft Excel 2016 donde se ejecutó su proceso estadístico en SPSS V26. Por último, se desarrolló un borrador final del informe, se presentó todo el trabajo de desarrollo realizado y recibido, de manera que, se pido implementar la discusión, conclusiones y recomendaciones de la investigación.

3.6 Método de análisis de datos:

Debido que, la presente investigación se desarrolló con un enfoque cuantitativo, se utilizó el programa SPSS V26 de la cual se logró examinar la data. Al continuar con el análisis, este se ejecutó a través de tablas y gráficos que nos ayudaron a representar de manera eficaz los datos recolectados en el trabajo de campo que se realizaron en dos partes:

a) Estadística descriptiva:

- Matriz de puntuaciones de las dimensiones de las variables Urbanismo Táctico y la Recuperación Sostenible de los espacios públicos.
- Construcción de las tablas de distribución de frecuencias.
- Elaboración de figuras estadísticas.

b) Estadística inferencial:

- Los resultados fueron procesados contrastando así los objetivos de la investigación, así mismo, se evaluaron parámetros en donde se confirmó o desmintió el objetivo general y los objetivos específicos.

Al tener una investigación de alcance correlacional, en donde se realizó una comprobación de hipótesis entre la relación de las 2 variables. Se utilizó una escala de medición nominal a través de un análisis de datos de Rho de Spearman. Es una medida de correlación no paramétrica, la cual calculó la media de las observaciones, el cuadrado de la diferencia y lo expresa en una fórmula. (Barrera, 2014).

$$\rho = \frac{6 \sum D^2}{n(n^2 - 1)}$$

Tabla 09: Prueba de correlación de Rho de Spearman.

NORMALIDAD	PRUEBA
Si existe ($\rho_c \geq \rho_t$)	Rho de Spearman
No existe ($\rho_c \leq \rho_t$)	Rho de Spearman

Fuente: Elaboración propia.

3.7 Aspectos éticos:

El CAP hizo mención al respecto que el arquitecto tiene un compromiso con la sociedad, guiándolo en su labor como profesional, con el objetivo de cumplir cabalmente con sus obligaciones impartiendo sus conocimientos allí donde la profesión lo requiera. (CAP, 2005):

- a) Determinar la importancia de asegurar la salud, la propiedad, el bienestar humano y tecnológico de la nación dependerá de criterios individuales o sistémicos aplicados a edificios, estructuras, procesos, etc. Sus conocimientos deben aplicarse a todo lo relacionado con la paz y la salud.
- a) Los arquitectos tienen como importante tarea el proteger y valorar los recursos naturales y urbanos, creando condiciones necesarias para mejorar el nivel de vida de sus habitantes. Respetar y hacer cumplir las leyes que protegen el medio ambiente. También se tomó en cuenta el

“Código de Ética en Investigación” brindado por la UCV. Del capítulo 2 Principios generales (UCV, 2017):

Bienestar: La investigación priorizó el bienestar de los participantes que intervinieron durante la investigación.

Justicia: Los investigadores han sido tratados por igual y nadie quedó excluido, generando así que el trabajo de investigación se desarrolle de la mejor manera.

Respeto de la Propiedad Intelectual: Se respetaron los derechos de propiedad intelectual de todos los involucrados en la encuesta evitando la duplicación de resultados, es decir, copiar total o parcial de los hallazgos obtenido por parte de otros autores.

IV. RESULTADOS

En esta sección se llevó a cabo la descripción de los productos obtenidos, relacionándolos en base a los criterios del urbanismo táctico como estrategia para la recuperación sostenible de los espacios públicos en el sector Nuevo Chimbote 2023. Siguiendo los pasos del método científico y del diseño de investigación, se describieron los objetivos específicos, los cuales, se contrastaron con las hipótesis propuestas, el objetivo general de la investigación fue determinar de qué manera los criterios del urbanismo táctico se constituyen como estrategias para la recuperación sostenible de los espacios públicos en el sector de Nuevo Chimbote 2023.

Descripción de los resultados

VARIABLE 1: URBANISMO TÁCTICO:

Tabla 10

Tabla de la primera variable del Urbanismo Táctico de los Niveles de Dimensión - Dinamismo

NIVELES	P1		P2		P3		P4		P5	
	f	%	f	%	f	%	f	%	f	%
Siempre	65	3.9	20	26.3	27	35.5	16	21.1	12	15.8
Casi siempre	8	10.5	27	35.5	24	31.6	24	31.6	15	19.7
A veces	3	3.9	12	15.8	18	23.7	19	25.0	16	21.1
Casi nunca	0	0	17	22.4	7	9.2	17	22.4	33	43.4
Nunca	0	0	0	0	0	0	0	0	0	0
TOTAL	76	100	76	100	76	100	76	100	76	100

Nota: Base de datos de las preguntas del cuestionario de la primera dimensión - Dinamismo.

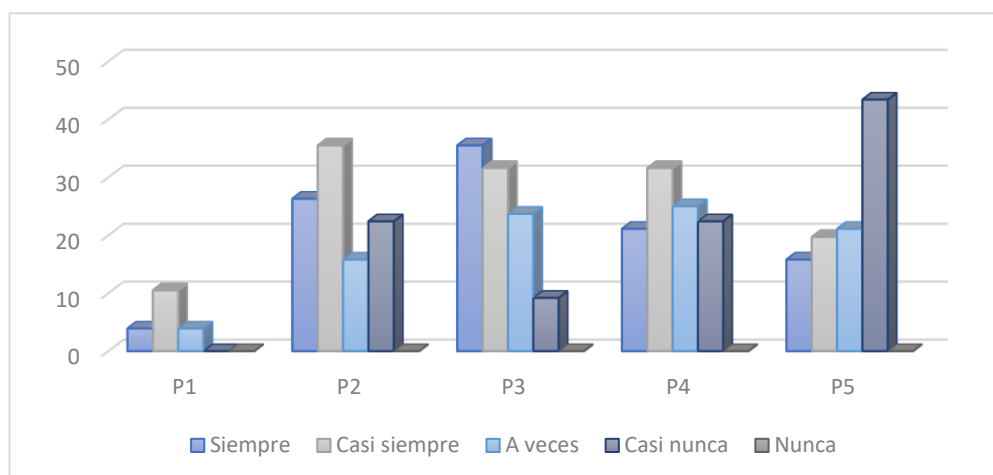


Figura 3: Primera variable del Urbanismo Táctico de la dimensión – Dinamismo.

Fuente: Tabla 10

Interpretación: Dentro de la tabla 10 , se mencionaron las preguntas que conformaron la **dimensión: dinamismo**, según las encuestas aplicadas se observó que **en la pregunta n°1** el 10.5 % de la población ha señalado que casi siempre el mobiliario urbano ha sido utilizado de forma correcta, así mismo, el 3,9 % de los pobladores también indicaron que siempre, un 3,9% de los encuestados señalaron que sucede a veces, sin embargo, se observó que dentro de la tabla n°1 no ha existido votación contraria por parte de la población donde señalen que nunca o casi nunca el mobiliario urbano y su uso brindado por parte de la población ha sido la correcta. **En la pregunta n°2**, el 35.5 % de los pobladores indicaron que casi siempre, así mismo, el 26.3% han señalado que, siempre las características físico-espaciales existentes influyen en la habitabilidad del espacio público, pero, un 22.4 % de los encuestados señalaron que, casi nunca dichas características han presidido en su habitabilidad, por último, el 15.8 % señalaron que, a veces. **En la pregunta n°3**, la población señaló que, el 35.5 % de los encuestados consideraron que siempre, también, un 31.6% consideraron que, casi siempre se ha presentado la existencia de un vínculo del espacio lúdico con el contexto territorial, generando integración didáctica entre los visitantes, el 23.7 % de los pobladores consideraron que a veces, pero, un 9.2 % señalaron que casi nunca. **Dentro de la pregunta n°4**, el 31.6 % de los pobladores señalaron que casi siempre, también, el 25% mencionó que a veces, contrariamente el 22.4% de los pobladores consideraron que casi nunca, pero, también se observó que el 21.1% fueron quienes mencionaron que siempre han considerado que los niveles del diseño de los espacios públicos que se encuentran dentro de sus sectores son a gusto de su ciudadanía. Por último, **en la pregunta n° 5** se observó que el 43.4 % han indicado que casi nunca, también, un 21.1% señaló que, a veces se ha generado dinámicas sociales dentro de los espacios públicos, un 19.7 % de los pobladores indicaron que casi siempre, así mismo, el 15.8 % fueron quienes señalaron que siempre se han venido presentando dinámicas en los espacios públicos generando sociabilidad entre los pobladores.

De acuerdo con el **objetivo específico 1**, orientado a determinar cuáles son los criterios de urbanismo táctico aplicables a los espacios público del sector Nuevo Chimbote 2023, se evidenció que los espacios públicos son de uso común, de

modo que, todas las personas visitantes lo vienen utilizando libremente, pero, dentro de estos espacios públicos no se han desarrollado actividades que permitan promover y fortalecer los criterios cívicos y espaciales en el espacio público trabajando en conjunto desde el arte y los criterios culturales, permitiendo lograr cambios positivos. De modo que, los espacios públicos han podido ser utilizados como espacios para expresar, a la vez, generar experiencias y aprendizajes de impacto referidos al cuidado sostenible revirtiéndose así los territorios de desigualdad, transformándolos en campos de oportunidades.

Este descubrimiento respalda la **hipótesis específica 1**, sostiene que el urbanismo táctico se maneja bajo tres criterios: espaciales, cívicos y culturales, permitiendo abarcar las distintas problemáticas que interfieren en el desarrollo de los espacios públicos del sector de Nuevo Chimbote 2023, por ende, los espacios públicos han venido jugando un papel importante dentro del desarrollo de las personas y su convivencia social, el proceso participativo se lleva a cabo a través de la participación ciudadana al momento que se busca aplicar los criterios del urbanismo táctico, estos han permitido generar dentro de la población mayor identidad con su sector y un mejor compromiso para el cuidado y mantenimiento adecuado de sus espacios públicos, permitiendo un mayor disfrute, bienestar y a la vez mejorando la calidad de vida de los pobladores.

Tabla 11

Tabla de la primera variable del Urbanismo Táctico de los Niveles de Dimensión - Físico Espacial.

NIVELES	P6		P7		P8		P9		P10	
	f	%	f	%	f	%	f	%	f	%
Siempre	16	21.1	12	15.8	8	10.5	8	10.5	8	10.5
Casi siempre	11	14.5	24	31.6	32	42.1	8	10.5	16	21.1
A veces	21	27.6	40	52.6	18	23.7	12	15.8	26	34.2
Casi nunca	28	36.8	0	0	18	23.7	48	63.2	26	34.2
Nunca	0	0	0	0	0	0	0	0	0	0
TOTAL	76	100	76	100	76	100	76	100	76	100

Nota: Base de datos de las preguntas del cuestionario de la primera dimensión - Físico espacial.

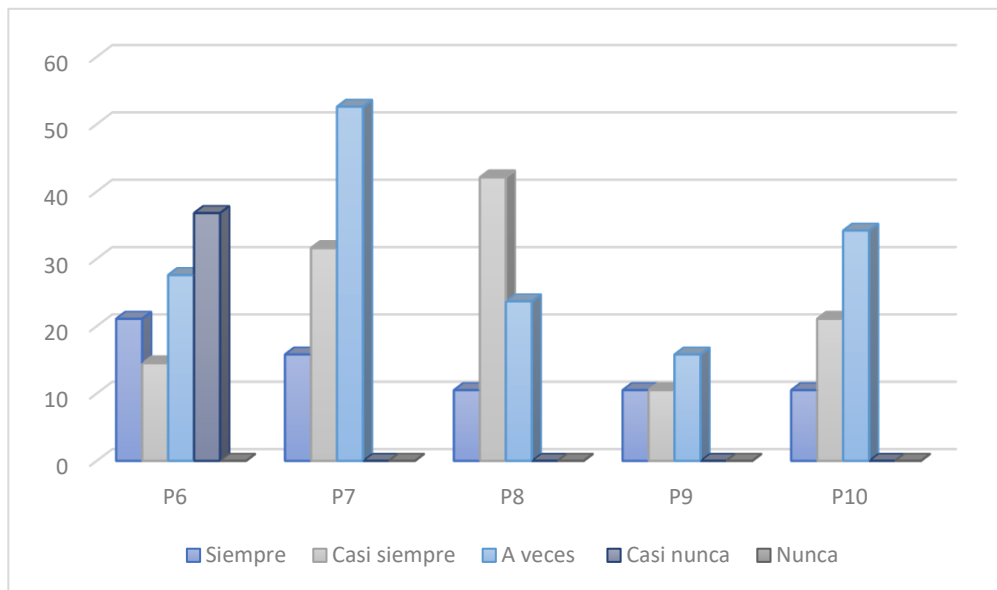


Figura 4: Primera variable del Urbanismo Táctico de la Dimensión – Físico Espacial.

Fuente: Tabla 11

Interpretación: Dentro de la tabla 11, se mencionaron a las preguntas que han conformado la dimensión: **físico espacial** donde se observó que, en la **pregunta n°6** el 36.8 % de los pobladores encuestados consideraron que casi nunca, un 27.6 % consideraron que, a veces los espacios públicos se ubicaron de forma centralizada, como también, se observó que el 21.1% de los pobladores indicaron que siempre, así mismo, el 14.5% mencionó que casi siempre. **En la pregunta n°7**, el 52.6 % de los pobladores señalaron que, a veces, un 31.6% mencionaron que, siempre la forma y el tamaño que presentaron los espacios públicos fueron proporcionales con la topografía de su sector, así mismo, el 15.8 % señalaron que casi siempre se presentó proporción con la edificación – terreno. **En la pregunta n°8**, el 42.1 % de los pobladores encuestados señalaron que casi siempre, el 23.7% mencionaron que a veces, pero, un 23.7% fueron quienes señalaron que, casi nunca la ubicación ha sido importante al momento de determinar el valor del suelo, por otro lado, el 10.5 % de los pobladores también señalaron que siempre ha influido la ubicación del espacio público con el valor del suelo en general. Para **la pregunta n° 9**, el 63.2 % de los pobladores señalaron que casi nunca, pero, un 15.8% también señalaron que, a veces han considerado que al momento que se ha incrementado el % de elementos naturales en los espacios públicos, contribuyeron a la mejora del ciudadano, por último, se observó igualdad en el porcentaje obtenido por parte de las encuestas aplicadas a los pobladores quienes señalaron que, siempre con un 10.5 %, así

mismo, casi siempre un 10.5 %. Por último, **en la pregunta n°10** el 34.2 % de los encuestados indicaron que a veces, contrariamente, un 34.2 % de los pobladores señalaron que, casi nunca los espacios públicos han contado con secuencias espaciales, pero, se observó que para un 21.1 % de los pobladores indicaron que casi siempre, así mismo, el 10.5 % mencionaron que siempre los espacios públicos vienen contando con una mayor espacialidad para el desplazamiento y disfrute de sus visitantes.

De acuerdo con el **objetivo específico 3**, se pretendió describir en qué medida los espacios públicos han perdido su función, cohesión social y recreación pública en el sector Nuevo Chimbote 2023, implicando que se reconozca las diversas condiciones que influyen al momento que los espacios públicos han sido considerados como confortables, accesibles, representativos y vitales. La ubicación y la calidad del espacio público ha sido un factor clave en la conformación de las áreas que se evidencian y entrelazan en las condiciones ya mencionadas. No ha existido centralidad si el espacio público no ha sido de calidad, no ha existido cohesión social si no se presenció la participación y el empoderamiento de los vecinos a partir de actividades, capacitaciones y herramientas participativas, no ha existido función si el espacio público no ha sido fuente principal de recreación. Respaldándose así con la **hipótesis específica 3** donde se mencionó que, los espacios públicos a través del tiempo han ido perdiendo su valor a consecuencia del mal uso que se le da, por tal motivo, su objetivo inicial con lo que respecta a su función, cohesión social y recreación pública se ha visto afectada, porque ya no propician el encuentro, disfrute e integración ciudadana dentro de los espacios públicos en el sector de Nuevo Chimbote 2023, por lo mismo, los espacios públicos inicialmente han debido ofrecer a los ciudadanos espacios accesibles y de calidad, centrados fundamentalmente en las personas, buscando así que se desarrollen nuevas propuestas de recuperación de los espacios públicos con elementos que promuevan la identidad de las comunidades fomentando usos mixtos en el espacio intervenido.

Tabla 12

Tabla de la primera variable del Urbanismo Táctico de los niveles de dimensión - Infraestructura.

NIVELES	P11		P12		P13		P14	
	f	%	f	%	f	%	f	%
Siempre	16	21.1	28	36.8	12	15.8	20	26.3
Casi siempre	8	10.5	41	53.9	8	10.5	11	14.5
A veces	26	34.2	7	9.2	20	26.3	29	38.2
Casi nunca	26	34.2	0	0	36	47.4	16	21.1
Nunca	0	0	0	0	0	0	0	0
TOTAL	76	100	76	100	76	100	76	100

Nota: Base de datos de las preguntas del cuestionario de la primera dimensión - Infraestructura.

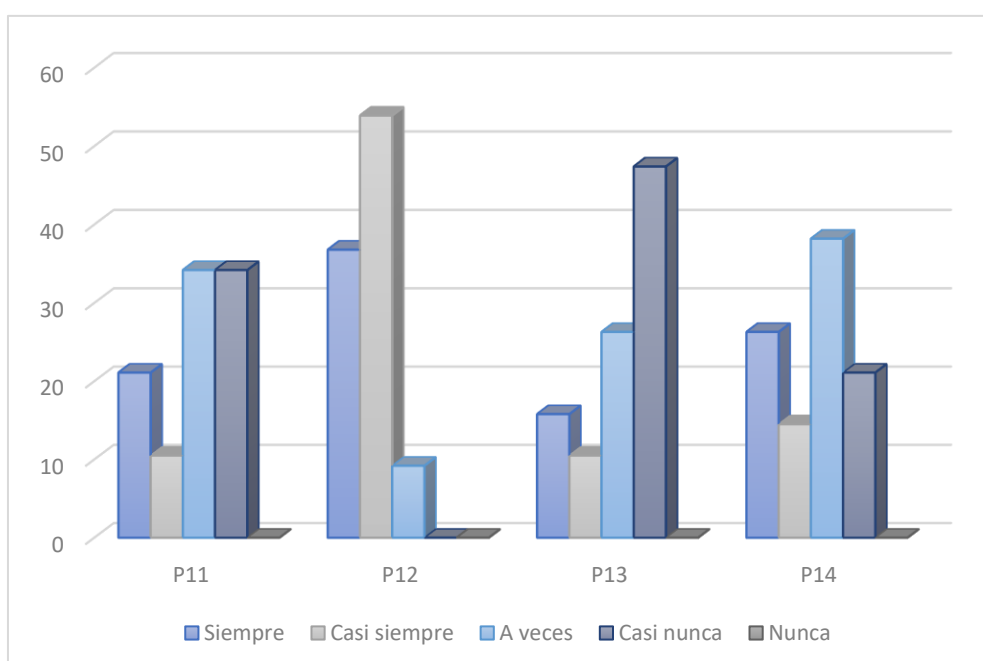


Figura 5: Primera variable del Urbanismo Táctico de la dimensión – Infraestructura.

Fuente: Tabla 12

Interpretación: Dentro de la **tabla 12**, se mencionaron a las preguntas que conformaron la **dimensión: infraestructura**, donde se observó que en la **pregunta n°11** se presentó una similitud en los porcentajes obtenidos como resultados de la encuesta aplicada donde señalaron que, a veces con un 34.2%, también, casi nunca con un 34.2 %, por otro lado, el 21.1 % mencionaron que siempre, así mismo, el 10.5 % de los encuestados indicaron que casi siempre, las condiciones físicas en las que se han encontrado los materiales empleados

en los espacios públicos han sido los adecuados. **En la pregunta 12**, el 53.9 % señalaron que casi siempre, así mismo, el 36.8 % de los pobladores también señalaron que, siempre se contó con los diferentes niveles de especialidades al momento que se ejecutaron los espacios públicos, también, un 9.2 % de los pobladores señalaron que a veces sucede lo mencionado. Como tal, no existe poblador que señale un desacuerdo mencionando que nunca o casi nunca exista lo que se pretende analizar. **En la pregunta 13**, el 47.4 % fueron quienes mencionaron que casi nunca, también, un 26.3 % mencionaron que, a veces se ha dado mantenimiento a los sistemas de servicios básicos de los espacios públicos, siendo que, el 15.8 % quienes mencionaron que siempre, así mismo, el 10.5 % de pobladores también mencionaron que casi siempre ha requerido del mantenimiento constante.

De acuerdo con el **objetivo específico 2**, orientado a analizar en qué estado de conservación se encuentran los espacios públicos de Nuevo Chimbote 2023, de modo que, ha presentado relación al momento que se ha deducido la necesidad que presentaron los espacios públicos, evidenciándose la falta de mantenimiento y la carencia en la recepción para la movilidad peatonal donde se concentre y optimice la circulación de los usuarios de paso, mejorando y disminuyendo la concentración vehicular generándose un mayor impacto medioambiental, es fundamental el mantener en buen estado de conservación los espacios públicos, puesto que impacta directamente en la percepción de sus usuarios diluyendo la sensación de inseguridad entre sus visitantes.

Este descubrimiento respalda la **hipótesis 2** la cual señalo que, el estado de conservación en el que se encuentran los espacios públicos, presentan un constante deterioro a causa del mal uso por parte de los pobladores, como también, la falta de manteamiento para la conservación de los espacios públicos en el sector Nuevo Chimbote 2023, se puede disponer a través de herramientas de gestión y mantenimiento de los espacios públicos, los cuales permitan la sostenibilidad a través de intervenciones del urbanismo táctico.

Tabla 13

Tabla de la primera variable del Urbanismo Táctico de los niveles de dimensión - Paisaje Natural.

NIVELES	P15		P16		P17		P18		P19	
	f	%	f	%	f	%	f	%	f	%
Siempre	12	15.8	24	31.6	24	31.6	32	42.1	12	15.8
Casi siempre	8	10.5	21	27.6	18	23.7	20	26.3	26	34.2
A veces	42	55.3	23	30.3	22	28.9	24	31.6	19	25.0
Casi nunca	14	18.4	8	10.5	12	15.8	0	0	19	25.0
Nunca	0	0	0	0	0	0	0	0	0	0%
TOTAL	76	100	76	100	76	100	76	100	76	100

Nota: Base de datos de las preguntas del cuestionario de la primera dimensión - Paisaje Natural.

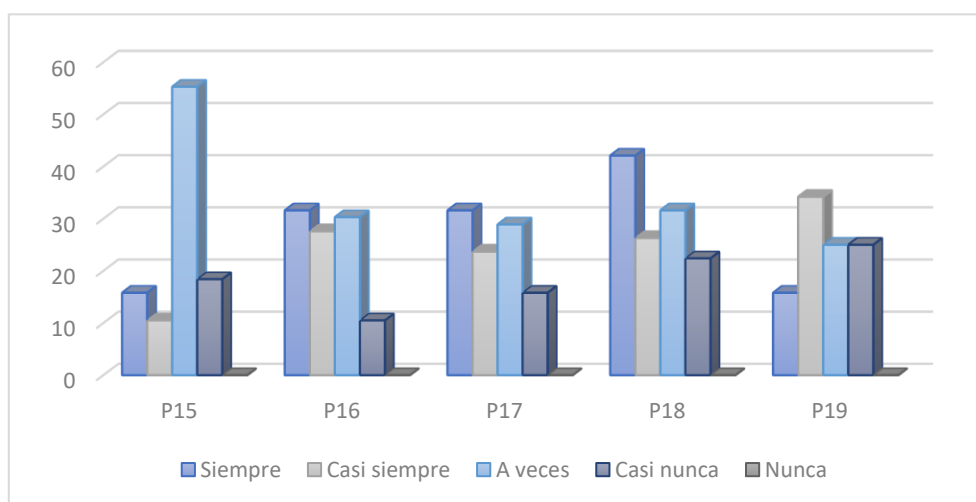


Figura 6: Primera variable del Urbanismo Táctico de la dimensión – Paisaje Natural.

Fuente: Tabla 13

Interpretación: En la **tabla 13**, se mencionó a las preguntas que conformaron la **dimensión: paisaje natural** donde se observó que, dentro de **la pregunta n°15** el 55.3 % de los pobladores encuestados mencionaron que a veces, el 18.4% señalaron que, casi nunca el % de la vegetación existente en los espacios públicos contaron con un tratamiento adecuado, también, un 15.8% de los pobladores señalaron que siempre, así mismo, el 10.5% mencionaron que, casi siempre las áreas verdes no han contado con tratamiento adecuado para su conservación. En **la pregunta n°16**, el 31.16 % de los encuestados indicaron que siempre, el 30.3 % mencionaron que, a veces los ambientes externos que han rodeado los espacios públicos han estado diseñados con los modelos del contexto urbano, de modo que, el 27.6 % mencionaron que, casi siempre, contrariamente, el 10.5 % de los encuestados señalaron que, casi nunca los

espacios públicos fueron diseñados con relación a su contexto. Dentro de **la pregunta n°17**, el 31.6% de los pobladores encuestados señalaron que siempre, un 28.9 % mencionaron que, a veces los ciclos naturales que se generaron en los espacios públicos de sus zonas han sido sustancias buenas, el 23.7 % de los pobladores mencionaron que casi siempre, contrariamente, el 15.8 % fueron quienes mencionaron que, casi nunca los paisajes naturales han presentado valor por parte de los ciudadanos. **En la pregunta n° 18**, se observó que el 42.1 % de los encuestados mencionaron que siempre, el 31.6 % también mencionaron que, a veces se hicieron uso de criterios que determinaron los niveles de valores del espacio público, también, el 26.3% mencionaron que casi siempre. **En la pregunta n° 19**, el 34.2% de los pobladores encuestados mencionaron que casi siempre, dentro de esta pregunta se observó una similitud en los porcentajes obtenidos según las encuestadas aplicadas, donde, el 25 % de los pobladores mencionaron que a veces, contrariamente, un 25 % también mencionaron que, casi nunca los espacios públicos existentes permitieron contar con un mejor % de visuales en la imagen urbana, los cuales no favorecido a los sectores urbanos del distrito.

De acuerdo con el **objetivo específico 5**, orientado a determinar de qué manera el estado actual de los espacios público afecta a la imagen urbana del sector Nuevo Chimbote 2023, a razón de las imágenes urbanas que se proyectan, así mismo, lo recibido por parte del espacio público condicionan nuestra manera de pensar, vivir y sentir la ciudad. Esta percepción negativa del entorno en correspondencia a la formación de la imagen urbana de la ciudad, se tradujo en problemas que parten de la conformación de dicha imagen, de modo que, al momento que no presentaron condiciones favorables para las visitas, los espacios públicos vienen corriendo riesgo, así mismo, perdiendo el papel protagónico que se ha ganado, generando inequívocamente un estado de abandono y disgregación.

Respaldando según lo señalado por la **hipótesis específica 5** donde se mencionó que, la manera en que la imagen urbana se ve afectada es a causa del estado en que se encuentran sus espacios públicos y alrededores, como también, la inseguridad que presentan los pobladores generando que no recurran los espacios públicos en el sector Nuevo Chimbote 2023,

evidenciándose que dentro de los espacios públicos existe un falta de elementos que protejan a los usuarios de los agentes climáticos, como también, se identificó la ausencia de personal de seguridad constante en los alrededores de los espacio públicos, lo cual generó cierto grado de inseguridad hasta la fecha, de igual manera se evidenció el mal comportamiento de las personas, al momento de que estas mismas hicieron uso de los espacios público a través de la realización de actividades no correspondientes para el lugar que están visitando. Los pobladores que fueron encuestados, en su mayoría, expusieron su disconformidad y así mismo la necesidad de incorporar vegetación para obtener mejores áreas verdes, mayor confort del mobiliario y una mejora en los niveles de iluminación como también la incorporación de atractivos y eventos recreativos para el disfrute de sus ciudadanos.

Tabla 14

Tabla de la primera variable del Urbanismo Táctico de los niveles de dimensión - Participación Colectiva.

NIVELES	P20		P21		P22		P23		P24	
	f	%	f	%	f	%	f	%	f	%
Siempre	45	59.2	4	5.3	16	21.1	16	21.1	8	10.5
Casi siempre	31	40.8	16	21.1	14	18.4	28	36.8	34	44.7
A veces	0	0	30	39.5	18	23.7	20	26.3	14	18.4
Casi nunca	0	0	26	34.2	28	36.8	12	15.8	20	26.3
Nunca	0	0	0	0	0	0	0	0	0	0
TOTAL	76	100	76	100	76	100	76	100	76	100

Nota: Base de datos de las preguntas del cuestionario de la primera variable - Participación Colectiva.

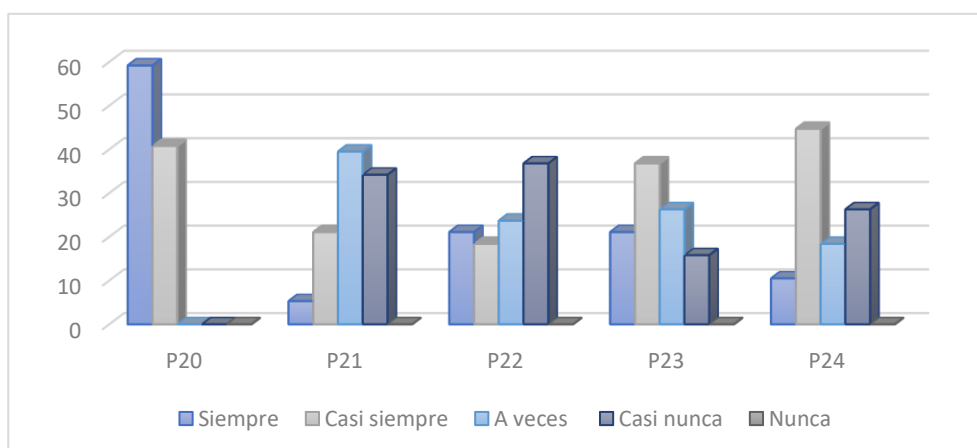


Figura 7: Primera variable del Urbanismo Táctico de la dimensión – Participación Colectiva.

Fuente: Tabla 14

Interpretación: Como se observó en la **tabla 14**, se mencionaron a las preguntas que conformaron la **dimensión: participación colectiva** encontrándose que, en **la pregunta 20** el 59.2 % de los pobladores señalaron que siempre, así mismo, el 40.8% mencionaron que, casi siempre se presentó la existencia de criterios referidos a la capacidad de acción por parte de los ciudadanos para la recuperación de los espacios públicos, no se observó respuesta alguna que refute la interrogante nunca o casi nunca. **En la pregunta 21**, el 39.5 % de los pobladores señalaron que a veces, contrariamente, el 34.2 % fueron quienes señalaron que, casi nunca el número de individuos de su localidad ha sido la cantidad necesaria para el apoyo en intervenciones que permitan la recuperación de los espacios públicos, pero, un 21.1 % de los pobladores señalaron que casi siempre, así mismo, el 5.3 % también señalaron que siempre. **En la pregunta n° 22**, el 36.8 % de los pobladores mencionaron que casi nunca, también, el 23.7 % señalaron que, a veces se han considerado los niveles de jerarquías dentro de los espacios públicos, de modo que, el 21.1 % de los encuestados mencionaron que siempre, así mismo, un 18.4 % indicaron que casi siempre. **En la pregunta n° 23**, el 36.8 % de los pobladores mencionaron que casi siempre, también, el 26.3% mencionaron que, a veces han sido participes de las actividades de desarrollo social que se pudieron realizar dentro de los espacios públicos, siendo que, un 21.1 % quienes mencionaron que siempre, contrariamente, se presentó que el 15.8 % de los pobladores indicaron que casi nunca han participado de las actividades organizadas por su comunidad. **En la pregunta n° 24**, se mostró que el 44.7 % de la población que fue encuestada mencionó que casi siempre, pero, un 26.3 % mencionó que casi nunca, el 18.4 % mencionaron que a veces, por último, el 10.5 % de los pobladores encuestados mencionaron que, siempre se han cumpliendo con las metas propuestas por los espacios públicos en beneficio para su comunidad.

De acuerdo con el **objetivo 4**, el cual analiza de qué manera la población participa de los procesos de gestión colectiva del urbanismo como forma de diseño en el sector Nuevo Chimbote 2023, el promover la participación de los ciudadanos favorece el empoderamiento social, garantizando la intervención activa de los pobladores. De esta manera, se idéntica como la sociedad se asocia con el espacio, a través, de la generación de dinámicas las cuales hayan

llevado a que la gente participe. Por tal motivo, se resalta el hecho de que las personas no están conformes con sus espacios públicos y es la administración la que ha delimitado su utilización. Sin embargo, contar con espacios públicos donde sus diseños permiten generar actividades sociales y sensoriales, actividades culturales de forma libre permiten que las personas habiten, disfruten y sobre todo que exista relación urbana.

Respaldando lo señalado por la **hipótesis 4** la cual determinó que, la manera en que participa la población se manifiesta a través de sus decisiones, llevando a cabo intervenciones que sean reconocidas por el entorno social aportando hacia el diseño de los espacios públicos en el sector Nuevo Chimbote 2023. Al momento de empoderar a las comunidades y transformar sus espacios urbanos, se permite fomentar la creatividad e impulsa un cambio positivo volviéndose ciudades más receptivas, habitables y sostenibles.

Tabla 15

Tabla de la primera variable del Urbanismo Táctico de los niveles de dimensión - Generaciones de Impactos.

NIVELES	P25		P26		P27		P28		P29	
	f	%	f	%	f	%	f	%	f	%
Siempre	8	10.5	20	26.3	8	10.5	8	10.5	32	42.1
Casi siempre	37	48.7	27	35.5	8	10.5	43	56.6	20	26.3
A veces	23	30.3	29	38.2	45	59.2	25	32.9	12	15.8
Casi nunca	8	10.5	0	0	15	19.7	0	0	12	15.8
Nunca	0	0	0	0	0	0	0	0	0	0
TOTAL	76	100	76	100	76	100	76	100	76	100

Nota: Base de datos de las preguntas del cuestionario de la primera variable - Generaciones de Impactos.

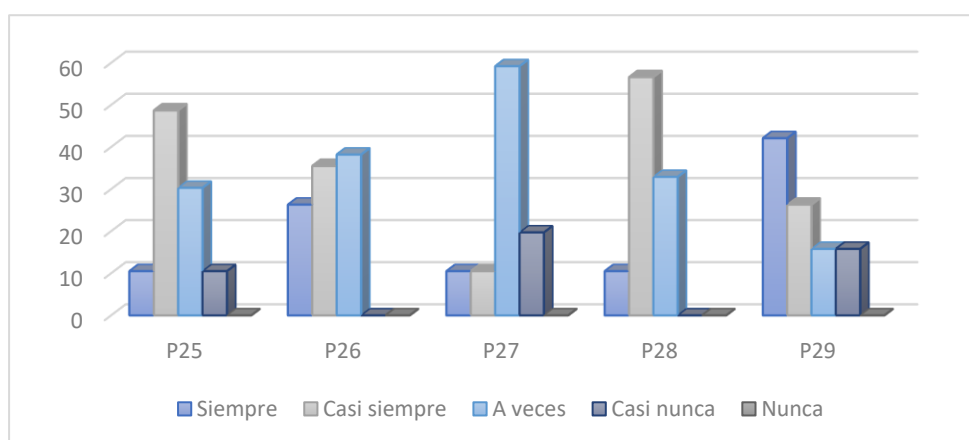


Figura 8: primera variable del Urbanismo Táctico de la dimensión – Generaciones de Impactos.

Fuente: Tabla 15

Interpretación: En la **tabla 15**, se mencionaron las preguntas que conforman la dimensión: **generaciones de impacto** donde se observó que, en la **pregunta n°25** el 48.7 % de los pobladores encuestados mencionaron que casi siempre, el 30.3 % mencionaron que, a veces el nivel social que dieron a los espacios públicos permitió conseguir más actividad turística, se observó una similitud en los porcentajes obtenidos por parte de las encuestadas aplicadas a los pobladores donde, el 10.5% señalaron que siempre, contrariamente al 10.5 % quienes mencionaron que, casi nunca el nivel social influyó en la incrementación de actividades y/o visitas turísticas en los espacios públicos.

En la **pregunta n° 26**, el 38.2% mencionaron que a veces, también, el 35.5 % de los encuestados mencionaron que casi siempre, así mismo, el 26.3 % mencionaron que, siempre el nivel espacial con el que vienen contando los espacios públicos han sido los más favorables al momento de generar recreación activa. **En la pregunta n° 27**, el 59.2 % de los encuestados mencionaron que a veces, contrariamente, un 19.7 % de los pobladores mencionaron que casi nunca, así mismo, se observó una similitud en las proporciones obtenidas por las encuestas aplicadas a los pobladores donde, el 10.5 % mencionaron que siempre, así mismo, el otro 10.5 % mencionaron también que, casi siempre las planificaciones para los espacios públicos conformaron a que estos sean los más ordenados y mejor ubicados. **En la pregunta n° 28**, el 56.6 % mencionaron que casi siempre, también se observó que, el 32,9 % mencionaron que a veces, siendo el 10.5% quienes también mencionaron que, siempre el nivel económico que han brindado los espacios públicos, permitió servir como receptor de entrada para obtener mayores flujos económicos.

De manera que se relaciona con el **objetivo específico 4**, el cual analiza de qué manera la población participa de los procesos de gestión colectiva del urbanismo como forma de diseño en el sector Nuevo Chimbote 2023, por lo cual, un espacio público que haya sido de calidad y estéticamente atractivo, produce efectos económicos automáticos: interés turístico, a la vez, permitiendo que exista una mayor generación de ingresos económicos para los ciudadanos, como también, el espacio público se convierte en un espacio de relación social, de identificación simbólica cotidiana, de expresión e integración cultural, a través de actividades en las que la ciudadanía son partícipes, de modo que se respeta el derecho de la sociedad a usar libremente sus espacios públicos.

En definitiva, los resultado se respaldan con la **hipótesis específica 4** la cual mencionó que, la manera en que participa la población se manifiesta a través de sus decisiones, llevando a cabo intervenciones que sean reconocidas por el entorno social aportando hacia el diseño de los espacios públicos en el sector Nuevo Chimbote 2023, de manera que, si se cuentan con espacios públicos sostenibles y de calidad, se va permitir una mejor interacción entre los ciudadanos, son lugares en los que las personas (por lo general provenientes de muchas partes y/o de entornos diversos) puedan llegar a encontrarse e interactuar en forma amena y agradable debido a la naturaleza, atracción del lugar y las actividades asociadas a él, permitiendo generar un valor añadido al suelo urbano, atrayendo consigo mayor flujo social y así mismo también el económico.

VARIABLE 2: LA RECUPERACIÓN SOSTENIBLE DE LOS ESPACIOS PÚBLICOS

Tabla 16

Tabla de la segunda variable de la Recuperación Sostenible de los Espacios Públicos de los niveles de dimensión - Dotación las áreas verdes.

NIVELES	P1		P2		P3		P4		P5	
	f	%	f	%	f	%	f	%	f	%
Siempre	24	31.6	16	21.1	32	42.1	31	40.8	12	15.8
Casi siempre	22	28.9	24	31.6	29	38.2	20	26.3	8	10.5
A veces	27	35.5	15	19.7	15	19.7	22	28.9	16	21.1
Casi nunca	3	3.9	21	27.6	0	0	3	3.9	40	52.6
nunca	0	0	0	0	0	0	0	0	0	0
TOTAL	76	100	76	100	76	100	76	100	76	100

Nota: Base de datos de las preguntas del cuestionario de la segunda variable – Dotación de las áreas verdes.

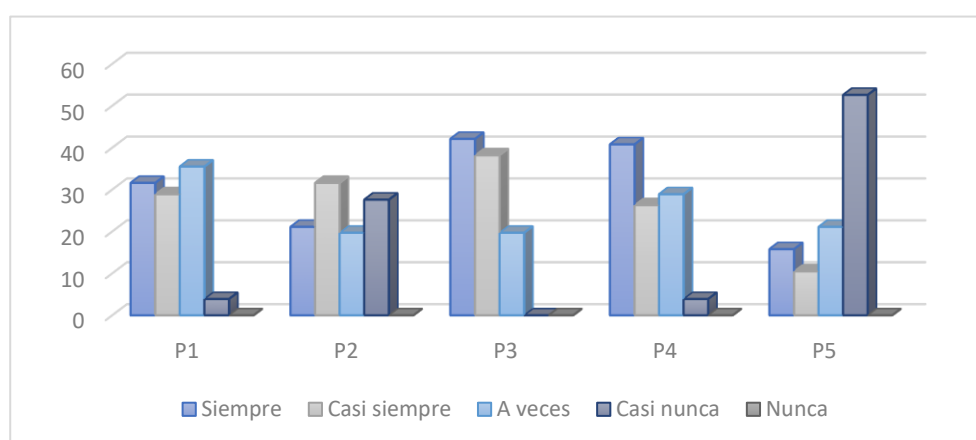


Figura 9: Segunda variable de la recuperación sostenible de los espacios públicos de la dimensión – Dotación de las áreas verdes.

Fuente: Tabla 16

Interpretación: En la **tabla 16**, se mencionó a las preguntas que componen la segunda **variable: Recuperación del espacio público**, a su vez conformaron la **dimensión: dotación de áreas verdes** donde se observó que, en **la pregunta n°1** el 35.5 % de los pobladores encuestados mencionaron que a veces, el 31.6 % también mencionaron que siempre, así mismo, el 28.9 % de los pobladores mencionaron que, casi siempre los espacios públicos han influido en la calidad ambiental del sector de los pobladores, contrariamente, el 3.9 % de los encuestados mencionaron que casi nunca. Dentro de **la pregunta 2**, el 31.6 % señalaron que casi siempre, contrariamente, el 27.6% mencionaron que, casi nunca las áreas verdes encontradas dentro de los espacios públicos han contado con mantenimiento constante, también, el 19.7 % de los encuestados señalaron que a veces. En **la pregunta n°3**, el 42.1% de los pobladores señalaron que siempre, así mismo, el 38.2% fueron quienes mencionaron que, casi siempre la regeneración del espacio público ha podido generar experiencias emocionales e interactivas para el bienestar de sus ciudadanos, pero, el 19.7 % señalaron que, a veces se ha influido en el bienestar de la población, de manera que no se observaron respuestas que determinen que, nunca o casi nunca. En **la pregunta n°4**, el 40.8 % de los pobladores mencionaron que siempre, el 28.9 % señalaron que a veces, como también, el 26.3% de los encuestados señalaron que, casi siempre el estado de conservación de los espacios públicos conllevó a que se genere contaminación visual en los sectores urbanos, contrariamente, el 3.9% mencionaron que, casi nunca ha influido el estado en el que se han encontrado los espacios públicos con la perspectiva visual de su sector.

Presentando relación con el **objetivo 2** el cual busca analizar en qué estado de conservación se encuentran los espacios públicos de Nuevo Chimbote 2023, precisamente en los espacios públicos, las áreas verdes debieron presentar beneficios sociales y ecológicos, asociados a la calidad ambiental como factor de calidad de vida, de manera que el correcto mantenimiento de los espacios públicos es de vital importancia, según lo observado, los espacios públicos presentan impactos negativos, los cuales conllevan a un daño ambiental, a causa del mal manejo y mal manteamiento.

Respaldando la **hipótesis 2**, donde se mencionó que, el estado de conservación en el que se encuentran los espacios públicos, presentan un constante deterioro a causa del mal uso por parte de los pobladores, como también, la falta de

manteamiento para la conservación de los espacios públicos en el sector Nuevo Chimbote 2023, las áreas verdes han presentado muchos aspectos positivos en términos económicos, sociales y ambientales, como también generan grandes beneficios, de modo que, los espacios públicos apelan a los sentidos que pueden ser percibidos por parte de sus visitantes, puesto que, cabe la posibilidad de mejorar los espacios añadiendo elementos sensoriales que activen los sentidos, generando espacios con una variedad de actividades, invitando a sus ciudadanos a valorar, proteger y cuidar de sus espacios públicos.

Interpretación: En la **tabla 17**, se mencionaron las preguntas que conformaron la **dimensión: movilidad urbana** donde se observó que, en **la pregunta n° 6** el 85.5% de los pobladores mencionaron que, siempre, así mismo, el 14.5 % señalaron que, casi siempre los espacios públicos han contado con normativas correspondientes los cuales han permitido su correcta funcionalidad, es así que, también se observó que no ha existido respuesta alguna indicando que a veces, casi nunca y nunca. En **la pregunta n°7**, el 53.9% han señalado que siempre, así mismo, el 40.8% de los encuestados señalaron que, casi siempre se ha respetado y priorizado la peatonalización dentro y fuera de los espacios públicos, también, un 5.3% mencionaron que, a veces se suele respetar al peatón. Dentro de **la pregunta n° 8**, el 39.5 % de los pobladores mencionaron que a veces, pero, el 23.7% mencionaron que, casi nunca la ubicación de los espacios públicos ha presentado un fácil acceso, por otro lado, el 21.1% mencionaron que, casi siempre, así mismo, el 15.8% mencionaron también que, siempre para los espacios públicos se ha contado con buena accesibilidad. En **la pregunta n°9**, el 52.6 % de los pobladores indicaron que, casi nunca los espacios públicos han presentado una mayor transitabilidad de personas tanto por el día como por la noche, así mismo, se observó una similitud en el porcentaje obtenido donde la población señaló que, 15.8 % señalaron que siempre y el otro 15.8 % señalaron que casi siempre, pero también, el 15.8 % señalaron que, a veces se ha presenciado mayor transitabilidad de personas en todo el día.

De acuerdo al **objetivo 1** orientado a determinar cuáles son los criterios de urbanismo táctico aplicables a los espacios público del sector Nuevo Chimbote 2023, para obtener espacios públicos sostenibles se requerirá ciudades caminables centrados específicamente en el peatón, en definitiva, para llevar a cabo la recuperación de los espacios públicos e incorporar estrategias

sostenibles a través de la aplicación del urbanismo táctico se determina el crecimiento social, cívico, cultural y medioambiental de la mano de elementos ligeros, de forma que “la ciudadanía pueda observar que con simples cambios, se puede mejorar el paisaje urbano por uno más amable”.

Este descubrimiento se respalda con la **hipótesis específica 1** el cual sostiene que, el urbanismo táctico se maneja bajo tres criterios: espaciales, cívicos y culturales, permitiendo abarcar las distintas problemáticas que interfieren en el desarrollo de los espacios públicos del sector de Nuevo Chimbote 2023, por ello, se ha debido buscar el promover y fortalecer un modelo de gestión urbana eficiente, enfocado en la mejora del acceso a oportunidades, con la finalidad de subvencionar a una mayor productividad e inclusión social, contemplando como ejes transversales la sustentabilidad ambiental. Como consecuencia, se evidencia una escasa transitabilidad por parte de la población.

Tabla 17

Tabla de la segunda variable de la recuperación sostenible de los espacios públicos de la dimensión – Movilidad Urbana.

NIVELES	P6		P7		P8		P9		P10	
	f	%	f	%	f	%	f	%	f	%
Siempre	65	85.5	41	53.9	12	15.8	12	15.8	12	15.8
Casi siempre	11	14.5	31	40.8	16	21.1	12	15.8	8	10.5
A veces	0	0	4	5.3	30	39.5	12	15.8	31	40.8
Casi nunca	0	0	0	0	18	23.7	40	52.6	25	32.9
nunca	0	0	0	0	0	0	0	0	0	0
TOTAL	76	100	76	100	76	100	76	100	76	100

Nota: Base de datos de las preguntas del cuestionario de la segunda variable – Movilidad Urbana.

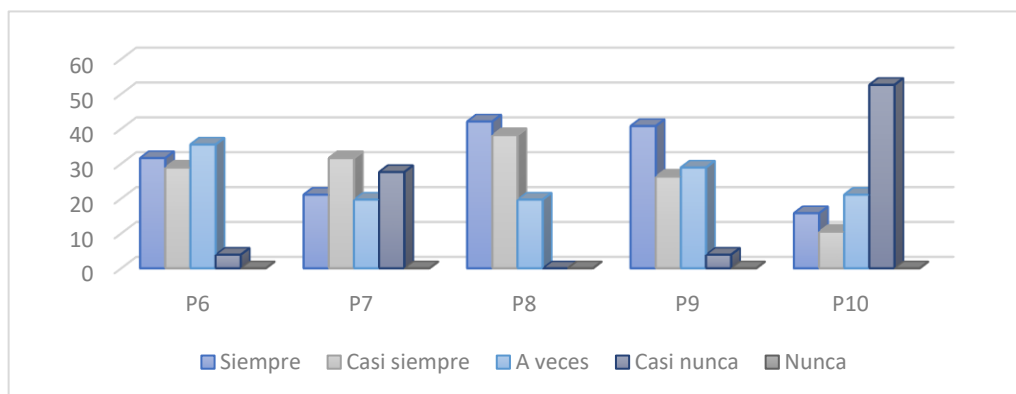


Figura 10: Segunda variable de la recuperación sostenible de los espacios públicos de la dimensión – Movilidad Urbana.

Fuente: Tabla 17

Interpretación: En la **tabla 17**, se mencionaron las preguntas que conformaron la **dimensión: movilidad urbana** donde se observó que, en **la pregunta n° 6** el 85.5% de los pobladores mencionaron que, siempre, así mismo, el 14.5 % señalaron que, casi siempre los espacios públicos han contado con normativas correspondientes los cuales han permitido su correcta funcionalidad, es así que, también se observó que no ha existido respuesta alguna indicando que a veces, casi nunca y nunca. En **la pregunta n°7**, el 53.9% han señalado que siempre, así mismo, el 40.8% de los encuestados señalaron que, casi siempre se ha respetado y priorizado la peatonalización dentro y fuera de los espacios públicos, también, un 5.3% mencionaron que, a veces se suele respetar al peatón. Dentro de **la pregunta n° 8**, el 39.5 % de los pobladores mencionaron que a veces, pero, el 23.7% mencionaron que, casi nunca la ubicación de los espacios públicos ha presentado un fácil acceso, por otro lado, el 21.1% mencionaron que, casi siempre, así mismo, el 15.8% mencionaron también que, siempre para los espacios públicos se ha contado con buena accesibilidad. En **la pregunta n°9**, el 52.6 % de los pobladores indicaron que, casi nunca los espacios públicos han presentado una mayor transitabilidad de personas tanto por el día como por la noche, así mismo, se observó una similitud en el porcentaje obtenido donde la población señaló que, 15.8 % señalaron que siempre y el otro 15.8 % señalaron que casi siempre, pero también, el 15.8 % señalaron que, a veces se ha presenciado mayor transitabilidad de personas en todo el día.

De acuerdo al **objetivo 1** orientado a determinar cuáles son los criterios de urbanismo táctico aplicables a los espacios público del sector Nuevo Chimbote 2023, para obtener espacios públicos sostenibles se requerirá ciudades caminables centrados específicamente en el peatón, en definitiva, para llevar a cabo la recuperación de los espacios públicos e incorporar estrategias sostenibles a través de la aplicación del urbanismo táctico se determina el crecimiento social, cívico, cultural y medioambiental de la mano de elementos ligeros, de forma que “la ciudadanía pueda observar que con simples cambios, se puede mejorar el paisaje urbano por uno más amable”.

Este descubrimiento se respalda con la **hipótesis específica 1** el cual sostiene que, el urbanismo táctico se maneja bajo tres criterios: espaciales, cívicos y culturales, permitiendo abarcar las distintas problemáticas que interfieren en el

desarrollo de los espacios públicos del sector de Nuevo Chimbote 2023, por ello, se ha debido buscar el promover y fortalecer un modelo de gestión urbana eficiente, enfocado en la mejora del acceso a oportunidades, con la finalidad de subvencionar a una mayor productividad e inclusión social, contemplando como ejes transversales la sustentabilidad ambiental. Como consecuencia, se evidencia una escasa transitabilidad por parte de la población.

Tabla 18

Tabla de la segunda variable de la recuperación sostenible de los espacios públicos de la dimensión – Equipamiento y Ornamentación.

NIVELES	P11		P12		P13		P14		P15	
	f	%	f	%	f	%	f	%	f	%
Siempre	27	35.5	19	25.0	12	15.8	12	15.8	8	10.5
Casi siempre	34	44.7	30	39.5	36	47.4	43	56.6	36	47.4
A veces	15	19.7	27	35.5	15	19.7	21	27.6	22	28.9
Casi nunca	0	0	0	0	13	17.1	0	0	10	13.2
nunca	0	0	0	0	0	0	0	0	0	0
TOTAL	76	100	76	100	76	100	76	100	76	100

Nota: Base de datos de las preguntas del cuestionario de la segunda variable – Equipamiento y Ornamentación.

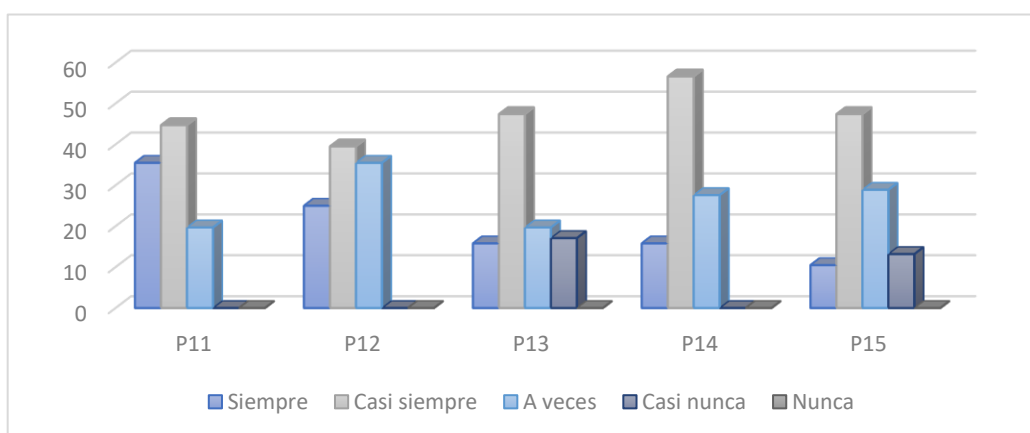


Figura 11: Segunda variable de la recuperación sostenible de los espacios públicos de la dimensión – Equipamiento y Ornamentación.

Fuente: Tabla 18

Interpretación: En la **tabla 18**, se hizo mención a las preguntas que conformaron la **dimensión: equipamiento y ornamentación**, donde se observó que, **la pregunta n°12**, el 39.5 % de los pobladores encuestados mencionaron que casi siempre, siendo así, el 35.5 % mencionó que a veces, se también se observó en la **tabla 18** que el 25 % de la población que fue encuestada mencionó que, siempre ante el cuestionamiento que permitió determinar si la población se encontraba satisfecho con el confort que le brindan sus espacios públicos en su

sector. Dentro de **la pregunta n° 13**, el 47.4 % de la población señaló que casi siempre, pero el 19.7 % fueron quienes señalaron que, a veces el diseño que han conformado los mobiliarios ubicados dentro de los espacios públicos han funcionado para las personas con necesidades especiales, donde el 17.1 % de los pobladores encuestados mencionaron que, casi nunca se presentó algún tipo de problemas con los mobiliarios urbanos dentro de los espacios públicos, como tal, existió otro grupo de personas en donde el 15.8 % de los encuestados mencionaron que siempre los mobiliarios urbanos han carecido de mantenimiento y así mismo de funcionalidad para las personas con necesidades especiales. Ahora bien, en **la pregunta n° 14** se observó que, el 56.6% de los pobladores mencionaron que casi siempre, como también el 27.6% de los pobladores encuestados mencionaron que, a veces dentro de los espacios públicos la gente ha podido caminar y esparcirse fácilmente hasta cualquier lugar, como también el 15.8 % señalan que siempre el peatón puede transitar libremente, como tal no existe respuestas que señalen que nunca o casi nunca se den estas situaciones. Por último, dentro de **la pregunta n°15** el 47.4% de los encuestados mencionaron que casi siempre, pero el 28.9 % de los pobladores señalaron que, a veces la optimización de los equipamientos y las áreas destinadas para espacios públicos existentes abastecieron a su población, de modo se observó según la **tabla 18** donde, el 13.2 % de los pobladores que fueron encuestados han discrepado haciendo mención que casi nunca, por otro lado, el 10.5 % de las respuestas obtenidas por las encuestas que fueron aplicadas a los pobladores señalaron que siempre su rango poblacional se ha visto abastecido.

Se presentó relación con el **objetivo 2**, el cual analiza en qué estado de conservación se encuentran los espacios públicos de Nuevo Chimbote 2023, por lo tanto, se busca obtener espacios públicos accesibles, cómodos y que funcionen para el uso de todas las personas sin importar su edad, género, discapacidad o condición física, con el propósito de eliminar así las barreras que puedan impedir el disfrute de los espacios públicos, para ello, resulta necesario realizar una evaluación para identificar así la cohesión social y la satisfacción que presentan los ciudadanos frente a sus espacios públicos, buscando analizar su influencia con los factores físicos externos que afectan las actividades de

interacción social de los vecinos, de modo que, se requiere la presencia de modelos de acción tácticas que permitan intervenir de forma sostenible para generar una imagen renovada, contando así con áreas que permitan generar una diversidad de actividades sociales y sensoriales acorde con todo el público en general.

Respaldando la **hipótesis 2**, refiere a que el estado de conservación es de preocupación media, de igual forma, es necesario proponer intervenciones que sirvan de aporte al desarrollo sostenible de los espacios públicos en el sector de Nuevo Chimbote 2023. Los espacios públicos son por excelencia lugares donde se puede disfrutar con mayor libertad sin importar la condición de cada ciudadano, siendo áreas en las que la gente puede trasladarse libremente, encontrarse, divertirse, descansar y reconocerse como miembro de una comunidad más grande, digamos que, los espacios públicos se encuentren en abandono, por ende este existiendo una pérdida de estos espacios públicos, significaría eliminar todas las posibilidades de todos los beneficios ya mencionado que generan entre sus ciudadanos. Precisamente un espacio público reconocido por sus habitantes genera la confianza suficiente para cimentar las bases de nuevas estructuras sociales ayudando a los grupos a buscar soluciones democráticas para hacer frente a los problemas que les afectan.

Tabla 19

Tabla de la segunda variable de la Recuperación Sostenible de los Espacios Públicos de los niveles de dimensión – Nivel de Integración.

NIVELES	P16		P17		P18		P19		P20	
	f	%	f	%	f	%	f	%	f	%
Siempre	24	31.6	28	36.8	24	31.6	20	26.3	28	36.8
Casi siempre	28	36.8	41	53.9	19	25.0	24	31.6	20	26.3
A veces	11	14.5	7	9.2	29	38.2	22	28.9	18	23.7
Casi nunca	13	17.1	0	0	4	5.3	10	13.2	10	13.2
nunca	0	0	0	0	0	0	0	0	0	0
TOTAL	76	100	76	100	76	100	76	100	76	100

Nota: Base de datos de las preguntas del cuestionario de la segunda variable – Nivel de Integración.

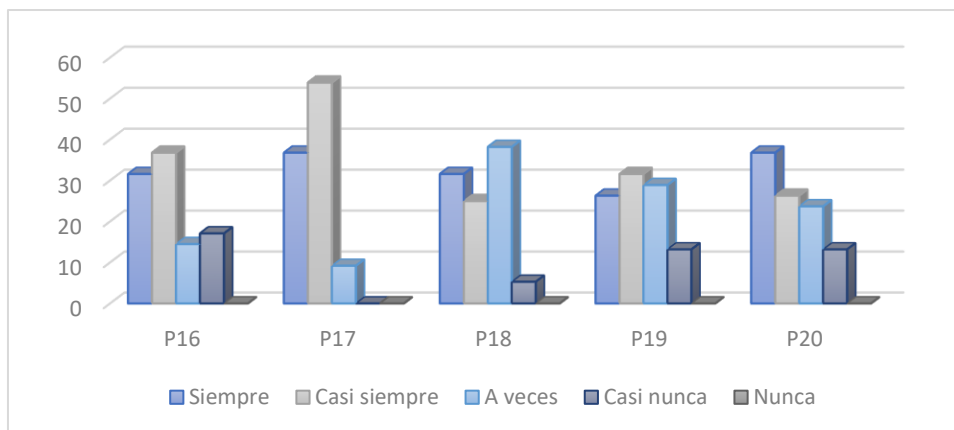


Figura 12: Segunda variable de la recuperación sostenible de los espacios públicos de la dimensión – Nivel de Integración.

Fuente: Tabla 19

Interpretación: En la **tabla 19**, se hizo mención a las preguntas que conformaron la **dimensión: nivel de integración**, donde se observó que la **pregunta n° 16**, el 36.8% de los pobladores encuestados mencionaron que casi siempre, así mismo se evidenció que 31.6% mencionaron que siempre la gestión actual ha aplicado estrategias para obtener acciones con la finalidad de que hayan recuperado los espacios públicos, como se observó el 17.1% de los encuestados mencionaron que casi nunca y el otro 14.5 % de los encuestados también mencionaron que a veces se aplicaron estrategias para la recuperación de los espacios públicos. En **la pregunta n° 17**, el 53.9 % de las respuestas que fueron obtenidas una vez que fue aplicada las encuestas a los pobladores del sector, los cuales señalaron que casi siempre, así mismo, el 36.8% señaló que siempre se debió tomar en cuenta la intervención del desarrollo del contexto urbano el cual se buscó con la finalidad de contar con una mejor relación con sus espacios públicos, por lo contrario, el 9.2% de la población que fue encuestada consideró que, a veces. Dentro de **la pregunta n° 18**, el 38.2% de los pobladores encuestados mencionaron que a veces, y es el 31.6% de las respuestas obtenidas una vez que fue aplicada las encuestas a los pobladores del sector mencionaron que, siempre los espacios públicos debieron encontrarse organizados de manera dinámica considerando los componentes urbanos que los rodean, pero para el 5% de la población que fue encuestada mencionaron que no se contó con una organización que permitió integrar los componentes urbanos que lo rodean.

En **la pregunta n° 19**, el 31.6 % de los encuestados mencionaron que casi siempre, pero el 28.9 % mencionó que a veces, dentro de la tabla 19 se observó que el 26.3 % de los pobladores encuestados mencionaron que siempre los espacios públicos han contado con un significado cívico, estético, funcional y social, por lo contrario, el 13.2 % de la población que también fue encuestada mencionaron que casi nunca presentan algún tipo de relación con su contexto. Por último, dentro de **la pregunta n° 20** se observó que el 36.8% de la población que fue encuestada mencionó que siempre, y a la vez el 26.3 % de los encuestados señalaron que casi siempre, siendo el 23.7 % de los pobladores quienes mencionaron que, a veces se debió haber realizado nuevas obras que tengan proporción con los espacios públicos ya existentes, así mismo con una correcta adecuación para el uso de los espacios para detener su deterioro, de modo que, según como se observa en la tabla 10 el 13.2 % de las respuestas obtenidas por la encuesta que fue aplicada a los pobladores de los sectores señalaron que, casi nunca se han realizado obras que tengan proporción y concordancia en el diseño con los espacios públicos existentes.

De acuerdo con el **objetivo específico 1**, orientado a determinar cuáles son los criterios de urbanismo táctico aplicables a los espacios público del sector Nuevo Chimbote 2023, al momento que se busca aplicar los criterios espaciales, cívicos, culturales y ambientales por parte del urbanismo táctico, se puede apreciar que los mantenimientos que se han realizado en algunos espacios públicos no se ha considerado tácticas sostenibles para su conservación y aporte a largo plazo, pese que es un mecanismo que permite contar con un ahorro progresivo de inversión que permite intervenir en la recuperación de varios espacios públicos con un gasto presupuestalmente menor a lo convencional. Es así que los espacios públicos siguen siendo espacios típicos donde no se generen distintos tipos de actividades sociales, culturales, educativas, políticas al aire libre careciendo de dinamismo, por ende, no son valorados por parte de su ciudadanía.

Este descubrimiento respalda la **hipótesis específica 1** la cual sostiene que, los criterios del urbanismo táctico son espaciales, cívicos y culturales, siendo así que estos criterios serán aplicados dentro de los espacios públicos en el sector de Nuevo Chimbote 2023, concebida como un espacio adecuado para la

convivencia social, puesto que permite interrelacionarse con los otros visitantes que también ocupen el espacio público aportando mayores beneficios saludables, intercambio cultural; a través del conocimiento, aprendizaje, y la interrelación de identidades culturales, el desarrollo económico se genera por la mayor afluencia de personas que permite que el comercio ordenado, la conservación del medio ambiente a través de la recuperación y el mantenimiento de las áreas verdes, el desarrollo espacial a través de la generación de distintas actividades a realizar dentro de los espacios públicos.

Tabla 20

Tabla de la segunda variable de la Recuperación Sostenible de los Espacios Públicos de los niveles de dimensión – Reorganización del Espacio.

NIVELES	P21		P22		P23		P24		P25	
	f	%	f	%	f	%	f	%	f	%
Siempre	8	10.5	16	21.1	20	26.3	12	15.8	12	15.8
Casi siempre	16	21.1	36	47.4	24	31.6	43	56.6	28	36.8
A veces	22	28.9	14	18.4	19	25.0	17	22.4	20	26.3
Casi nunca	30	39.5	10	13.2	13	17.1	4	5.3	16	21.1
nunca	0	0	0	0	0	0	0	0	0	0
TOTAL	76	100	76	100	76	100	76	100	76	100

Nota: Base de datos de las preguntas del cuestionario de la segunda variable – Reorganización del Espacio.

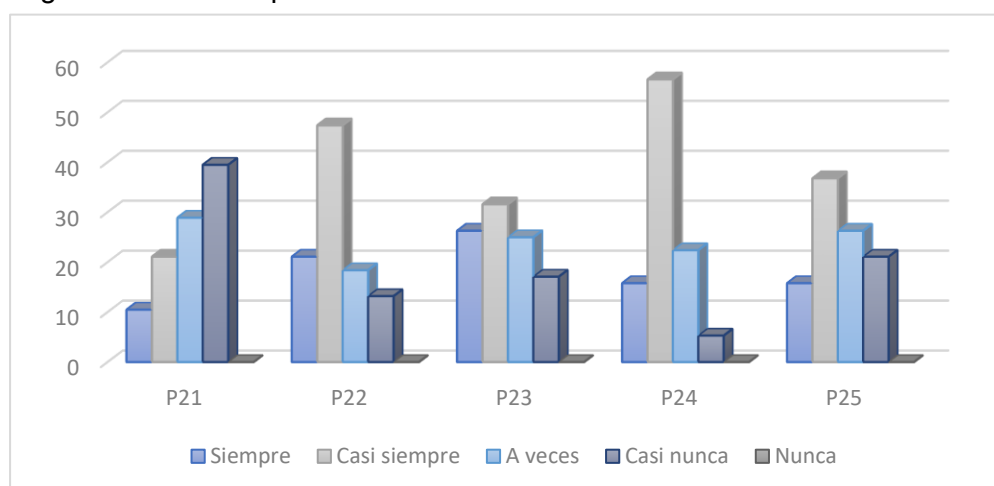


Figura 13: Segunda variable de la recuperación sostenible de los espacios públicos de la dimensión – Reorganización del Espacio.

Fuente: Tabla 20

Interpretación: En la **tabla 20** se hace mención a las preguntas que conforman la **dimensión: reorganización del espacio**, donde se observó que en la **pregunta n°21**, el 39.5% de la población mencionaron que casi nunca, el 28.9%

señalaron que, a veces la ciudadanía ha hecho un uso correcto de los espacios públicos, también, el 21.1% mencionaron que casi siempre, así mismo, el 16 % señalaron que, siempre la población ha respetado a sus espacios públicos. De la misma forma, **en la pregunta n° 22** el 47.4 % de los pobladores mencionaron que casi siempre, así mismo, el 21.1% mencionaron que, siempre los espacios públicos han presentado distintos rediseños en su composición, pero, el 18.4 % de los pobladores mencionaron que a veces, contrariamente, el 13.2% señalaron que, casi nunca los espacios públicos han variado en su diseño, considerándolos como espacios típicos. **En la pregunta n°23** el 31.6 % señalaron que casi siempre, así mismo, el 26.3% mencionaron que, siempre los espacios públicos han presentado condiciones adecuadas para su utilización, siendo así que, el 25 % de los pobladores mencionaron que a veces, contrariamente, el 17.1% señalaron que, casi nunca los espacios públicos han sido aptos para que las persona lo hayan utilizado libremente.

En la pregunta n° 24, el 56.6 % de los pobladores mencionaron que casi siempre, pero, el 22.4 % señalaron que, a veces se ha podido apreciar al espacio público desde una distancia considerable y/o se ha podido ver su interior desde el exterior, contrariamente, el 5.3 % señalaron que, casi nunca. Por último, dentro de **la pregunta n°25**, el 36.8 % de los pobladores mencionaron que casi siempre, también, el 26.3 % señalaron que, a veces los mobiliarios urbanos existentes han sido los adecuados para sus espacios públicos, contrariamente, el 21.1 % de los pobladores mencionaron que, casi nunca los espacios públicos han presentan mobiliarios adecuados para su correcto uso y el 15.8% fueron quienes indicaron que, siempre.

De manera que se relaciona con el **objetivo específico 2**, que analiza el estado de conservación en la que se encuentran los espacios públicos de Nuevo Chimbote 2023. El punto de partida más importante para desarrollar conceptos para los espacios públicos y su composición en el diseño, es el identificar los talentos y actores que albergara, como también, identificar los problemas críticos que acechan a los espacios públicos, lo que es significativo y necesario para sus usuarios, es que, se llegue a convertir un espacio público de bajo rendimiento en un "lugar" esencial, siendo necesario instalar mobiliarios urbanos óptimos para su utilización por todas las clases de personas, generando una bienvenida cómoda, inclusiva y placentera. Creando un lugar con un fuerte sentido de

comunidad, mejor imagen urbana, así como, una mejor composición, es necesario que se presente un mantenimiento adecuado, actividades y usos. El espacio público es quien debe ser el pre dominador resaltante de los sectores, como también, el generador de mejores visuales urbanos, en la actualidad los espacios públicos presentan afectaciones que repercutan en la sociabilidad de las personas.

Los resultados se respaldan con la **hipótesis específica 2**, la cual mencionó que, el estado de conservación en el que se encuentran los espacios públicos, presenta un constante deterioro a causa del mal uso por parte de los pobladores, como también, la falta de mantenimiento para la conservación de los espacios públicos en el sector Nuevo Chimbote 2023. Precisamente, las personas que hacen uso de los espacios públicos en su mayoría, son quienes también deben de valer por cuidado, a través de pequeñas prácticas que conlleven a mantener a los espacios públicos limpios, y saludables, haciendo un buen uso de los mobiliarios urbanos, participando en la conservación de la limpieza de los espacios públicos, por ello, a través del urbanismo táctico y la participación de la ciudadanía se busca concientizar al correcto cuidado y apreciar el valor urbano que lo espacios públicos poseen en las ciudades.

Tabla 21

Tabla de la segunda variable de la Recuperación Sostenible de los Espacios Públicos de los niveles de dimensión – Relación de Elementos.

NIVELES	P26		P27		P28		P29		P30	
	f	%	f	%	f	%	f	%	f	%
Siempre	12	15.8	12	15.8	28	36.8	16	21.1	16	21.1
Casi siempre	32	42.1	16	21.1	22	28.9	24	31.6	32	42.1
A veces	22	28.9	19	25.0	26	34.2	25	32.9	28	36.8
Casi nunca	10	13.2	29	38.2	0	0	11	14.5	0	0
nunca	0	0	0	0	0	0	0	0	0	0
TOTAL	76	100	76	100	76	100	76	100	76	100

Nota: Base de datos de las preguntas del cuestionario de la segunda variable – Relación de Elementos.

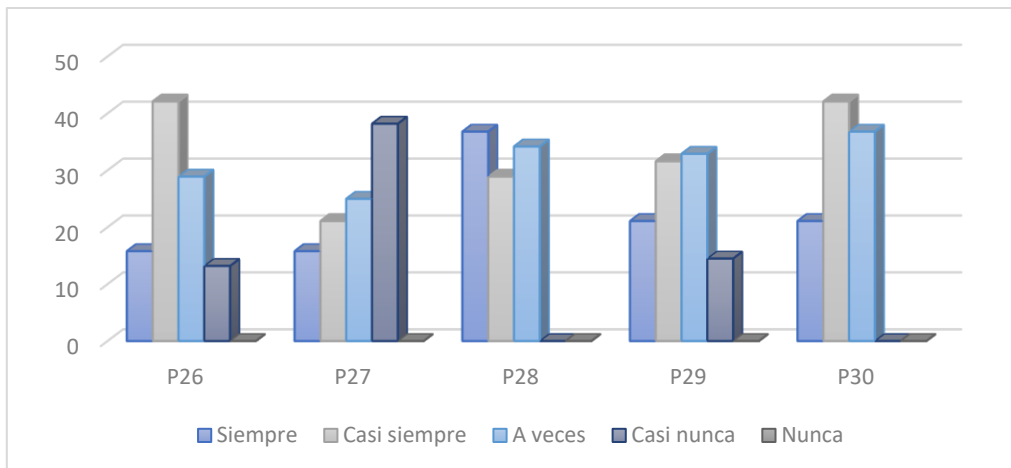


Figura 14: segunda variable de la recuperación sostenible de los espacios públicos de la dimensión – Relación de Elementos.

Fuente: Tabla 21

Interpretación: En la **tabla 21** se mencionó a las preguntas que conformaron la **dimensión: relación de elementos**, se observó que en la **pregunta n° 26**, el 42.1% de pobladores encuestados señalaron que casi siempre, pero, el 28.9% mencionaron que, a veces ha existido una buena conexión entre el espacio público y las edificaciones adyacentes, un 28.9 % fueron quienes señalaron que, siempre se ha presenciado una conexión directa entre las edificaciones y el espacios público, por otro lado, el otro 13.2 % mencionaron que, casi nunca. **Para la pregunta n° 27**, el 38.2 % de los pobladores mencionaron que casi nunca, el 25 % también señalaron que, a veces los espacios públicos han impactado en la percepción de la imagen urbana dentro de cada sector, también, el 21.1% fueron quienes señalaron que casi siempre, así mismo, el 15.8% mencionaron que siempre. En la **pregunta n°28**, el 36.8 % fueron quienes mencionaron que siempre, también, el 34.2 % señalaron que, a veces la percepción obtenida del paisaje sonoro en los espacios públicos ha sido condicionada por elementos físicos de la morfología urbana de la ciudad, es así que, el 28.9% consideraron que, casi siempre ha existido influencia entre la ciudad y los espacios públicos, también se observó que, según los resultados obtenidos no se presentaron discrepancias referidos a nunca o casi nunca. En la **pregunta n° 29**, el 32.9 % señalaron que a veces, pero, un 31.6 % fueron quienes indicaron que casi siempre, así mismo, el 21.1 % indicaron que, siempre el diseño y la ejecución de los espacios públicos han sido elementos esenciales dentro de la configuración y estructura de la ciudad, contrariamente,

el 14.5 % fueron quienes mencionaron que, casi nunca. En **la pregunta n° 30** el 42.1 % de los pobladores señalaron que casi siempre, pero, el 36.8% mencionaron que a veces, por otro lado, el 21.1 % de las personas encuestadas señalaron que, siempre los ocupantes de las edificaciones adyacentes han hecho uso del espacio público, de modo que, se observó que no ha existido resultados que hayan diferido con relación a, nunca y casi nunca.

De acuerdo con el **objetivo específico 5**, orientado a determinar de qué manera el estado actual de los espacios público afecta a la imagen urbana del sector Nuevo Chimbote 2023, la imagen de la ciudad siempre se ha encontrado representada por la legibilidad, reconocido por sus características, donde, el usuario mediante su perspectiva se le ha permitido identificarse y desarrollar sus actividades en el entorno como también, la integración que presenta con su contexto. En consecuencia, la imagen urbana es un punto importante para el desarrollo de una ciudad. Actualmente, la imagen de la ciudad de Nuevo Chimbote se muestra de forma difusa, en el sentido que el usuario no se encuentra identificado, generando que no solo las personas que residen aledaños al espacio público, sino que, en general no lo visiten de manera recurrente.

Este descubrimiento respalda la **hipótesis específica 5**, el cual sostiene que, la manera en que la imagen urbana se ve afectada es a causa del estado en que se encuentran sus espacios públicos y alrededores, como también, la inseguridad que presentan los pobladores generando que no recurran los espacios públicos en el sector Nuevo Chimbote 2023., según el enfoque del paisaje sonoro, se le consideró a la calle como el elemento de mayor influencia en la emisión del sonido. Relacionando así, la configuración de las calles, como también, las diversas actividades que se van realizando en ellas, se llega a entender que la afectación que muestra el espacio público se debe también al sonido integrado por las actividades exteriores, con el objetivo de que se considere y así mismo se incorpore dichos componentes dentro del proceso de diseño para los espacios públicos.

Tabla 22. Interpretación de los resultados de las fichas de observación de los espacios públicos de Nuevo Chimbote 2023.

CRITERIOS	E.P.1	E.P.2	E.P.3	E.P.4	E.P.5	CONCLUSIÓN
Mobiliario Urbano	Más del 80 % del mobiliario urbana se encuentra de forma deteriorada.	Solo el 40 % del mobiliario urbana se encuentra de forma deteriorada.	Solo el 60 % del mobiliario urbana se encuentra de forma deteriorada.	Más del 75 % del mobiliario urbana se encuentra de forma deteriorada.	Solo el 45 % del mobiliario urbana se encuentra de forma deteriorada.	Gran porcentaje de los mobiliarios urbanos se encuentran deteriorados.
Tipos de Materiales	El 35 % de material se ha utilizado en materiales blandos mientras que en materiales duros un 55 % y 10 % en materiales impermeables.	El 25 % de material se ha utilizado en materiales blandos mientras que en materiales duros un 65 % y 10 % en materiales impermeables.	El 20 % de material se ha utilizado en materiales blandos mientras que en materiales duros un 75 % y 5 % en materiales impermeables.	El 35 % de material se ha utilizado en materiales blandos mientras que en materiales duros un 60 % y 10 % en materiales impermeables.	El 45 % de material se ha utilizado en materiales blandos mientras que en materiales duros un 50 % y 5 % en materiales impermeables.	En su mayoría se considera los materiales duro dando poco prioridad a los materiales blandos y materiales impermeables.
Relación de elementos	El 75 % del espacio público se relaciona con sus elementos del contexto.	El 85 % del espacio público se relaciona con sus elementos del contexto.	El 80 % del espacio público se relaciona con sus elementos del contexto.	El 75 % del espacio público se relaciona con sus elementos del contexto.	El 85 % del espacio público se relaciona con sus elementos del contexto.	Gran porcentaje de los espacios públicos están relacionados a los elementos de la ciudad.

Dotación de áreas verdes	Según las observaciones más del 90 % del área verde esta de forma descuidada.	Según las observaciones solo el 30 % del área verde esta de forma descuidada.	Según las observaciones solo el 10 % del área verde esta de forma descuidada.	Según las observaciones solo el 60 % del área verde esta de forma descuidada.	Según las observaciones solo el 25 % del área verde esta de forma descuidada.	Observamos que aún existen un gran porcentaje de descuido en las áreas verdes.
Funcionalidad	Más del 85 % del espacio público no funciona debido que está abandonado y deteriorado.	Más del 10 % del espacio público no funciona debido que está abandonado y deteriorado.	Más del 5 % del espacio público no funciona debido que está abandonado y deteriorado.	Más del 75 % del espacio público no funciona debido que está abandonado y deteriorado.	Más del 35 % del espacio público no funciona debido que está abandonado y deteriorado.	Marca un gran porcentaje no funcionalidad por el abandono de algunos espacios p.

Fuente: Elaboración propia.

Tabla 23: Criterios generales de los espacios públicos de Nuevo Chimbote

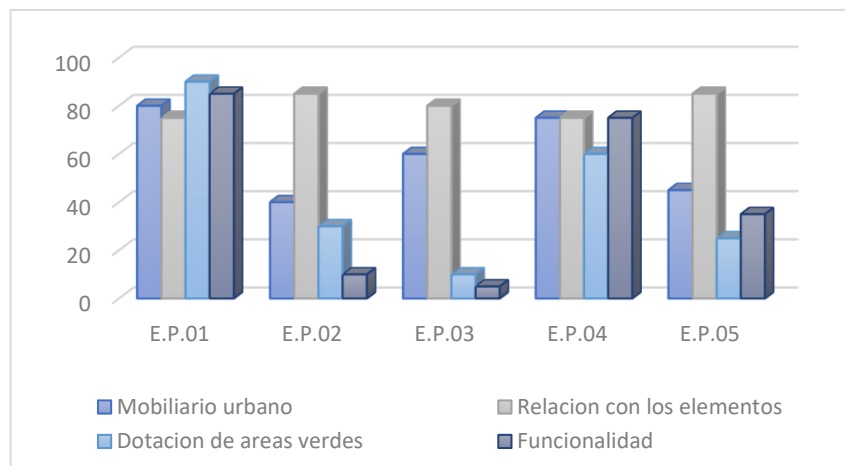


Figura 15: Criterios: Mobiliario urbano- relación de elementos – dotación de áreas verdes – funcionalidad

Tabla 24: Criterios de materiales de los espacios públicos de Nuevo Chimbote



Figura 16: Criterios: Tipos de materiales

Tabla 25. Resumen e interpretación de la entrevista estructurada a los expertos.

Preguntas Encuesta	Experto N.º 01	Experto N.º 02	Experto N.º 03	Experto N.º 04	Conclusión
<p>Variable 01 Urbanismo Táctico</p>	<p>Los criterios del urbanismo táctico han restaurado espacios donde las personas han podido intervenir con sus necesidades de querer un espacio mejor dando sentido a nuevos caminos de los espacios públicos ante una nueva sociedad.</p>	<p>El urbanismo táctico, intervencionista de las problemáticas que hoy en día existen dentro de las comunidades y en el mundo, dando soluciones creativas y empleando estrategias sostenibles para la pronta intervención y soluciones de estas.</p>	<p>La participación cuidada forma parte principal del urbanismo táctico como intervención, esto hace que las personas sean el centro principal para la intervención para sus problemáticas y plantear estrategias frente a sus problemáticas.</p>	<p>Los valores y el planeamiento son importante dentro de las intervenciones del urbanismo táctico, hacen más factibles las intervenciones para cada problemática para poder resolverlas.</p>	<p>Como conclusión podemos decir que el urbanismo táctico nos ayuda como restaurado, intervencionista y sostenible para el mejoramiento de la vida de los ciudadanos, dando prioridad a ellos y complementando con un grandes soluciones.</p>
<p>Variable 02 La recuperación de los espacios públicos</p>	<p>Hoy en día es importante los espacios público no solo como belleza urbana sino como</p>	<p>La recuperación de los espacios como espacios entretenibles para que la sociedad y el mundo pueda</p>	<p>La importancia de recuperar los espacios públicos con fines de dar recreación y sostenibilidad para</p>	<p>Recuperar los espacios públicos conlleva a darle un nuevo sentido a la ciudad, puesto que los</p>	<p>Se concluye señalando que la recuperación de los espacios públicos son una fuente que</p>

	<p>pulmones para una vida sana y saludable que brindan a nuestra sociedad y combatiendo a la contaminación que el hombre ocasiona.</p>	<p>respetarlos y cuidarlos, dando criterios sostenibles para que ello funcione de una forma asertiva frente a la población.</p>	<p>que estas sean usados con beneficios para una sociedad donde apueste por áreas verdes y no por una tecnología.</p>	<p>espacios públicos son los eje centrales que componen el camino hacia una ciudad sostenible.</p>	<p>permite la recuperación de la imagen urbana, terminando así con las desigualdades sociales de modo que se busca que todos los espacios públicos y por ende sus sectores colindantes se encuentren en óptimas condiciones para el disfrute de su población.</p>
--	--	---	---	--	---

Fuente: Elaboración propia.

V. DISCUSIÓN

En la tabla 10, el 31.6 % de la población señaló que casi siempre, el 25% total de los encuestados señalaron que a veces consideran que los niveles del diseño de los espacios públicos de sus sectores de Nuevo Chimbote son a gusto de su ciudadanía siendo que los espacios públicos sean de su agrado y satisfacción para la población.

En función a estos resultados Rodríguez (2018) menciona que los espacios públicos de la ciudad sirvan como mecanismo urbano más inclusivo para los diversos grupos sociales que la habitan, contribuyendo a aumentar la estabilidad y por ende la sostenibilidad política. En consecuencia, las políticas urbanas del espacio público se dedican a fomentar el uso comunal de plazas y calles para la celebración de todo tipo de actividades ciudadanas que ejemplifican el derecho de la sociedad al uso de la ciudad. Según lo mencionado por el autor se concluye que, las estrategias públicas en relación para el desarrollo social apuntan en primer lugar al reforzamiento de las comunidades locales que buscan la mejora de la calidad de vida a través de la apropiación espacial, la participación, el empoderamiento y el rescate de los espacios públicos, enfocándose principalmente en estrategias dirigidas a grupos sociales vulnerables con escasa posibilidad de movilidad; siendo una forma innovadora que permite incluir a estos grupos en el ejercicio del derecho a la libre recreación contando con espacios públicos y ciudades sanas en un intento de inclusión social.

En la tabla 11, el 36.8 % de la población que fue encuestada consideró que casi nunca, por otro lado, el 27.6 % de los pobladores consideraron que, a veces los espacios públicos se encuentran ubicados de forma céntrica dentro de los sectores de Nuevo Chimbote esto hace que los espacios públicos no sean ubicados de forma estratégicas dando el beneficio a los pobladores de los sectores.

A este resultado se añade lo precisado por Razu (2019), explica que esta estrategia de intervención conocida como urbanismo táctico en espacios públicos, se ha vuelto más popular porque ofrece modelos tradicionales para organizar y ejecutar proyectos asequibles, se puede poner en acción rápidamente y pone a las comunidades a las que apunta ayudar como máxima

prioridad. Desde esta perspectiva determinamos que, el urbanismo táctico permite una mayor velocidad en su ejecución, puesto que, las intervenciones aplicadas son diseñadas y así mismo ejecutadas en pequeña escala y bajo costo, permitiendo generar así una gestión óptima bajo una lógica experimental que permite evaluar el impacto y los resultados en tiempos breves las cuales permiten actuar en consecuencia buscando así perfeccionar las intervenciones dadas, de modo que la democracia que existe dentro de los espacio público no se hallan solamente al momento de facilitar el acceso general a las expresiones políticas ciudadanas; la democracia también se manifiesta en el lenguaje explícitamente físico, en la calidad del espacio público, en su diseño. En la generosidad de sus formas, en la accesibilidad e iluminación, en la nobleza de los materiales, en la instalación de un amoblamiento urbano suficiente y eficaz, en la consecución de centralidades que posibiliten el intercambio, en la presencia de la estética y el confort como manera de entregarle a la ciudadanía los privilegios que en la mayoría de los casos no existen en su contexto. Siendo así que el público es la mejor herramienta que permite construir una sociedad saludable, en donde la ilusión de la igualdad se revele en todos los ámbitos, y la noción de justicia social se realice de manera más concreta.

En la tabla 12, se aprecia una similitud en el total del porcentaje que se obtuvo como resultado de las respuestas dadas por la población encuestada, las cuales señalaron que a veces con un 34.2%, como también otra parte de la población señalaron que casi nunca siendo un 34.2 % quienes consideran que las condiciones físicas en las que se encuentran actualmente los materiales que fueron empleados hayan podido ser los adecuados para las construcciones de los espacios públicos en el sector de Nuevo Chimbote.

Los resultados encontrados pueden apoyarse en la investigación de Razu (2019), puesto que el investigador determina que la aplicación del urbanismo táctico en los espacios públicos, se ha vuelto más popular porque ofrece modelos tradicionales para organizar y ejecutar proyectos asequibles en la calidad del diseño de los espacios públicos, de modo que se interviene directamente en la generosidad de sus formas, en la accesibilidad e iluminación, en la nobleza de los materiales que van hacer empleados dentro de los espacios públicos, en la instalación de un amueblamiento urbano suficiente y eficaz, en la consecución

de centralidades que posibiliten el intercambio, en la presencia de la estética y el confort como manera de entregarle a la ciudadanía los privilegios que en la mayoría de los casos no existen en su contexto. Por ello, podemos decir que la construcción y recuperación de los espacios públicos implica la inversión de una gran cantidad de recursos, además de una carga ambiental significativa para el medio ambiente. A través de estas dos realidades se busca mostrar las alternativas que existen en el mercado que refieren a materiales reciclados y recuperados, a fin de que la gestión de los residuos en la ciudad dirija sus pasos a la creación de este tipo de materiales para que sean utilizados en la construcción de nuestros espacios públicos como lo son esencialmente nuestros parques y plazas.

En la tabla 13, se pudo observar que el 55.3 % de la población los cuales fueron encuestados mencionaron que, a veces el % de la vegetación existente en los espacios públicos no cuentan con un tratado adecuado por lo cual el área verde se encuentra marchito dentro de los espacios públicos del sector de Nuevo Chimbote.

De modo que, los resultados obtenidos a través de la aplicación de las encuestas presentan relación con la investigación dada por Delgado (2017), refiere a que al momento que se busca intervenir dentro de los espacios públicos enfocándose directamente hacia un desarrollo sostenible el cual se logrará a través del diseño del espacio públicos integrando el medio ambiente, se puede llegar a proporcionar una variedad de resultados socialmente beneficiosos tales como mejorar los microclimas urbanos, promover la flora y la fauna locales, mitigar el costo y así reducir la contaminación, prevenir y reducir la incidencia de enfermedades, reducir el estrés a través de la meditación revitalizando así a los habitantes de la ciudad promoviendo la paz y la tranquilidad, debido a que los espacios públicos son lugares en donde se presentan numerosas oportunidades que permitan mejorar la calidad de vida, como también generar conciencia ambiental y así fomentar la equidad en la ciudadanía.

En la tabla 14, se percibió que el 59.2 % de la población que fue encuestada ha señalado que, siempre se hace presencia de la capacidad de acción por parte

de los ciudadanos para la recuperación de los espacios públicos en el sector de Nuevo Chimbote.

De acuerdo a los resultados obtenidos, pueden sustentarse a través de la investigación dada por Di Sierna (2018), puesto que denomina al urbanismo táctico consciente, como al conjunto de acciones espontáneas, auto organizadas o micro acciones que los propios ciudadanos realizan con la intención de cambiar o mejorar su entorno. De esta manera, la ciudad vuelve a ser entendida como un escenario de producción social. Así tenemos que la población encuestada refiere a que las personas vienen siendo más consciente respecto al cuidado de sus espacios públicos para su sano y correcto esparcimiento de modo que se ha tomado gran relevancia en la forma en la que las ciudades van creciendo, siendo necesario la intervención de espacios sub utilizados y olvidados, otorgándoles un uso que no es necesariamente de ocupación, siendo así la población quienes intervengan y cooperen con el correcto cuidado y mantenimiento.

En la tabla 15, el 48.7 % de la población que fue encuestada mencionó que casi siempre, y el 30.3 % de los pobladores también encuestados mencionaron que, a veces el nivel social que les dan a los espacios públicos permitió conseguir más actividades turísticas, de modo que se observó una similitud en los porcentajes obtenidos por las respuestas de los pobladores que fueron aplicados las encuestas, los cuales señalaron de manera opuesta donde el 10.5% mencionó que siempre, y por otro lado el 10.5 % de los pobladores que también fueron encuestados mencionaron que casi nunca el nivel social influyó en la incrementación de actividades y/o visitas turísticas a los espacios públicos en el sector de Nuevo Chimbote.

Estos resultados concuerdan con lo encontrado por Borja (2017) señala que, una ciudad que corre a escala humana está garantizada por espacios públicos de calidad. Esta idea de compacidad urbana se propone como una herramienta clave para lograr la sostenibilidad funcional y urbana deseada que sea realista y asequible con una variedad de usos y actividades conectadas por una red de espacios públicos que apoyen la movilidad sostenible. Cabe señalar que, los componentes que caracterizan a las ciudades compactas contienen un denominador común: el adecuado impulso para así fomentar al espacio público

urbano como herramienta eficiente para la sostenibilidad urbana. Es así que el diseño del espacio público forma parte de la primera impresión estética que percibe la persona cuando llega por primera vez a una determinada ciudad, por lo que un espacio urbano de calidad y estéticamente atractivo produce efectos económicos automáticos: interés turístico, de inversión en distintas actividades comerciales. Por lo tanto, el sentido estético, la conciencia patrimonial y la cultura urbana son bases sobre las que se asienta la sostenibilidad de la ciudad, y el papel del espacio público en ese juego es fundamental. Para ello, la participación activa ciudadana en el diseño urbano aparece como una herramienta valiosa para perseguir dicho objetivo.

En la tabla 16, se aprecia que el 35.5 % de la población que fue encuestada mencionó que, a veces los espacios públicos influyeron en la calidad ambiental del sector de los pobladores dando poco interés a la sostenibilidad de los espacios públicos en el sector Nuevo Chimbote.

Los resultados encontrados pueden apoyarse en la investigación de Alguacil (2018), expresa que los diversos roles que asume el espacio público en respuesta a la sostenibilidad urbana deben ser estudiados desde un enfoque "holístico" y nunca desde una perspectiva "reduccionista". Esto se debe a que todas las variables de sustentabilidad están interconectadas, y si bien la sociedad urbana es la principal fuente de generación de riqueza, no debe perder de vista los objetivos de sustentabilidad que solo pueden alcanzarse a través de la cohesión social, la cultura y el avance científico.

En la tabla 17, evidencia que el 40.8% de los pobladores encuestados consideran que, a veces los espacios públicos pueden llegar a que se permita crear nuevos espacios de integración y socialización.

Siendo así que, los resultados obtenidos se relacionan con la investigación brindada por Borja (2017), de modo que expresa la idea de compacidad urbana, la cual se propone como una herramienta clave para lograr la sostenibilidad funcional y urbana deseada y a la vez que sea realista y asequible presentando una variedad de usos y actividades conectadas por una red de espacios públicos que apoyen la movilidad sostenible, para ello se necesita obtener espacios públicos de calidad las cuales garantizan una ciudad funcional, permitiendo

generar una mezcla de usos y actividades. Siendo así que, los espacios públicos bien diseñados mejoran la vida de toda la ciudadanía, contribuyen a la integración social entre sus visitantes, permitiendo así crear un mayor vínculo e identidad por parte de la población.

En la tabla 18, el 39.5 % de los pobladores encuestados mencionaron que casi siempre, siendo así, el 35.5 % mencionó que a veces, también se observó en la tabla que el 25 % de la población que fue encuestada mencionó que, siempre ante el cuestionamiento que permitió determinar si la población se encontraba satisfecho con el confort que le brindan sus espacios públicos en su sector de Nuevo Chimbote.

Sobre estos resultados se puede comparar con la teoría de Delgado (2017) señala que, se puede proporcionar una variedad de resultados socialmente beneficiosos tales como mejorar los microclimas urbanos, suministrar agua a través de la lluvia, promover la flora y la fauna locales, mitigar el costo y así reducir la contaminación, prevenir y reducir la incidencia de enfermedades, reducir el estrés a través de la meditación revitalizando así a los habitantes de la ciudad promoviendo la paz y la tranquilidad, extender la vida útil de las personas mayores al promover su uso del espacio al aire libre, aumentar la calidad de vida de todas las personas, etc. De modo que según lo expuesto se concluye que, los espacios públicos son lugares en donde se presentan numerosas oportunidades que permitan mejorar la calidad de vida, como también generar conciencia ambiental y así fomentar la equidad en la ciudadanía. Permitted fortalecer la idea de ser participe en el concepto que aplica el desarrollo sostenible el cual se logrará a través del diseño del espacio públicos integrando el medio ambiente, el cual puede llegar a ser una fuente de amplios beneficios para la sociedad revitalizando así a los habitantes de la ciudad; al promover sensaciones de paz y tranquilidad; extender la vida útil de las personas mayores alentando el uso del espacio al aire libre; aumentar la integración social y la interacción entre vecinos; promover una ciudad como destino turístico y la construcción de elementos urbanos aptos para la adaptación según las necesidades locales.

En la tabla 19, donde se observó que el 36.8% de los pobladores encuestados consideran que casi siempre, la gestión actual aplica estrategias de acciones

sostenibles las cuales permitan recuperar los espacios públicos en el sector de Nuevo Chimbote.

Los resultados obtenidos pueden sostenerse a través de la investigación dada por Rodríguez (2018) los espacios públicos de la ciudad son fuentes las cuales permiten el desarrollo de mecanismo inclusivos para los diversos grupos sociales que la habitan, contribuyendo a aumentar la estabilidad y por ende la sostenibilidad política, siendo estas quienes en la actualidad se dedican a fomentar el uso comunal de plazas y calles para la celebración de todo tipo de actividades ciudadanas que ejemplifican el derecho de la sociedad al uso de la ciudad, por ello es necesario contar con espacios públicos renovados, siendo muy importante que se atienda al mantenimiento de los espacios públicos en la cual se evidencia que se suele considerar el cuidado y mantenimiento requerido, puesto que Es fundamental planificar el mantenimiento de los espacios públicos. Para ello, contar con una buena organización de las tareas y los recursos asociados es clave, de modo que esta planificación debe estar articulada con los planes operativos anuales de los municipios para favorecer una prestación más eficaz de los servicios de conservación y mantenimiento de los espacios públicos.

En la tabla 20, según lo que se observa el 39.5% de la población que fue encuestada señaló que, casi nunca la ciudadanía hace un uso correcto de los espacios públicos en el sector de Nuevo Chimbote.

De modo que, según los resultados obtenidos por las encuestas que fueron aplicadas a los pobladores puede ser sustentada a través de la investigación dada por Rodríguez (2018) puesto que también señala que las políticas urbanas del espacio público se dedican a fomentar el uso comunal de plazas y calles para la celebración de todo tipo de actividades ciudadanas que ejemplifican el derecho de la sociedad al uso de la ciudad, pese a esa intención, en la actualidad se evidencia la degradación y el mal uso de los espacios públicos. Siendo así que, según lo señalado por los pobladores encuestados se evidencia la existencia de malos hábitos que demuestran que las ciudadanías no solo ponen en peligro la conservación los espacios públicos, la salud y nuestro medio ambiente urbano, también afectan nuestra cultura, la organización social y el sistema de valores sobre el cual se construyen los cimientos de nuestra sociedad. Siendo así que, como pobladores tenemos la tarea de hacer de nuestro entorno urbano un

espacio sagrado en el que las normas de higiene estén a la orden del día, debemos replantear el comportamiento humano en los espacios más importantes de convivencia social, siendo necesario mejorar y transformar nuestras malas prácticas y malos hábitos en la ciudad.

En la tabla 21, se observó que el 36.8 % de los pobladores que fueron encuestados consideran que, siempre la percepción del paisaje sonoro en los espacios públicos es condicionada por los elementos físicos que conforman la morfología urbana de la ciudad de Nuevo Chimbote.

Siendo así que, los resultados que se obtuvieron presentan relación con la investigación del siguiente autor Rodríguez (2018) quien considera que los espacios públicos que se encuentran en las ciudades conforman el desarrollo de mecanismo urbano los cuales buscan ser más inclusivo puesto que se quiere abarcar todos los diversos grupos sociales que la habitan, puesto que una arquitectura inclusiva tiene en cuenta las características físicas, sensoriales y cognitivas del conjunto de la población, el espacio público es cada vez más democrático y se diseña pensando en todas las personas.

VI. CONCLUSIONES

1. Se determinó la manera en que los criterios del urbanismo táctico se conforman como estrategias para la recuperación sostenible de los espacios públicos en el sector de Nuevo Chimbote 2023, de modo que, el urbanismo táctico es una intervención que soluciona los problemas sociales, culturales, como también, se interpone hacia la falta de identidad que aqueja a la población. Siendo estos criterios los que permiten el mejoramiento, activación y humanización del espacio intervenido; logrando resaltar el potencial de los espacios públicos, generando intervenciones didácticas que satisfacen las necesidades del sector, creando una nueva imagen en la percepción de las personas.

Los resultados encontrados en la tabla N°10 expresan que, un 35.5% del sector de Nuevo Chimbote consideraron que el urbanismo táctico representa la existencia de un vínculo del espacio lúdico con el contexto territorial, los cuales generan integración didáctica entre los visitantes a través de las distintas percepciones sonoras que se generan en el espacio urbano, así mismo, el 31.6% señalaron que casi siempre, mientras que, un 23.7% fueron quienes señalaron que a veces, pero también, se evidenció que el 9.2% señaló que casi nunca, contrastándose así con la hipótesis que afirma que los criterios del urbanismo táctico son estrategias para la recuperación del espacio público, puesto que permiten una versatilidad en la configuración física de los espacios públicos, a través de pequeñas intervenciones creativas e inclusivas logrando generar cambios y sentido de pertinencia en los espacios públicos en el sector Nuevo Chimbote 2023.

2. Según se evidenció en la tabla N°19, el 36.8% de los pobladores encuestados del sector de Nuevo Chimbote mencionaron que, casi siempre se han aplicado estrategias de recuperación en los espacios públicos, como también, el 36.8% consideraron que, siempre que se pretende realizar nuevas obras, estas deben tener proporción con los espacios públicos ya existentes, así mismo, una correcta adecuación para su uso con la finalidad de detener su deterioro.

Se determinó que los criterios del urbanismo táctico aplicables a los espacios públicos del sector de Nuevo Chimbote 2023, en base a las estrategias de diseño a considerar para la recuperación del espacio público son los criterios de impacto cívico, involucran la participación comunitaria en el proceso de activación creando igualdad social, como también, los criterios de impacto espacial donde se incluyen elementos tales como, el mejoramiento de la imagen urbana que genera recuperar los espacios públicos de forma innovadora e dinámica, por último, los criterios de impacto culturales, permiten un mejor desarrollo integral de la sociedad, es decir, genera una mayor socialización y una interconexión entre la creación artística y las expresiones culturales, corroborándose así la hipótesis que afirma, el urbanismo táctico se maneja bajo tres criterios: espaciales, cívicos y culturales, permitiendo abarcar las distintas problemáticas que interfieren en el desarrollo de los espacios públicos del sector de Nuevo Chimbote 2023.

3. Según se evidenció en la tabla N°16, donde el 40.8% de los pobladores del sector de Nuevo Chimbote mencionaron que, siempre el estado en el que se han venido encontrando los espacios públicos generan contaminación visual, a causa del descuido que presentan los espacios públicos, pero, un 3.9% de los pobladores señalaron que, casi nunca influye el estado de conservación del espacio público ante su perspectiva urbana.

Por tal razón, se analizó el estado de conservación en la que se encuentran los espacios públicos de Nuevo Chimbote 2023, a consecuencia de la continua degradación que sufren los espacios públicos por la falta de mantenimiento y los malos hábitos de los vecinos, dentro de los espacios públicos se evidencia un notorio descuido, puesto que, sus veredas y espacios peatonales en ocasiones son utilizadas como depósitos de basura, mobiliario urbano en mal estado, añadiendo que, hace falta tratamiento de las áreas verdes. Es así que se comprende que el espacio público no es diseñado para todos los tipos de personas, de modo que, no permiten una libre integración inclusiva, estos resultados corroboran la hipótesis la cual afirma que, el estado de conservación en el que se encuentran los espacios públicos, presenta un constante deterioro a causa del mal uso por parte de

los pobladores, como también, la falta de mantenimiento para la conservación de los espacios públicos en el sector Nuevo Chimbote 2023.

4. Según se evidenció en la tabla N°18, el 44.7% de la población del sector de Nuevo Chimbote señalaron que, casi siempre se ha requerido de intervenciones óptimas y rápidas las cuales permitan enriquecer la experiencia de visita en los espacios públicos, pero, el 19.7% mencionaron que a veces.

Se describió la medida en la que los espacios públicos han perdido su función, cohesión social y recreación pública en el sector de Nuevo Chimbote 2023, el abandono de los espacios públicos da curso a su deterioro y así mismo la pérdida de su función, porque ya no propician el encuentro ciudadano, libre y espontáneo, además, se evidencia la pérdida de la función del espacio público de cohesión social, inexistencia de mecanismos que permitan unir a las personas y dar sentido de pertenencia, así, el espacio público ha dejado de ser un espacio de recreación, puesto que los ciudadanos evitan su uso de manera libre, estos resultados corroboran con la hipótesis que afirma, los espacios públicos a través del tiempo han ido perdiendo su valor a consecuencia del mal uso que se le da, por tal motivo, su objetivo inicial con lo que respecta a su función, cohesión social y recreación pública se ha visto afectada, porque ya no propician el encuentro, disfrute e integración ciudadana dentro de los espacios públicos en el sector de Nuevo Chimbote 2023.

5. Según la tabla N°14 se evidenció que, el 36.8 % de los pobladores encuestados mencionaron que casi siempre han participado en las actividades de desarrollo social organizadas por su comunidad dentro de los espacios públicos, mientras que el 26.3 % mencionaron que, pese a su participación activa, casi nunca los espacios públicos cumplen con su meta propuesta buscando brindar beneficio a su comunidad.

Por ende, se analizó de qué manera la población participa de los procesos de gestión colectiva del urbanismo como forma de diseño en el sector Nuevo Chimbote 2023, la participación de la población se mide a través de una planificación integral del espacio público, donde se involucra a las

comunidades en el diseño, la implementación, el mantenimiento y el uso de estas intervenciones, lo que permite que la población ya sea desde los infantes hasta los adultos mayores, quienes se sientan realmente parte del proceso y se identifiquen con los cambios que se realizan en su entorno y en la ejecución de sus espacios públicos, de manera que, estos resultados confirman la hipótesis la cual plantea que, la manera en que participa la población se manifiesta a través de sus decisiones, llevando a cabo intervenciones que sean reconocidas por el entorno social aportando hacia el diseño de los espacios públicos en el sector Nuevo Chimbote 2023.

6. Según la tabla N°21, el 38.2 % de los pobladores del sector de Nuevo Chimbote mencionaron que casi siempre, pero, el 15.8% señalaron que, siempre los espacios públicos han sido una fuente de percepción ante la imagen urbana de su sector.

Por lo tanto, se determinó de qué manera el estado actual de los espacios público afectan a la imagen urbana del sector Nuevo Chimbote 2023, los causales que generan mala imagen urbana se evidencian a través de su estado de conservación, la inseguridad que presentan los ciudadanos, como también, el mal uso y los malos hábitos que se generan dentro de los espacios públicos poniendo en peligro los espacios físicos, la salud y nuestro medio ambiente urbano, además, afectan nuestra cultura y la organización social, por lo tanto, estos resultados corroboran la hipótesis la cual afirma que, la manera en que la imagen urbana se ve afectada es a causa del estado en que se encuentran sus espacios públicos y alrededores, como también, la inseguridad que presentan los pobladores generando que no acudan a los espacios públicos en el sector Nuevo Chimbote 2023.

VII. RECOMENDACIONES

1. Se recomienda a los funcionarios de la Municipalidad del Distrito de Nuevo Chimbote a considerar la implementación de normativas que implica el uso del urbanismo táctico, como también, su consideración como proyecto integral, para obtener mejores resultados generando una mayor activación, humanización y relación con su contexto del espacio intervenido; logrando resaltar el potencial de los espacios públicos correctamente diseñados generando una mejor integración didáctica entre sus ciudadanos.
2. Se recomienda a los funcionarios de la Municipalidad del Distrito de Nuevo Chimbote, a mejorar los criterios de concepción al momento que buscan recuperar los espacios públicos, así mismo, insertar y experimentar nuevas formas de intervención que rescaten el valor social y cultural de la ciudad, de tal manera, el urbanismo táctico es una buena opción de intervención, a través de la participación colectiva genera una mejor relación e integración del espacio-usuario.
3. A los funcionarios de la Municipalidad del Distrito de Nuevo Chimbote, se le recomienda elaborar planes de monitoreo para la conservación, a través de visitas constantes a los espacios públicos existentes en el distrito de Nuevo Chimbote, por este factor, se pueda identificar así las problemáticas que afectan a los espacios públicos, permitiendo generar rápidamente intervenciones para su recuperación y conservación de su infraestructura.
4. Se sugiere a los funcionarios de la Municipalidad del Distrito de Nuevo Chimbote, promover campañas de concientización para reconocer la importancia que presentan los espacios públicos, a medida que, si la población sigue actuando de manera incorrecta, se continuará generando la pérdida en lo que hoy se considera como cohesión social, así mismo, el espacio público pierde su valor como fuente de recreación por ende su función principal es delimitada.

5. A los funcionarios de la Municipalidad del Distrito de Nuevo Chimbote, a implementar planes de intervención donde se apliquen las estrategias de participación ciudadana que brinda el urbanismo táctico, las cuales permitan definir alternativas de intervención urbana colectiva, donde el beneficio de la población es la máxima prioridad, de las cuales, a través de su participación se permitirá generar mayores asignaciones al espacio público.

6. Se recomienda a los funcionarios de la Municipalidad del Distrito de Nuevo Chimbote, poner en marcha planes integrales que permitan la aplicación de estrategias artísticas y de recreación activa las cuales conforman al urbanismo táctico con el objetivo de repotenciar los espacios públicos permitiendo restablecer la imagen urbana de los sectores.

7. A los estudiantes de pregrado, a los investigadores de maestría y doctorado, se les recomienda realizar mayores estudios acerca del Urbanismo Táctico, participación ciudadana, gestión de los espacios públicos, como también, a elaborar propuestas, proyectos, planes y estrategias que ayuden a los funcionarios y servidores públicos a mejorar su calidad de gestión de esta forma se contribuirá con el desarrollo sostenible de la ciudad por ende de los espacios públicos.

REFERENCIAS

- Álvarez A. (2002). Estrategia, Táctica y Técnica: definiciones, características y ejemplos de los controvertidos términos. <https://www.efdeportes.com/efd60/tact.htm> (p. 1)
- Amaya, J. (2018). Urbanismo táctico y arquitectura colectiva. Aplicado en el barrio El Paraíso. (Tesis de grado). Pontificia Universidad Javeriana, Bogotá. Recuperado de: <https://repository.javeriana.edu.co/bitstream/handle/10554/39434/PDF%201.%20DOCUMENTO%20TRABAJO%20DE%20GRADO.pdf?sequence=1&isAllowed=y>
- Aparicio, R. (2021). Urbanismo táctico para la mitigación de los impactos ambientales del comercio informal en el espacio público [Tesis de Doctorado en Ciencias Ambientales, Universidad del Valle].
- Artieda, L. M. (2018). INTERVENCIONES URBANAS HECHAS POR CIUDADANOS. Fundación Avina, <https://www.avina.net/wp-content/uploads/2019/08/ManualdeIntervenciones-Urbanas.pdf>.
- Badajoz Siles, J. (2017). Influencia del Urbanismo Táctico en el uso permanente de espacios públicos residuales, Lima, 2017. *Investiga Territorios*, (6), 47-62. Recuperado a partir de <https://revistas.pucp.edu.pe/index.php/investigaterritorios/article/view/23757>
- Calle, O. T., ONU-Habitat, & Fundación Avina. (2018). Intervenciones urbanas hechas por ciudadanos: Estrategias hacia mejores espacios públicos. Lima.
- Castillo, E. & Cruz, Z. (2020). Implementación de mobiliarios urbanos sostenibles, para mejorar la calidad de vida urbana en la plaza 28 de julio y el malecón Grau de Chimbote, 2019” – “Centro Turístico Comercial con Espacio Público en el Casco Urbano de Chimbote. (Tesis). Universidad Cesar Vallejo, Chimbote - Perú. Recuperado de:

[file:///C:/Users/Castillo/Downloads/Castillo_REA-Cruz_PZL%20-%20SD%20\(1\).pdf](file:///C:/Users/Castillo/Downloads/Castillo_REA-Cruz_PZL%20-%20SD%20(1).pdf)

Carraz, R., & Merry, A. (2022). Diseño de experiencias lúdicas: reactivación del espacio público en Chipre, una perspectiva de estudio de caso. *Diario de Diseño Urbano*, 27(2), 181-204. Representado de: <https://www.tandfonline.com/doi/full/10.1080/13574809.2021.1973889>

Cariello, A., Ferorelli, R., & Rotondo, F. (2021). Urbanismo táctico en Italia: de la base a la herramienta institucional: evaluación del valor de los experimentos en el espacio público, 13(20), 11482. Italia. Recuperado de: <https://www.mdpi.com/2071-1050/13/20/11482>

Cueva, M. (2020). Los espacios públicos del casco urbano de Chimbote y su relación con la calidad de vida urbana. Análisis espacial y funcional. 2019. (Tesis). Universidad Cesar Vallejo, Chimbote - Perú. Recuperado de: <https://repositorio.ucv.edu.pe/handle/20.500.12692/55066>

Escudero, L. (2020). Gestión ambiental y recuperación de espacios públicos en el distrito de Tarapoto, 2019. (Tesis). Universidad Cesar Vallejo, Tarapoto - Perú. Recuperado de: https://repositorio.ucv.edu.pe/bitstream/handle/20.500.12692/41539/Escudero_RLM.pdf?sequence=1&isAllowed=y

Fernandez, D. (2021). Recuperación del espacio público como estrategia de regeneración urbana del distrito de Castilla Piura, 2020. (Tesis). Universidad Cesar Vallejo, Piura - Perú. Recuperado de: https://repositorio.ucv.edu.pe/bitstream/handle/20.500.12692/56446/Fernandez_SDY-SD.pdf

Fontes, S., Marcilla, P., Souza, A., Sabaté, J., & Neves, L. (2019). Urbanismo Táctico como teste do espacio público: o caso das superquadras de Barcelona. *EURE: revista latino-americana de estudios urbano regionales*, 45(136), p. 209-232.

Gamonal, L. (2022). Gestión sostenible de espacios públicos recreativos y calidad de vida urbana en pobladores del distrito de Nuevo Chimbote,

2022. (Tesis). Universidad Cesar Vallejo, Chimbote - Perú. Recuperado de:

https://repositorio.ucv.edu.pe/bitstream/handle/20.500.12692/96549/Gamonal_CLG-SD.pdf?sequence=4

Gehl, J. (2006). La humanización del espacio urbano. Barcelona: Reverté S.A.

Juárez, A. (2022). Urbanismo táctico para la recuperación de la imagen urbana en el Asentamiento Humano Chiclayito, Piura 2022. (Tesis). Universidad Cesar Vallejo, Piura - Perú. Recuperado de: https://repositorio.ucv.edu.pe/bitstream/handle/20.500.12692/100639/Juarez_SAJ-SD.pdf?sequence=4

Lozano, A. & Pardo, J. (2021). El Urbanismo Táctico y La Participación Ciudadana en el distrito de Comas 2021. (Tesis). Universidad Cesar Vallejo, Lima- Perú. Recuperado de: https://repositorio.ucv.edu.pe/bitstream/handle/20.500.12692/85420/Lozano_SAG-Pardo_AJM-SD.pdf?isAllowed=y&sequence=1

Lozano, K. (2021). Estrategias urbanas aplicadas al aprovechamiento efectivo de las áreas de cesión en el municipio de Palmira. (Tesis de grado). Universidad Antonio Nariño, Palmira, Valle del Cauca. Recuperado de: <http://repositorio.uan.edu.co/bitstream/123456789/4729/1/2021KarenTatianaLozanoGomez.pdf>

Luna, E. & Ocampo, A. (2019). El urbanismo táctico como instrumento para la manifestación social y urbana de la sociedad. (Tesis de grado). Universidad Eafit, Colombia. Recuperado de: <https://repository.eafit.edu.co/xmlui/bitstream/handle/10784/24361/ElkinMauricioLunaPalciaAndresFelipeOcampoZapata2020.pdf?sequence=2&isAllowed=y>

Lydon, M. (2018). Urbanismo Táctico 2: Acción a corto plazo/Cambio a largo plazo. Recuperado de https://issuu.com/streetplanscollaborative/docs/urbanismo_tactico_2_digital_edition

Lydon, M. (2013). Urbanismo Táctico 3. Miami: Creative Commons

- Menéndez Rexach, A. (2020). El desarrollo territorial y urbano sostenible como principio político y jurídico global. En A. González Sanfiel (dir.), Nuevo Derecho Urbanístico: simplificación, sostenibilidad, rehabilitación (pp. 49-91). Thomson Reuters Aranzadi y Universidad de La Laguna.
- Martínez, E. (2021). Contaminación visual – ambiental de los soportes de las antenas de telecomunicaciones en el paisaje urbano. Modulo arquitectura CUC, 26, 113-136, 2021. Doi: <http://doi.org/10.17981/mod.arq.cuc.26.1.2021.05>
- Padilla, S. (2020). Del proyecto urbano al proyecto de espacio público participativo: Un enfoque histórico. Arquitectura CUC., 67-82. doi:<http://doi.org/10.17981/mod.arq.cuc.24.1.2020.04>
- Prieto, J. (Julio de 2017). Urbanismo Pedagógico - Táctico. Recuperado el 30 de septiembre de 2020, de La bitácora, Sociedad Colombiana de Arquitectos Regional Santander.
- https://www.google.com/url?sa=t&rct=j&q=&esrc=s&source=web&cd=&cad=rja&uact=8&ved=2ahUKEwjhnN7wl5LsAhXGtlkKHfYKDNcQFjABegQICRAB&url=https%3A%2F%2Fscasantander.org%2Fwpcontent%2Fuploads%2F2017%2F07%2FLABITACORA-N%25C2%25B0118.pdf&usg=AOvVaw2cRu_wDelyfrxF
- Rodríguez, M. (2021). Urbanismo táctico y la configuración física de los espacios públicos de Nuevo Chimbote. (Maestría). Universidad Cesar Vallejo, Trujillo- Perú. Recuperado de: <https://repositorio.ucv.edu.pe/handle/20.500.12692/56089?show=full>
- Sánchez, H.(2018). Ordenamiento territorial y participación ciudadana (curso planeación participativa en el ordenamiento territorial). “Chía Educada, Cultural y Segura” 2020 – 2023. Argentina-Buenos Aires. Recuperado de: http://opc.chia-cundinamarca.gov.co/images/SPCAC2020/ESCUELA_VIRTUAL/MODULO_III_PARTICIPACION_CIUDADANA_EN_EL_ORDENAMIENTO_TERRITORIAL_05.06.2021.pdf

Santos, A. (2018). Urbanismo táctico: medio para proponer alternativas de movilidad peatonal. (Maestría). Universidad Veracruzana, Xalapa. Recuperado de: <https://docplayer.es/171005737-Universidad-veracruzana.html>

Suaterna Aragón, M. (2020). Epílogo de una metamorfosis: Interpretación del concepto del Urbanismo Táctico en Bogotá 1995-2019. Universidad Nacional de Colombia. Recuperado de <https://repositorio.unal.edu.co/handle/unal/79885>

Verdaguer, C. (2012). La ciudad de abajo arriba. Aportaciones para la práctica y la teoría del urbanismo participativo. Habitat y Sociedad, 7-11. Obtenido de www.habitatysociedad.us.es

Anexo 1

Tabla de Matriz de consistencia

TITULO DE LA INVESTIGACIÓN	PROBLEMA GENERAL	PROBLEMA ESPECÍFICOS	OBJETIVO GENERAL	OBJETIVOS ESPECÍFICOS	HIPÓTESIS GENERAL	HIPÓTESIS ESPECIFICA
Criterios del urbanismo táctico como estrategia para la recuperación sostenible de los espacios públicos en el sector Nuevo Chimbote 2023	De qué manera los criterios del urbanismo táctico se constituyen como estrategias para la recuperación sostenible de los espacios públicos en el sector Nuevo Chimbote 2023	<p>¿Cuáles son los criterios del urbanismo táctico aplicables a los espacios público del sector Nuevo Chimbote 2023?</p> <p>¿En qué estado de conservación se encuentran los espacios públicos de Nuevo Chimbote 2023?</p> <p>¿En qué medida los espacios públicos han perdido su función cohesión social y</p>	Determinar de qué manera los criterios del urbanismo táctico se constituyen como estrategias para la recuperación de los espacios públicos en el sector de Nuevo Chimbote 2023.	<p>Determinar cuáles son los criterios de urbanismo táctico aplicables a los espacios público del sector Nuevo Chimbote 2023.</p> <p>Analizar en qué estado de conservación se encuentran los espacios públicos de Nuevo Chimbote 2023.</p> <p>Describir en qué medida los espacios públicos han perdido su función, cohesión</p>	Los criterios del urbanismo táctico son estrategias para la recuperación del espacio público, puesto que permiten una versatilidad en la configuración física de los espacios públicos, a través de pequeñas intervenciones creativas e inclusivas logrando generar cambios y sentido de pertinencia en	<p>El urbanismo táctico se maneja bajo tres criterios: espaciales, cívicos y culturales, permitiendo abarcar las distintas problemáticas que interfieren en el desarrollo de los espacios públicos del sector de Nuevo Chimbote 2023.</p> <p>El estado de conservación en el que se encuentran los espacios públicos, presenta un constante deterioro a causa del mal uso por parte de los pobladores, como también, la falta de mantenimiento para la conservación de los</p>

		<p>recreación pública en el sector Nuevo Chimbote 2023?</p> <p>¿De qué manera la población participa de los procesos de gestión colectiva del urbanismo táctico como forma de diseño en el sector Nuevo Chimbote 2023?</p> <p>¿De qué manera el estado actual de los espacios público afecta a la imagen urbana del sector Nuevo Chimbote 2023?</p>		<p>social y recreación publica en el sector de Nuevo Chimbote 2023.</p> <p>Analizar de qué manera la población participa de los procesos de gestión colectiva del urbanismo táctico como forma de diseño en el sector de Nuevo Chimbote 2023.</p> <p>Determinar de qué manera el estado actual de los espacios público afecta a la imagen urbana del sector Nuevo Chimbote 2023.</p>	<p>los espacios públicos en el sector Nuevo Chimbote 2023.</p>	<p>espacios públicos en el sector Nuevo Chimbote 2023.</p> <p>Los espacios públicos a través del tiempo han ido perdiendo su valor a consecuencia del mal uso que se le da, por tal motivo, su objetivo inicial con lo que respecta a su función, cohesión social y recreación publica se ha visto afectada, porque ya no propician el encuentro, disfrute e integración ciudadana dentro de los espacios públicos en el sector de Nuevo Chimbote 2023.</p> <p>La manera en que participa la población se manifiesta a través de sus decisiones, llevando a cabo intervenciones que sean reconocidas por el entorno social aportando hacia el diseño de los espacios</p>
--	--	---	--	--	--	--

						<p>públicos en el sector Nuevo Chimbote 2023.</p> <p>La manera en que la imagen urbana se ve afectada es a causa del estado en que se encuentran sus espacios públicos y alrededores, como también, la inseguridad que presentan los pobladores generando que no recurran los espacios públicos en el sector Nuevo Chimbote 2023.</p>
--	--	--	--	--	--	---

Fuente: Elaboración propia.

Anexo 2

CUESTIONARIO APLICADO PARA MEDIR AL URBANISMO TÁCTICO

El presente cuestionario tiene por objetivo el Determinar cuáles son los criterios de urbanismo táctico aplicables a los espacios público del sector Nuevo Chimbote 2023. Este instrumento es completamente privado y la información que de él se obtenga es totalmente reservada y válida sólo para los fines académicos de la presente investigación. Se le pide objetividad, honestidad y sobre todo su sinceridad en cada respuesta que usted brinde ante este cuestionario.

Se agradece por anticipado tu valiosa participación.

Responsable: Ancajima Fernandez, Jhoan – Varillas Sánchez, Angie Mellissa

Edad:años

Sexo: M () F ()

Fechas:...../...../2023

INSTRUCCIONES:

Debes marcar con absoluta objetividad con un **aspa (X)** en la columna que correspondiente de cada una de las interrogantes.

La equivalencia de su respuesta tiene el siguiente puntaje:

- ✓ **Siempre** **4**
- ✓ **Casi siempre** **3**
- ✓ **A veces** **2**
- ✓ **Casi nunca** **1**
- ✓ **Nunca** **0**

Edad:años

Sexo: M () F ()

Fechas:/...../2023

N.º	Ítems	Siempre	Casi siempre	A veces	Casi nunca	Nunca
Dinamismo						
1	¿Considera que el % del mobiliario urbano existente que cuentan los espacios públicos de tu sector son correctamente utilizados?					
2	¿Las características físico-espaciales que conforman la infraestructura peatonal inciden en la habitabilidad del espacio público de tu sector?					
3	¿Existe un vínculo del espacio lúdico con su contexto territorial que genera una integración didáctica entre sus visitantes?					

4	¿El nivel que comprende el diseño de los espacios públicos de tu sector son a gusto de su ciudadanía?					
5	¿Se generan dinámicas sociales (actividades recreativas – deportivas) dentro de los espacios públicos de tu sector?					
Físico Espacial						
6	¿Los espacios públicos de tu sector están ubicados de forma centralizada?					
7	¿La forma y tamaño de los espacios públicos guardan proporcionalidad con la topografía natural de tu sector?					
8	¿La ubicación es uno de los puntos más importantes para determinar el valor del suelo?					
9	¿Cree usted que el incrementar el % de elementos naturales en los espacios públicos contribuye a mejorar el bienestar del ciudadano?					
10	¿Cree usted que los espacios públicos noten el recorrido y las secuencias espaciales de las áreas dadas?					
Infraestructura						
11	¿Las condiciones físicas en las que se encuentran los materiales utilizados que conforman los espacios públicos de tu sector fueron los adecuados?					
12	¿Cree usted que contaron con los niveles de especialidades para la construcción de los espacios públicos?					
13	¿Se requiere de mantenimiento constante a los sistemas de servicios instalados (iluminación, agua, seguridad) que permitan u uso adecuado de los espacios públicos?					
14	¿Se deberá requerir la eficiencia de la movilidad peatonal para promover la sostenibilidad en los espacios públicos de tu sector?					
Paisaje natural						
15	¿El % de la vegetación existente en los espacios públicos no cuentan con un tratado adecuado por lo cual se encuentran marchito?					
16	¿Cree usted que el ambiente externo el cual rodea sus espacios públicos esté diseñado con los modelos del contexto urbano?					
17	¿Cree usted que los ciclos naturales que nos brinda los espacios públicos de nuestra zona sean sustancias buenas?					

18	¿Crees usted que tuvieron criterios para usar los niveles de valores del espacio público de su sector?					
19	¿Los espacios públicos existentes permiten contar con un mejor % de visuales en la imagen urbana que favorecen a tu sector?					
Participación colectiva						
20	¿Existen criterios referidos a la capacidad de acción de los ciudadanos para la recuperación de los espacios públicos?					
21	¿Cree que los números de individuos de su localidad sean los necesarios para el apoyo de los espacios públicos?					
22	¿Crees usted que los niveles de jerarquías se consideran dentro de los espacios públicos?					
23	¿Ha participado usted en las actividades de desarrollo social que se hayan realizado dentro de los espacios públicos de tu sector?					
24	¿Cree usted que los espacios públicos de su sector cumplen con las metas propuestas como beneficio para su comunidad?					
Generaciones de impacto						
25	¿Cree usted que el nivel social que le damos a nuestros espacios públicos consiga más actividades turísticas?					
26	¿Cree usted que el nivel espacial que cuenta los espacios públicos sean las favorables para una recreación activa?					
27	¿Cree usted que el nivel urbano que se ha planificado para los espacios públicos sean los más ordenados y ubicados?					
28	¿Cree usted que el nivel económico que le damos a los espacios públicos sirva como receptor de entradas de flujos económicos?					
29	¿Cree usted que el nivel ambiental que tiene los espacios públicos luche contra la contaminación ambiental?					

Anexo 3

CUESTIONARIO APLICADO PARA MEDIR LA RECUPERACIÓN DE LOS ESPACIOS PÚBLICOS

El presente cuestionario tiene por objetivo el Determinar cuáles son los criterios de urbanismo táctico aplicables a los espacios público del sector Nuevo Chimbote 2023. Este instrumento es completamente privado y la información que de él se obtenga es totalmente reservada y válida sólo para los fines académicos de la presente investigación. Se le pide objetividad, honestidad y sobre todo su sinceridad en cada respuesta que usted brinde ante este cuestionario.

Se agradece por anticipado tu valiosa participación.

Responsable: Ancajima Fernandez, Jhoan – Varillas Sánchez, Angie Mellissa

Edad:años

Sexo: M () F ()

Fechas:/...../2023

INSTRUCCIONES:

Debes marcar con absoluta objetividad con un **aspa (X)** en la columna que correspondiente de cada una de las interrogantes.

La equivalencia de su respuesta tiene el siguiente puntaje:

- ✓ **Siempre** **4**
- ✓ **Casi siempre** **3**
- ✓ **A veces** **2**
- ✓ **Casi nunca** **1**
- ✓ **Nunca** **0**

Edad:años

Sexo: M () F ()

Fechas:/...../2023

N.º	Ítems	Siempre	Casi siempre	A veces	Casi nunca	Nunca
Dotación de áreas verdes						
1	¿Cree Ud. que los espacios públicos influyen en la calidad ambiental de tu sector?					
2	¿Suelen contar con mantenimiento constante las áreas verdes que se encuentran dentro de los espacios públicos de tu sector?					
3	¿Considera usted que la regeneración del espacio público genera experiencias emocionales e interactivas en el bienestar de sus ciudadanos?					

4	¿El estado de conservación actual de los espacios públicos conlleva a que se genera contaminación visual en tu sector?					
5	¿En necesario aumentar los espacios libres y las zonas verdes en los espacio públicos para contribuir a mejorar el bienestar del ciudadano?					
Movilidad Urbana						
6	¿Los espacios públicos cuentan con las normativas establecida para su correcta funcionalidad?					
7	¿Se respeta y prioriza la peatonalización dentro y fuera de los espacios públicos de tu sector?					
8	¿La ubicación de los espacios públicos es uno de los puntos más importantes presentando un fácil acceso?					
9	¿Actualmente los espacios públicos de tu sector presentar una mayor transitabilidad de personas por el día y la noche?					
10	¿Según usted considera que los espacios públicos permiten crear nuevos espacios de integración y socialización?					
Equipamiento y ornamentación						
11	¿Es necesario que se apliquen intervenciones que permitan la recuperación urbanística del distrito?					
12	¿Usted se encuentra satisfecho con el confort que le brinda actualmente sus espacios públicos de su sector?					
13	¿El diseño de los mobiliarios que se encuentran dentro de los espacios públicos funcionan para personas con necesidades especiales?					
14	¿Dentro de los espacios públicos la gente puede caminar, esparcirse fácilmente hasta el lugar o ya sea que tengan que moverse entre los vehículos en movimiento para llegar al lugar?					
15	¿La optimización de los equipamientos y las áreas destinadas para espacios públicos que existen en tu ciudad abastece a su población?					
Nivel de integración						
16	¿Cree usted que la gestión actual aplica estrategias para así obtener acciones que permitan recuperar los espacios públicos?					

17	¿Se debe tomar en cuenta la intervención del desarrollo del contexto urbano para así generar una mejor relación con sus espacios públicos?					
18	¿Cree usted que los espacios públicos se encuentran organizados de manera dinámica considerando los componentes urbanos que los rodean?					
19	¿Cree usted que los espacios públicos tienen un significado cívico, estético, funcional y social?					
20	¿Se deben realizar nuevas obras que tengan proporción con los espacios públicos ya existentes y con una correcta adecuación para el uso de los espacios para detener su deterioro?					
Reorganización del espacio						
21	¿La ciudadanía hace un uso correcto de los espacios públicos?					
22	¿Los espacios públicos presentan distintos rediseños en su composición?					
23	¿Los espacios públicos presentan las condiciones adecuadas para su utilización?					
24	¿Desde los espacios públicos puedes ver el lugar desde lejos y/o puedes ver su interior desde el exterior?					
25	¿Los mobiliarios urbanos creen que son adecuados para sus espacios públicos?					
Relación de elementos						
26	¿Hay una buena conexión entre el espacio público y las edificaciones adyacentes o está rodeado de paredes en blanco?					
27	¿Usted cree que de los espacios públicos impactan en la percepción de la imagen urbana de tu sector?					
28	¿Cree usted que la percepción del paisaje sonoro en los espacios públicos es condicionada por elementos físicos de la morfología urbana de tu ciudad?					
29	¿El diseño y la ejecución de los espacios públicos son elementos esenciales para la configuración y estructura de la ciudad?					
30	¿Los ocupantes de las edificaciones adyacentes hacen uso del espacio público?					

Anexo 4

Confiabilidad de los ítems y dimensiones de la variable del urbanismo táctico

N.º	ÍTEMS	Correlación elemento – total corregida	Alfa de Cronbach si el ítem se borra
DINAMISMO			
1	¿Considera que el % del mobiliario urbano existente que cuentan los espacios públicos de tu sector son correctamente utilizados?	.473	.935
2	¿Las características físico-espaciales que conforman la infraestructura peatonal inciden en la habitabilidad del espacio público de tu sector?	.827	.869
3	¿Existe un vínculo del espacio lúdico con su contexto territorial que genera una integración didáctica entre sus visitantes?	.823	.869
4	¿El nivel que comprende el diseño de los espacios públicos de tu sector son a gusto de su ciudadanía?	.917	.846
5	¿Se generan dinámicas sociales (actividades recreativas – deportivas) dentro de los espacios públicos de tu sector?	.819	.871
Alfa de Cronbach: $\alpha = .904$ La fiabilidad se considera como EXCELENTE			
FÍSICO ESPACIAL			
6	¿Los espacios públicos de tu sector están ubicados de forma centralizada?	.723	.909
7	¿La forma y tamaño de los espacios públicos guardan proporcionalidad con la topografía natural de tu sector?	.758	.903
8	¿La ubicación es uno de los puntos más importantes para determinar el valor del suelo?	.738	.901
9	¿Cree usted que el incrementar el % de elementos naturales en los espacios públicos contribuye a mejorar el bienestar del ciudadano?	.867	.874
10	¿Cree usted que los espacios públicos noten el recorrido y las secuencias espaciales de las áreas dadas?	.856	.877
Alfa de Cronbach: $\alpha = .913$ La fiabilidad se considera como EXCELENTE			
INFRAESTRUCTURA			

11	¿Las condiciones físicas en las que se encuentran los materiales utilizados que conforman los espacios públicos de tu sector fueron los adecuados?	.862	.884
12	¿Cree usted que contaron con los niveles de especialidades para la construcción de los espacios públicos?	.771	.934
13	¿Se requiere de mantenimiento constante a los sistemas de servicios instalados (iluminación, agua, seguridad) que permitan u uso adecuado de los espacios públicos?	.910	.865
14	¿Se deberá requerir la eficiencia de la movilidad peatonal para promover la sostenibilidad en los espacios públicos de tu sector?	.840	.891
Alfa de Cronbach: $\alpha = .921$ La fiabilidad se considera como EXCELENTE			
PAISAJE NATURAL			
15	¿El % de la vegetación existente en los espacios públicos no cuentan con un tratado adecuado por lo cual se encuentran marchito?	.679	.855
16	¿Cree usted que el ambiente externo el cual rodea sus espacios públicos esté diseñado con los modelos del contexto urbano?	.511	.894
17	¿Cree usted que los ciclos naturales que nos brinda los espacios públicos de nuestra zona sean sustancias buenas?	.811	.822
18	¿Crees usted que tuvieron criterios para usar los niveles de valores del espacio público de su sector?	.770	.838
19	¿Los espacios públicos existentes permiten contar con un mejor % de visuales en la imagen urbana que favorecen a tu sector?	.787	.828
Alfa de Cronbach: $\alpha = .876$ La fiabilidad se considera como BUENO			
PARTICIPACIÓN COLECTIVA			
20	¿Existen criterios referidos a la capacidad de acción de los ciudadanos para la recuperación de los espacios públicos?	.482	.880
21	¿Cree que los números de individuos de su localidad sean los necesarios para el apoyo de los espacios públicos?	.495	.876

22	¿Crees usted que los niveles de jerarquías se consideran dentro de los espacios públicos?	.786	.808
23	¿Ha participado usted en las actividades de desarrollo social que se hayan realizado dentro de los espacios públicos de tu sector?	.865	.781
24	¿Cree usted que los espacios públicos de su sector cumplen con las metas propuestas como beneficio para su comunidad?	.860	.782
Alfa de Cronbach: $\alpha = .861$ La fiabilidad se considera como BUENO			
GENERACIONES DE IMPACTO			
25	¿Cree usted que el nivel social que le damos a nuestros espacios públicos consiga más actividades turísticas?	.830	.821
26	¿Cree usted que el nivel espacial que cuenta los espacios públicos sean las favorables para una recreación activa?	.699	.852
27	¿Cree usted que el nivel urbano que se ha planificado para los espacios públicos sean los más ordenados y ubicados?	.606	.874
28	¿Cree usted que el nivel económico que le damos a los espacios públicos sirva como receptor de entradas de flujos económicos?	.820	.838
29	¿Cree usted que el nivel ambiental que tiene los espacios públicos luche contra la contaminación ambiental?	.690	.867
Alfa de Cronbach: $\alpha = .876$ La fiabilidad se considera como BUENO			

Anexo 5

Confiabilidad de los ítems y dimensiones de la variable la recuperación de los espacios públicos

N°	ÍTEMS	Correlación elemento – total corregida	Alfa de Cronbach si el ítem se borra
DOTACIÓN DE ÁREAS VERDES			
1	¿Cree Ud. que los espacios públicos influyen en la calidad ambiental de tu sector?	.721	.807
2	¿Suelen contar con mantenimiento constante las áreas verdes que se encuentran dentro de los espacios públicos de tu sector?	.592	.845
3	¿Considera usted que la regeneración del espacio público genera experiencias emocionales e interactivas en el bienestar de sus ciudadanos?	.724	.815
4	¿El estado de conservación actual de los espacios públicos conlleva a que se genera contaminación visual en tu sector?	.495	.862
5	¿En necesario aumentar los espacios libres y las zonas verdes en los espacio públicos para contribuir a mejorar el bienestar del ciudadano?	.854	.763
Alfa de Cronbach: $\alpha = .851$ La fiabilidad se considera como BUENO			
MOVILIDAD URBANA			
6	¿Los espacios públicos cuentan con las normativas establecida para su correcta funcionalidad?	.434	.872
7	¿Se respeta y prioriza la peatonalización dentro y fuera de los espacios públicos de tu sector?	.476	.856
8	¿La ubicación de los espacios públicos es uno de los puntos más importantes presentando un fácil acceso?	.812	.766
9	¿Actualmente los espacios públicos de tu sector presentar una mayor transitabilidad de personas por el día y la noche?	.844	.758
10	¿Según usted considera que los espacios públicos permiten crear nuevos espacios de integración y socialización?	.843	.755
Alfa de Cronbach: $\alpha = .845$ La fiabilidad se considera como BUENO			
EQUIPAMIENTO Y ORNAMENTACIÓN			

11	¿Es necesario que se apliquen intervenciones que permitan la recuperación urbanística del distrito?	.595	.848
12	¿Usted se encuentra satisfecho con el confort que le brinda actualmente sus espacios públicos de su sector?	.607	.845
13	¿El diseño de los mobiliarios que se encuentran dentro de los espacios públicos funcionan para personas con necesidades especiales?	.757	.809
14	¿Dentro de los espacios públicos la gente puede caminar, esparcirse fácilmente hasta el lugar o ya sea que tengan que moverse entre los vehículos en movimiento para llegar al lugar?	.679	.832
15	¿La optimización de los equipamientos y las áreas destinadas para espacios públicos que existen en tu ciudad abastece a su población?	.774	.801
Alfa de Cronbach: $\alpha = .858$ La fiabilidad se considera como BUENO			
NIVEL DE INTEGRACIÓN			
16	¿Cree usted que la gestión actual aplica estrategias para así obtener acciones que permitan recuperar los espacios públicos?	.918	.919
17	¿Se debe tomar en cuenta la intervención del desarrollo del contexto urbano para así generar una mejor relación con sus espacios públicos?	.749	.954
18	¿Cree usted que los espacios públicos se encuentran organizados de manera dinámica considerando los componentes urbanos que los rodean?	.834	.934
19	¿Cree usted que los espacios públicos tienen un significado cívico, estético, funcional y social?	.899	.922
20	¿Se deben realizar nuevas obras que tengan proporción con los espacios públicos ya existentes y con una correcta adecuación para el uso de los espacios para detener su deterioro?	.915	.919
Alfa de Cronbach: $\alpha = .944$ La fiabilidad se considera como EXCELENTE			
REORGANIZACIÓN DEL ESPACIO			
21	¿La ciudadanía hace un uso correcto de los espacios públicos?	.657	.936
22	¿Los espacios públicos presentan distintos rediseños en su composición?	.792	.909

23	¿Los espacios públicos presentan las condiciones adecuadas para su utilización?	.881	.891
24	¿Desde los espacios públicos puedes ver el lugar desde lejos y/o puedes ver su interior desde el exterior?	.858	.904
25	¿Los mobiliarios urbanos son creen que son adecuados para sus espacios públicos?	.880	.891
Alfa de Cronbach: $\alpha = .924$ La fiabilidad se considera como EXCELENTE			
RELACIÓN DE ELEMENTOS			
26	¿Hay una buena conexión entre el espacio público y las edificaciones adyacentes o está rodeado de paredes en blanco?	.710	.896
27	¿Usted cree que de los espacios públicos impactan en la percepción de la imagen urbana de tu sector?	.778	.885
28	¿Cree usted que la percepción del paisaje sonoro en los espacios públicos es condicionada por elementos físicos de la morfología urbana de tu ciudad?	.753	.887
29	¿El diseño y la ejecución de los espacios públicos son elementos esenciales para la configuración y estructura de la ciudad?	.795	.878
30	¿Los ocupantes de las edificaciones adyacentes hacen uso del espacio público?	.831	.877
Alfa de Cronbach: $\alpha = .905$ La fiabilidad se considera como EXCELENTE			

Base de datos de la Primera variable el Urbanismo táctico.

Figura 17: Base de Datos de la Primera Variable Prueba Piloto 1/2.

	P1	P2	P3	P4	P5	P6	P7	P8	P9	P10	P11	P12	P13	P14	P15	P16	P17
1	3	1	2	1	1	1	3	1	1	1	1	3	1	2	2	3	1
2	4	4	3	3	2	1	3	1	1	1	2	4	2	3	2	2	2
3	3	3	2	2	1	1	2	2	1	2	2	3	1	1	2	2	2
4	4	3	4	3	3	1	2	2	1	1	1	3	1	1	1	3	1
5	4	3	3	3	3	1	2	3	1	1	1	3	1	2	2	3	1
6	4	3	3	3	2	1	2	2	1	1	1	3	2	2	1	2	2
7	4	4	4	4	4	1	2	3	2	2	4	4	4	4	2	2	2
8	4	2	4	3	1	2	2	1	1	2	3	4	3	4	2	2	3
9	4	1	2	1	1	2	2	1	1	2	2	3	1	2	2	2	2
10	4	1	2	1	1	2	2	1	1	1	1	3	1	2	1	3	3
11	2	1	1	1	1	2	2	2	1	1	1	3	1	2	1	3	2
12	4	3	4	2	3	3	2	2	1	2	2	2	1	3	2	3	3
13	4	1	1	1	1	3	2	3	1	3	2	2	1	1	2	1	3
14	4	3	2	2	2	2	3	3	2	3	2	3	2	1	3	1	3
15	4	2	3	2	1	2	3	3	3	3	1	3	1	2	2	4	4
16	4	4	3	3	2	3	3	3	1	2	3	4	2	3	2	4	4
17	4	2	3	2	1	4	3	3	2	2	2	3	2	2	3	4	4
18	4	3	4	4	3	4	4	3	3	3	4	4	3	4	4	4	4
19	4	4	4	4	4	4	4	4	4	4	4	4	4	4	4	4	4
20	4	4	4	4	4	4	4	4	4	4	4	4	4	4	4	4	4
21																	
22																	
23																	
24																	
25																	
26																	
27																	

Fuente: SPSS V26. - Statistical Package for Social Sciences

Figura 18: Base de Datos de la Primera Variable Prueba Piloto 2/2.

	P14	P15	P16	P17	P18	P19	P20	P21	P22	P23	P24	P25	P26	P27	P28	P29	var	var
1	2	2	3	1	2	2	3	4	1	1	1	1	2	1	2	1		
2	3	2	2	2	3	2	4	1	1	1	1	1	2	2	2	1		
3	1	2	2	2	2	1	3	2	1	1	1	2	3	1	2	1		
4	1	1	3	1	2	1	3	1	1	1	1	2	3	2	3	2		
5	2	2	3	1	2	2	3	1	1	2	1	2	3	2	3	2		
6	2	1	2	2	2	1	3	3	1	2	2	2	2	2	3	3		
7	4	2	2	2	2	2	3	3	1	3	3	3	2	3	3	2		
8	4	2	2	3	3	3	3	2	2	3	3	2	2	2	2	3		
9	2	2	2	2	3	2	3	2	3	3	3	2	2	2	2	3		
10	2	1	3	3	3	3	4	2	2	3	3	3	2	1	2	3		
11	2	1	3	3	3	3	4	1	3	3	2	3	2	2	2	3		
12	3	2	3	3	3	1	4	1	2	3	2	3	3	2	3	3		
13	1	2	1	3	4	1	4	2	3	2	2	3	3	2	3	4		
14	1	3	1	3	4	3	4	3	2	3	3	3	3	1	3	4		
15	2	2	4	4	4	3	4	1	2	2	3	3	3	2	3	4		
16	3	2	4	4	4	3	4	2	3	3	3	3	4	2	3	4		
17	2	3	4	4	4	3	4	2	4	4	3	3	4	2	3	4		
18	4	4	4	4	4	4	4	3	4	4	3	3	4	3	3	4		
19	4	4	4	4	4	4	4	2	4	4	4	4	4	4	4	4		
20	4	4	4	4	4	4	4	4	4	4	4	4	4	4	4	4		
21																		
22																		
23																		
24																		
25																		
26																		
27																		

Fuente: SPSS V26.- Statistical Package for Social Sciences

Base de datos de la Segunda Variable de la Recuperación de los Espacios Públicos

Figura 19: Base de Datos de la Segunda Variable Prueba Piloto 1/2

	P1	P2	P3	P4	P5	P6	P7	P8	P9	P10	P11	P12	P13	P14	P15	P16	P17
1	2	1	4	4	1	3	2	1	1	1	2	2	1	2	1	1	2
2	1	1	3	4	1	3	3	1	1	1	2	3	1	3	1	1	2
3	2	2	3	1	1	4	4	2	1	1	3	2	1	2	1	1	3
4	3	1	2	2	1	4	4	2	1	1	3	3	1	2	2	1	3
5	3	1	3	2	1	4	4	1	1	2	4	4	2	2	2	2	3
6	2	3	2	2	1	4	4	1	1	2	4	3	2	3	2	3	3
7	2	3	3	3	2	4	4	1	1	1	3	2	3	3	2	3	3
8	2	2	2	3	1	4	3	2	1	1	4	3	3	3	3	2	3
9	2	2	3	2	1	4	3	3	1	1	3	2	3	3	3	2	3
10	2	1	2	3	1	4	3	2	2	2	2	2	3	2	3	3	3
11	3	3	3	2	2	4	3	2	1	2	3	3	3	2	3	3	3
12	3	1	3	3	1	4	3	2	3	2	3	2	3	3	2	3	4
13	3	4	3	2	2	3	3	2	1	2	3	2	2	3	2	3	4
14	3	3	4	3	2	4	3	2	2	2	3	3	2	3	3	3	4
15	4	2	4	4	3	4	4	3	3	2	2	3	3	3	3	4	3
16	4	3	4	4	1	4	4	3	2	3	3	3	3	3	3	4	3
17	4	3	4	4	3	4	4	3	3	3	4	4	3	3	3	4	4
18	4	4	4	4	4	4	4	4	4	4	4	4	4	4	4	4	4
19	4	4	4	4	4	4	4	4	4	4	4	4	4	4	4	4	4
20	4	4	4	4	4	4	4	4	4	4	4	4	4	4	4	4	4
21																	
22																	
23																	
24																	
25																	
26																	
27																	

Fuente: SPSS V26. - Statistical Package for Social Sciences

Figura 20: Base de Datos de la Segunda Variable Prueba Piloto 2/2

	P15	P16	P17	P18	P19	P20	P21	P22	P23	P24	P25	P26	P27	P28	P29	P30
1																
2	1	1	2	1	1	1	1	1	1	1	1	1	1	2	1	2
3	1	1	3	2	1	1	1	1	1	2	1	1	1	2	2	2
4	2	1	3	2	1	2	2	2	1	2	1	2	1	3	2	2
5	2	2	3	3	2	2	1	2	2	3	1	2	2	3	2	2
6	2	3	3	3	2	2	2	2	2	3	2	3	1	2	2	3
7	2	3	3	2	3	2	1	3	2	3	3	3	1	4	3	3
8	3	2	3	2	3	2	1	3	3	2	2	3	1	3	3	3
9	3	2	3	2	2	3	1	3	3	3	3	2	2	2	3	3
10	3	3	3	3	2	3	2	4	3	3	2	2	1	3	2	3
11	3	3	3	2	2	3	1	3	2	3	3	3	2	2	2	2
12	2	3	4	2	3	3	1	3	2	2	2	3	2	2	1	2
13	2	3	4	3	3	3	2	3	3	3	2	3	2	3	3	2
14	3	3	4	3	3	4	3	2	3	3	3	2	3	3	4	3
15	3	4	3	4	3	4	2	3	4	3	3	2	3	4	3	3
16	3	4	3	4	4	4	3	3	4	3	3	3	3	4	2	3
17	3	4	4	4	4	4	3	3	3	3	3	3	3	4	3	4
18	3	4	4	4	4	4	3	4	4	4	4	4	4	4	4	4
19	4	4	4	4	4	4	4	4	4	4	4	4	4	4	4	4
20	4	4	4	4	4	4	4	4	4	4	4	4	4	4	4	4
21																
22																
23																
24																
25																
26																
27																

Fuente: SPSS V26.- Statistical Package for Social Sciences

Anexo 6

ENTREVISTA SOBRE LA OPINIÓN DE LA RECUPERACIÓN DE LOS ESPACIOS PÚBLICOS

La presente entrevista tiene como objetivo tener su opinión acerca de los criterios del urbanismo táctico aplicables a los espacios público del sector Nuevo Chimbote 2023. Este instrumento es completamente libre de expresión y la información que se brinde será de total ayuda con fines académicos de la presente investigación. Se le pide objetividad, honestidad y sobre todo su sinceridad en cada respuesta que usted brinde ante esta entrevista.

Se agradece por anticipado tu valiosa participación.

Responsable: Ancajima Fernandez, Jhoan – Varillas Sánchez, Angie Mellissa

Entrevistado (a):

Fechas:/...../2023

PREGUNTAS:

1.- ¿De qué forma se podría mejorar las condiciones ambientales de la infraestructura verde de los espacios públicos?

2.- ¿De qué manera se podría priorizar la movilidad urbana sostenible como parte de una estrategia que permita la recuperación dentro de los espacio?

3.- ¿Qué tipos de mobiliarios urbanos servirían para complementar y decorar los espacios públicos?

4.- ¿De qué forma los espacios públicos forman una relación de elementos entre la imagen de la ciudad e identidad?

5.- ¿Usted cree que el espacio público es un componente fundamental para la organización de la vida colectiva con la organización del espacio público y uso del suelo urbano? ¿Por qué?

Anexo 7

ENTREVISTA SOBRE LA OPINIÓN DEL URBANISMO TÁCTICO

La presente entrevista tiene como objetivo tener su opinión acerca de los criterios del urbanismo táctico aplicables a los espacios público del sector Nuevo Chimbote 2023. Este instrumento es completamente libre de expresión y la información que se brinde será de total ayuda con fines académicos de la presente investigación. Se le pide objetividad, honestidad y sobre todo su sinceridad en cada respuesta que usted brinde ante esta entrevista.

Se agradece por anticipado tu valiosa participación.

Responsable: Ancajima Fernandez, Jhoan – Varillas Sánchez, Angie Mellissa

Entrevistado (a):

Fechas:/...../2023

PREGUNTAS:

1.- ¿De qué forma cree usted que el urbanismo táctico puede llegar a cumplir funciones sociales dentro de los espacios públicos que favorezcan las actividades de sus habitantes?

2.- ¿Qué criterios del urbanismo táctico propondrías para obtener así una correcta relación físico-espacial entre las viviendas aledañas y sus espacios públicos?

3.- ¿Cree usted que el mejoramiento no solo trata de hacer infraestructura en el espacio público, si no que incorporar elementos tácticos que generen dinámicas dentro del territorio? Si es así, ¿Cómo lo lograría?

4.- ¿Cree usted que el paisaje natural puede generar un sentido sensorial a los ciudadanos dentro de los espacios públicos? ¿Podrás explicar cómo?

5.- ¿De qué forma cree usted que podría integrarse la participación ciudadana en intervenciones tácticas que permitan la igualdad y la apropiación colectiva del espacio público, el cual genere empoderamiento ciudadano y sentido de pertenencia al lugar?

APELLIDOS Y NOMBRES DEL EVALUADOR:
GRADO ACADÉMICO DEL EVALUADOR:

Anexo 8

Ficha de Observación 1

OBJ. CRITERIO. 01 /

VARIABLE 1_ Urbanismo Táctico /

DIMENSIÓN_ Físico Espacial

CARTOGRAFÍA / DINÁMICAS SOCIALES



INDICADOR_ : Número de actividades realizadas

LISTA DE COTEJOS

EVENTOS	EDICIÓN – DURACIÓN	LUGAR	ACTIV.	PARTIC.	EVENTOS	EDICIÓN – DURACIÓN	LUGAR	ACTIV.	PARTIC.
Feria Gastronómica	3 días	Parque del Amor	Gastronomía y pruebas de vinos	Población de la zona	Fiesta Patrias	2 días	Plaza Mayor	Actuación artística, feria gastronómica	Población general
Aniver. NCH	5 días	Plaza Mayor	Actuación artística, concierto, quema de castillos	Población general	Día de San Valentín	1 día	Plaza Mayor y Parque del Amor	Actuación artística, feria gastronómica	Población general
FELINCH	5 días	Plaza Mayor	Feria de Libros	Población general	Navidad	Anual/ Diciembre	Plaza Mayor	Adornos navideños en toda la plaza	Población general

Ficha de Observación 2

FACULTAD DE INGENIERÍA
Y ARQUITECTURA

PROYECTO DE INVESTIGACIÓN: CRITERIOS DEL URBANISMO TÁCTICO COMO ESTRATEGIA PARA LA RECUPERACIÓN SOSTENIBLE DE LOS ESPACIOS PÚBLICOS EN EL SECTOR NUEVO CHIMBOTE 2023

Universidad César Vallejo

OBJ. CRITERIO. 01 /

VARIABLE 1_ Urbanismo Táctico /

DIMENSIÓN_ Físico Espacial

BANCAS URBANAS



FUNCIONALIDAD

Sub utilizado

Adecuado

Sobre- utilizado

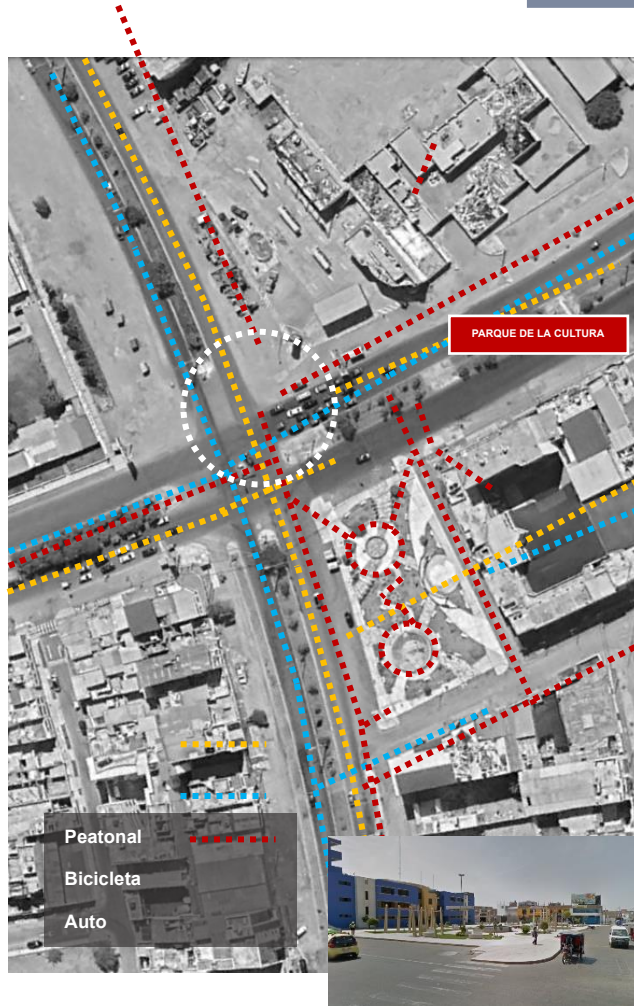
CATEGORÍA	Bancas - Juegos - Cubiertas - Pisos - Área Verdes - Alumbrado	OBSERVACIONES
Excelente Estado		
Buen Estado		
Deterioro		
	Bancas	Estatua
	Postes de luces	Tacho de basura
	COMPONENTES	

INDICADOR: TIPOS DE MATERIALES

CARACTERÍSTICAS	MATERIAL	SI	NO	OBSERVACIONES
Blandos	Madera Plásticos Tela Caucho Tierra			
Duros	Concreto Fierro Revestimiento Piso Piedra			
Impermeables	Vidrio Policarbonato Lona			

APELLIDOS Y NOMBRES DEL EVALUADOR:
GRADO ACADÉMICO DEL EVALUADOR:

CARTOGRAFÍA / DINÁMICAS SOCIALES



Fuente: Elaboración propia.

Ficha de Observación 3

FACULTAD DE INGENIERÍA Y ARQUITECTURA

PROYECTO DE INVESTIGACIÓN: CRITERIOS DEL URBANISMO TÁCTICO COMO ESTRATEGIA PARA LA RECUPERACIÓN SOSTENIBLE DE LOS ESPACIOS PÚBLICOS EN EL SECTOR NUEVO CHIMBOTE 2023



OBJ. CRITERIO. 01 /


VARIABLE 1_ Urbanismo Táctico /

DIMENSIÓN_ Físico Espacial


CARTOGRAFÍA / DINÁMICAS SOCIALES



BANCAS URBANAS



ANFITEATRO



FUNCIONALIDAD

- Sub utilizado
- Adecuado
- Sobre- utilizado

INDICADOR: MOBILIARIO URBANO




Tacho de basura



Bancas



Postes de luces



Juegos

CATEGORÍA	COMPONENTES			OBSERVACIONES
	Bancas - Juegos - Cubiertas - Pisos - Área Verdes - Alumbrado			
Excelente Estado				
Buen Estado				
Deterioro				
Amenaza				

INDICADOR: TIPOS DE MATERIALES

CARACTERÍSTICAS	MATERIAL	SI	NO	OBSERVACIONES
Blandos	Madera Plásticos Tela Caucho Tierra			
Duros	Concreto Fierro Revestimiento Piso Piedra			
Impermeables	Vidrio Policarbonato			

APellidos y Nombres del Evaluador:
Grado Académico del Evaluador:

Fuente: Elaboración propia.

Ficha de Observación 4

FACULTAD DE INGENIERÍA
Y ARQUITECTURA

PROYECTO DE INVESTIGACIÓN: CRITERIOS DEL URBANISMO TÁCTICO COMO ESTRATEGIA PARA LA RECUPERACIÓN SOSTENIBLE DE LOS ESPACIOS PÚBLICOS EN EL SECTOR NUEVO CHIMBOTE 2023

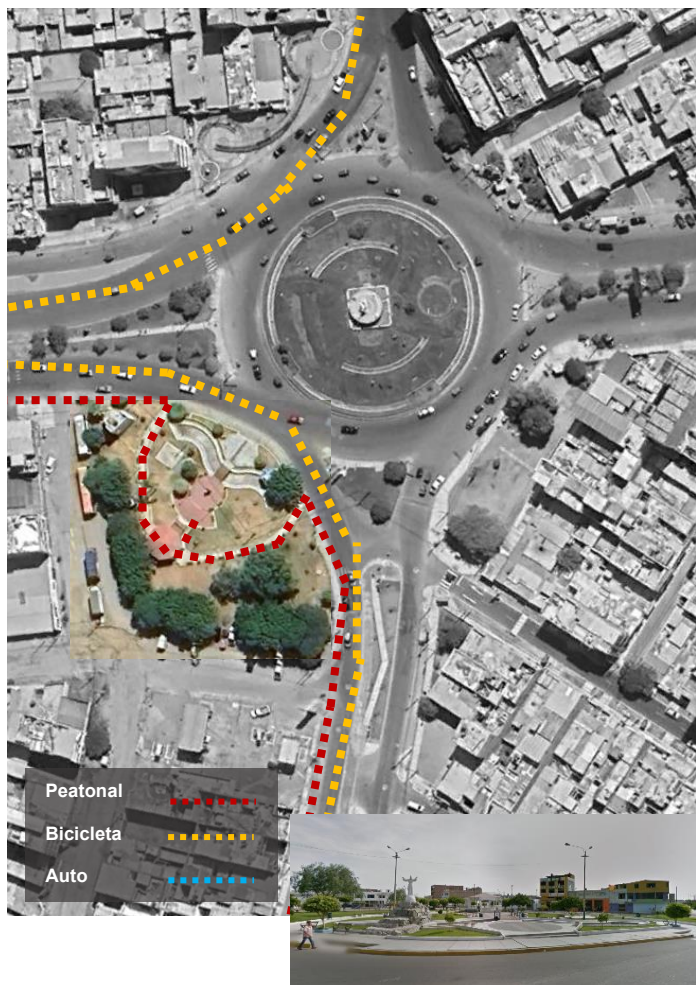


OBJ. CRITERIO. 01 /

VARIABLE 1_ Urbanismo Táctico /

DIMENSIÓN_ Físico Espacial

CARTOGRAFÍA / DINÁMICAS SOCIALES



BANCAS URBANAS



ÁREA VERDE



PÉRGOLA



FUNCIONALIDAD

Sub utilizado

Adecuado

Sobre- utilizado

INDICADOR: MOBILIARIO URBANO



Estatua



Puente



Pérgola



Tacho de basura

CATEGORÍA	COMPONENTES				OBSERVACIONES
	Bancas	Juegos	Cubiertas	Pisos	
Excelente Estado					
Buen Estado					
Deterioro					
Amenaza					

INDICADOR: TIPOS DE MATERIALES

CARACTERÍSTICAS	MATERIAL	SI	NO	OBSERVACIONES
Blandos	Madera Plásticos Tela Caucho Tierra			
Duros	Concreto Fierro Revestimiento Piso Piedra			
Impermeables	Vidrio Policarbonato Lona			

APELLIDOS Y NOMBRES DEL EVALUADOR:
GRADO ACADÉMICO DEL EVALUADOR:

Fuente: Elaboración propia.

Anexo 9

VALIDACIÓN DEL INSTRUMENTO DE INVESTIGACIÓN MEDIANTE JUICIO DE EXPERTOS

DATOS GENERALES:

Apellidos y nombres del especialista	Cargo e institución donde labora	Nombre del instrumento	Autor(a) del instrumento
Reyes Guillen, Ana María	Maestra en Arquitectura	Cuestionario	Ancajima Fernandez, Jhoan Jordan Varillas Sánchez, Angie Melissa
Título del estudio: CRITERIOS DEL URBANISMO TÁCTICO COMO ESTRATEGIA PARA LA RECUPERACIÓN SOSTENIBLE DE LOS ESPACIOS PÚBLICOS EN EL SECTOR NUEVO CHIMBOTE 2023.			

ASPECTOS DE VALIDACIÓN:

Coloque un ASPA (X) de acuerdo con la siguiente calificación: 1 (No cumple con el criterio), 2 (Bajo Nivel), 3 (Moderado nivel), 4 (Alto nivel) criterios de validez propuesto por W de Kendall (Escobar & Cuervo, 2008).


	DIMENSIONES	INDICADORES	ÍTEMS	OPCIONES DE RESPUESTA	SUFICIENCIA				CLARIDAD				COHERENCIA				RELEVANCIA			
					1	2	3	4	1	2	3	4	1	2	3	4	1	2	3	4
URBANISMO TÁCTICO	Dinamismo	% de Mobiliario Urbano	¿Considera que el % del mobiliario urbano existente que cuentan los espacios públicos de tu sector son correctamente utilizados?	Siempre				X				X				X				X
		Nivel de espacialidad	¿Las características físico-espaciales que conforman la infraestructura peatonal inciden en la habitabilidad del espacio público de tu sector?	Casi siempre				X				X				X				X
		Cantidad de Componentes Lúdicos	¿Existe un vínculo del espacio lúdico con su contexto territorial que genera una integración didáctica entre sus visitantes?	A veces				X				X				X				X
		Niveles de Diseños	¿El nivel que comprende el diseño de los espacios públicos de tu sector son a gusto de su ciudadanía?	Casi nunca				X				X				X				X
		Niveles de Dinámicas Sociales	¿Se generan dinámicas sociales (actividades recreativas – deportivas) dentro de los espacios públicos de tu sector?	Nunca				X				X				X				X
	Ubicación	¿Los espacios públicos de tu sector están ubicados de forma centralizada?	Siempre				X				X				X				X	
	Niveles topográficos	¿La forma y tamaño de los espacios públicos guardan proporcionalidad con la topografía natural de tu sector?	Casi siempre				X				X				X				X	

	Físico Espacial	Niveles de tipos de suelos	¿La ubicación es uno de los puntos más importantes para determinar el valor del suelo?	A veces					X									X		
		% de Elementos naturales	¿Cree usted que el incrementar el % de elementos naturales en los espacios públicos contribuye a mejorar el bienestar del ciudadano?	Casi nunca					X									X		
		Cantidad de secuencias espaciales	¿Cree usted que los espacios públicos noten el recorrido y las secuencias espaciales de las áreas dadas?	Nunca					X										X	
	Infraestructura	Tipos de Materiales	¿Las condiciones físicas en las que se encuentran los materiales utilizados que conforman los espacios públicos de tu sector fueron los adecuados?	Siempre Casi siempre A veces Casi nunca Nunca					X										X	
		Niveles de especialidades	¿Cree usted que contaron con los niveles de especialidades para la construcción de los espacios públicos?						X										X	
		% de instalaciones en funcionamiento	¿Se requiere de mantenimiento constante a los sistemas de servicios instalados (iluminación, agua, seguridad) que permitan u uso adecuado de los espacios públicos?						X											X
		Vialidad y Transporte	¿Se deberá requerir la eficiencia de la movilidad peatonal para promover la sostenibilidad en los espacios públicos de tu sector?						X											X
	Paisaje Natural	% de Vegetación	¿El % de la vegetación existente en los espacios públicos no cuentan con un tratado adecuado por lo cual se encuentran marchito?	Siempre Casi siempre A veces Casi nunca Nunca					X										X	
		Modelos de Contextos Urbanos	¿Cree usted que el ambiente externo el cual rodea sus espacios públicos esté diseñado con los modelos del contexto urbano?						X										X	
		Ciclos Naturales	¿Cree usted que los ciclos naturales que nos brinda los espacios públicos de nuestra zona sean sustancias buenas?						X											X
		Niveles de Valores del espacio	¿Crees usted que tuvieron criterios para usar los niveles de valores del espacio público de su sector?						X											X
		% de Visuales	¿Los espacios públicos existentes permiten contar con un mejor % de visuales en la imagen urbana que favorecen a tu sector?						X											X

Participación Colectiva	Indicadores de participación colectiva	¿Existen criterios referidos a la capacidad de acción de los ciudadanos para la recuperación de los espacios públicos?				X				X				X				X	
	Número de individuos	¿Cree que los números de individuos de su localidad sean los necesarios para el apoyo de los espacios públicos?	Siempre				X			X				X				X	
	Nivel de jerarquías	¿Crees usted que los niveles de jerarquías se consideran dentro de los espacios públicos?	Casi siempre				X			X				X				X	
	Número de actividades realizadas	¿Ha participado usted en las actividades de desarrollo social que se hayan realizado dentro de los espacios públicos de tu sector?	A veces				X			X				X				X	
	% de metas logradas	¿Cree usted que los espacios públicos de su sector cumplen con las metas propuestas como beneficio para su comunidad?	Casi nunca				X			X				X				X	
			Nunca				X			X				X				X	
	Generaciones de Impactos	Nivel Social	¿Cree usted que el nivel social que le damos a nuestros espacios públicos consiga más actividades turísticas?	Siempre				X			X				X				X
		Nivel Espacial	¿Cree usted que el nivel espacial que cuenta los espacios públicos sean las favorables para una recreación activa?	Casi siempre				X			X				X				X
		Nivel Urbano	¿Cree usted que el nivel urbano que se ha planificado para los espacios públicos sean los más ordenados y ubicados?	A veces				X			X				X				X
Nivel Económico		¿Cree usted que el nivel económico que le damos a los espacios públicos sirva como receptor de entradas de flujos económicos?	Casi nunca				X			X				X				X	
Nivel Ambiental		¿Cree usted que el nivel ambiental que tiene los espacios públicos luche contra la contaminación ambiental?	Nunca				X			X				X				X	

OPINIÓN DE APLICABILIDAD:

X	Procede su aplicación.
	Procede su aplicación previo levantamiento de las observaciones que se adjuntan.
	No procede su aplicación.

Chimbote 02/10/23	32781267		943102000
Lugar y fecha	DNI. N°	Firma y sello del experto	Teléfono

VALIDACIÓN DEL INSTRUMENTO DE INVESTIGACIÓN MEDIANTE JUICIO DE EXPERTOS

DATOS GENERALES:

Apellidos y nombres del especialista	Cargo e institución donde labora	Nombre del instrumento	Autor(a) del instrumento
Bardales Orduña, Carlos	Doctor en Arquitectura	Cuestionario	Ancajima Fernandez, Jhoan Jordan Varillas Sánchez, Angie Melissa
Título del estudio: CRITERIOS DEL URBANISMO TÁCTICO COMO ESTRATEGIA PARA LA RECUPERACIÓN SOSTENIBLE DE LOS ESPACIOS PÚBLICOS EN EL SECTOR NUEVO CHIMBOTE 2023.			

ASPECTOS DE VALIDACIÓN:

Coloque un ASPA (X) de acuerdo con la siguiente calificación: 1 (No cumple con el criterio), 2 (Bajo Nivel), 3 (Moderado nivel), 4 (Alto nivel) criterios de validez propuesto por W de Kendall (Escobar & Cuervo, 2008).

	DIMENSIONES	INDICADORES	ÍTEMS	OPCIONES DE RESPUESTA	SUFICIENCIA				CLARIDAD				COHERENCIA				RELEVANCIA			
					1	2	3	4	1	2	3	4	1	2	3	4	1	2	3	4
URBANISMO TÁCTICO	Dinamismo	% de Mobiliario Urbano	¿Considera que el % del mobiliario urbano existente que cuentan los espacios públicos de tu sector son correctamente utilizados?	Siempre				X				X				X				X
		Nivel de espacialidad	¿Las características físico-espaciales que conforman la infraestructura peatonal inciden en la habitabilidad del espacio público de tu sector?	Casi siempre				X				X				X				X
		Cantidad de Componentes Lúdicos	¿Existe un vínculo del espacio lúdico con su contexto territorial que genera una integración didáctica entre sus visitantes?	A veces				X				X				X				X
		Niveles de Diseños	¿El nivel que comprende el diseño de los espacios públicos de tu sector son a gusto de su ciudadanía?	Casi nunca				X				X				X				X
		Niveles de Dinámicas Sociales	¿Se generan dinámicas sociales (actividades recreativas – deportivas) dentro de los espacios públicos de tu sector?	Nunca				X				X				X				X
	Ubicación	¿Los espacios públicos de tu sector están ubicados de forma centralizada?	Siempre				X				X				X				X	
	Niveles topográficos	¿La forma y tamaño de los espacios públicos guardan proporcionalidad con la topografía natural de tu sector?	Casi siempre				X				X				X				X	

	Físico Espacial	Niveles de tipos de suelos	¿La ubicación es uno de los puntos más importantes para determinar el valor del suelo?	A veces					X									X	
		% de Elementos naturales	¿Cree usted que el incrementar el % de elementos naturales en los espacios públicos contribuye a mejorar el bienestar del ciudadano?	Casi nunca					X									X	
		Cantidad de secuencias espaciales	¿Cree usted que los espacios públicos noten el recorrido y las secuencias espaciales de las áreas dadas?	Nunca					X										X
	Infraestructura	Tipos de Materiales	¿Las condiciones físicas en las que se encuentran los materiales utilizados que conforman los espacios públicos de tu sector fueron los adecuados?	Siempre					X										X
		Niveles de especialidades	¿Cree usted que contaron con los niveles de especialidades para la construcción de los espacios públicos?	Casi siempre					X										X
		% de instalaciones en funcionamiento	¿Se requiere de mantenimiento constante a los sistemas de servicios instalados (iluminación, agua, seguridad) que permitan u uso adecuado de los espacios públicos?	A veces					X										X
		Vialidad y Transporte	¿Se deberá requerir la eficiencia de la movilidad peatonal para promover la sostenibilidad en los espacios públicos de tu sector?	Casi nunca					X										X
	Paisaje Natural	% de Vegetación	¿El % de la vegetación existente en los espacios públicos no cuentan con un tratado adecuado por lo cual se encuentran marchito?	Nunca					X										X
		Modelos de Contextos Urbanos	¿Cree usted que el ambiente externo el cual rodea sus espacios públicos esté diseñado con los modelos del contexto urbano?	Siempre					X										X
		Ciclos Naturales	¿Cree usted que los ciclos naturales que nos brinda los espacios públicos de nuestra zona sean sustancias buenas?	Casi siempre					X										X
		Niveles de Valores del espacio	¿Crees usted que tuvieron criterios para usar los niveles de valores del espacio público de su sector?	A veces					X										X
		% de Visuales	¿Los espacios públicos existentes permiten contar con un mejor % de visuales en la imagen urbana que favorecen a tu sector?	Casi nunca					X										X

Participación Colectiva	Indicadores de participación colectiva	¿Existen criterios referidos a la capacidad de acción de los ciudadanos para la recuperación de los espacios públicos?				X				X				X				X	
	Número de individuos	¿Cree que los números de individuos de su localidad sean los necesarios para el apoyo de los espacios públicos?	Siempre				X			X				X				X	
	Nivel de jerarquías	¿Crees usted que los niveles de jerarquías se consideran dentro de los espacios públicos?	Casi siempre				X			X				X				X	
	Número de actividades realizadas	¿Ha participado usted en las actividades de desarrollo social que se hayan realizado dentro de los espacios públicos de tu sector?	A veces				X			X				X				X	
	% de metas logradas	¿Cree usted que los espacios públicos de su sector cumplen con las metas propuestas como beneficio para su comunidad?	Casi nunca				X			X				X				X	
			Nunca				X			X				X				X	
	Generaciones de Impactos	Nivel Social	¿Cree usted que el nivel social que le damos a nuestros espacios públicos consiga más actividades turísticas?				X			X				X					X
		Nivel Espacial	¿Cree usted que el nivel espacial que cuenta los espacios públicos sean las favorables para una recreación activa?	Siempre				X			X				X				X
		Nivel Urbano	¿Cree usted que el nivel urbano que se ha planificado para los espacios públicos sean los más ordenados y ubicados?	Casi siempre				X			X				X				X
Nivel Económico		¿Cree usted que el nivel económico que le damos a los espacios públicos sirva como receptor de entradas de flujos económicos?	A veces				X			X				X				X	
Nivel Ambiental		¿Cree usted que el nivel ambiental que tiene los espacios públicos luche contra la contaminación ambiental?	Casi nunca				X			X				X				X	
		Nunca				X			X				X				X		

OPINIÓN DE APLICABILIDAD:

X	Procede su aplicación.
	Procede su aplicación previo levantamiento de las observaciones que se adjuntan.
	No procede su aplicación.

Chimbote 30/09/23	18090405		949717553
Lugar y fecha	DNI. N°	Firma y sello del experto	Teléfono

VALIDACIÓN DEL INSTRUMENTO DE INVESTIGACIÓN MEDIANTE JUICIO DE EXPERTOS

DATOS GENERALES:

Apellidos y nombres del especialista	Cargo e institución donde labora	Nombre del instrumento	Autor(a) del instrumento
Canchucaja Bonarriba, Ana Patricia	Doctora en Arquitectura	Cuestionario	Ancajima Fernandez, Jhoan Jordan Varillas Sánchez, Angie Melissa
Título del estudio: CRITERIOS DEL URBANISMO TÁCTICO COMO ESTRATEGIA PARA LA RECUPERACIÓN SOSTENIBLE DE LOS ESPACIOS PÚBLICOS EN EL SECTOR NUEVO CHIMBOTE 2023.			

ASPECTOS DE VALIDACIÓN:

Coloque un ASPA (X) de acuerdo con la siguiente calificación: 1 (No cumple con el criterio), 2 (Bajo Nivel), 3 (Moderado nivel), 4 (Alto nivel) criterios de validez propuesto por W de Kendall (Escobar & Cuervo, 2008).



	DIMENSIONES	INDICADORES	ÍTEMS	OPCIONES DE RESPUESTA	SUFICIENCIA				CLARIDAD				COHERENCIA				RELEVANCIA			
					1	2	3	4	1	2	3	4	1	2	3	4	1	2	3	4
URBANISMO TÁCTICO	Dinamismo	% de Mobiliario Urbano	¿Considera que el % del mobiliario urbano existente que cuentan los espacios públicos de tu sector son correctamente utilizados?	Siempre				X				X				X				X
		Nivel de espacialidad	¿Las características físico-espaciales que conforman la infraestructura peatonal inciden en la habitabilidad del espacio público de tu sector?	Casi siempre				X				X				X				X
		Cantidad de Componentes Lúdicos	¿Existe un vínculo del espacio lúdico con su contexto territorial que genera una integración didáctica entre sus visitantes?	A veces				X				X				X				X
		Niveles de Diseños	¿El nivel que comprende el diseño de los espacios públicos de tu sector son a gusto de su ciudadanía?	Casi nunca				X				X				X				X
		Niveles de Dinámicas Sociales	¿Se generan dinámicas sociales (actividades recreativas – deportivas) dentro de los espacios públicos de tu sector?	Nunca				X				X				X				X
	Ubicación	¿Los espacios públicos de tu sector están ubicados de forma centralizada?	Siempre				X				X				X				X	
	Niveles topográficos	¿La forma y tamaño de los espacios públicos guardan proporcionalidad con la topografía natural de tu sector?	Casi siempre				X				X				X				X	

	Físico Espacial	Niveles de tipos de suelos	¿La ubicación es uno de los puntos más importantes para determinar el valor del suelo?	A veces					X					X							X	
		% de Elementos naturales	¿Cree usted que el incrementar el % de elementos naturales en los espacios públicos contribuye a mejorar el bienestar del ciudadano?	Casi nunca					X					X								X
		Cantidad de secuencias espaciales	¿Cree usted que los espacios públicos noten el recorrido y las secuencias espaciales de las áreas dadas?	Nunca					X					X								X
	Infraestructura	Tipos de Materiales	¿Las condiciones físicas en las que se encuentran los materiales utilizados que conforman los espacios públicos de tu sector fueron los adecuados?	Siempre					X					X								X
		Niveles de especialidades	¿Cree usted que contaron con los niveles de especialidades para la construcción de los espacios públicos?	Casi siempre					X					X								X
		% de instalaciones en funcionamiento	¿Se requiere de mantenimiento constante a los sistemas de servicios instalados (iluminación, agua, seguridad) que permitan u uso adecuado de los espacios públicos?	A veces					X					X								X
		Vialidad y Transporte	¿Se deberá requerir la eficiencia de la movilidad peatonal para promover la sostenibilidad en los espacios públicos de tu sector?	Casi nunca					X					X								X
	Paisaje Natural	% de Vegetación	¿El % de la vegetación existente en los espacios públicos no cuentan con un tratado adecuado por lo cual se encuentran marchito?	Nunca					X					X								X
		Modelos de Contextos Urbanos	¿Cree usted que el ambiente externo el cual rodea sus espacios públicos esté diseñado con los modelos del contexto urbano?	Siempre					X					X								X
		Ciclos Naturales	¿Cree usted que los ciclos naturales que nos brinda los espacios públicos de nuestra zona sean sustancias buenas?	Casi siempre					X					X								X
		Niveles de Valores del espacio	¿Crees usted que tuvieron criterios para usar los niveles de valores del espacio público de su sector?	A veces					X					X								X
		% de Visuales	¿Los espacios públicos existentes permiten contar con un mejor % de visuales en la imagen urbana que favorecen a tu sector?	Casi nunca					X					X								X

Participación Colectiva	Indicadores de participación colectiva	¿Existen criterios referidos a la capacidad de acción de los ciudadanos para la recuperación de los espacios públicos?				X				X				X				X	
	Número de individuos	¿Cree que los números de individuos de su localidad sean los necesarios para el apoyo de los espacios públicos?	Siempre				X			X				X				X	
	Nivel de jerarquías	¿Crees usted que los niveles de jerarquías se consideran dentro de los espacios públicos?	Casi siempre				X			X				X				X	
	Número de actividades realizadas	¿Ha participado usted en las actividades de desarrollo social que se hayan realizado dentro de los espacios públicos de tu sector?	A veces				X			X				X				X	
	% de metas logradas	¿Cree usted que los espacios públicos de su sector cumplen con las metas propuestas como beneficio para su comunidad?	Casi nunca				X			X				X				X	
			Nunca				X			X				X				X	
	Generaciones de Impactos	Nivel Social	¿Cree usted que el nivel social que le damos a nuestros espacios públicos consiga más actividades turísticas?				X			X				X					X
		Nivel Espacial	¿Cree usted que el nivel espacial que cuenta los espacios públicos sean las favorables para una recreación activa?	Siempre				X			X				X				X
		Nivel Urbano	¿Cree usted que el nivel urbano que se ha planificado para los espacios públicos sean los más ordenados y ubicados?	Casi siempre				X			X				X				X
Nivel Económico		¿Cree usted que el nivel económico que le damos a los espacios públicos sirva como receptor de entradas de flujos económicos?	A veces				X			X				X				X	
Nivel Ambiental		¿Cree usted que el nivel ambiental que tiene los espacios públicos luche contra la contaminación ambiental?	Casi nunca				X			X				X				X	
		Nunca				X			X				X				X		

OPINIÓN DE APLICABILIDAD:

X	Procede su aplicación.
	Procede su aplicación previo levantamiento de las observaciones que se adjuntan.
	No procede su aplicación.

<p>Chimbote 30/09/23</p>	<p>18133192</p>	 	<p>979337489</p>
<p>Lugar y fecha</p>	<p>DNI. N°</p>	<p>Firma y sello del experto</p>	<p>Teléfono</p>

VALIDACIÓN DEL INSTRUMENTO DE INVESTIGACIÓN MEDIANTE JUICIO DE EXPERTOS

DATOS GENERALES:

Apellidos y nombres del especialista	Cargo e institución donde labora	Nombre del instrumento	Autor(a) del instrumento
Boggiano Burga, María Lucía	Doctora en Arquitectura	Cuestionario	Ancajima Fernandez, Jhoan Jordan Varillas Sánchez, Angie Melissa
Título del estudio: CRITERIOS DEL URBANISMO TÁCTICO COMO ESTRATEGIA PARA LA RECUPERACIÓN SOSTENIBLE DE LOS ESPACIOS PÚBLICOS EN EL SECTOR NUEVO CHIMBOTE 2023.			

ASPECTOS DE VALIDACIÓN:

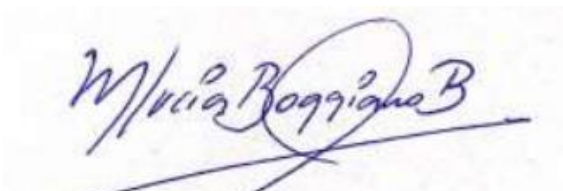
Coloque un ASPA (X) de acuerdo con la siguiente calificación: 1 (No cumple con el criterio), 2 (Bajo Nivel), 3 (Moderado nivel), 4 (Alto nivel) criterios de validez propuesto por W de Kendall (Escobar & Cuervo, 2008).

	DIMENSIONES	INDICADORES	ÍTEMS	OPCIONES DE RESPUESTA	SUFICIENCIA				CLARIDAD				COHERENCIA				RELEVANCIA			
					1	2	3	4	1	2	3	4	1	2	3	4	1	2	3	4
URBANISMO TÁCTICO	Dinamismo	% de Mobiliario Urbano	¿Considera que el % del mobiliario urbano existente que cuentan los espacios públicos de tu sector son correctamente utilizados?	Siempre				X				X				X				X
		Nivel de espacialidad	¿Las características físico-espaciales que conforman la infraestructura peatonal inciden en la habitabilidad del espacio público de tu sector?	Casi siempre				X				X				X				X
		Cantidad de Componentes Lúdicos	¿Existe un vínculo del espacio lúdico con su contexto territorial que genera una integración didáctica entre sus visitantes?	A veces				X				X				X				X
		Niveles de Diseños	¿El nivel que comprende el diseño de los espacios públicos de tu sector son a gusto de su ciudadanía?	Casi nunca				X				X				X				X
		Niveles de Dinámicas Sociales	¿Se generan dinámicas sociales (actividades recreativas – deportivas) dentro de los espacios públicos de tu sector?	Nunca				X				X				X				X
	Ubicación	¿Los espacios públicos de tu sector están ubicados de forma centralizada?	Siempre				X				X				X				X	
	Niveles topográficos	¿La forma y tamaño de los espacios públicos guardan proporcionalidad con la topografía natural de tu sector?	Casi siempre				X				X				X				X	

Participación Colectiva	Indicadores de participación colectiva	¿Existen criterios referidos a la capacidad de acción de los ciudadanos para la recuperación de los espacios públicos?				X				X				X				X	
	Número de individuos	¿Cree que los números de individuos de su localidad sean los necesarios para el apoyo de los espacios públicos?	Siempre				X			X				X				X	
	Nivel de jerarquías	¿Crees usted que los niveles de jerarquías se consideran dentro de los espacios públicos?	Casi siempre				X			X				X				X	
	Número de actividades realizadas	¿Ha participado usted en las actividades de desarrollo social que se hayan realizado dentro de los espacios públicos de tu sector?	A veces				X			X				X				X	
	% de metas logradas	¿Cree usted que los espacios públicos de su sector cumplen con las metas propuestas como beneficio para su comunidad?	Casi nunca				X			X				X				X	
			Nunca				X			X				X				X	
	Generaciones de Impactos	Nivel Social	¿Cree usted que el nivel social que le damos a nuestros espacios públicos consiga más actividades turísticas?				X			X				X					X
		Nivel Espacial	¿Cree usted que el nivel espacial que cuenta los espacios públicos sean las favorables para una recreación activa?	Siempre				X			X				X				X
		Nivel Urbano	¿Cree usted que el nivel urbano que se ha planificado para los espacios públicos sean los más ordenados y ubicados?	Casi siempre				X			X				X				X
Nivel Económico		¿Cree usted que el nivel económico que le damos a los espacios públicos sirva como receptor de entradas de flujos económicos?	A veces				X			X				X				X	
Nivel Ambiental		¿Cree usted que el nivel ambiental que tiene los espacios públicos luche contra la contaminación ambiental?	Casi nunca				X			X				X				X	
		Nunca				X			X				X				X		

OPINIÓN DE APLICABILIDAD:

X	Procede su aplicación.
	Procede su aplicación previo levantamiento de las observaciones que se adjuntan.
	No procede su aplicación.

Chimbote 04/10/23	43475111		964360326
Lugar y fecha	DNI. N°	Firma y sello del experto	Teléfono

Anexo 10

Ficha de Observación 01 Experto 1

OBJ. CRITERIO. 01 /

VARIABLE 1_ Urbanismo Táctico /

DIMENSIÓN_ Físico Espacial

CARTOGRAFÍA / DINÁMICAS SOCIALES



INDICADOR_ : Número de actividades realizadas

LISTA DE COTEJOS

EVENTOS	EDICIÓN – DURACIÓN	LUGAR	ACTIV.	PARTIC.	EVENTOS	EDICIÓN – DURACIÓN	LUGAR	ACTIV.	PARTIC.
Feria Gastronómica	3 días	Parque del Amor	Gastronomía y pruebas de vinos	Población de la zona	Fiesta Patrias	2 días	Plaza Mayor	Actuación artística, feria gastronómica	Población general
Aniver. NCH	5 días	Plaza Mayor	Actuación artística, concierto, quema de castillos	Población general	Día de San Valentín	1 días	Plaza Mayor y Parque del Amor	Actuación artística, feria gastronómica	Población general
FELINCH	5 días	Plaza Mayor	Feria de Libros	Población general	Navidad	Anual/ Diciembre	Plaza Mayor	Adornos navideños en toda la plaza	Población general

Fuente: Elaboración propia.

APELLIDOS Y NOMBRES DEL EVALUADOR: REYES GUILLEN, ANA MARÍA
GRADO ACADÉMICO DEL EVALUADOR: MAESTRA EN ARQUITECTURA

Ficha de Observación 02

FACULTAD DE INGENIERA
Y ARQUITECTURA

PROYECTO DE INVESTIGACIÓN: CRITERIOS DEL URBANISMO TÁCTICO COMO ESTRATEGIA PARA LA RECUPERACIÓN SOSTENIBLE DE LOS ESPACIOS PÚBLICOS EN EL SECTOR NUEVO CHIMBOTE 2023

OBJ. CRITERIO. 01 /

VARIABLE 1_ Urbanismo Táctico /

DIMENSIÓN_ Físico Espacial



BANCAS URBANAS



ANFITEATRO



FUNCIONALIDAD

Sub utilizado
Adecuado **x**
Sobre- utilizado

INDICADOR: MOBILIARIO URBANO



Bancas

Postes de luces

Tacho de basura

Estatua

CATEGORÍA	COMPONENTES						OBSERVACIONES
	Bancas	Juegos	Cubiertas	Pisos	Área Verdes	Alumbrado	
Excelente Estado							
Buen Estado							
Deterioro	X	X	X	X	X	X	
Amenaza							

INDICADOR: TIPOS DE MATERIALES

CARACTERÍSTICAS	MATERIAL	SI	NO	OBSERVACIONES
Blandos	Madera	X	X	
	Plásticos			
	Tela			
	Caucho			
Duros	Tierra			
	Concreto	X		
	Fierro			
	Revestimiento Piso	X		
Impermeables	Piedra			
	Vidrio	X	X	
	Policarbonato			
	Lona			

APELLIDOS Y NOMBRES DEL EVALUADOR: REYES GUILLEN, ANA MARÍA
GRADO ACADÉMICO DEL EVALUADOR: MAESTRA EN ARQUITECTURA

146

Ficha de Observación 03

FACULTAD DE INGENIERIA

PROYECTO DE INVESTIGACIÓN: CRITERIOS DEL URBANISMO TÁCTICO COMO ESTRATEGIA PARA LA RECUPERACIÓN SOSTENIBLE DE LOS ESPACIOS PÚBLICOS EN EL SECTOR NUEVO CHIMBOTE 2023



OBJ. CRITERIO. 01 /


VARIABLE 1 Urbanismo Táctico /

DIMENSIÓN Físico Espacial


CARTOGRAFÍA / DINÁMICAS SOCIALES



BANCAS URBANAS



ANFITEATRO



FUNCIONALIDAD

Sub utilizado

Adecuado **X**

Sobre- utilizado

INDICADOR: MOBILIARIO URBANO



Tacho de basura

Bancas

Postes de luces

Juegos

CATEGORÍA	COMPONENTES						OBSERVACIONES
	Bancas	Juegos	Cubiertas	Pisos	Área Verdes	Alumbrado	
Excelente Estado							
Buen Estado	X	X	X	X	X	X	
Deterioro							

Amenaza

INDICADOR: TIPOS DE MATERIALES

CARACTERÍSTICAS	MATERIAL			OBSERVACIONES
		SI	NO	
Blandos	Madera		X	
	Plásticos	X		
	Tela			
	Caucho			
Duros	Tierra			
	Concreto	X		
	Fierro			
Impermeables	Revestimiento	X		
	Piedra			
	Vidrio			
	Policarbonato	X	X	
	Lona			

APELLIDOS Y NOMBRES DEL EVALUADOR: REYES GUILLEN, ANA MARÍA
GRADO ACADÉMICO DEL EVALUADOR: MAESTRA EN ARQUITECTURA

Fuente: Elaboración propia.

Ficha de Observación 04

FACULTAD DE INGENIERIA
Y ARQUITECTURA

PROYECTO DE INVESTIGACIÓN: CRITERIOS DEL URBANISMO TÁCTICO COMO ESTRATEGIA PARA LA RECUPERACIÓN SOSTENIBLE DE LOS ESPACIOS PÚBLICOS EN EL SECTOR NUEVO CHIMBOTE 2023

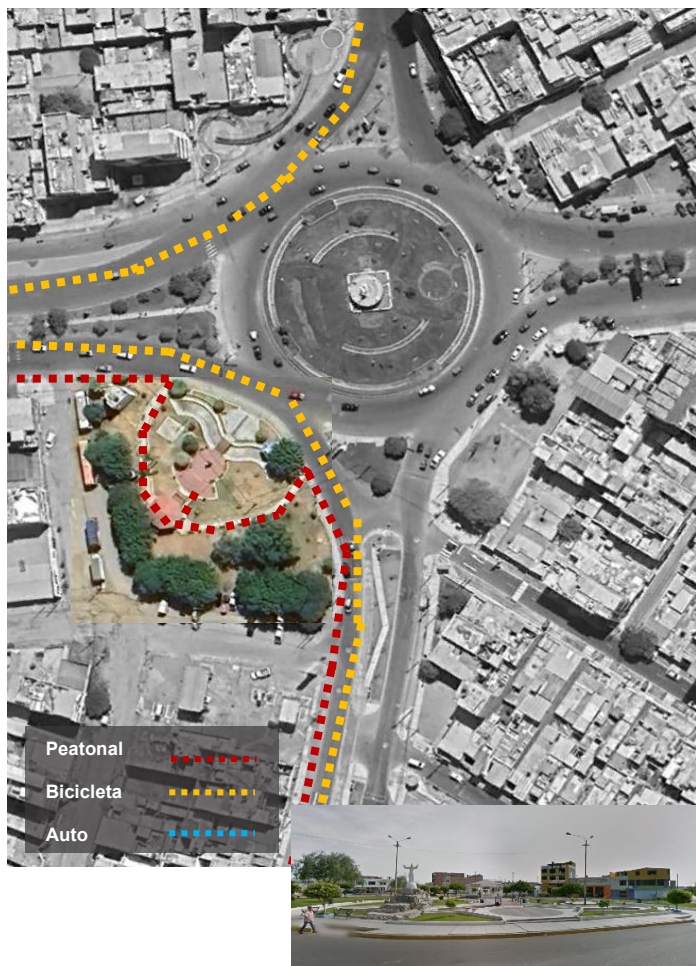


OBJ. CRITERIO. 01 /

VARIABLE 1_ Urbanismo Táctico /

DIMENSIÓN_ Físico Espacial

CARTOGRAFÍA / DINÁMICAS SOCIALES



BANCAS URBANAS



ÁREA VERDE



PÉRGOLA



FUNCIONALIDAD

Sub utilizado

Adecuado **X**

Sobre- utilizado

INDICADOR: MOBILIARIO URBANO



Estatua



Puente



Pérgola



Tacho de basura

CATEGORÍA	COMPONENTES						OBSERVACIONES
	Bancas - Juegos - Cubiertas - Pisos - Área Verdes - Alumbrado						
Excelente Estado							
Buen Estado	X	X	X	X	X	X	
Deterioro							
Amenaza							

INDICADOR: TIPOS DE MATERIALES

CARACTERÍSTICAS	MATERIAL			OBSERVACIONES
		SI	NO	
Blandos	Madera	X	X	
	Plásticos			
	Tela			
	Caucho			
Duros	Concreto	X		
	Fierro			
	Revestimiento Piso			
	Piedra			
Impermeables	Vidrio	X	X	
	Policarbonato			
	Lona			

APELLIDOS Y NOMBRES DEL EVALUADOR: REYES GUILLEN, ANA MARÍA
GRADO ACADÉMICO DEL EVALUADOR: MAESTRA EN ARQUITECTURA

Fuente: Elaboración propia.

Ficha de Observación 01 Experto 2

OBJ. CRITERIO. 01 /

VARIABLE 1_ Urbanismo Táctico /

DIMENSIÓN_ Físico Espacial

CARTOGRAFÍA / DINÁMICAS SOCIALES



INDICADOR_ : Número de actividades realizadas

LISTA DE COTEJOS

EVENTOS	EDICIÓN – DURACIÓN	LUGAR	ACTIV.	PARTIC.
Feria Gastronómica	3 días	Parque del Amor	Gastronomía y pruebas de vinos	Población de la zona
Aniver. NCH	5 días	Plaza Mayor	Actuación artística, concierto, quema de castillos	Población general
FELINCH	5 días	Plaza Mayor	Feria de Libros	Población general

EVENTOS	EDICIÓN – DURACIÓN	LUGAR	ACTIV.	PARTIC.
Fiesta Patrias	2 días	Plaza Mayor	Actuación artística, feria gastronómica	Población general
Día de San Valentín	1 día	Plaza Mayor y Parque del Amor	Actuación artística, feria gastronómica	Población general
Navidad	Anual/ Diciembre	Plaza Mayor	Adornos navideños en toda la plaza	Población general

Fuente: Elaboración propia.

APELLIDOS Y NOMBRES DEL EVALUADOR: BARDALES ORDUÑA, CARLOS
GRADO ACADÉMICO DEL EVALUADOR: DOCTOR EN ARQUITECTURA

Ficha de Observación 02

FACULTAD DE INGENIERA
Y ARQUITECTURA

PROYECTO DE INVESTIGACIÓN: CRITERIOS DEL URBANISMO TÁCTICO COMO ESTRATEGIA PARA LA RECUPERACIÓN SOSTENIBLE DE LOS ESPACIOS PÚBLICOS EN EL SECTOR NUEVO CHIMBOTE 2023

OBJ. CRITERIO. 01 /

VARIABLE 1_ Urbanismo Táctico /

DIMENSIÓN_ Físico Espacial



BANCAS URBANAS



ANFITEATRO



FUNCIONALIDAD

Sub utilizado

Adecuado X

Sobre- utilizado

INDICADOR: MOBILIARIO URBANO



Bancas

Postes de luces

Tacho de basura

Estatua

CATEGORÍA	COMPONENTES						OBSERVACIONES
	Bancas - Juegos - Cubiertas - Pisos - Área Verdes - Alumbrado						
Excelente Estado							
Buen Estado							
Deterioro							
Amenaza	X	X	X	X	X	X	

INDICADOR: TIPOS DE MATERIALES

CARACTERÍSTICAS	MATERIAL	SI	NO	OBSERVACIONES
Blandos	Madera	X	X	
	Plásticos			
	Tela			
	Caucho			
Duros	Tierra			
	Concreto	X	X	
	Fierro	X	X	
Impermeables	Revestimiento Piso			
	Piedra			
	Vidrio	X	X	
	Policarbonato			
	Lona			

APellidos y nombres del evaluador: BARDALES ORDUÑA, CARLOS
Grado Académico del evaluador: DOCTOR EN ARQUITECTURA

.50

Ficha de Observación 03

FACULTAD DE INGENIERA

PROYECTO DE INVESTIGACIÓN: CRITERIOS DEL URBANISMO TÁCTICO COMO ESTRATEGIA PARA LA RECUPERACIÓN SOSTENIBLE DE LOS ESPACIOS PÚBLICOS EN EL SECTOR NUEVO CHIMBOTE 2023



OBJ. CRITERIO. 01 /


VARIABLE 1 Urbanismo Táctico /

DIMENSIÓN Físico Espacial


CARTOGRAFÍA / DINÁMICAS SOCIALES



BANCAS URBANAS



ANFITEATRO



FUNCIONALIDAD

Sub utilizado


Adecuado X

Sobre- utilizado

INDICADOR: MOBILIARIO URBANO




Tacho de basura



Bancas



Postes de luces



Juegos

CATEGORÍA	COMPONENTES						OBSERVACIONES
	Bancas	Juegos	Cubiertas	Pisos	Área Verdes	Alumbrado	
Excelente Estado							
Buen Estado	X	X	X	X	X	X	
Deterioro							
Amenaza							

INDICADOR: TIPOS DE MATERIALES

CARACTERÍSTICAS	MATERIAL	SI	NO	OBSERVACIONES
Blandos	Madera	X		
	Plásticos		X	
	Tela Caucho Tierra	X		
Duros	Concreto	X	X	
	Fierro	X	X	
	Revestimiento Piedra			
Impermeables	Vidrio	X	X	
	Policarbonato Lona			

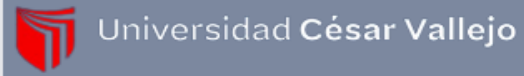
APELLIDOS Y NOMBRES DEL EVALUADOR: BARDALES ORDUÑA, CARLOS
GRADO ACADÉMICO DEL EVALUADOR: DOCTOR EN ARQUITECTURA

Fuente: Elaboración propia.

Ficha de Observación 04

FACULTAD DE INGENIERA
Y ARQUITECTURA

PROYECTO DE INVESTIGACIÓN: CRITERIOS DEL URBANISMO TÁCTICO COMO ESTRATEGIA PARA LA RECUPERACIÓN SOSTENIBLE DE LOS ESPACIOS PÚBLICOS EN EL SECTOR NUEVO CHIMBOTE 2023

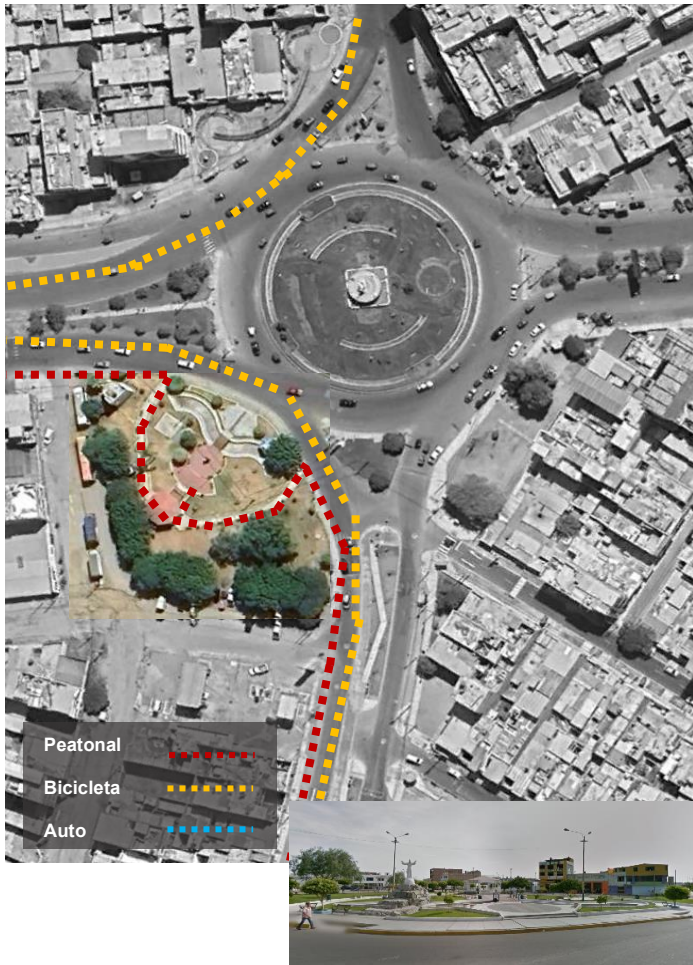


OBJ. CRITERIO. 01 /

VARIABLE 1_ Urbanismo Táctico /

DIMENSIÓN_ Físico Espacial

CARTOGRAFÍA / DINÁMICAS SOCIALES



BANCAS URBANAS



ÁREA VERDE



PÉRGOLA



FUNCIONALIDAD

Sub utilizado

Adecuado X

Sobre- utilizado

INDICADOR: MOBILIARIO URBANO



Estatua

Puente

Pérgola

Tacho de basura

CATEGORÍA	COMPONENTES						OBSERVACIONES
	Bancas - Juegos - Cubiertas - Pisos - Área Verdes - Alumbrado						
Excelente Estado	X	X	X	X	X	X	
Buen Estado							
Deterioro							
Amenaza							

INDICADOR: TIPOS DE MATERIALES

CARACTERÍSTICAS	MATERIAL	SI	NO	OBSERVACIONES
Blandos	Madera	X		
	Plásticos			
	Tela			
	Caucho	X		
Duros	Tierra		X	
	Concreto	X	X	
	Fierro	X	X	
Impermeables	Revestimiento Piso			
	Piedra			
	Vidrio	X	X	
	Policarbonato			
	Lona			

APELLIDOS Y NOMBRES DEL EVALUADOR: BARDALES ORDUÑA, CARLOS
GRADO ACADÉMICO DEL EVALUADOR: DOCTOR EN ARQUITECTURA

Fuente: Elaboración propia.

Ficha de Observación 01 Experto 3

CARTOGRAFÍA / DINÁMICAS SOCIALES



INDICADOR_ : Número de actividades realizadas

LISTA DE COTEJOS

EVENTOS	EDICIÓN – DURACIÓN	LUGAR	ACTIV.	PARTIC.	EVENTOS	EDICIÓN – DURACIÓN	LUGAR	ACTIV.	PARTIC.
Feria Gastronómica	3 días	Parque del Amor	Gastronomía y pruebas de vinos	Población de la zona	Fiesta Patrias	2 días	Plaza Mayor	Actuación artística, feria gastronómica	Población general
Aniver. NCH	5 días	Plaza Mayor	Actuación artística, concierto, quema de castillos	Población general	Día de San Valentín	1 días	Plaza Mayor y Parque del Amor	Actuación artística, feria gastronómica	Población general
FELINCH	5 días	Plaza Mayor	Feria de Libros	Población general	Navidad	Anual/ Diciembre	Plaza Mayor	Adornos navideños en toda la plaza	Población general

Fuente: Elaboración propia.

APELLIDOS Y NOMBRES DEL EVALUADOR: CANCHUCAJA BONARRIBA, ANA PATRICIA
GRADO ACADÉMICO DEL EVALUADOR: DOCTORA EN ARQUITECTURA

Ficha de Observación 02

FACULTAD DE INGENIERIA
Y ARQUITECTURA

PROYECTO DE INVESTIGACIÓN: CRITERIOS DEL URBANISMO TÁCTICO COMO ESTRATEGIA PARA LA RECUPERACIÓN SOSTENIBLE DE LOS ESPACIOS PÚBLICOS EN EL SECTOR NUEVO CHIMBOTE 2023

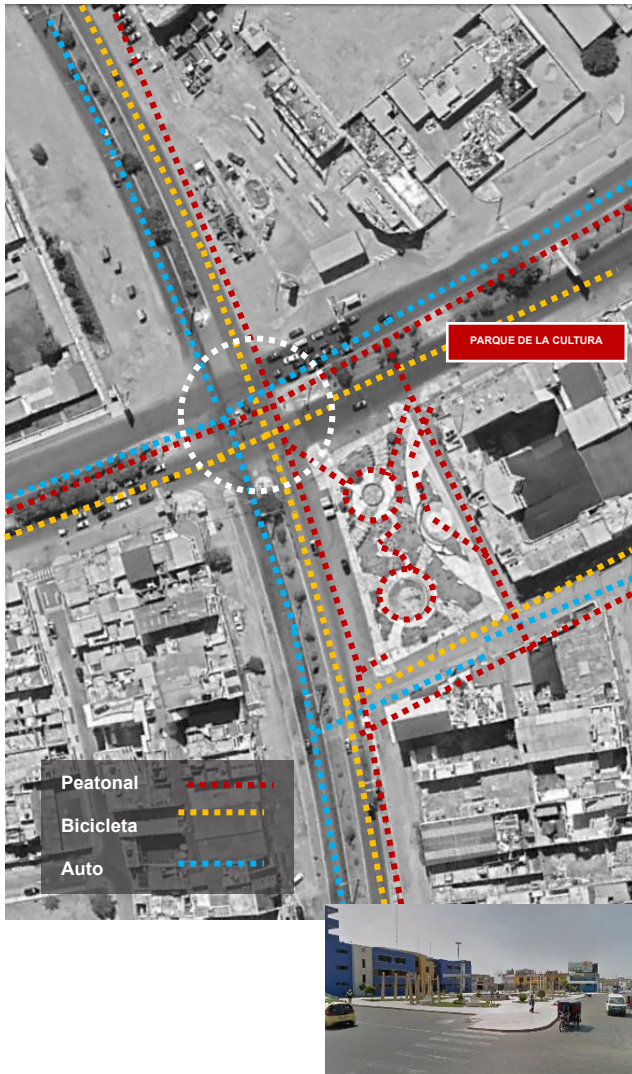


OBJ. CRITERIO. 01 /

VARIABLE 1_ Urbanismo Táctico /

DIMENSIÓN_ Físico Espacial

CARTOGRAFÍA / DINÁMICAS SOCIALES



BANCAS URBANAS



ANFITEATRO



FUNCIONALIDAD

Sub utilizado
Adecuado **X**
Sobre- utilizado

INDICADOR: MOBILIARIO URBANO



Bancas

Postes de luces

Tacho de basura

Estatua

CATEGORÍA	COMPONENTES						OBSERVACIONES
	Bancas	Juegos	Cubiertas	Pisos	Área Verdes	Alumbrado	
Excelente Estado							
Buen Estado							
Deterioro	X	X	X	X	X	X	
Amenaza							

INDICADOR: TIPOS DE MATERIALES

CARACTERÍSTICAS	MATERIAL	SI	NO	OBSERVACIONES
Blandos	Madera	X	X	
	Plásticos			
	Tela			
	Caucho			
Duros	Concreto	X	X	
	Fierro	X	X	
	Revestimiento Piso			
	Piedra			
Impermeables	Vidrio	X	X	
	Policarbonato			
	Lona			

APELLIDOS Y NOMBRES DEL EVALUADOR: CANCHUCAJA BONARRIBA, ANA PATRICIA
GRADO ACADÉMICO DEL EVALUADOR: DOCTORA EN ARQUITECTURA

Fuente: Elaboración propia.

Ficha de Observación 03

FACULTAD DE INGENIERIA

PROYECTO DE INVESTIGACIÓN: CRITERIOS DEL URBANISMO TÁCTICO COMO ESTRATEGIA PARA LA RECUPERACIÓN SOSTENIBLE DE LOS ESPACIOS PÚBLICOS EN EL SECTOR NUEVO CHIMBOTE 2023



OBJ. CRITERIO. 01 / **VARIABLE 1** Urbanismo Táctico / **DIMENSIÓN** Físico Espacial

CARTOGRAFÍA / DINÁMICAS SOCIALES



BANCAS URBANAS



ANFITEATRO



FUNCIONALIDAD

- Sub utilizado
- Adecuado **X**
- Sobre- utilizado

INDICADOR: MOBILIARIO URBANO



Tacho de basura Bancas Postes de luces Jueaos

CATEGORÍA	COMPONENTES						OBSERVACIONES
	Bancas	Juegos	Cubiertas	Pisos	Área Verdes	Alumbrado	
Excelente Estado							
Buen Estado	X	X	X	X	X	X	
Deterioro							

Amenaza

INDICADOR: TIPOS DE MATERIALES

CARACTERÍSTICAS	MATERIAL	SI	NO	OBSERVACIONES
Blandos	Madera	X		
	Plásticos		X	
	Tela			
Duros	Caucho	X		
	Tierra			
	Concreto			
Impermeables	Fierro	X	X	
	Revestimiento			
	Piedra			
	Vidrio	X	X	
	Policarbonato			
	Lona			

APELLIDOS Y NOMBRES DEL EVALUADOR: CANCHUCAJA BONARRIBA, ANA PATRICIA
 GRADO ACADÉMICO DEL EVALUADOR: DOCTORA EN ARQUITECTURA

Fuente: Elaboración propia.

Ficha de Observación 04

FACULTAD DE INGENIERA
Y ARQUITECTURA

PROYECTO DE INVESTIGACIÓN: CRITERIOS DEL URBANISMO TÁCTICO COMO ESTRATEGIA PARA LA RECUPERACIÓN SOSTENIBLE DE LOS ESPACIOS PÚBLICOS EN EL SECTOR NUEVO CHIMBOTE 2023

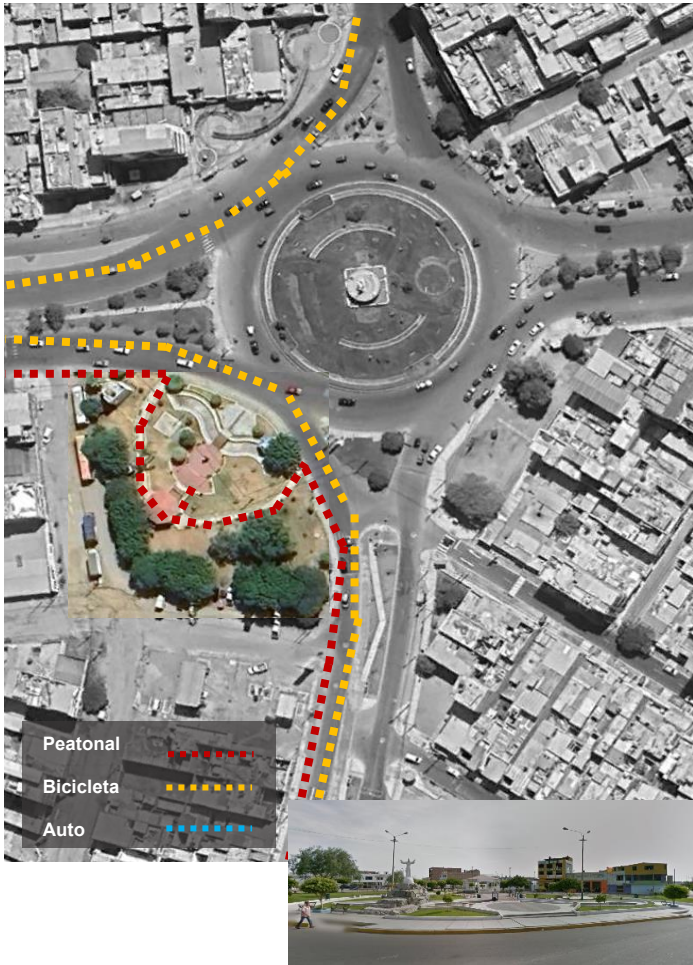


OBJ. CRITERIO. 01 /

VARIABLE 1_ Urbanismo Táctico /

DIMENSIÓN_ Físico Espacial

CARTOGRAFÍA / DINÁMICAS SOCIALES



BANCAS URBANAS



ÁREA VERDE



PÉRGOLA



FUNCIONALIDAD

- Sub utilizado
- Adecuado **X**
- Sobre- utilizado

INDICADOR: MOBILIARIO URBANO



Estatua



Puente



Pérgola



Tacho de basura

CATEGORÍA	COMPONENTES						OBSERVACIONES
	Bancas	Juegos	Cubiertas	Pisos	Área Verdes	Alumbrado	
Excelente Estado							
Buen Estado	X	X	X	X	X	X	
Deterioro							
Amenaza							

INDICADOR: TIPOS DE MATERIALES

CARACTERÍSTICAS	MATERIAL	SI	NO	OBSERVACIONES
Blandos	Madera	X		
	Plásticos			
	Tela			
Duros	Caucho	X		
	Tierra			
	Concreto			
	Fierro	X	X	
Impermeables	Revestimiento Piso			
	Piedra			
	Vidrio	X	X	
	Policarbonato			
	Lona			

APELLIDOS Y NOMBRES DEL EVALUADOR: CANCHUCAJA BONARRIBA, ANA PATRICIA
GRADO ACADÉMICO DEL EVALUADOR: DOCTORA EN ARQUITECTURA

Fuente: Elaboración propia.

Ficha de Observación 01 - Experto 4



LISTA DE COTEJOS

EVENTOS	EDICIÓN – DURACIÓN	LUGAR	ACTIV.	PARTIC.	EVENTOS	EDICIÓN – DURACIÓN	LUGAR	ACTIV.	PARTIC.
Feria Gastronómica	3 días	Parque del Amor	Gastronomía y pruebas de vinos	Población de la zona	Fiesta Patrias	2 días	Plaza Mayor	Actuación artística, feria gastronómica	Población general
Aniver. NCH	5 días	Plaza Mayor	Actuación artística, concierto, quema de castillos	Población general	Día de San Valentín	1 día	Plaza Mayor y Parque del Amor	Actuación artística, feria gastronómica	Población general
FELINCH	5 días	Plaza Mayor	Feria de Libros	Población general	Navidad	Anual/ Diciembre	Plaza Mayor	Adornos navideños en toda la plaza	Población general

Fuente: Elaboración propia.

APELLIDOS Y NOMBRES DEL EVALUADOR: BOGGIANO BURGA, MARÍA LUCÍA
 GRADO ACADÉMICO DEL EVALUADOR: DOCTORA EN ARQUITECTURA

CARTOGRAFÍA / DINÁMICAS SOCIALES



BANCAS URBANAS



ANFITEATRO



FUNCIONALIDAD

- Sub utilizado
- Adecuado **X**
- Sobre- utilizado

INDICADOR: MOBILIARIO URBANO



Bancas

Postes de Luces

Tacho de basura

Estatua

CATEGORÍA	COMPONENTES						OBSERVACIONES
	Bancas - Juegos - Cubiertas - Pisos - Área Verdes - Alumbrado						
Excelente Estado							
Buen Estado							
Deterioro	X	X	X	X	X	X	
Amenaza							

INDICADOR: TIPOS DE MATERIALES

CARACTERÍSTICAS	MATERIAL	SI	NO	OBSERVACIONES
Blandos	Madera	X	X	
	Plásticos			
	Tela			
	Caucho			
Duros	Concreto	X	X	
	Fierro	X	X	
	Revestimiento Piso Piedra			
Impermeables	Vidrio	X	X	
	Policarbonato Lona			


APELLIDOS Y NOMBRES DEL EVALUADOR: BOGGIANO BURGA, MARÍA LUCÍA
GRADO ACADÉMICO DEL EVALUADOR: DOCTORA EN ARQUITECTURA



BANCAS URBANAS



ANFITEATRO



FUNCIONALIDAD

- Sub utilizado
- Adecuado **X**
- Sobre- utilizado

INDICADOR: MOBILIARIO URBANO



Tacho de basura

Bancas

Postes de luces

Juegos

CATEGORÍA	COMPONENTES						OBSERVACIONES
	Bancas	Juegos	Cubiertas	Pisos	Área Verdes	Alumbrado	
Excelente Estado							
Buen Estado	X	X	X	X	X	X	
Deterioro							

INDICADOR: TIPOS DE MATERIALES

CARACTERÍSTICAS	MATERIAL	SI	NO	OBSERVACIONES
Blandos	Madera	X		
	Plásticos		X	
	Tela			
Duros	Caucho	X		
	Tierra			
	Concreto		X	
	Fierro	X	X	
Impermeables	Revestimiento			
	Piedra			
	Vidrio	X	X	
	Policarbonato			
	Lona			

APELLIDOS Y NOMBRES DEL EVALUADOR: BOGGIANO BURGA, MARÍA LUCÍA
 GRADO ACADÉMICO DEL EVALUADOR: DOCTORA EN ARQUITECTURA

Fuente: Elaboración propia.

Ficha de Observación 04

FACULTAD DE INGENIERIA
Y ARQUITECTURA

PROYECTO DE INVESTIGACIÓN: CRITERIOS DEL URBANISMO TÁCTICO COMO ESTRATEGIA PARA LA RECUPERACIÓN SOSTENIBLE DE LOS ESPACIOS PÚBLICOS EN EL SECTOR NUEVO CHIMBOTE 2023

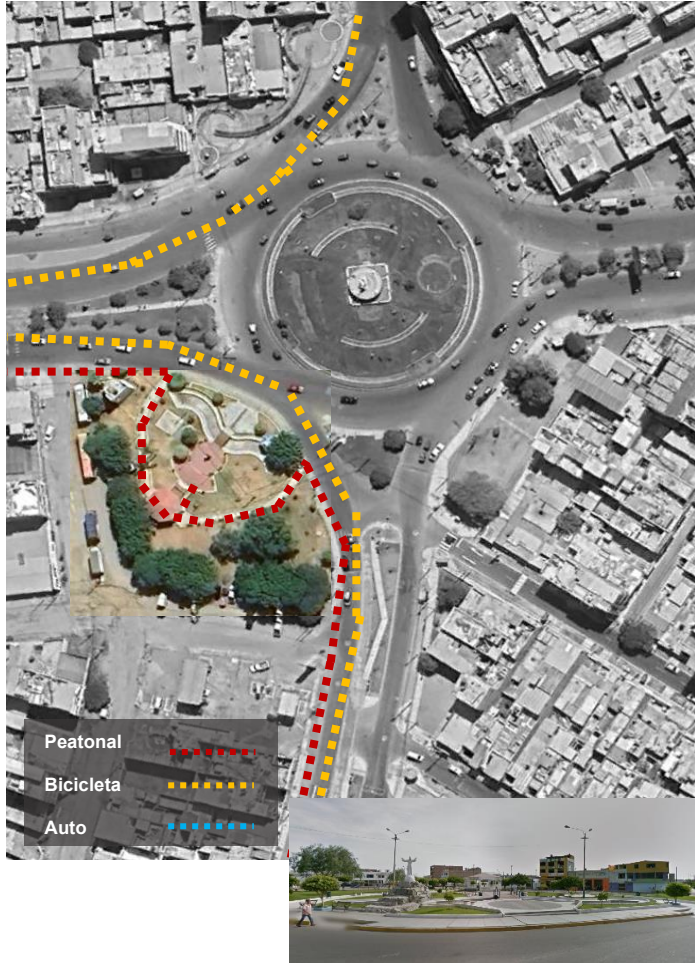
Universidad César Vallejo

OBJ. CRITERIO. 01 /

VARIABLE 1_ Urbanismo Táctico /

DIMENSIÓN_ Físico Espacial

CARTOGRAFÍA / DINÁMICAS SOCIALES



BANCAS URBANAS



ÁREA VERDE



PÉRGOLA



FUNCIONALIDAD

Sub utilizado

Adecuado X

Sobre- utilizado

INDICADOR: MOBILIARIO URBANO



Estatua

Puente

Pérgola

Tacho de basura

CATEGORÍA	COMPONENTES						OBSERVACIONES
	Bancas	Juegos	Cubiertas	Pisos	Área Verdes	Alumbrado	
Excelente Estado	X	X	X	X	X	X	
Buen Estado							
Deterioro							
Amenaza							

INDICADOR: TIPOS DE MATERIALES

CARACTERÍSTICAS	MATERIAL	SI	NO	OBSERVACIONES
Blandos	Madera	X		
	Plásticos			
	Tela			
Duros	Caucho	X		
	Tierra			
	Concreto	X	X	
	Fierro	X	X	
Impermeables	Revestimiento Piso			
	Piedra			
	Vidrio	X	X	
	Policarbonato			
	Lona			

APELLIDOS Y NOMBRES DEL EVALUADOR: BOGGIANO BURGA, MARÍA LUCÍA
GRADO ACADÉMICO DEL EVALUADOR: DOCTORA EN ARQUITECTURA

Fuente: Elaboración propia.

Anexo 11

ENTREVISTA SOBRE LA OPINIÓN DE LA RECUPERACIÓN DE LOS ESPACIOS PÚBLICOS – EXPERTO 1

La presente entrevista tiene como objetivo tener su opinión acerca de los criterios del urbanismo táctico aplicables a los espacios público del sector Nuevo Chimbote 2023. Este instrumento es completamente libre de expresión y la información que se brinde será de total ayuda con fines académicos de la presente investigación. Se le pide objetividad, honestidad y sobre todo su sinceridad en cada respuesta que usted brinde ante esta entrevista.

Se agradece por anticipado tu valiosa participación.

Responsable: Ancajima Fernandez, Jhoan – Varillas Sánchez, Angie Mellissa.

Entrevistado (a): Reyes Guillen, Ana María.

Grado Académico del Evaluador (a): Maestra en Arquitectura.

Fechas: 02/10/2023

PREGUNTAS:

1.- ¿De qué forma se podría mejorar las condiciones ambientales de la infraestructura verde de los espacios públicos?

Proporcionar áreas que transformen los espacios públicos en lugares cómodos y atractivos para diferentes personas. Es decir, promueven espacios integrados donde la elección de infraestructura y mobiliario urbano esté acompañada de acciones que consideren transversalmente los principios de equidad, inclusión social y género. Por ejemplo, cómo promover la actividad física utilizando espacios polivalentes que permitan la práctica de diferentes deportes, así como actividades como juegos informales o menos estructurados, entre otras acciones. Además de la incorporación y recuperación de la infraestructura verde que permite disminuir los efectos del cambio climático y adaptarse mejor a los cambios ambientales, lo que aporta a aumentar la resiliencia de la ciudad.

2.- ¿De qué manera se podría priorizar la movilidad urbana sostenible como parte de una estrategia que permita la recuperación dentro de los espacios?

La creación de espacios, redes peatonales y ciclovías que promueven la actividad física, reducir los viajes motorizados, o cual ayuda a disminuir las emisiones de gases tóxicos al aire, la contaminación sonora y mejora la imagen urbana, representando un beneficio generalizado para toda la sociedad.

3.- ¿Qué tipos de mobiliarios urbanos servirán para complementar y decorar los espacios públicos?

Bancas, juegos de mesa, jardineras, fuentes de agua, estacionamiento para bicicletas, tachos de reciclaje, bolardos, alumbrado, señalización para informar y orientar en los espacios públicos.

4.- ¿De qué forma los espacios públicos forman una relación de elementos entre la imagen de la ciudad e identidad?

Los espacios públicos forman parte de la ciudad, le imprimen calidad, son elementos de identidad, construyen la imagen que se tiene de ella. Algunos se conciben en el momento del planeamiento y otros tienen su origen en procesos de reorganización, re significación y/o reutilización del espacio.

5.- ¿Usted cree que el espacio público es un componente fundamental para la organización de la vida colectiva con la organización del espacio público y uso del suelo urbano? ¿Por qué?

Considero que el espacio público es un componente fundamental para la organización de la vida colectiva (integración, estructura) y la representación (cultura, política) de la sociedad, que construye su razón de ser en la ciudad, y es uno de los derechos fundamentales en la ciudad: el derecho al espacio público como derecho a la inclusión.


Firma del evaluador

ENTREVISTA SOBRE LA OPINIÓN DEL URBANISMO TÁCTICO EN LOS ESPACIOS PÚBLICOS – EXPERTO 1

La presente entrevista tiene como objetivo tener su opinión acerca de los criterios del urbanismo táctico aplicables a los espacios público del sector Nuevo Chimbote 2023. Este instrumento es completamente libre de expresión y la información que se brinde será de total ayuda con fines académicos de la presente investigación. Se le pide objetividad, honestidad y sobre todo su sinceridad en cada respuesta que usted brinde ante esta entrevista.

Responsable: Ancajima Fernandez, Jhoan – Varillas Sánchez, Angie Mellissa.

Entrevistado (a): Reyes Guillen, Ana María.

Grado Académico del Evaluador (a): Maestra en Arquitectura.

Fechas: 02/10/2023

PREGUNTAS:

1.- ¿De qué forma cree usted que el urbanismo táctico puede llegar a cumplir funciones sociales dentro de los espacios públicos que favorezcan las actividades de sus habitantes?

Considero que el urbanismo táctico es una herramienta para la recuperación de los espacios públicos a través de intervenciones ligeras, de bajo costo y de corto tiempo. Además, incorpora las acciones colectivas que ayudan a dar la posibilidad de redistribuir el uso de las vialidades, asignar más espacio a las aceras, áreas polivalentes y ciclovías promoviendo la movilidad peatonal o no motorizada que favorece a sus habitantes.

2.- ¿Qué criterios del urbanismo táctico propondrías para obtener así una correcta relación físico-espacial entre las viviendas aledañas y sus espacios públicos?

Otorgar directrices de implantación, como el tránsito peatonal, elementos de iluminación, así como las actividades circundantes diversas y compatibles como huertos urbanos, calles de juegos, parques y ferias.

3.- ¿Cree usted que el mejoramiento no solo trata de hacer infraestructura en el espacio público, si no que incorporar elementos tácticos que generen dinámicas dentro del territorio? Si es así, ¿Cómo lo lograría?

Habitualmente el urbanismo táctico emplea elementos urbanísticos efímeros y portátiles, como pintura y mobiliario urbano, para marcar el nuevo uso de ese espacio sin la alteración de la infraestructura, consiguiendo más espacio peatonal y ciclista en poco tiempo y de forma económica.

4.- ¿Cree usted que el paisaje natural puede generar un sentido sensorial a los ciudadanos dentro de los espacios públicos? ¿Podrías explicar cómo?

El sentido sensorial al paisaje natural se manifiesta de manera simbólica, afectiva y conceptual, que en tanto subjetiva dependiendo de la experimentación, de la vida ordinaria, reproduce inevitablemente esa mezcla de lo singular y lo compartido en sus apropiaciones y adaptaciones espaciales de cada habitante.


5.- ¿De qué forma cree usted que podría integrarse la participación ciudadana en intervenciones tácticas que permitan la igualdad y la apropiación colectiva del espacio público, el cual genere empoderamiento ciudadano y sentido de pertenencia al lugar?

La participación ciudadana en intervenciones tácticas tienen una relación directa, ya que, se logran teniendo en cuenta la opinión y la necesidad del ciudadano, siendo así exitosas, con carácter, con potencial para el desarrollo de la ciudad, porque es muy importante conocer la necesidad, como las demandas, del ciudadano con el fin de que las intervenciones se realicen acorde a lo que requieren y necesitan, para que los proyectos realizados sean parte de la comunidad y no llegue a ser una intervención aislada.

6.- ¿Para usted, el contar con espacios públicos donde el urbanismo táctico haya sido el bien restaurador, conforma una intervención de impacto a nivel arquitectónico y social? ¿Por qué?

Los espacios que han sido intervenidos con el urbanismo táctico han beneficiado a los habitantes por que brinda una distribución espacial que permite la circulación peatonal y ciclovía que integre en su recorrido a espacios internos de congregación para el beneficio de la salud física - emocional (para la

realización de actividades de recreación activa y pasiva), el beneficio ambiental mediante el uso de vegetación o áreas verdes (que permita reducir la contaminación ambiental y el efecto invernadero) el beneficio económico para favorecer actividades de comercio (ferias, mercados), y el de servicio (restaurantes, galerías, etc.

A handwritten signature in black ink, appearing to read 'Diana S. S. S.', written over a horizontal line.

Firma del evaluador

ENTREVISTA SOBRE LA OPINIÓN DE LA RECUPERACIÓN DE LOS ESPACIOS PÚBLICOS – EXPERTO 2

La presente entrevista tiene como objetivo tener su opinión acerca de los criterios del urbanismo táctico aplicables a los espacios público del sector Nuevo Chimbote 2023. Este instrumento es completamente libre de expresión y la información que se brinde será de total ayuda con fines académicos de la presente investigación. Se le pide objetividad, honestidad y sobre todo su sinceridad en cada respuesta que usted brinde ante esta entrevista.

Se agradece por anticipado tu valiosa participación.

Responsable: Ancajima Fernandez, Jhoan – Varillas Sánchez, Angie Mellissa.

Entrevistado (a): Boggiano Burga, María Lucía.

Grado Académico del Evaluador (a): Doctora en Arquitectura.

Fechas: 04/10/2023

PREGUNTAS:

1.- ¿De qué forma se podría mejorar las condiciones ambientales de la infraestructura verde de los espacios públicos?

Con la participación ciudadana para así generar conciencia a los ciudadanos y estos sean los mismos en cuidarlos y protegerlos infraestructura verde de los espacios públicos.

2.- ¿De qué manera se podría priorizar la movilidad urbana sostenible como parte de una estrategia que permita la recuperación dentro de los espacios?

Realizando actividades, rutas turísticas y concurso, donde promuevan la participación con la utilización de la bicicleta, y también rutas de transporte publica priorizando la seguridad y limpieza ciudadana.

3.- ¿Qué tipos de mobiliarios urbanos servirían para complementar y decorar los espacios públicos?

Mobiliarios urbanos que se usen, tenga una función específica y juegos urbanos para todo tipo de edad y que también se considere juegos lúdicos para las

personas discapacitadas para que los espacios públicos formen integración entra la sociedad que hoy vivimos por separados.

4.- ¿De qué forma los espacios públicos forman una relación de elementos entre la imagen de la ciudad e identidad?

Por qué mayormente los espacios públicos se convierten en hitos donde la gente recurre y la mayoría lo utilizan para diferentes actividades.

5.- ¿Usted cree que el espacio público es un componente fundamental para la organización de la vida colectiva con la organización del espacio público y uso del suelo urbano? ¿Por qué?

Si, ya que un espacio público no solo es un espacio donde la gente pueda distraerse y a realizar diferentes actividades, también como ya se mencionó este se convierte un hito y forma parte de la imagen de la ciudad.



Firma del evaluador

ENTREVISTA SOBRE LA OPINIÓN DEL URBANISMO TÁCTICO EN LOS ESPACIOS PÚBLICOS – EXPERTO 2

La presente entrevista tiene como objetivo tener su opinión acerca de los criterios del urbanismo táctico aplicables a los espacios público del sector Nuevo Chimbote 2023. Este instrumento es completamente libre de expresión y la información que se brinde será de total ayuda con fines académicos de la presente investigación. Se le pide objetividad, honestidad y sobre todo su sinceridad en cada respuesta que usted brinde ante esta entrevista.

Responsable: Ancajima Fernandez, Jhoan – Varillas Sánchez, Angie Mellissa.

Entrevistado (a): Boggiano Burga, María Lucía.

Grado Académico del Evaluador (a): Doctora en Arquitectura.

Fechas: 04/10/2023

PREGUNTAS:

1.- ¿De qué forma cree usted que el urbanismo táctico puede llegar a cumplir funciones sociales dentro de los espacios públicos que favorezcan las actividades de sus habitantes?

Considero que el urbanismo táctico llega a cumplir funciones sociales como el aprendizaje, en cuento a la diversión, juegos, dinámicas sociales. También puede ser un espacio de aprendizaje donde las personas puedan interactuar y realizar tipos de actividades en los diferentes espacios públicos, así favorecen a los habitantes a realizar actividades.

2.- ¿Qué criterios del urbanismo táctico propondrías para obtener así una correcta relación físico-espacial entre las viviendas aledañas y sus espacios públicos?

La vegetación y mobiliarios urbanos lúdicos que presenten colores, dinámicas, juegos, ya que esto influye en la relación correcta del físico espacial que se debe integrarse a los espacios públicos y a las actividades que generan la población.

3.- ¿Cree usted que el mejoramiento no solo trata de hacer infraestructura en el espacio público, si no que incorporar elementos tácticos que generen dinámicas dentro del territorio? Si es así, ¿Cómo lo lograría?

En cuanto a los elementos tácticos es incorporar a los espacios públicos en la infraestructura, no solamente los colores también se debe considerar las actividades donde las personas puedan realizar y usar, tanto como el mobiliario como para los juegos, estos deben ser con los cinco sentidos que tiene el ser humano es donde así se aplica los elementos del urbanismo táctico.

4.- ¿Cree usted que el paisaje natural puede generar un sentido sensorial a los ciudadanos dentro de los espacios públicos? ¿Podrás explicar cómo?

El paisaje natural que se le siembra en los espacio públicos el cual genera mucho sentido sensorial ya que encontramos mucha variedad de vegetación el cual emite un aroma porque cada tipo de planta o flor, no solamente los olores, también el tacto porque encontramos sus texturas de la vegetación, por otro lado la vista porque observamos los tipos de colores que encontramos en los espacios públicos, en el gusto porque hay plantas que dan frutos y otras que son hierbas y en el oído podemos escuchar como la naturaleza se mezcla con el viento generando corrientes de vientos.

5.- ¿De qué forma cree usted que podría integrarse la participación ciudadana en intervenciones tácticas que permitan la igualdad y la apropiación colectiva del espacio público, el cual genere empoderamiento ciudadano y sentido de pertenencia al lugar?

La participación ciudadana es muy importante puesto que sus opiniones hacen que los espacios públicos sean mas visitados, haciendo la igualdad con las personas discapacitadas, no excluyéndolas y aceptándolos en los espacios que sean diseñados para ellos y puedan interactuar entre ellos. Todos los espacios públicos deben considerar los criterios para los discapacitados el cual sea una norma cuando los proyectos estén siendo diseñados.

6.- ¿Para usted, el contar con espacio públicos donde el urbanismo táctico haya sido el bien restaurador, conforma una intervención de impacto a nivel arquitectónico y social? ¿Por qué?

Porque hoy en día observamos muchos espacios públicos abandonados generando conflictos hacia su población, inseguridades en las calles donde las personas no pueden disfrutar de ellos. El urbanismo táctico se ha visto que es uno de los proyectos que restaura y integra a la población con el mundo urbano dando soluciones rápidas y efectivas frentes a sus problemáticas dando el bienestar a los ciudadanos y creando lasos entre naturaleza y hombre.



Firma del evaluador

Anexo 12

VISTAS GENERALES DE LOS ESPACIOS PÚBLICOS DE LA INVESTIGACIÓN

Imagen 21: Vista Aérea del espacio público (Parque Villa María)



Fuente: Google Earth Aérea

Imagen 22: Vista Aérea del espacio público (28 de Julio)



Fuente: Google Earth Aérea

Imagen 23: Vista Aérea del espacio público (Parque de la Cultura)



Fuente: Google Earth Aérea

Imagen 24: Vista Aérea del espacio público (Parque de la Exposición y el Arte)



Fuente: Google Earth Aérea

Imagen 25: Vista Aérea del espacio público (Parque de la Familia NeoChimbotana)



Fuente: Google Earth Aérea

Imagen 26: Vista Aérea del sector 8 y sector 9 del nuestro proyecto de investigación.



Fuente: Google Earth Aérea

Anexo 13:

Solicitud a un experto en validar los instrumentos de recolección de datos.

CARTA DE PRESENTACIÓN

Señor(a)(ita):

.....

Presente

Asunto: VALIDACIÓN DE INSTRUMENTOS A TRAVÉS DE JUICIO DE EXPERTO.

Nos es muy grato comunicarnos con usted para expresarle nuestros saludos y así mismo, hacer de su conocimiento que, siendo estudiantes del programa de Pre Grado de la ESCUELA PROFESIONAL DE ARQUITECTURA de la UCV, en la sede Nuevo Chimbote, promoción 2023-II, aula IPCL908, requerimos validar los instrumentos con los cuales recogeremos la información necesaria para poder desarrollar nuestra investigación y con la cual optaremos el grado de Bachiller.

El título nombre de nuestro proyecto de investigación es: CRITERIOS DEL URBANISMO TÁCTICO COMO ESTRATEGIA PARA LA RECUPERACIÓN SOSTENIBLE DE LOS ESPACIOS PÚBLICOS EN EL SECTOR NUEVO CHIMBOTE 2023, y siendo imprescindible contar con la aprobación de docentes especializados para poder aplicar los instrumentos en mención, hemos considerado conveniente recurrir a usted, ante su connotada experiencia en temas educativos y/o investigación educativa.

El expediente de validación, que le hacemos llegar contiene:

- Carta de presentación.
- Definiciones conceptuales de las variables y dimensiones.
- Matriz de operacionalización de las variables.
- Certificado de validez de contenido de los instrumentos.

Expresándole nuestros sentimientos de respeto y consideración nos despedimos de usted, no sin antes agradecerle por la atención que dispense a la presente.

Atentamente.

Firma

Apellidos y nombre:

D.N.I: