



UNIVERSIDAD CÉSAR VALLEJO

**FACULTAD DE INGENIERÍA Y ARQUITECTURA**  
**ESCUELA PROFESIONAL DE ARQUITECTURA**

Creación del refugio temporal para mujeres y grupo familiar  
víctimas de violencia, distrito Jesús Nazareno, provincia  
Huamanga, departamento Ayacucho

**TESIS PARA OBTENER EL TÍTULO PROFESIONAL DE:**

**Arquitecto**

**AUTOR:**

Taboada Paucar, Luis Alberto (orcid.org/0009-0002-8856-7943)

**ASESOR:**

Mg. Aguilar Zavaleta, Jorge Pablo (orcid.org/0000-0001-6517-1415)

**LÍNEA DE INVESTIGACIÓN:**

Arquitectura

**LÍNEA DE RESPONSABILIDAD SOCIAL UNIVERSITARIA:**

Enfoque de género, inclusión y diversidad cultural

**LIMA – PERÚ**

**2024**

## **DEDICATORIA**

A mis padres, ejemplo de esfuerzo y dedicación, por fortalecerme y estar presente en todos mis proyectos.

A mi hermana, cómplices de mis sueños y compañeros de vida, a mi familia y amigos, pilar fundamental en mi camino, que han sido mi sostén, mi aspiración y mi guía a lo largo de mi vida, su apoyo constante y su ejemplo han sido fundamentales en mi desarrollo personal.

## **AGRADECIMIENTO**

Los agradecimientos a los profesionales por brindarme sus conocimientos y guiarme en el logro de mis proyectos.

A mi familia por ser parte importante en este proyecto de vida, por su amor incondicional, apoyo constante y sacrificio que han hecho para que pueda llegar hasta este punto. A mis padres, por su ejemplo de dedicación y esfuerzo, y por haberme inculcado valores como perseverancia y la honestidad. A mis hermanos, por su aliento y comprensión en los momentos difíciles.



**UNIVERSIDAD CÉSAR VALLEJO**

**FACULTAD DE INGENIERÍA Y ARQUITECTURA  
ESCUELA PROFESIONAL DE ARQUITECTURA**

**Declaratoria de Autenticidad del Asesor**

Yo, AGUILAR ZAVALA JORGE PABLO, docente de la FACULTAD DE INGENIERÍA Y ARQUITECTURA de la escuela profesional de ARQUITECTURA de la UNIVERSIDAD CÉSAR VALLEJO SAC - LIMA NORTE, asesor de Tesis titulada: "CREACIÓN DEL REFUGIO TEMPORAL PARA MUJERES Y GRUPO FAMILIAR VICTIMAS DE VIOLENCIA, DISTRITO JESÚS NAZARENO, PROVINCIA HUAMANGA, DEPARTAMENTO AYACUCHO", cuyo autor es TABOADA PAUCAR LUIS ALBERTO, constato que la investigación tiene un índice de similitud de 13.00%, verificable en el reporte de originalidad del programa Turnitin, el cual ha sido realizado sin filtros, ni exclusiones.

He revisado dicho reporte y concluyo que cada una de las coincidencias detectadas no constituyen plagio. A mi leal saber y entender la Tesis cumple con todas las normas para el uso de citas y referencias establecidas por la Universidad César Vallejo.

En tal sentido, asumo la responsabilidad que corresponda ante cualquier falsedad, ocultamiento u omisión tanto de los documentos como de información aportada, por lo cual me someto a lo dispuesto en las normas académicas vigentes de la Universidad César Vallejo.

LIMA, 08 de Febrero del 2024

Apellidos y Nombres del Asesor:	Firma
JORGE PABLO AGUILAR ZAVALA <b>DNI:</b> 18901780 <b>ORCID:</b> 0000-0001-6517-1415	Firmado electrónicamente por: JOAGUILARZ el 19- 02-2024 22:54:38

Código documento Trilce: TRI - 0737542





**UNIVERSIDAD CÉSAR VALLEJO**

**FACULTAD DE INGENIERÍA Y ARQUITECTURA  
ESCUELA PROFESIONAL DE ARQUITECTURA**

**Declaratoria de Originalidad del Autor**

Yo, TABOADA PAUCAR LUIS ALBERTO estudiante de la FACULTAD DE INGENIERÍA Y ARQUITECTURA de la escuela profesional de ARQUITECTURA de la UNIVERSIDAD CÉSAR VALLEJO SAC - LIMA NORTE, declaro bajo juramento que todos los datos e información que acompañan la Tesis titulada: "CREACIÓN DEL REFUGIO TEMPORAL PARA MUJERES Y GRUPO FAMILIAR VICTIMAS DE VIOLENCIA, DISTRITO JESÚS NAZARENO, PROVINCIA HUAMANGA, DEPARTAMENTO AYACUCHO", es de mi autoría, por lo tanto, declaro que la Tesis:

1. No ha sido plagiada ni total, ni parcialmente.
2. He mencionado todas las fuentes empleadas, identificando correctamente toda cita textual o de paráfrasis proveniente de otras fuentes.
3. No ha sido publicada, ni presentada anteriormente para la obtención de otro grado académico o título profesional.
4. Los datos presentados en los resultados no han sido falseados, ni duplicados, ni copiados.

En tal sentido asumo la responsabilidad que corresponda ante cualquier falsedad, ocultamiento u omisión tanto de los documentos como de la información aportada, por lo cual me someto a lo dispuesto en las normas académicas vigentes de la Universidad César Vallejo.

<b>Nombres y Apellidos</b>	<b>Firma</b>
TABOADA PAUCAR LUIS ALBERTO <b>DNI:</b> 46662199 <b>ORCID:</b> 0009-0002-8856-7943	Firmado electrónicamente por: LATABOADA el 28-05- 2024 18:23:29

Código documento Trilce: INV - 1601009



## Índice de Contenidos

Carátula.....	i
Dedicatoria.....	ii
Agradecimiento.....	iii
Declararía de Autenticidad del Asesor.....	iv
Declararía de Autenticidad del Autor.....	v
Índice de contenidos.....	vi
Índice de Tablas.....	vii
Índice de figuras.....	viii
Resumen.....	xi
Abstract.....	xii
I. INTRODUCCIÓN.....	1
II. MARCO TEÓRICO.....	6
III. METODOLOGÍA.....	10
3.1. Diseño y tipo de investigación.....	19
3.2. Categoría y subcategorías condicionantes del Diseño.....	19
3.3. Escenario de Estudio.....	19
3.4. Participantes.....	22
3.5. Técnicas e Instrumentos de Recolección de Datos.....	34
3.6. Procedimiento.....	43
3.7. Rigor Científico.....	45
3.8. Método de Análisis de Datos.....	45
3.9. Aspectos éticos.....	45
IV. RESULTADOS Y DISCUSIÓN.....	46
V. CONCLUSIONES.....	85
VI. RECOMENDACIONES.....	87
REFERENCIAS.....	88
ANEXOS.....	100

## Índice de Tablas

TABLA 1.	cuadro comparativo de casos estudio .....	9
TABLA 2.	Matriz Combativo de Casos .....	16
TABLA 3.	Reglamento Nacional de Edificaciones .....	18
TABLA 4.	Necesidades Urbanas .....	36
TABLA 5.	Cuadro de Programación Arquitectónico .....	37
TABLA 6.	Área por sector .....	43
TABLA 7.	Muestra de Confianza.....	45

## Índice de Figuras

Figura 1.	Ilustración violencia contra la mujer.....	1
Figura 2.	Violencia a nivel mundial OMS.....	2
Figura 3.	Estadística de violencia en América Latina.....	2
Figura 4.	Población (CEM, 2023).....	3
Figura 5.	Reporte (CEM-AYACUCHO,2023).....	3
Figura 6.	CEM-AYACUCHO, 2023.....	4
Figura 7.	Condiciones de temperatura, muestra la variación temperatura....	21
Figura 8.	Variación de la Precipitación.....	22
Figura 9.	Estadística de la Humedad.....	22
Figura 10.	Estadística ventosa.....	23
Figura 11.	Localización de la zona de intervención.....	24
Figura 12.	Sectorización del distrito de Jesús Nazareno.....	25
Figura 13.	Ubicación del Terreno.....	26
Figura 14.	Usos de Suelo Ayacucho, Huamanga.....	27
Figura 15.	Corte de terreno.....	28
Figura 16.	Morfología del terreno.....	29
Figura 17.	Datos técnicos del terreno.....	30
Figura 18.	Morfología Urbana.....	31
Figura 19.	Viabilidad y Accesibilidad.....	32
Figura 20.	Sistema Viario.....	32
Figura 21.	Equipamiento Urbano.....	33
Figura 22.	Comisaria Jesús Nazareno.....	33
Figura 23.	Colegio I.E.P “El Nazareno”.....	34
Figura 24.	Hospital de apoyo Jesús Nazareno.....	34
Figura 25.	Ideograma Conceptual.....	47
Figura 26.	Abstracción del diseño.....	47
Figura 27.	Partido Arquitectónico.....	48
Figura 28.	Zonificación.....	49
Figura 29.	Zonificación de circulación.....	49
Figura 30.	Plano de ubicación y localización.....	50
Figura 31.	Plano Perimétrico.....	51



Figura 32.	Plano Topográfico.....	52
Figura 33.	Plano General.....	53
Figura 34.	Plano Segundo Nivel .....	54
Figura 35.	Plano Tercer Nivel. ....	55
Figura 36.	Plano Techo.....	56
Figura 37.	Plano Elevaciones. ....	57
Figura 38.	Elevación posterior .....	58
Figura 39.	Plano por sectores.....	59
Figura 40.	Plano por sectores de Habitaciones .....	60
Figura 41.	Plano de Talleres.....	61
Figura 42.	Plano Multidisciplinaria .....	62
Figura 43.	Plano de Elevaciones por Sectores .....	63
Figura 44.	Plano Elevación.....	64
Figura 45.	Elevación Frontal.....	65
Figura 46.	Plano de cortes por Sectores.....	66
Figura 47.	Plano Cortes.....	67
Figura 48.	Plano cortes por Sectores.....	68
Figura 49.	Plano Cortes .....	69
Figura 50.	Plano de detalles Arquitectónicos.....	70
Figura 51.	Plano detalles Arquitectonicos por sectores .....	71
Figura 52.	Plano detalles Arquitectónicos.....	72
Figura 53.	Plano de Señalización .....	73
Figura 54.	Plano de Señalización y Evacuación .....	74
Figura 55.	Plano de Cimentación.....	75
Figura 56.	Plano de Estructura de losas .....	76
Figura 57.	Plano de losa aligerada .....	77
Figura 58.	Plano Losa.....	78
Figura 59.	Planos de Distribución de Redes de agua .....	79
Figura 60.	Planos de red de instalaciones eléctricas.....	80
Figura 61.	Ingreso Principal.....	81
Figura 62.	Vista Lateral-Ingreso secundario .....	81
Figura 63.	Vista Superior-contorno .....	82
Figura 64.	Vista de Habitaciones.....	82

Figura 65. Vista de Zona de Recreación.....	83
Figura 66. vista superior plaza principal del proyecto .....	83
Figura 67. Vista posterior del proyecto .....	84
Figura 68. Vista Estacionamiento del proyecto.....	84
Figura 69. Vista superior lateral.....	85
Figura 70. Vista Interior aula para niños del proyecto.....	85

## RESUMEN

En el país, así como en el mundo se ve reflejado el desamparo que sufren la mujer y grupo familiar. La falta de un acceso a la educación e integración social, a falta de estos equipamientos así que aumente la violencia de género.

El proyecto se enfoca en la propuesta de un tipo de infraestructura para brindar refugio a mujeres e hijos que han sido víctimas de violencia en esta área de la región, de acuerdo a las necesidades urgente de este tipo de refugios en la comunidad, considerando el contexto social, económico y político local.

El centro de la sociedad es la familia, donde debe ser resguardado y confortable, los conflictos y agresiones físico psicológicos son las que destruyen este centro importante de la sociedad así también genera trastornos que afectan a la mujer.

El tipo de investigación es aplicativo, con un diseño no experimental. Se han identificado los componentes esenciales en el diseño de un centro de refugio.

Por el cual se ha planteado elaborar un centro de refugio, el cual atenderá a mujeres víctimas de este tipo de violencia.

**Palabras clave:** Refugio, violencia, Atención.

## **ABSTRACT**

In the country, as well as in the world, the helplessness suffered by women and family groups is reflected. The lack of access to education and social integration, in the absence of these facilities, increases gender violence.

The project focuses on the proposal of a type of infrastructure to provide shelter to women and children who have been victims of violence in this area of the region, according to the urgent needs of this type of shelters in the community, considering the context social, economic and local political.

The center of society is the family, where it must be protected and comfortable, conflicts and physical psychological aggression are what destroy this important center of society and also generate disorders that affect women.

The type of research is applicative, with a non-experimental design. The essential components in the design of a shelter center have been identified.

For which it has been proposed to create a shelter center, which will serve women victims of this type of violence.

**Keywords:** Refuge, violence, Attention.

## I. INTRODUCCIÓN

En el ámbito social, así como el mundo la sociedad se ve reflejado por la grave crisis del problema que atenta contra la mujer, se ve reflejado un alto porcentaje de mujeres que atraviesan esta situación.

En la región de Ayacucho el maltrato se ve reflejado en un gran porcentaje, ya que no hay instituciones que se preocupen por la violencia que sufre la mujer vulnerada. En la región sería muy importante este centro de atención ya que ayudaría a muchas mujeres víctimas de este tipo de violencia, con talleres, atención psicológicas y procesos que ayuden a fortalecer su estado emocional por lo cual en la región de Ayacucho se refleja una gran necesidad a la integridad y seguridad hacia la mujer, ya que es una región con un alto índice de pobreza en el país. Las estadísticas muestran una negatividad, con los índices de violencia a la mujer y grupo familiar.

Figura 1. *Ilustración violencia contra la mujer.*



Fuente. <https://bolognesinoticias.com/femicidios-3-mujeres-mueren-cada-semana-en-el-peru/>

### Realidad Problemática

Según la (OMS, 2023) prioriza la salud pública, ya que hay más riesgo hacia las personas jóvenes, registrando un aproximado del (30%) donde se registraron que una de tres víctimas ha sufrido de violencia psicológica y física sexual, en la figura se aprecia las estimaciones.

Figura 2. *Violencia a nivel mundial OMS.*



Fuente: <https://www.iis.unam.mx/blog/violencia-contra-las-mujeres-en-el-mundo/>

En Latinoamérica se han registrado un crecimiento de denuncias de maltratos entre los 15% al 25%. en el país se ven reflejados ya que según las estadísticas que muestra los registros de violencia muestran un gran porcentaje de violencia, estos casos son registrados por el CEM que muestran que la violencia va en un aumento, a falta de un equipamiento especializado de servicio de atención en la salud y educación, la violencia y discriminación va en aumento.

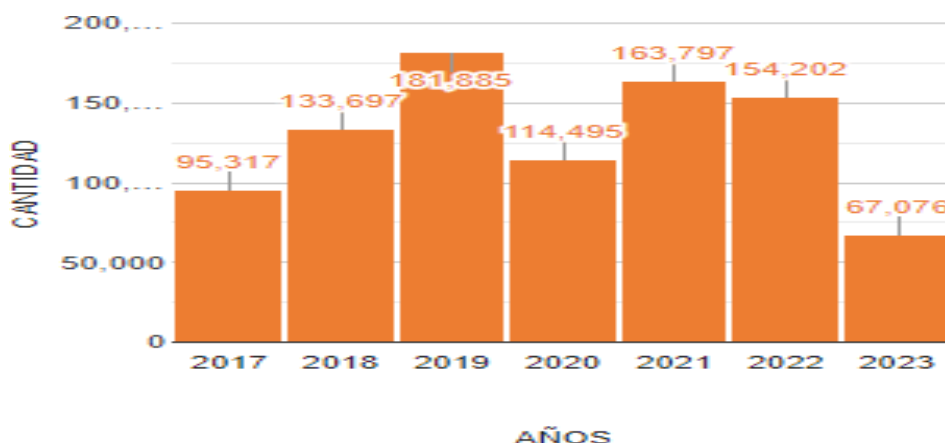
Figura 3. *Estadística de violencia en América Latina*



Fuente. <https://www.bancomundial.org/on-gender-based-violence-in-latin-america-and-the-caribbean>

Según el registró desde 2017 hacia el mes de mayo, en el Perú se muestra la crisis que se mantiene en la sociedad que afectan la vulnerabilidad hacia las mujeres en mayor grado a lo que es físico y psicológico (CEM, 2023).

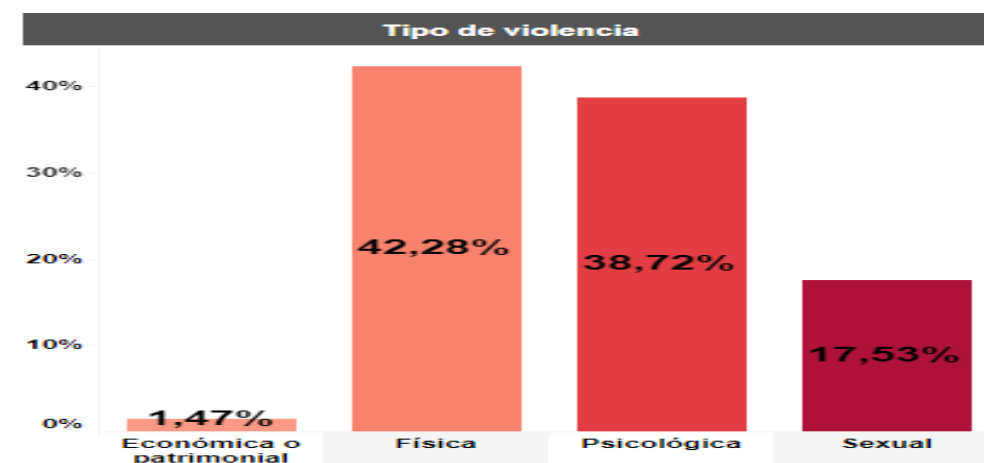
Figura 4. Población (CEM, 2023)



Fuente. CEM 2017- mayo 2023 (CEM, 2023)

Según las estadísticas mostradas desde año 2017 al año actual, En el Perú se puede apreciar que los casos de violencia no disminuyen, entre los casos que se dan en mayor grado son lo físico y psicológico que limitan a la educación y esto vulnera más ala mujeres. Entre los casos de violencia reportados en los CEM registra en del departamento de Ayacucho los casos de físico y psicológicos en los meses de enero-mayo del 2023 (CEM, 2023).

Figura 5. Reporte (CEM-AYACUCHO,2023).



Fuente. Casos de violencia reportados (CEM-AYACUCHO, 2023)

A nivel regional los casos de feminicidio el reporte del programa nacional contra el maltrato que sufren las mujeres y grupo familiar, en el periodo: enero-diciembre, 2023, por la institución AURORA. Las estadísticas mostradas por CEM El distrito de huamanga cuenta con un promedio de 187 registro en total, en este distrito es lo físico y psicológico los casos más alarmantes, sucesivo de la violencia de psicológico y sexual.

Figura 6. **CEM-AYACUCHO, 2023.**

Departam.	Categoría	CEM	ME					Total general
			Enero	Febrero	Marzo	Abril	Mayo	
Ayacucho	Comisaria	Comisaria Carmen Alto	45	35	41	82	72	275
		Comisaria De Familia ..	77	70	63	44	74	328
		Comisaria Huanta	73	51	70	75	53	322
	Regular	Cangallo	10	10	16	15	11	62
		Huamanga	32	33	44	33	45	187
		Huancá Sancos	9	9	6	3	12	39
		Huanta	9	7	15	18	17	66
		La Mar	14	15	18	20	31	98
		Lucanas	9	7	20	18	23	77
		Parinacochas	11	11	11	15	19	67
		Paucar Del Sara Sara	24	8	10	16	21	79
		Sivia	8	11	8	9	20	56
		Sucre	9	12	12	11	13	57
		Victor Fajardo	19	23	22	14	18	96
		Vilcas Huaman	25	21	13	19	24	102

Fuente: <https://portalestadistico.aurora.gob.pe/casos-atendidos-por-los-cem-segun-grupos-de-edad-ano-2023/>

Como se pueden observar en la figura 3, Se muestra los datos estadísticos, donde se refleja los casos de violencia planteados, que tiene la ciudad de huamanga, según el CEM.

### Formulación del Problema

La inexistencia del tipo de infraestructura de un Refugio Temporal para Mujeres y grupo Familiar víctimas de violencia, distrito Jesús Nazareno, provincia Huamanga, departamento Ayacucho.

### Problema General

¿De qué manera influirá la creación del tipo infraestructura de un Refugio Temporal para Mujeres y grupo Familiar víctimas de violencia, distrito Jesús Nazareno, provincia Huamanga, departamento Ayacucho?



## Problemas Específicos

¿Qué ambientes garantizaran un adecuada protección y asistencia especializada?

¿Qué rasgos arquitectónica de acuerdo al contexto urbano y características de la provincia de Jesús Nazareno, principalmente de su población femenina víctima de violencia, se requiere para el tipo de infraestructura?

¿Cómo se puede diseñar un modelo de infraestructura de refugio temporal que cumpla con las necesidades identificadas y se ajuste a las características y recursos disponibles en la zona?

¿De qué manera Proponer estrategias de mantenimiento y gestión del refugio temporal, asegurando su sostenibilidad a largo plazo?

¿Cómo Establecer un protocolo de atención integral que contemple aspectos de salud, psicológicos, legales y sociales para el diseño del refugio, garantizando la protección y salud de las mujeres e hijos?

## Justificación

Dentro de la región es muy importante este tipo de infraestructura, para el cuidado y atención de la mujer vulnerable, ya que existe una necesidad urgente de brindar protección y atención integral a las mujeres y sus familiares que son víctimas de violencia. Mejorando sus condiciones vida con actividades de capacitación, apoyo legal y psicológico, que ayude a la mujer que sufre este tipo de violencia.

La implementación de un refugio temporal no solo beneficiará a las mujeres y sus familias directamente afectadas por la violencia, sino que también tendrá un impacto positivo en la comunidad en general

## Hipótesis Proyectual

La creación del refugio temporal para mujeres y grupo familiar víctimas de violencia, proporcionara una infraestructura acorde a las necesidades del usuario en lo cual brindara una atención física, psicológica, oportunidades laborales y lograr integrar a la sociedad.

Variable 1. Centro de Refugio Temporal.

Variable 2. Impacto en las vidas de las mujeres y sus hijos

Definición. - Estos hogares brindan a las víctimas un espacio seguro donde puedan enfrentar denuncias por violencia y tomar decisiones sobre proyectos de vida no violentos. (Viviano, 2018). Por ende, El encargado de proteger, ayudar y asesorar en asuntos legales, hospitalarios, educativos y recreativos.

Objetivo del Proyecto.

Objetivo General.

Proponer un tipo de infraestructura de refugio temporal para mujeres y grupo familiar víctimas de la violencia, en el distrito de Jesús Nazareno, provincia de Huamanga, región de Ayacucho, 2023.

Objetivo Especifico

Analizar los ambientes que garanticen un espacio arquitectónico en la creación del centro de refugio temporal en el desarrollo integral para las actividades de fortalecimiento en las capacitaciones, de apoyo psicológico y apoyo legal a las mujeres víctimas de violencia.

Investigar los rasgos arquitectónicos del lugar, teniendo en cuenta las características urbanas de la provincia de Jesús Nazareno.

Diseñar un modelo de infraestructura de refugio temporal que cumpla con las necesidades identificadas y se ajuste a las características y recursos disponibles en la zona.

Proponer estrategias de mantenimiento y gestión del refugio temporal, asegurando su sostenibilidad a largo plazo.

Establecer un protocolo de atención integral que contemple aspectos de salud, psicológicos, legales y sociales para el diseño del refugio, garantizando la protección hacia la mujer e hijos.

## II. MARCO TEÓRICO

### 2.1. Marco Análogo

Se busca ver los rasgos arquitectónicos de algunos proyectos similares al proyecto desarrollar. Este proyecto busca ofrecer ayuda especializadas a mujeres que demanden su asistencia, fomentando su desarrollo psico social.

La arquitecta (Sanabria, 2012), en su investigación, afirma que los albergues brindan refugio a las mujeres e hijos donde necesitan primordialmente protección y esto genera que se encuentren totalmente aisladas del exterior. Los centros de ayuda apoyan con factores importantes tanto en los derechos y deberes de la mujer violentada.

Se deben cumplir con tres aspectos para el diseño entre ellos son:

- Limitación espacial: los espacios requeridos para oficinas tendrán diferente relación con los dormitorios, así mismo con los espacios infantiles.
- Relación especial: en caso de los espacios para asistencia legal o psicológica la dimensión puede variar, en este caso puede ser más pequeño a comparación se requiere una asistencia grupal.
- Calidad espacial: es un punto importante donde se brinda una arquitectura que perciba confort, seguridad y tranquilidad.

En la tesis de los arquitectos, (Aparicio Charqui, 2020). sostienen que para determinar el diseño de un albergue temporal se tiene que ver la problemática existente, viendo las víctimas de maltrato y aspectos que se tiene que ver con manejo de espacios arquitectónicos con los fundamentos arquitectónicos, la relación teórica y las normas existentes.

#### a) Refugio temporal de Apoyo para Mujeres

Estas instituciones ofrecen ayuda especializada a personas que demanden su asistencia, establecen importantes derechos y deberes, garantizando la seguridad y protección a las personas vulneradas.

#### b) Modelo de Atención Integral Ante la Violencia

El propósito del modelo de atención es proporcionar información al CODEHICA, para el estudio y comprensión que atraviesan estas mujeres. Este proyecto se realiza con el impulso del Ministerio de la Mujer y el apoyo de la población vulnerable a esto se suma el Centro de Emergencia Mujer.

a. Infraestructuras de apoyo necesario

- Centros Médicos: hospitales, farmacias, clínicas
- Servicios sociales: oficinas.
- Educación: escuelas, guarderías, bibliotecas, etc.
- Seguridad: comisarias.
- Recreo: parques infantiles, centros deportivos
- Transporte público: autobuses.
- Otros: supermercados, tiendas.

b. Espacios interiores








Las casis refugio se convierten en una institución residencial donde combinan la vivienda, atención y asistencia, lo que se logra mediante el análisis del diseño interior junto con las actividades que se realizan.

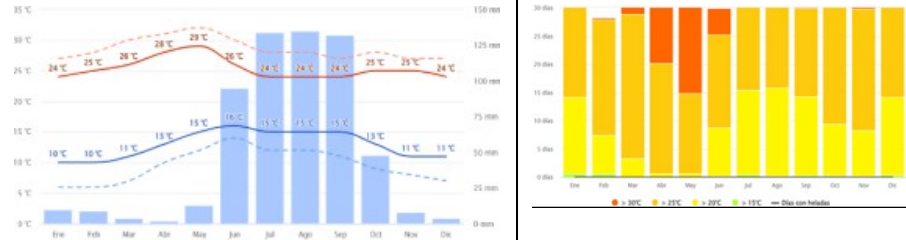


Se presenta algunos ejemplos de proyectos ubicados en regiones en Cataluña.

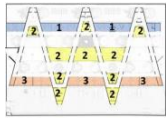

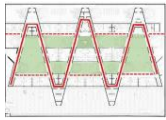
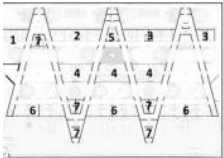
Estudio de Casos Urbanos Arquitectónico Similares








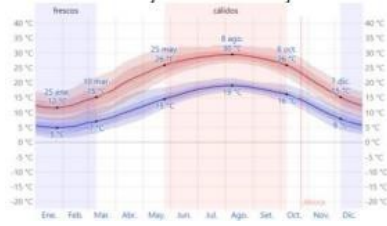
Casos de Estudios Similares

**TABLA 1.** cuadro comparativo de casos estudio

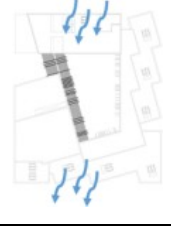
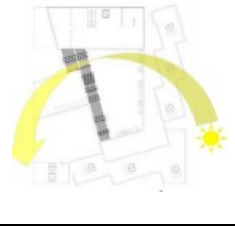








CUADRO. RESUMEN DE CASO DE ESTUDIO			
<b>CASO N°</b> 1	<b>Refugio para mujeres víctimas de violencia-México</b>		
<b>Ubicación</b>	<b>Proyectista:</b>		<b>Año:</b>
Michoacán , México	Omar González Pérez y Hugo González Pérez		2017
<b>Resumen:</b> el proyecto está desarrollado para ayudar a mujeres vulnerables en el entorno familiar, el arq. Luis Khan diseño el proyecto			
<b>Análisis contextual</b>			<b>Inferencia</b>
<b>Ubicación</b>		<b>Morfología del terreno</b>	
El proyecto se desarrolla en un lugar de vegetación y cuenta con acceso en una vía local.		De acuerdo a la forma el terreno tiene una forma rectangular que cuenta con 1226 m2	
<b>Análisis Vial</b>		<b>Relación con el entorno</b>	
Tipos de vías  Vías locales  Vía principal		Cuenta con zonas de comercio y residencia de 2 y 3 niveles	 Ca. Hnos. Magon  Ca. Tijuana
			se encuentra con mayores casos de mujeres con violencia.



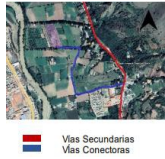

	<b>Análisis Bioclimático</b>		<b>Conclusión</b>
<b>Clima</b>	<b>Asolamiento</b>		en el mes de febrero con mayor temperatura y el mes de diciembre más lluvioso.
Los datos muestran meses más calurosos que lluviosos.	Los meses de más calurosos llegan a 30°C		
<b>Viento</b>	<b>Orientación</b>	<b>Aportes</b>	
tiempo provienen noreste.	El proyecto muestra espacios cruzados	Los espacios de vegetación permiten ver microclimas y muestran las edificaciones	
<b>Análisis Formal</b>			
<b>ideograma</b>	<b>Principios Formales</b>	<b>Conclusiones</b>	
La semejanza utilizada se ve reflejada en la humanidad, a través de bloques en la planta.	Las elevaciones conectan espacios donde se los crecimientos en las áreas.		Los volúmenes muestran unidad y integración.
<b>Forma</b>	<b>Materialidad</b>	<b>Aportes</b>	
En la arquitectura se refleja la simetría, repetición y ritmo.	La construcción esta a base de ladrillo caravista	La construcción se compuso con concreto armado no cuenta con columnas, estos detalles reflejan la arquitectura.	




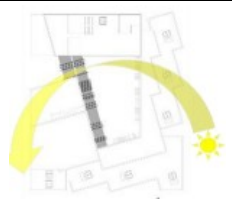


Análisis Funcional			Conclusiones
<b>Zonificación</b>		<b>Organigrama</b>	
<p>La composición lo divide en 3 sectores, 1 de terapia y administración dos de servicio y tres de descanso</p>		<p>Los bloques están organizados en 3 bloques con áreas verdes</p>	
<b>Flujograma</b>		<b>Programa Arquitectónico</b>	
<p>En los flujos muestran el recorrido con diagonales</p>		<p>En la programación, se cuenta con asistencia social, consultorios, módulos de uso múltiple, cocina, dormitorio y baños</p>	
			<b>Aportes:</b>
			<p>El proyecto cuenta con diagonales generados por cubiertas y amplios recorridos virtuales</p>

CUADRO. RESUMEN DE CASO DE ESTUDIO		
Casos N° 2	Refugio para mujeres víctimas de violencia - ISRAEL	
<b>Dados generales</b>		
<b>Ubicación:</b>	<b>Proyectista:</b>	<b>Año de construcción:</b>
Tel Aviv. Israel	Amos Goldreich Architecture y Jacobs Yaniv Architects	2018
<b>Resumen:</b> la funcionalidad que puedan acoger a las mujeres de diferentes culturas y étnicos, que necesitan seguridad y protección.		
<b>Análisis contextual</b>		<b>Conclusiones</b>
<b>Emplazamiento</b>	<b>Terreno</b>	el proyecto mantiene una puerta discreta lateral
El proyecto esta ubicada por una zona urbana, cuenta con acceso peatonal y vehicular	Mantiene una forma cuadrada con un área de 1600 m2.	
		
<b>Análisis Vial</b>	<b>Entorno</b>	<b>Aportes</b>
Tipos de vías  Vías locales  Pasaje peatonal	Este compuesto, con materiales, colores vistos como parecidas a las viviendas del lugar, estando a la dinámica del ambiente.	El exterior no tiene carácter institucional, porque mantiene la imagen de una vivienda acogedor.
		
<b>Estudio Bioclimático</b>		<b>Conclusión</b>
<b>Clima</b>	<b>Asolamiento</b>	Es caluroso en la mayor parte del año, por el se emplea la ventilación en los espacios
El ambiente mantiene un clima templado, tropical, en verano la temperatura es mayor y en invierno es ms lluvioso	El sol desde abril a octubre. 	
		
<b>Viento</b>	<b>Orientación</b>	<b>Aportes</b>



El viento aparece del noreste		En la parte central se muestra una ventilación cruzada		Hay un control de ingreso solar con ventanas con celosía
<b>Vista Formal</b>				
<b>Ideograma conceptual</b>		<b>Principios Formales</b>		<b>Conclusiones</b>
Tiene un concepto de protección a las mujeres		La parte central es la interacción social		Externamente mantiene una visión vivencial, en la parte interior se conecta con las diferentes actividades
<b>Características de la forma</b>		<b>Materialidad</b>		<b>Aportes</b>
Mantiene unos volúmenes centrípetos		En lo que es lo materiales son de ladrillo blanco que resalta el lugar		En la parte exterior mantiene similitud al entorno, en la parte interior hay diferentes actividades.
<b>Análisis Funcional</b>				<b>Conclusiones</b>
<b>Zonificación</b>		<b>Organigrama</b>		Resalta el patio central
Tiene unas zonas administrativas, tópico, oficinas, consultorio, escalera 5, habitación, almacén, cafetería, salones, baño, juego de niños.		El patio es una de recreación con diferentes áreas		
<b>Flujograma</b>		<b>Programa Arquitectónico</b>		<b>Aportes:</b>
El corredor principal es el flujo articulador		En el programa arquitectónico se muestra el tópico, oficinas, consultorio, escalera 5, habitación, almacén, cafetería, salones, baño, juego de niños.		La forma central como centro distribución, y eje del proyecto

CUADRO. RESUMEN DE CASO DE ESTUDIO		
Casos N° 3	PROYECTO: Casa del Buen trato Hovde.	
<b>Dados generales</b>		
<b>Ubicación:</b>	<b>Fundación:</b>	<b>Año:</b>
ubicación: Huánuco, Perú.	Dirigido por la Asociación Tamar, Entidad Cristiana	2010
<b>Resumen:</b> En base a las estadísticas de violencia en la provincia de Huánuco, dirigido por la Asociación Tamar entidad cristiana, donde tiene como objetivo 3 fases: ingreso, rehabilitación y reinserción. Hasta la fecha existen más de 340 casos atendidos.		
<b>Análisis contextual</b>		<b>Conclusiones</b>
<b>Ubicación</b>	<b>terreno</b>	El terreno cuenta con un área de: 13,215m2 aprox, el tiene una forma regular, con topografía y pendiente fuertemente ondulada. El desarrollo del proyecto mejora el entorno y característica de la ciudad, genera ambientes interiores libres y rodeados de naturaleza a la vez la arquitectura se integra en ello.
El proyecto se localiza en Huánuco, Perú	Tiene una área de: 13,215m2 aprox, regular.	
	 Vista Aerea.	
<b>Estudio Vial</b>	<b>Comparación con el entorno</b>	<b>Aportes</b>
La accesibilidad del proyecto esta delicada por vías estratégicas siendo una de ellas la Ca. Tijuana que se conecta directamente con la Av. Latinoamericana	El entorno del proyecto, esta fuera del casco urbano, donde predomina la zona agrícola	entro del radio de influencia, se destacan zonas agrícolas, zona de reserva y comercio. En los accesos al proyecto, si bien colinda con una vía principal, no hay un acceso directo, las vías secundarias son de material trocha.
		
	Laguna de Carpas, entorno inmediato del proyecto	
<b>Análisis Bioclimático</b>		<b>Conclusión</b>
<b>Clima</b>	<b>Asolamiento</b>	

<p>a temperatura media de todos los meses es menor a 22°C, existen meses con temperaturas sobre 10°C.</p> 		<p>El proyecto posee iluminación natural.</p> 		<p>El proyecto mantiene una conexión con el paisaje y su accesibilidad, por encontrarse en una ciudad con temperaturas bajas fue importante la evaluación del recorrido solar donde se incorporaron las zonas definidas del.</p>	
<p><b>Viento</b></p> <p>El viento en la mayor parte proviene del noreste.</p> 		<p><b>Orientación</b></p> <p>La parte central permite una ventilación cruzada</p> 		<p><b>Aportes</b></p> <p>Se mantiene un control de ingreso solar con ventanas con celosías</p>	
<p><b>Vista Formal</b></p>					
<p><b>Vista conceptual</b></p> <p>El proyecto toma como base la morfología de la ciudad, terreno y condiciones climáticas, donde los espacios se encuentran aislados por bloques. Las áreas del proyecto son: área de recepción, psicológica, educativo y recreativo.</p> 		<p><b>Estudios formales</b></p> <p>Simetría: Todo el proyecto cuenta con formas simétricas sujetas a las características de la zona. Partiendo desde un eje central donde ambas partes tienen las mismas cualidades.</p> <p>Armonía: El conjunto de volúmenes no rompen con la estructura visual integrándose con la naturaleza situada en sus alrededores</p> 		<p><b>Conclusiones</b></p> <p>El proyecto tiene concepto social y de integración en sus espacios interiores y exteriores, donde existe una armonía con su entorno, este factor es de aprovechamiento dentro del dónde se encuentran las zonas recreativas creando una pequeña comunidad.</p>	
<p><b>Características de la forma</b></p>		<p><b>Materialidad</b></p>		<p><b>Aportes</b></p>	

<p>debido a la ubicación del proyecto, encontrándose en la sierra del Perú, los módulos cuentan con techo de a dos aguas.</p>		<p>e utilizó el concreto para la gran mayoría del proyecto a excepción de un bloque realizado con paneles de bambú en su interior y exterior</p>	<p>La</p> 	<p>Se desarrolla con técnicas de construcción convencionales y materiales naturales propio de la ciudad, creando espacios más adaptables a cada zona establecida. Otro punto importante es la naturaleza que lo rodea, se integra y no genera un ruido visual</p>
---	---	--	--	---

FUENTE: Cuadro comparativo

Cuadro de Síntesis de los Casos Estudiados.

**TABLA 2.** Matriz Comparativo de Casos

MATRIZ COMPARATIVO				
	CASO N°01	CASO N°02	CASO N°03	PROYECTO
Análisis Contextual	Se busca la acogida de mujeres de varias cultural, la forma arquitectónica esta simbolizado con el crecimiento y el proceso de curación	El entorno del proyecto, busca tener un carácter de vivienda con las similitudes del entorno, esta fuera del casco urbano, donde predomina la zona agrícola	Obedece a la necesidad del lugar por el alto número de mujeres en estado de abandono	<b>El proyecto arquitectónico se integra mediante su forma al entorno aprovechando la vía arterial principal que es el panamericano norte para generar su ingreso principal y así todo visitante de paso contemple la composición arquitectónica</b>

Análisis Bioclimático	El patio central es la parte sociable con jardines y ambientes frescos	Se mantiene un control de ingreso solar con ventanas con celosías	Las ventanas con celosías permiten el gasto mínimo	<b>La orientación del proyecto se encuentra hacia el NO para así mediante su forma podemos contrarrestar el recorrido del viento y aprovechar la luz solar, la cual nos será de mucha utilidad para alimentar nuestras áreas verdes.</b>
Análisis Formal	En la composición se maneja la simetría, repetición y ritmo	Presenta unos volúmenes centrífugos	Se busca la seguridad y confort para las personas albergadas	<b>El proyecto mediante su forma se adaptará al terreno respetando los parámetros y generar espacios funcionales tanto para recreación, educación e integración para la población en general y usuarios.</b>
Análisis Funcional	En el análisis funcional los procesos y etapas deben cumplir las personas albergadas para tener una mayor circulación diagonal.	El patio es una de recreación con diferentes áreas	La parte central como el corredor principal unen todo el proyecto	<b>El proyecto comprende de un espacio central la cual nos servirá como el espacio organizador hacia los demás ambientes, la cual nos será de mucha utilidad para la integración de los residentes con el equipamiento.</b>

*Fuente:* elaboración propia

## 2.2. Marco Normativo.

Para este proyecto se vio diferentes normas, leyes y RNE (Reglamento Nacional de Edificación).

**TABLA 3.**

*Reglamento Nacional de Edificaciones*

Reglamento Nacional de Edificaciones (R.N.E.)		
Norma	CAPITULO	TEMAS
A. 010 Condiciones generales	III	Trata de la revisión del entorno con la edificación.
	IV	Trata de ver los ambientes y la circulación.
	V	Circulación vertical
	VI	Acondicionamiento del ambiente
	IX	Servicios sanitarios
	X	Estacionamiento
A. 030 Hospedaje	II	Ve los aspectos generales de habitabilidad y la funcionalidad.
	III	Trata de ver los ambientes y circulación.
A.0.40 Educación	I	Aspectos generales
	II	Ve los aspectos generales de funcionalidad y habitabilidad.
	III	Mira las características generales de funcionalidad y habitabilidad.
	IV	Provee de servicios
A.80 Oficinas	II	Condiciones de habitabilidad y funcionalidad
	III	Características de los componentes
	IV	Dotación de servicios
A.090 Servicios comunales	II	Trata las condiciones de funcionalidad y habitabilidad.
	V	Dotación de servicios

A.120 Accesibilidad universal en las edificaciones	Indica áreas mínimas en circulaciones. Mobiliario, rampas, cambios de niveles
A.130 Requisito de seguridad	Señalización y seguridad, sistemas de evacuación
Norma 39010-2015 Señales de seguridad	Señales de seguridad, señales de prevención de accidentes.
IS.010 Instalaciones sanitarias para edificaciones	Diseño de instalaciones sanitarias en general
E.M.070 Transporte mecánico	Equipos de transportes mecánicos en edificaciones
O.S.060-C.E. 040 Drenaje pluvial	Diseño e estaciones de los equipos de transporte mecánico en edificaciones
Ley N° 29090	Esta ley establece las normas generales para el ordenamiento territorial, la planificación urbana y la construcción de edificaciones.
Decreto Supremo N° 011-2006-VIVIENDA	Este reglamento complementa la ley N° 29090
Ley N° 303664	Esta ley previene, sanciona y elimina la violencia hacia la mujer e integrantes del núcleo familiar

*Nota.* Parámetros para el diseño confortable.

### III. METODOLOGÍA

#### 3.1. Diseño y tipo de investigación

En el proyecto se tendrá en cuenta como una investigación de tipo aplicativo, por lo que reconoce el problema, recauda información existente y ahonda para una mejor propuesta arquitectónica que pueda resolver los problemas de violencia contra la mujer.

Diseño de Investigación

El proyecto es no experimental, ya que no manipulo ni controlo la variable.

También se maneja un **diseño Transversal**, correlacional/causal.

Como también tiene un **diseño Exploratorio**, trata temas o factores menos analizados que tengan aún datos contradictorios.

#### 3.2. Categoría y subcategorías condicionantes del Diseño

##### 3.2.1. Categorización sociocultural del lugar

El distrito de Jesús Nazareno se encuentra en la región de Ayacucho, es una zona con una rica herencia cultural y histórica. Cuenta con una población mayoritariamente joven, con una significativa proporción de niños y adolescentes, lo que refleja una alta tasa de natalidad.

Al igual que muchas áreas de Ayacucho, ha sido influenciada por su historia de conflicto armado interno, lo que ha dejado una marca profunda en sus estructuras sociales y en la dinámica familiar. Este contexto histórico y social afecta de manera significativa la percepción y la prevalencia de la violencia de género y violencia infantil. La violencia contra la mujer en Jesús Nazareno se manifiesta en diversas formas, incluyendo violencia física, psicológica y sexual.

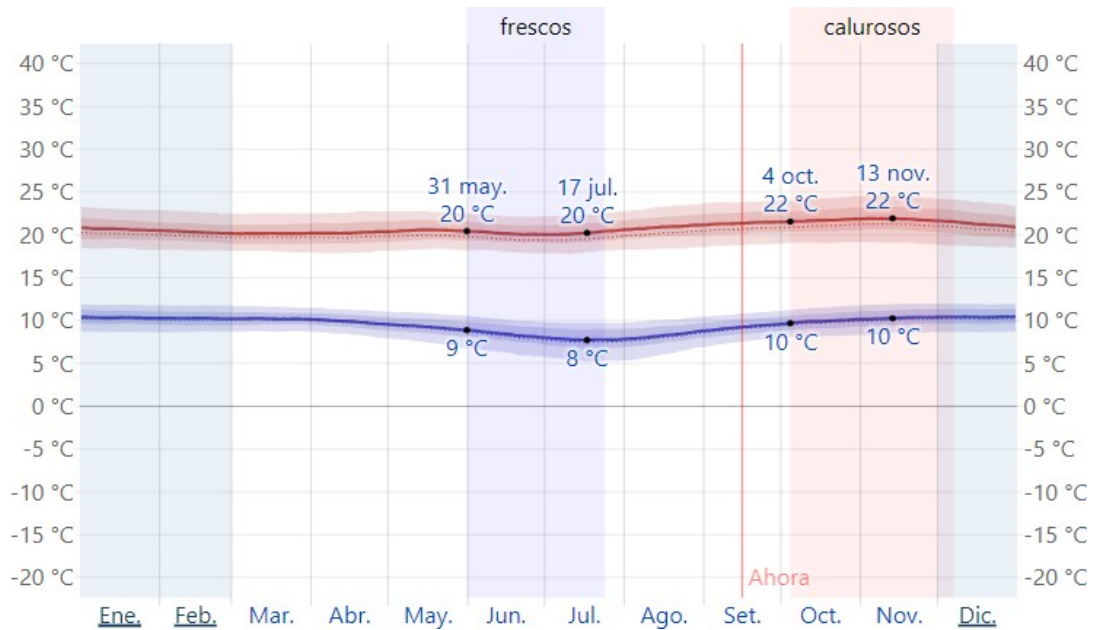
La comprensión del contexto sociocultural y de los factores que contribuyen a esta violencia es crucial para diseñar e implementar intervenciones efectivas. A través de la combinación de esfuerzos gubernamentales, comunitarios y de organizaciones no gubernamentales, se puede avanzar hacia un entorno más seguro y saludable para todos los habitantes del distrito.



### 3.2.2. Condiciones bioclimáticas

Según los datos tiene una temperatura templada, mayormente varía de 14 °C a 22 °C y baja a menos de 10 °C o aumenta de 23 °C.

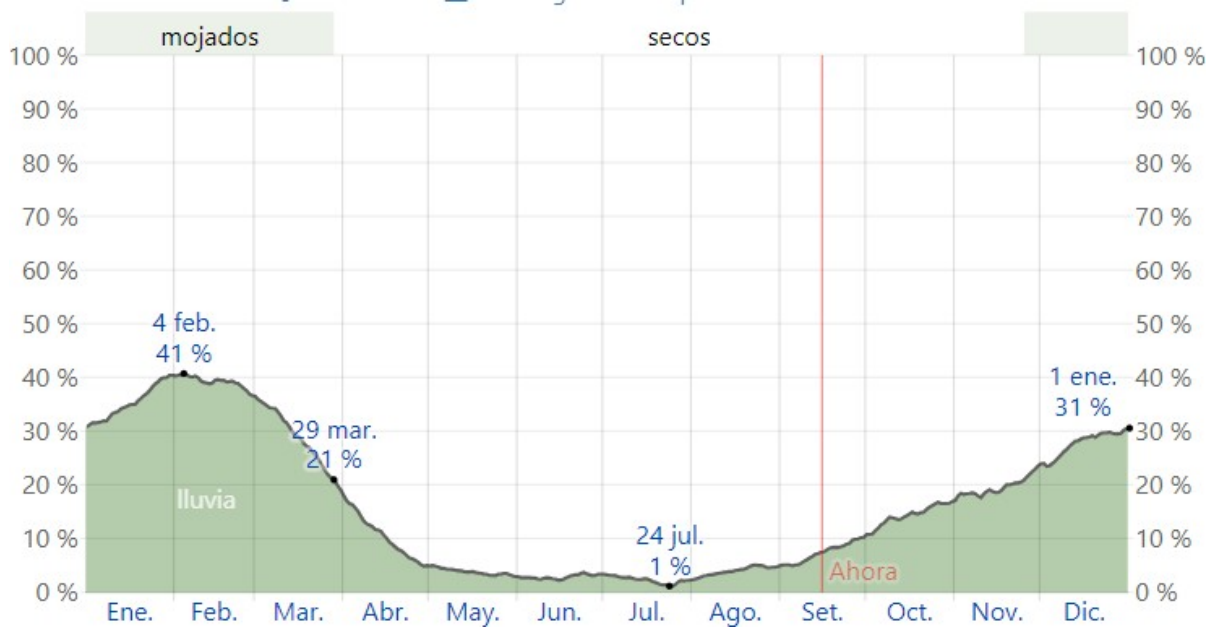
Figura 7. Condiciones de temperatura, muestra la variación temperatura



Fuente: <https://es.weatherspark.com/>

- **Precipitación Anual:** se muestra que la precipitación es varia en los meses de noviembre a marzo, con una precipitación de más del 21%, el mes más lluvioso es en febrero.

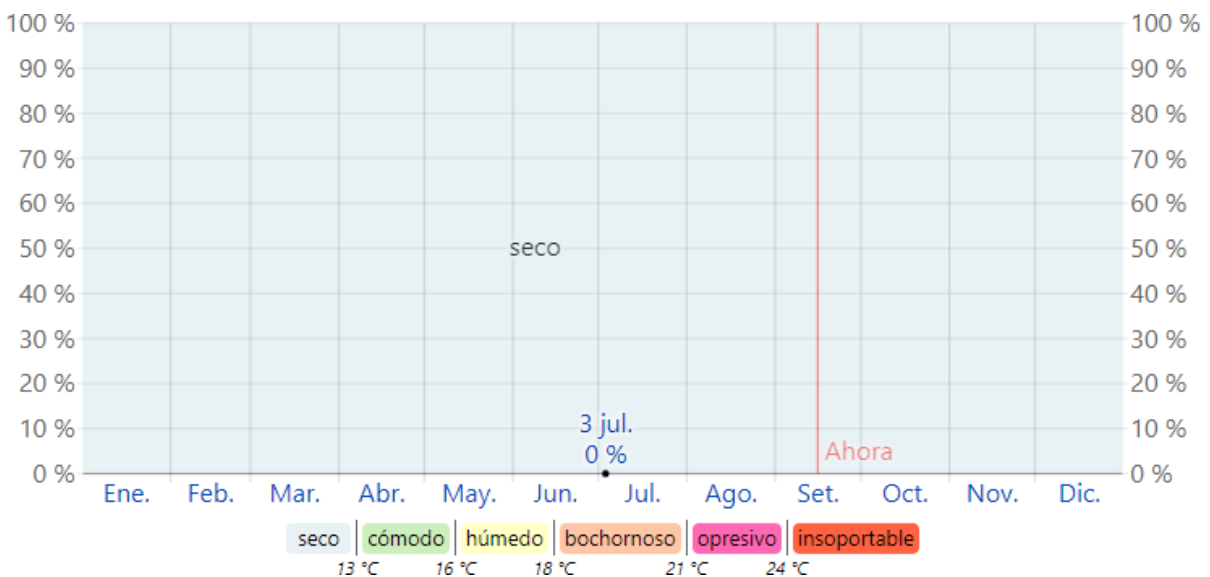
Figura 8. Variación de la Precipitación.



Fuente: <https://es.weatherspark.com/>

- **Humedad:** en el nivel de humedad en el distrito no varía mucho en el año

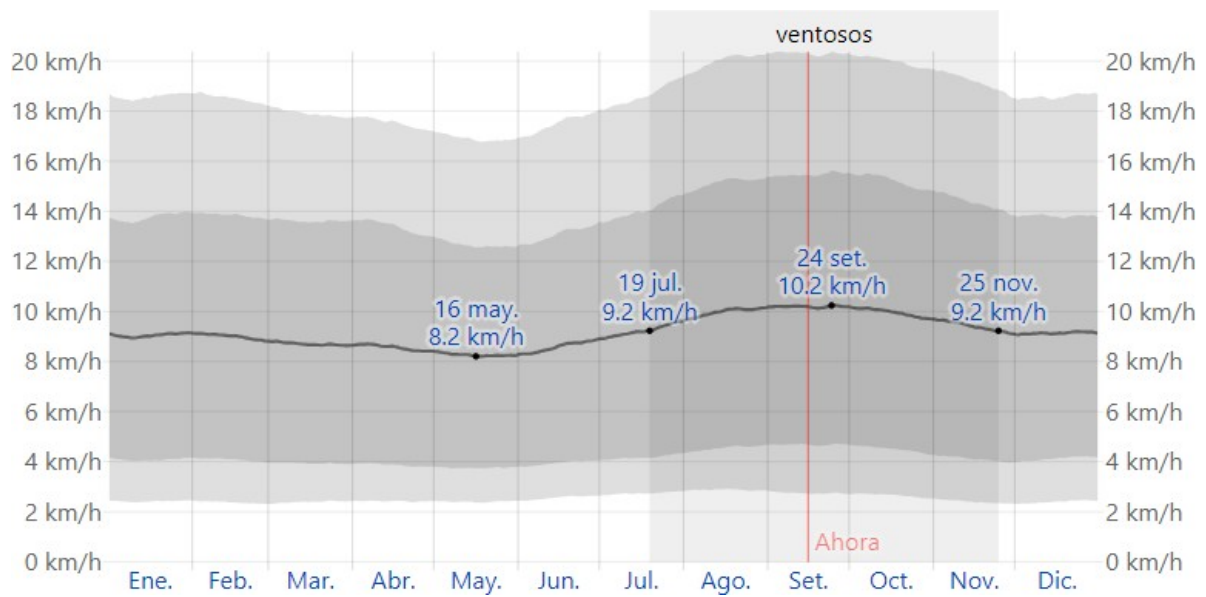
Figura 9. Estadística de la Humedad.



Fuente: <https://es.weatherspark.com/>

- **Viento:** el mes con más viento es presenta en el mes de julio, con un promedio de 9.2 k/h. En mes con mas viento es setiembre, con una velocidad de 10.2 k/h.

Figura 10. Estadística ventosa.



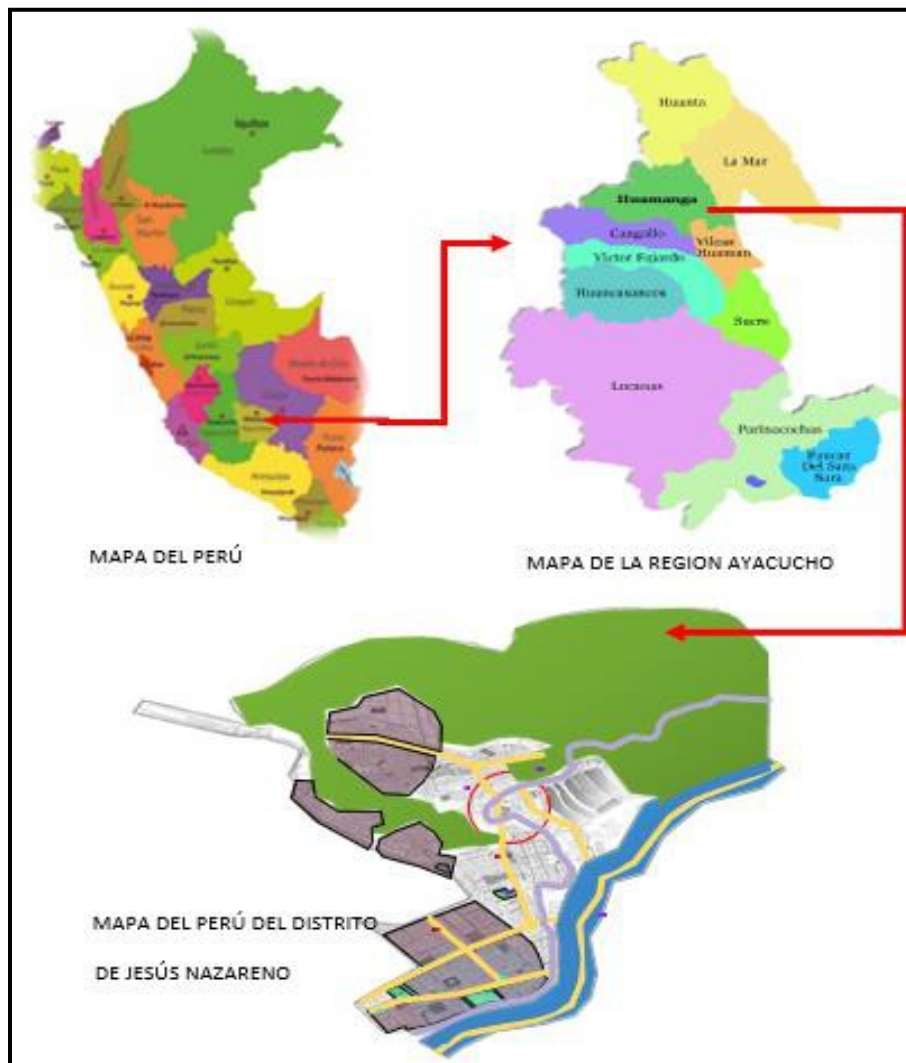
Fuente: <https://es.weatherspark.com/>

### 3.3. Escenario de Estudio

#### 3.3.1. Ubicación del terreno

El departamento de Ayacucho cuenta con una diversidad de clima, se encuentra en una zona urbana que alberga diferentes costumbres, desde el entorno familiar. La temperatura oscila entre los 15 °C, la precipitación por año es de 540 mm y la humedad está en el rango aproximado de 56 a 60%.

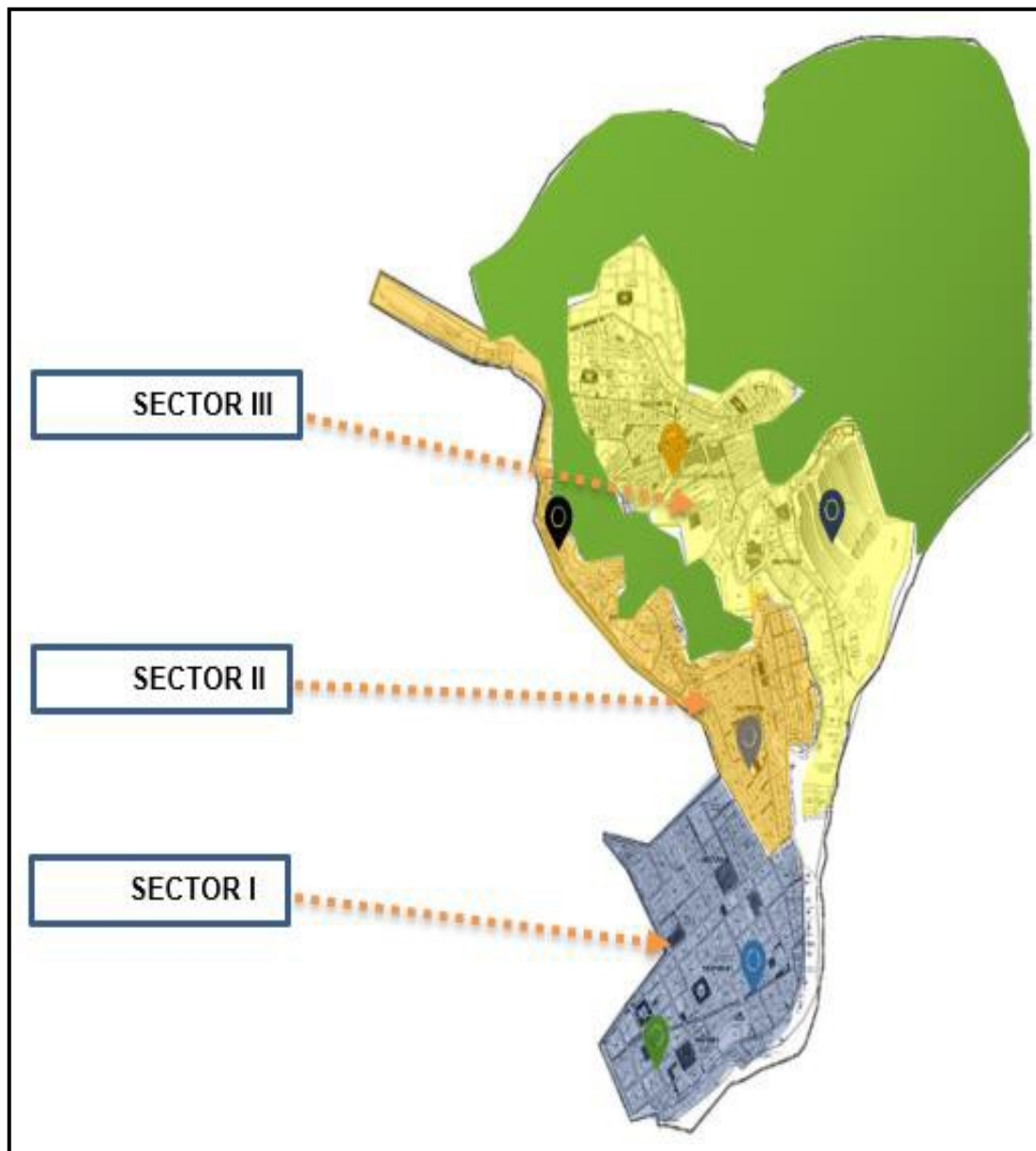
Figura 11. Localización de la zona de intervención.



Fuente. Elaboración propia.

El distrito de Jesús Nazareno está en un crecimiento urbano, este compuesto por tres sectores.

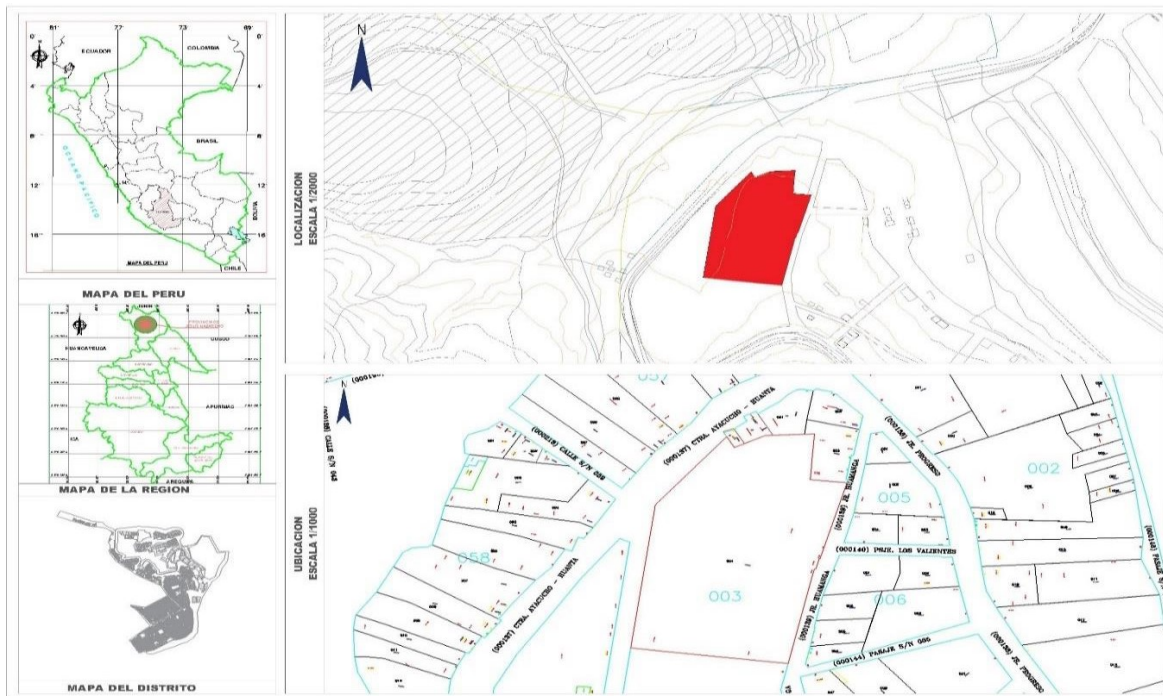
Figura 12. Sectorización del distrito de Jesús Nazareno.



*Fuente. Elaboración propia*

El distrito de Jesús Nazareno se encuentra en la región de Ayacucho y está en crecimiento conforme a sus tres sectores, los cuales cuentan con vegetación natural y contribuyen con el confort térmico.

Figura 13. *Ubicación del Terreno.*



*Fuente. Elaboración propia*

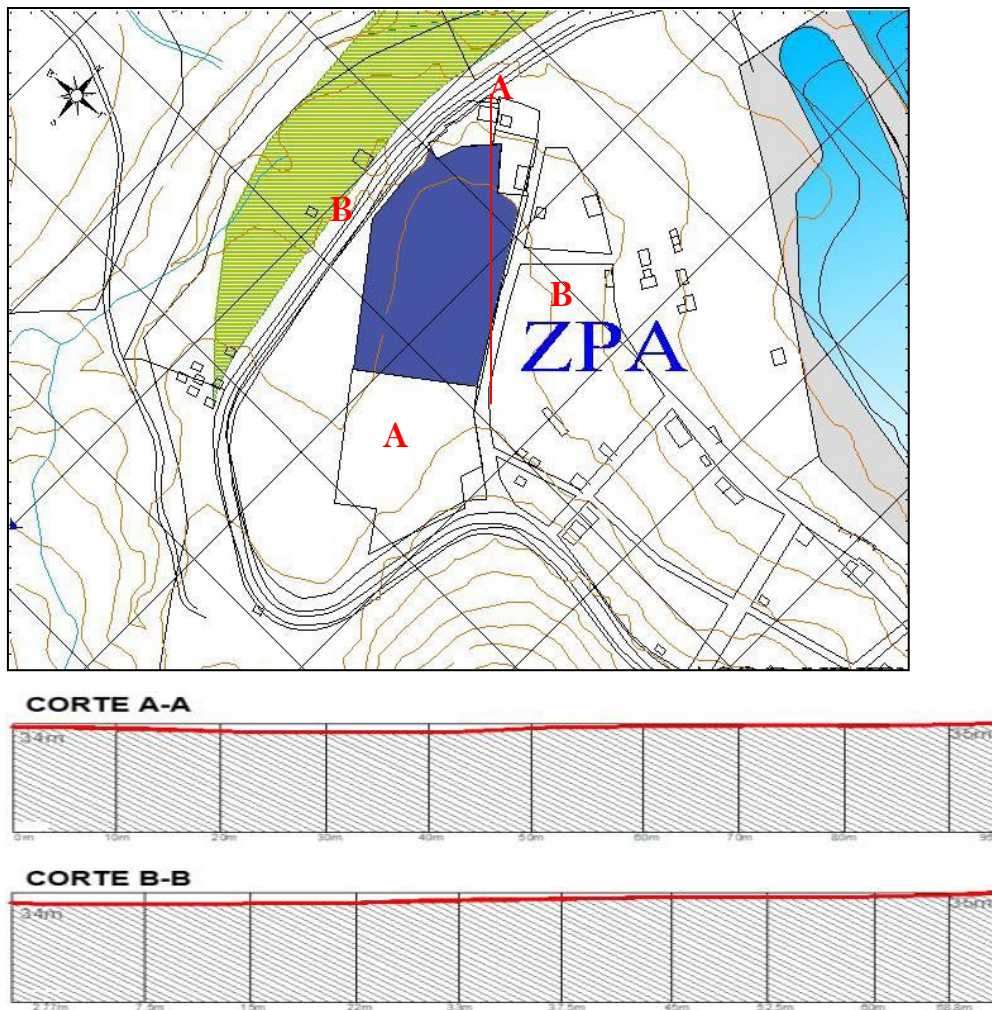
se encuentra en la periferia de la zona urbana, provincial de huamanga, departamento de Ayacucho, en el distrito de Jesús de Nazareno. Al estar ubicado en una zona próxima a un río, la vegetación natural abunda y contribuye con el confort térmico.

### **3.3.2. Topografía del Terreno**

El departamento de Ayacucho este compuesto por una gran montaña formadas por la cordillera Occidental en la parte sur y la cordillera Oriental en el noreste y entre cordillera central.



Figura 15. Corte de terreno.



Fuente: Google Heard

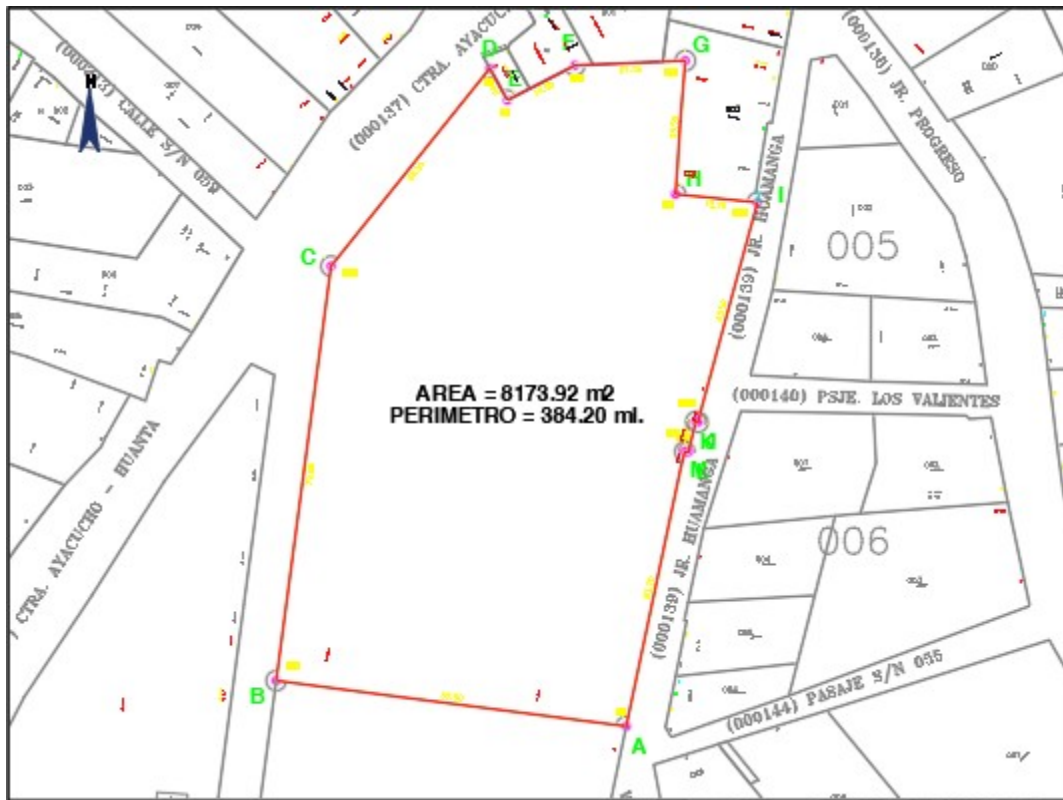
### 3.3.3. Morfología del Terreno

En la forma presente una forma irregular, con un perímetro 310,92 ml y un área de 8,182.45 m<sup>2</sup>. La morfología esta dividido de los siguientes sectores:

- Por el norte; se encuentra las tiendas comerciales, con la vía Huamanga-Huanta.
- Por el Sur; colinda con algunos terrenos
- Por el lado Oeste; se ubica la caseta de control de salida de vehículos y otra caseta pertenece a la estación eléctrica
- Por el lado Este; colinda con la calle



Figura 16. *Morfología del terreno.*



Fuente: elaboración propia

Figura 17. *Datos técnicos del terreno*

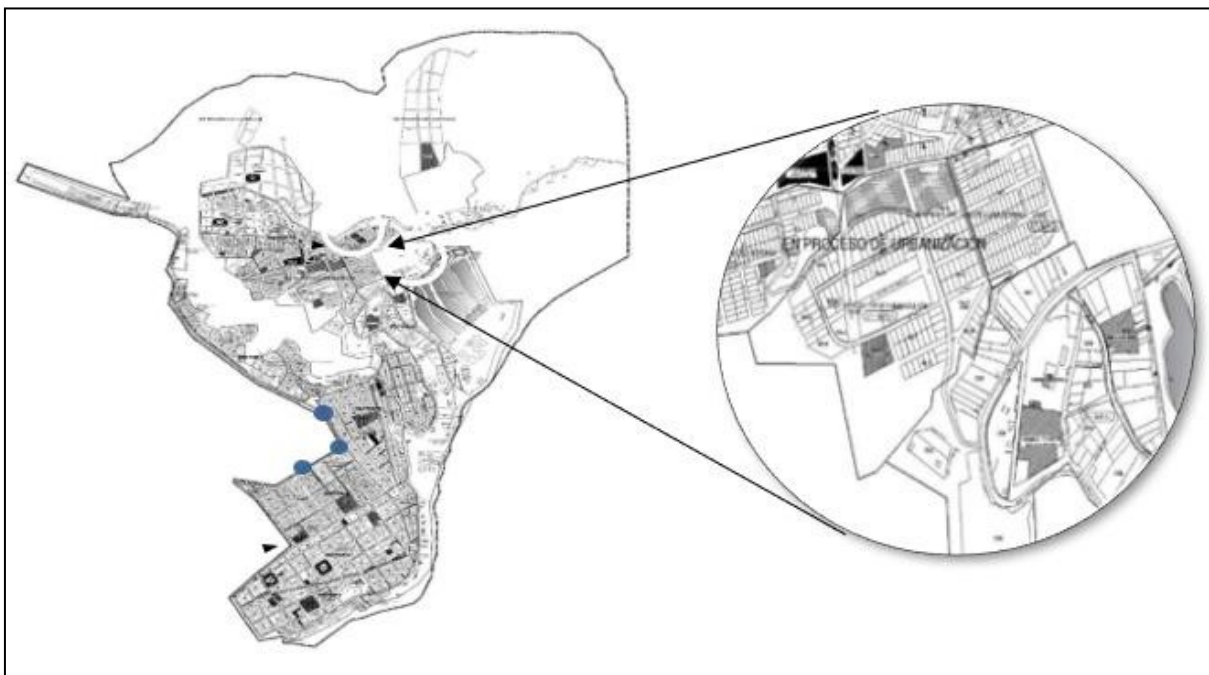
VERTICE	LADO	DISTANCIA	ANG. INTERNO	ESTE (X)	NORTE (Y)
A	A-B	67.50	94°38'19"	448066.6007	8441736.0120
B	B-C	79.95	89°52'56"	447999.6611	8441744.7299
C	C-D	48.50	148°46'29"	448010.1490	8441823.9890
D	D-E	6.96	67°39'6"	448040.5121	8441861.8030
E	E-F	14.50	268°19'46"	448043.8722	8441855.7135
F	F-G	21.15	155°15'20"	448056.7710	8441862.3477
G	G-H	25.59	83°19'55"	448077.9013	8441863.2605
H	H-I	15.75	268°25'14"	448076.0296	8441837.7387
I	I-J	43.50	80°38'14"	448091.6997	8441836.1542
J	J-K	.45	91°2'13"	448080.3403	8441794.1612
K	K-L	5.95	270°36'58"	448079.9039	8441794.2708
L	L-M	.70	99°56'53"	448078.5165	8441788.4848
M	M-A	53.70	261°28'37"	448077.8196	8441788.5279
TOTAL		384.20	1980°0'0"		
Suma de ángulos (real) =			1980°00'00"		
Error acumulado =			00°00'00"		

Fuente: elaboración propia

### 3.3.4. Estructura Urbana

La forma urbana forma del distrito de Jesús Nazareno, está en crecimiento de acuerdo al sistema Urbano de acuerdo al desarrollo socioeconómico de viviendas, trabajo, comercio, producción agrícola y otras. En el sector se desarrolla más el comercio dejando la actividad agrícola. En las laderas del sector se encuentran fuerte pendiente lo que representa un riesgo para la población, por tal el uso de residencia debe ser restringida.

Figura 18. *Morfología Urbana.*

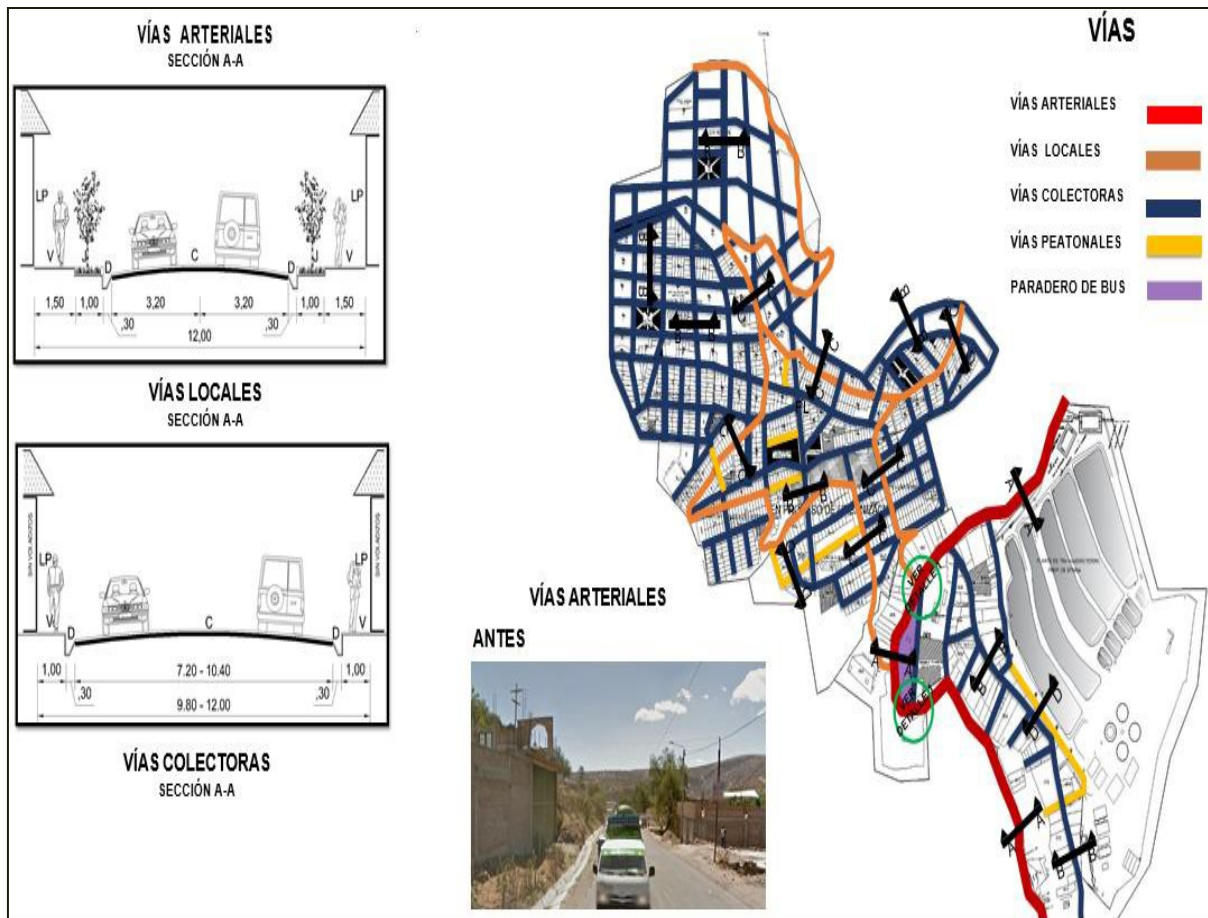


*Fuente: elaboración propia.*

### 3.3.5. Vialidad y Accesibilidad

El terreno se ubica en la vía huamanga-Huanta es una vía colectora, donde existen transportes públicos (líneas y taxis).

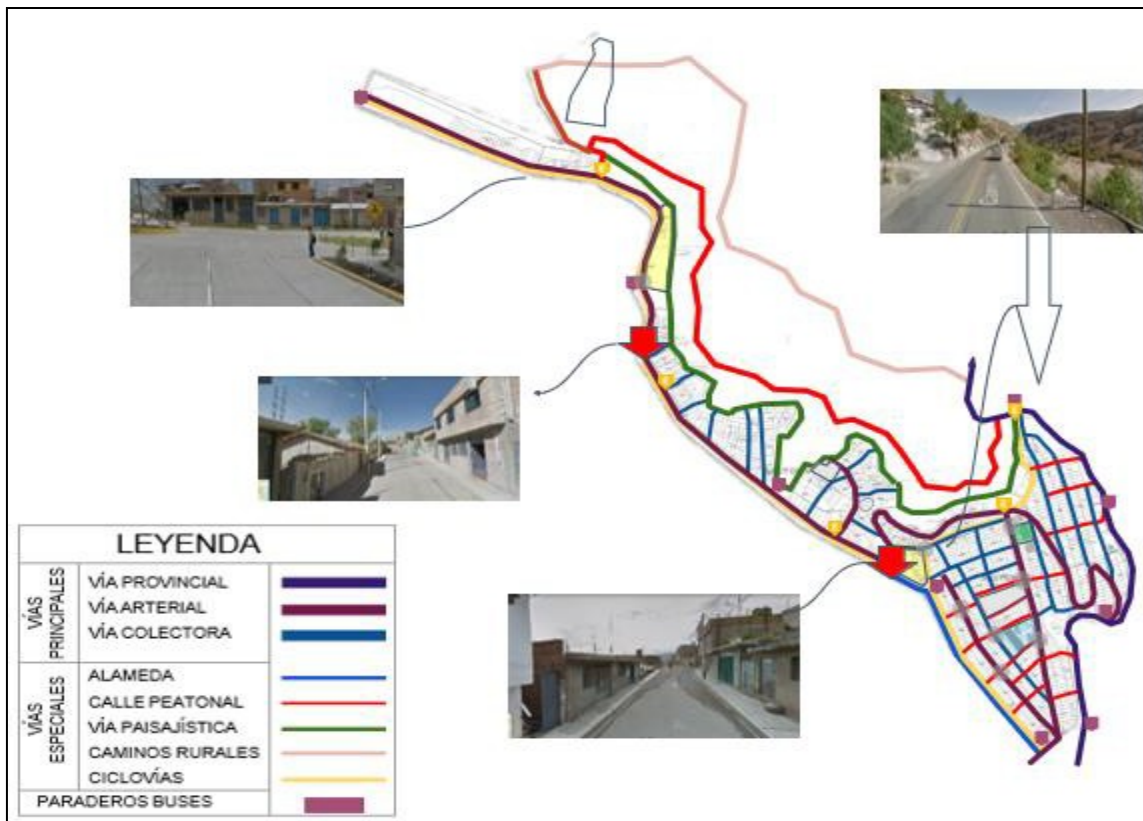
Figura 19. Viabilidad y Accesibilidad.



Fuente: Elaboración Propia.

Al lugar se accede desde por la vía Huamanga-Huanta conecta ambas ciudades. Se encuentra al lado del terminal de Totorá, del distrito de Jesús Nazareno.

Figura 20. Sistema Viario.



Fuente: Elaboración Propia.

### 3.3.6. Relación con el Entorno

En el distrito se distinguen el AA.HH. Pampa del Arco, la urbanización las nazarenas.

En los márgenes de la carretera Ayacucho – Huanta.

En el AA.HH. Villa san Cristóbal, Guzmán Poma de Ayala y parte de la Comunidad de Totorá.

También se encuentra la comisaría, el hospital de apoyo de Jesús Nazareno,

En el distrito se distinguen el AA.HH. Pampa del Arco, la urbanización las nazarenas.

En los márgenes de la carretera Ayacucho – Huanta.

En el AA.HH. Villa san Cristóbal, Guzmán Poma de Ayala y parte de la Comunidad de Totorá.

Figura 21. *Equipamiento Urbano*



Fuente: Elaboración Propia.

Figura 22. *Comisaria Jesús Nazareno.*




Fuente: Google earth.

Figura 23. Colegio I.E.P “El Nazareno”.



*Fuente. Google Earth*

Figura 24. Hospital de apoyo Jesús Nazareno.



*Fuente Google Earth*

#### Equipamiento

- **Comercio:** El comercio se moviliza gracias a un terminal cerca del lugar del terreno
- **Educación:** en el distrito se encuentran algunos Instituciones estatales el mas representativo es la I.E.P “El Nazareno” ubicada en el Jirón Porras Barrenechea N° 477

- **Salud:** el distrito cuenta con un Hospital de Apoyo Jesús Nazareno, ubicada en los jirones Mariano Melgar N°327.
- **Administración:** Las instituciones como la Municipalidad
- **Recreación:** el distrito cuenta un parque de esparcimiento.
- **Otros usos:** el distrito cuenta con una comisaria y una posta de emergencia.

### 3.3.7. Parámetros Urbanos y Edificatorios

El terreno cuenta con un tipo de zonificación de Otros Usos (OU), lo cual se puede está destinado a las construcciones, de comercio, Albergues, Salud, Instituciones, Religioso, y Terminal. Según el plan de desarrollo Urbano 2020-2030 en Huamanga.

### 3.4. Participantes

Según el INEI (2017), el departamento de Ayacucho tiene un total de 616 176 habitantes, 304 mil son hombre con un 49.4%; las mujeres representan unas 311 mil 836 personas un tanto de 50,6%. de las cuales, Según el INEI, el departamento de Ayacucho cuenta con un total de 677 190 habitantes, 347 418 mil hombres y un total de 329 772 mil mujeres.

#### 3.4.1. Tipos de Usuarios

El tipo de investigación es cualitativa se debe identifican tipos de usuarios: personal administrativo, especialistas en atención mujer, personal de servicio, mujeres e hijos.

El centro de refugio está diseñado para albergar a mujeres e hijos que sufren algún maltrato familiar.

Equipo de gestión administrativa y personal que están del funcionamiento del lugar.

El cual está conformado

Tabla de las necesidades urbanas

**TABLA 4.** Necesidades Urbanas

<b>NECESIDAD</b>	<b>ACTIVIDAD</b>	<b>USUARIOS</b>	<b>ESPACIOS ARQUITECTONICOS</b>
Recepción	Atender	Personal administrativo público en general	Recepción e informes
Direccionar	Dirección Organización	y Director	Dirección general
Asistencia de dirección	de Información	Personal administrativo	Asistencia Administrativa
Contabilizar ingresos	Organización	Contador	Contabilidad
Programar actividades	Implementar programas educativos	de Personal administrativo público en general	coordinador
Exponer y concretar reuniones	Coordinación		Sala de reuniones
Preparar alimentos	Alimentación		kitchenette
Cuidado de niños	Educación cuidado	y	Guardería
Inscripción	Atención al público		Admisión
Organización y Orientación	Administración orientación	y Personal administrativo público en general, Mujeres y niños víctimas de violencia	Trabajo social
Salud Mental	Atención, diagnóstico tratamiento	y	Psicología
Salud Física	Atención diagnóstica a niños y mujeres		Terapias individuales



### 3.4.2. Programa arquitectónico

**TABLA 5.** Cuadro de Programación Arquitectónico

ZONAS			CAN TIDA D	AFOR O	ACTIVID AD	MOBILIARI O	AREA/P	SUB TOT AL L (m2)	TOT AL (m2)
ZONA	SUB ZONA	AMBIEN TES							
ADMINISTRATIVA	VESTIBI LO	RECEPC ION	1.0	3.0	INFORM ES	Escritorio sillas de recepción archivos	1.2 m2/ personas + 1.5 m2 discapacit ado	13.4	420. 3
		ARCHIV O	1.0	3.0	Guardar docume ntación	Escritorio sillas	-	12	
		SALA DE ESPERA	1.0	3.0	Espacio de espera y control	Sofás de espera	1.2 m2/ personas + 1.5 m2 discapacit ado	114	
	OFICINA S	DIRECCI ON GENRAL +SS.HH	1.0	3.0	Dirigir y gestiona r	Escritorio, sillas, armario	10 m2/ persona	30	
		ASISTE NTE ADMINI STRATIV O	1.0	3.0	Tramites docume ntarios	Escritorio, sillas, armario	10 m2/ persona	20	
		CONTAB ILIDAD	1.0	3.0	Administ ración de recursos	Carpetas escritorios sillas	10 m2/ persona	16	
		COORDI NACIÓN	1.0	3.0	Evaluaci ón de personal	Carpetas escritorios sillas	10 m2/ persona	30	
		PROMO TORA	1.0	3.0	acompa ñamient o	Escritorio, sillas, armario	10 m2/ persona	13	
		OF. DE ASISTE	1.0	3.0	enseñan za	Escritorio, sillas, armario	1 asiento/p	20	

		<b>NCIA LEGAL</b>							
		<b>OF. TRABAJO SOCIAL</b>	1.0	3.0	Guardar leche materna	Sillones, camillas de mesas	1 asiento/p	20	
		<b>OF ASISTENCIA PSICOLÓGICA</b>	1.0	3.0	Cocinar, alimentarse	Sillas muebles de descanso	1 asiento/p	16	
		<b>SALA DE REUNIONES</b>	1.0	8.0	Reuniones	Mesa de reuniones, sillas	1 asiento/p	18	
	<b>SS. HH</b>	<b>SS. HH VARONES</b>	1.0	3.0	Necesidades fisiológicas	Inodoro, lavamanos	3L,3I,2U	14	
		<b>SS. HH MUJERES</b>	1.0	3.0	Necesidades fisiológicas	Inodoro, lavamanos	3L,3I	12	
		<b>SS. HH DISCAPACITADO</b>	1.0	1	Necesidades fisiológicas	Lavamanos e inodoros	IL,II,IU	6	
<b>ZONAS</b>			<b>CAN</b>	<b>AFOR</b>	<b>ACTIVIDAD</b>	<b>MOBILIARIO</b>	<b>AREA (m2)</b>	<b>SUB TOT AL L (m2)</b>	<b>TOTAL (m2)</b>
<b>ZONA</b>	<b>SUB ZONA</b>	<b>AMBIENTES</b>	<b>TIDA D</b>	<b>O</b>	<b>AD</b>	<b>O</b>	<b>(m2)</b>	<b>AL L (m2)</b>	<b>(m2)</b>
<b>ATENCIÓN MULTIPLICINARIA</b>	<b>VESTIBULO</b>	<b>ESTAR-RESEPCION</b>	1.0	3.0	<b>RECEPCION Y GUIAR</b>	Armarios	1.2 m2/ persona+ 1.5m2/ Discapacitados	11	193.98
		<b>ARCHIVOS</b>	1.0	2.0	Guardar documentación	Escritorio sillas de recepción archivos	-	10	
		<b>MEDICINA GENERAL</b>	1.0	3.0	<b>CIRCULACION</b>	Escritorio sillas	10 m2/ Persona	30	

		L + SS. HH							
		CONSULTORIA DE GINECOLOGIA + SS. HH	1.0	1.0	Coordinación de los profesionales	Escritorio sillas de recepción archivos	10 m2/ Persona	40	
	CONSULTORIOS	CONSULTARIA DE PEDIATRIA + SS. HH	1.0	3.0	Almacenamiento de utensilios	Escritorio, silla, archivo	10 m2/ Persona	12	
		TOPICO	1	3	Atender y diagnosticar	Mesa de madera, sillas, mesa de trabajo	20 m2/persona	22	
		CONSULTORIA DE NUTRICION	1.0	3.0	enseñanza	Escritorio, silla, archivo	10 m2/ Persona	15	
		TERAPIA GRUPAL	1.0	3.0	enseñanza	Escritorio, silla, archivo	10 m2/ Persona	23	
		TERAPIA INDIVIDUAL	1.0	3.0	enseñanza	Escritorio, silla, archivo	10 m2/ Persona	14	
		SERVICIO	SS.HH. VARONES	1.0	3.0	Necesidad Fisiológica	Inodoro, lavatorios de poza vitrificada	3L,3I,2U	18
	SS.HH. MUJERES		1.0	3.0	Necesidad Fisiológica	Inodoro, lavatorios de poza vitrificada	3L,3I	17	
	SS.HH. DISCAPACITADOS		1.0	3.0	Necesidad Fisiológica	Inodoro, lavatorios de poza vitrificada	1L,1I,1U	9	

		ALMACEN GENERAL	1.0	3.0	Guardar documentación	Armario	2.21 asiento/p	15		
ZONAS			CANTIDAD	AFORO	ACTIVIDAD	MOBILIARIO	AREA (m2)	SUBTOTAL L (m2)	TOTAL (m2)	
ZONA	SUBZONA	AMBIENTES								
ALBERGUE	PUBLICO	CONTROL	1.0	4	RECEPCION Y GUIAR	Escritorio sillas de recepción archivos	2m2/p	8	479.3	
		SS. HH	1.0	1	Necesidades fisiológicas	Lavamanos e inodoro	1L, 1I	4.3		
	PRIVADO	DORMITORIO	1	1	Dormir	Camas 1 plza + velador, armario	4m2/p	9.8	55	
		DORMITORIO TIPO I	6	3	Dormir	Camas 1 plza + velador, armario	4m2/p	55		
	SERVICIO	LAVANDERIA	4	5	Lavar, secar, planchar y doblar	Lavadora y secadora	1 asiento/p	15	36	
		SALA DE DESCANSO	2	1.0	Necesidades fisiológicas y aseo	Ducha, lavamanos e inodoro	1L,1I,1D	36		
	ZONAS			CANTIDAD	AFORO	ACTIVIDAD	MOBILIARIO	AREA (m2)	SUBTOTAL L (m2)	TOTAL (m2)
	ZONA	SUBZONA	AMBIENTES							
SERVICIOS GENERALES	INGRESO	HALL	1.0	1.0	Distribuir	Circulación	1m2/p	25	99.00	
		CONTROL	1.0	5	Registro	Escritorio y sillas	1m2/p	13		
	SERVICIOS	DEPOSITO	1	1	Almacén de limpieza	Guardar utensilios de limpieza	-	12		

		<b>ESTACIONAMIENTO</b>	-	30	-	2m2/p	2m2/p	800	
		<b>CUARTO DE LIMPIEZA</b>	1.0	1	Almacén de limpieza	-	1m2/p	5	
		<b>COMEDOR + SS.HH</b>	1	1	Alimentación y Descanso	Mesas y sillas	-	120	
		<b>COCINA</b>			Cocinar, alimentos	Alimentación y Descanso	-	30	
		<b>CUARTO DE BASURA</b>	1.0	1.0	Almacén de desechos	anaqueles	3m2/p	4	
		<b>ALMACEN</b>	1.0	2.0	Guardar documentación	armarios	3m2/p	12	
		<b>LAVANDERIA</b>	1.0	1.0	Lavar, secar, planchar y doblar	Lavadora y secadora	-	40	
		<b>DORMITORIO PARA PERSONAL</b>	3.0	5.0	Dormir	Camas 1.5 plza. +velador y armario	IL,1I,1U	30	
		<b>GRUPO ELECTROGENO</b>	1.0	1.0	-	anaqueles	-	15	
		<b>VESTUARIO VARONES SS.HH</b>	1.0	3	Necesidades fisiológicas y lavado de manos	Inodoro, lavamanos	3L,3I,2U	33	
		<b>VESTUARIO DAMAS+ SS.HH</b>	1	6	Necesidades fisiológicas y	Inodoro, lavamanos	3L,3I	33	

					lavado de manos				
ZONAS			CAN	AFOR	ACTIVIDAD	MOBILIARIO	AREA (m2)	SUB TOTAL L (m2)	TOTAL (m2)
ZONA	SUB ZONA	AMBIENTES	TIDA D	O	AD	O	(m2)	AL L (m2)	(m2)
CAPACITACION -EDUCACION	AULAS BASICAS	RESEPCION	1.0	3	RESECCION E INFORME	Escritorio sillas de recepción archivos	1m2/p	7.0	602.96
		HAL	1.0	1	Circular	-	1m2/p	26	
		ALMACEN	1.0	2	Archivar	armarios	1 asiento/p	25	
		SUM	1.0	3	Reunir y capacitaciones	Sillas y proyector	4m2/p	60	
	TALLERES	TALLER DE ADMINISTRACION	1.0	3	Aprender y Capacitar	Carpetas, escritorios, sillas	4m2/p	60	
		TALLER DE COMPUTO	1.0	-	Reuniones, conferencias y actividades recreativas	Carpetas escritorios sillas	4m2/p	8	
		TALLER DE REPOSITORIO	1.0	10	enseñanza	Carpetas escritorios sillas	4m2/p	50	
		CORTE Y CONFECION	1.0	10	enseñanza	Carpetas escritorios sillas	4m2/p	50	
		TALLER DE COSTURERIA	1.0	-	enseñanza	Carpetas escritorios sillas	4m2/p	10	

		TALLER DE ARTE	1.0	16	Almacenamiento de utensilios	Carpetas escritorios sillas	4m2/p	40
PUBLICO		ESTAR DE LECTURA	1.0	-	enseñanza	Inodora urinario y lavado	10	8
		AREA DE LIBROS	1.0	-	enseñanza	Inodora urinario y lavado	4	-
INFANTES		ARCHIVOS	1.0	2	Archivar	Carpetas escritorios sillas	1	12
		AULA DE 1 A 3 AÑOS	1.0	3	Enseñanza	Mesas y escritorio	1m2/p	70
		AULA DE 4 A 5 AÑOS	1.0	3	Enseñanza	Mesas y escritorio	1m2/p	70
SERVICIOS		SS.HH NIÑOS E NIÑAS	1	3	Necesidades fisiológicas	Inodora urinario y lavado	3L,3I,2U	30
		SS.HH HOMBRES	1.0	1.0	Enseñanza	Inodora urinario y lavado	3L,3I,2U	6
		SS.HH. MUJERES	1.0	-	enseñanza	Inodora urinario y lavado	3L,3I,2U	7

## CUADRO DE AREA

**TABLA 6.** Área por sector

SECTOR	TOTAL (m2)
AREA ADMINISTRATIVA	420.96
ATENCION MULTIDIPLINARIA	191.74
SERVICIO GENERALES	171.60
ALBERGUE	622.65
CAPACITACION EDUCACION	259.87

<b>AREAL TOTAL</b>	<b>4307.30</b>
<b>CIRCULACION +15%MUROS</b>	<b>2076.15</b>
<b>AREA CONSTRUIDA TOTAL</b>	<b>1655.45</b>
<b>AREA DEL TERRENO</b>	<b>8,173.92</b>
<b>AREA LIBRE</b>	<b>2001.15</b>

### **3.5. Técnicas e Instrumentos de Recolección de Datos**

En este proyecto Se da en utilización de instrumentos como entrevistas, cuestionarios, observaciones particulares, revistas documental, grupos focales, diarios y registro. Esto permitió obtener información completa y diversa para fundamentar el diseño y apoyar a las mujeres e hijos vulnerables del distrito de Jesús Nazareno.

Según los datos del INEI (2017), el departamento de Ayacucho tiene un total de 616 176 habitantes, 304 mil son hombre con un 49.4%; las mujeres representan unas 311 mil 836 personas un tanto de 50,6%.

Según el INEI, el departamento de Ayacucho cuenta con un total de 677 190 habitantes, 347 418 mil hombres y un total de 329 772 mil mujeres.

Según la página de la municipalidad el distrito Jesús Nazareno, la población cuenta con un total de 21 530 habitantes.

Datos de inclusión y exclusión:

- Criterios de Inclusión: están las mujeres que están entre 18-54 años y que estén viviendo en el distrito de Jesús Nazareno.
- Criterio de Exclusión: están hombre y mujeres que no han sufrido violencia por parte de su conyugue, también se cuenta alas menores de edad de 0 a 18 años y mayores que oscilan de 55 a más.

Los datos se obtuvieron a través de la página GEOMINP, ENDES 2023, INEI, se hiso la consulta, no se pudo obtener una comunicación con alguna persona vulnerable ya que su información es reservada, por lo cual se consultó a personas profesionales especializadas.



Muestra de confianza realizado:

$n = \frac{N \cdot Z^2 \cdot p \cdot q}{e^2 \cdot N - 1 + Z^2 \cdot p \cdot q}$
<p>N=21530</p> <ul style="list-style-type: none"> <li>• Z=Nivel de confianza 95% es 1.645</li> <li>• p= 50% equivalente a 0.5</li> <li>• q= 50% equivalente a 0.5</li> <li>• e=Margen de error 5%</li> </ul>
$n = \frac{21530 \cdot 1.645^2 \cdot 0.5 \cdot 0.5}{0.05^2 \cdot (21530 - 1) + 1.645^2 \cdot 0.5 \cdot 0.5}$ <p>n = 178</p>

*Fuente: Elaboración Propia*

Por lo tanto, la muestra que se realizó será de 178 personas.

**TABLA 7. Muestra de Confianza**

<b>CALCULO DE TAMAÑO DE MUESTRA</b>	
El nivel de confianza	90%
Tamaño de la población	21530 HAB.
Margen de error	5%
Tamaño de muestra	178 HE

*Fuente: elaboración propia.*

✓ **Escala de Link**

Se utilizará ítems de tipo Likert, los códigos correspondientes a los ítems son los siguientes:

- NS: Nada Satisfecho (1)
- PS: Poco Satisfecho (2)
- N: Moderadamente satisfecho (3)
- MS: Muy Satisfecho (4)
- TS: Totalmente Satisfecho (5)

### **3.6. Procedimiento**

Para el MINP, GEOMINP y el portal Aurora, registros de la Policía Nacional del Perú, CEM y la comisaria de Jesús Nazareno, se utilizó las herramientas de Google, como facilidad de llegada vía web a los usuarios.

### **3.7. Rigor Científico**

Se realizó entrevistas a mujeres víctimas de violencias y a profesionales que trabajan en el área de violencia de género para obtener información cualitativa sobre sus experiencias, necesidades y opiniones a los pobladores del sector Jesús Nazareno.

### **3.8. Método de Análisis de Datos**

La información que se obtuvieron se da por un enfoque cualitativo, como los métodos narrativo e inductivo, que se sustenta en las experiencias, necesidades y opiniones que se registraron a la población de Jesús Nazareno, tomando a los usuarios según las edades.

### **3.9. Aspectos éticos**

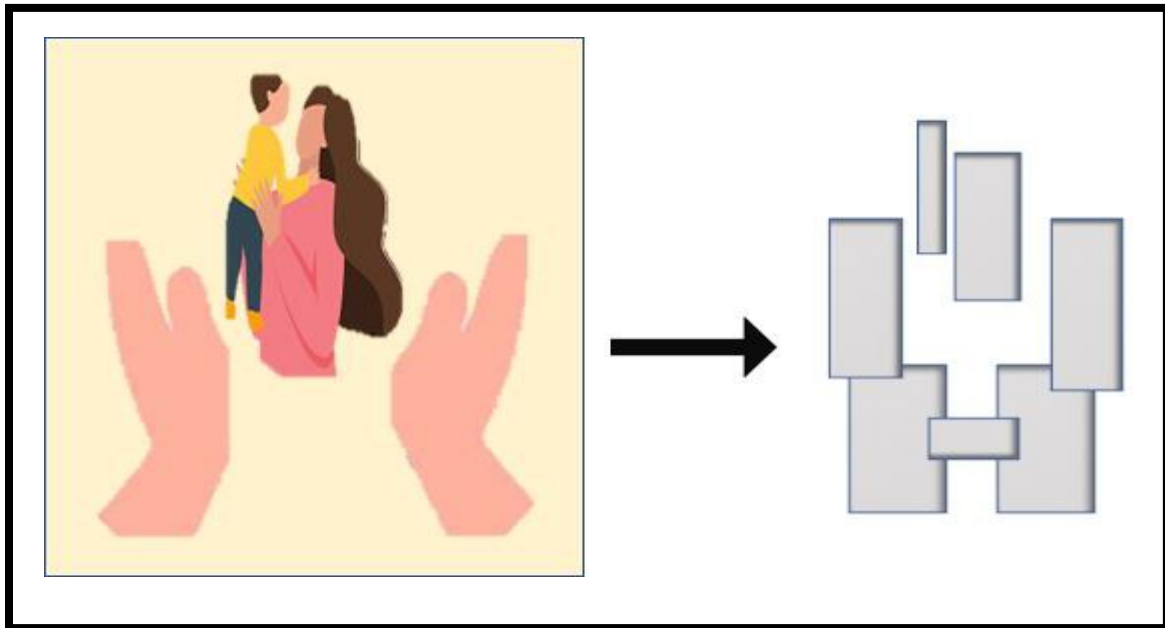
Para el registro de los datos se tomaron de forma anónima las encuestas y entrevistas

## IV. RESULTADOS Y DISCUSIÓN

### 4.1. Presentación de la propuesta Urbana-arquitectónica

El presente proyecto tiene como conceptualización las manos símbolo de protección y ayuda, hacia las víctimas de violencia. La figura representa protección y refugio.

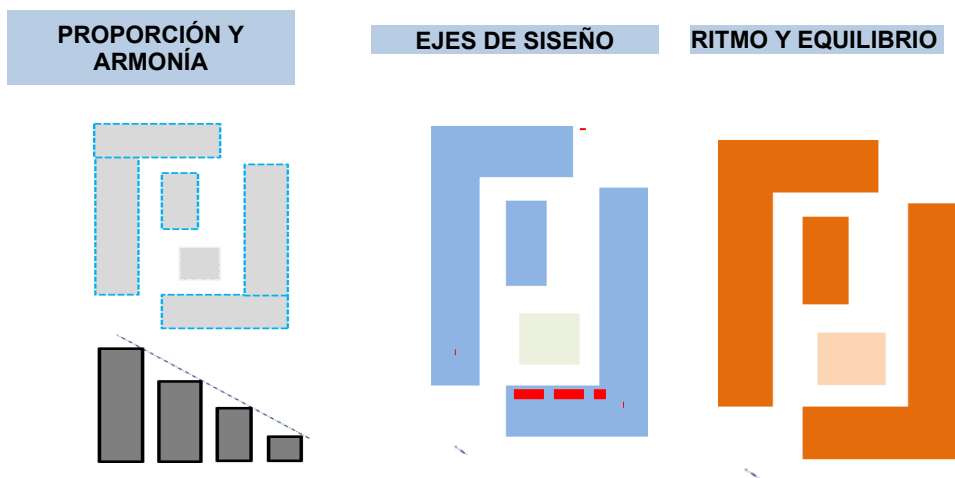
Figura 25. *Ideograma Conceptual.*



Fuente: *Elaboración Propia*

#### 4.1.1. Criterios de Diseño

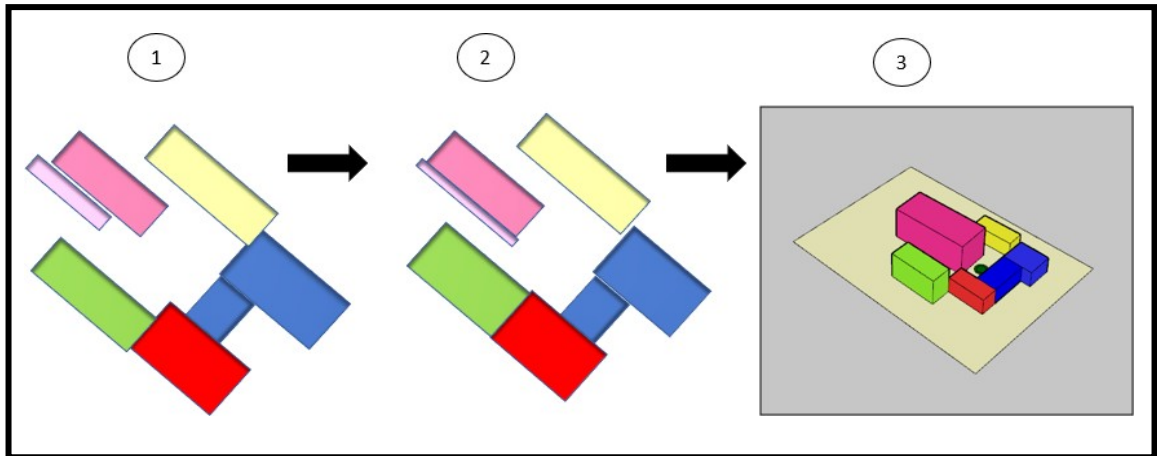
Figura 26. *Abstracción del diseño.*



Fuente: *Elaboración Propia.*

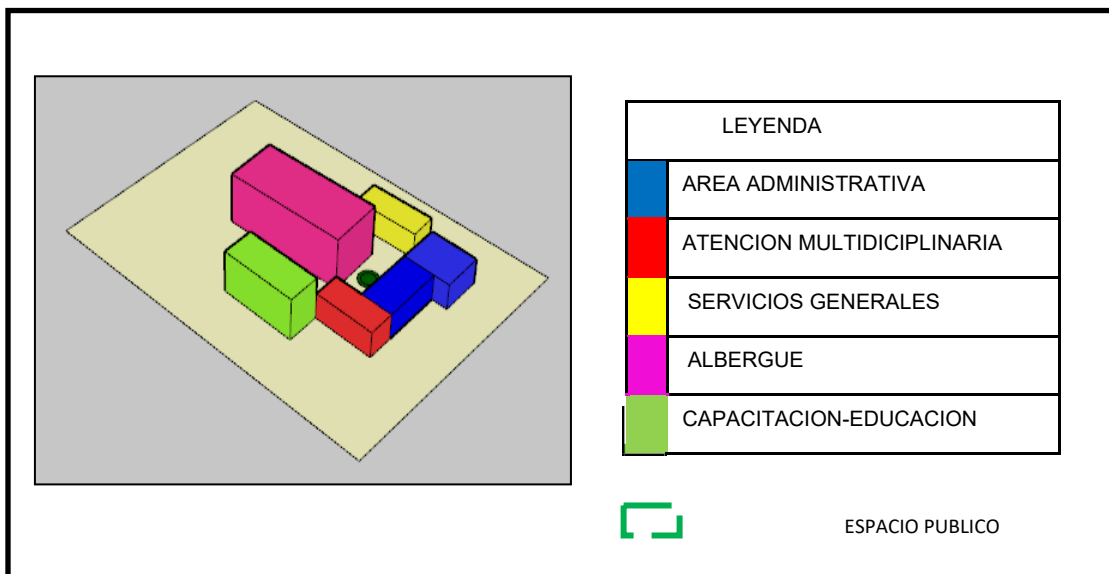
## Módulo de diseño Arquitectónico

Diseño de la propuesta.



### 4.1.1.1. Partido Arquitectónico

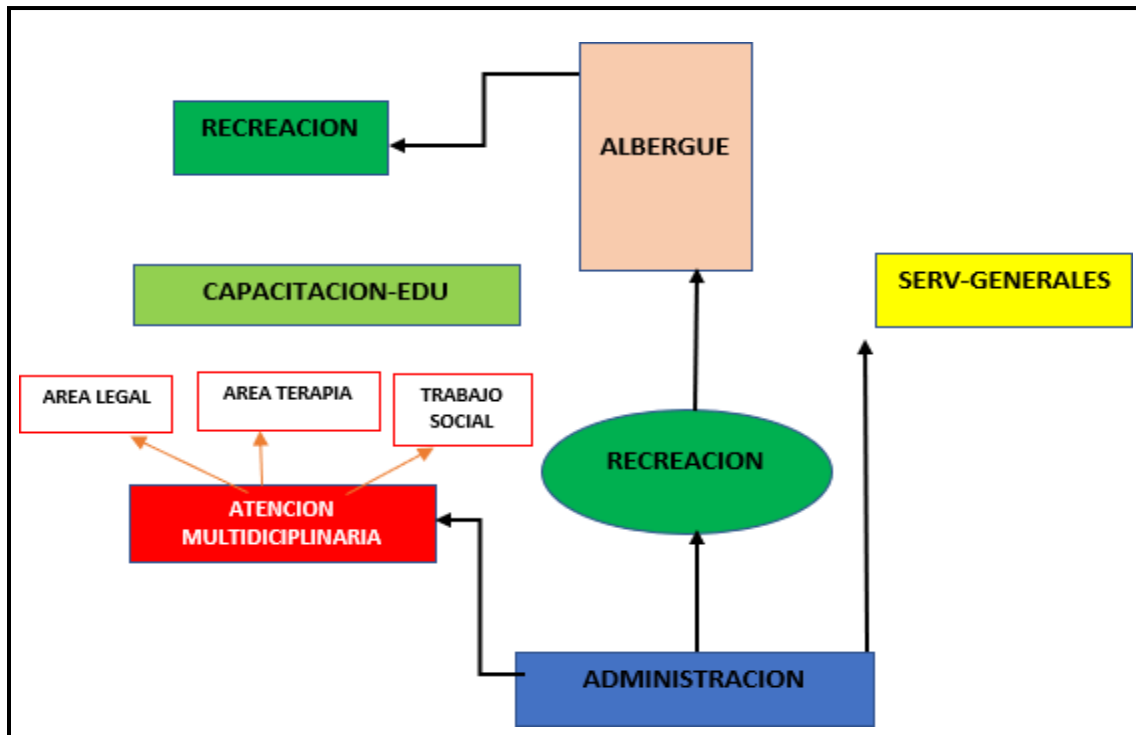
Figura 27. *Partido Arquitectónico.*



*Fuente. Elaboración Propia.*

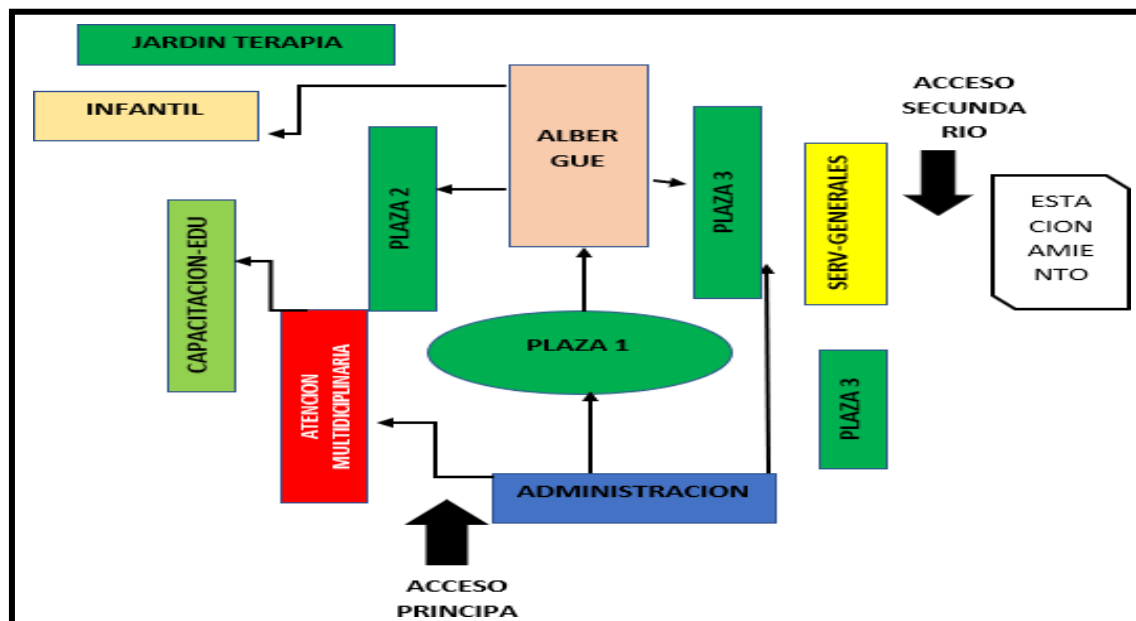
#### 4.1.2. Zonificación

Figura 28. Zonificación.



Fuente. Elaboración propia.

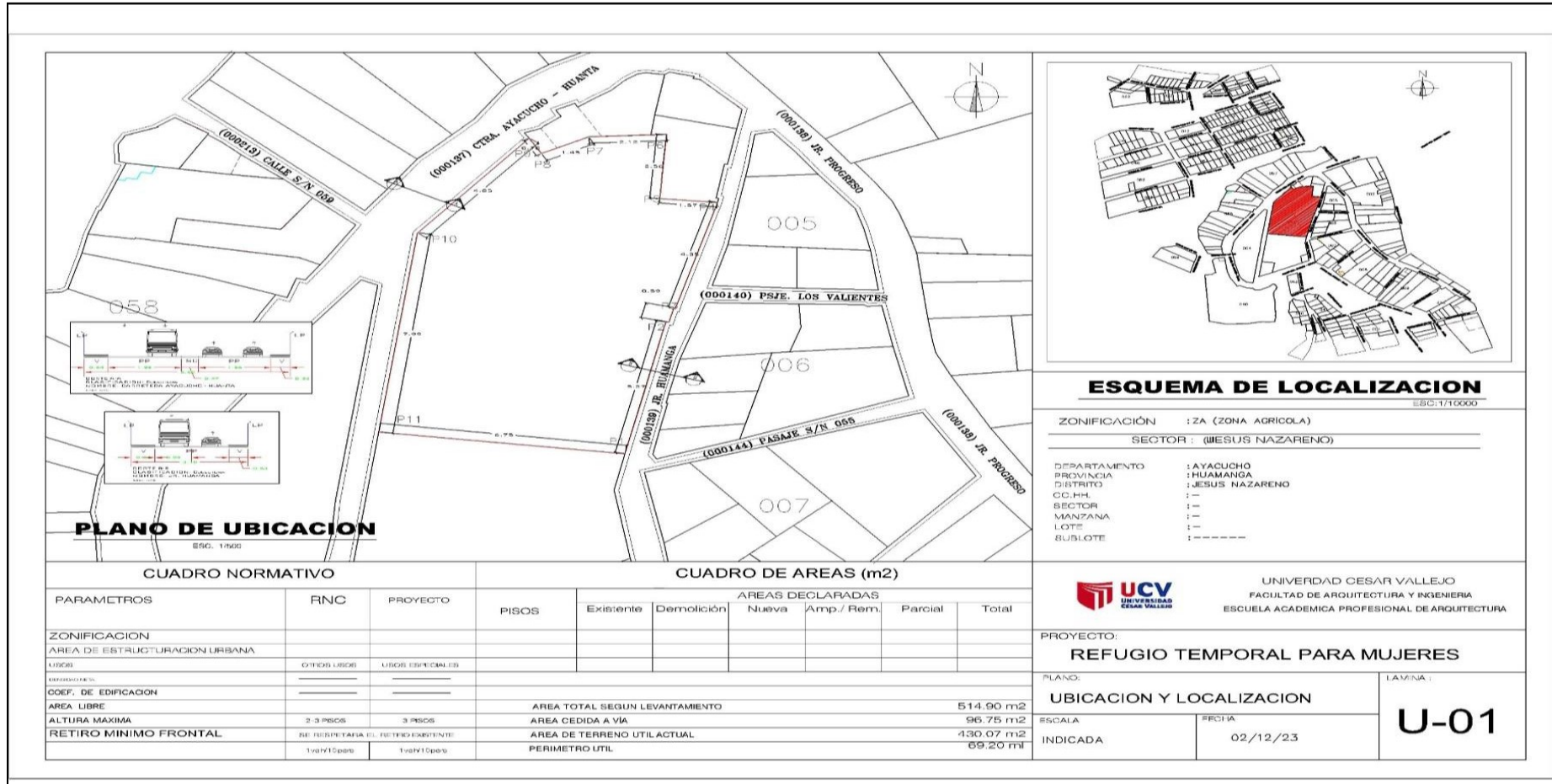
Figura 29. Zonificación de circulación.



# Planos Arquitectónicos del Proyecto

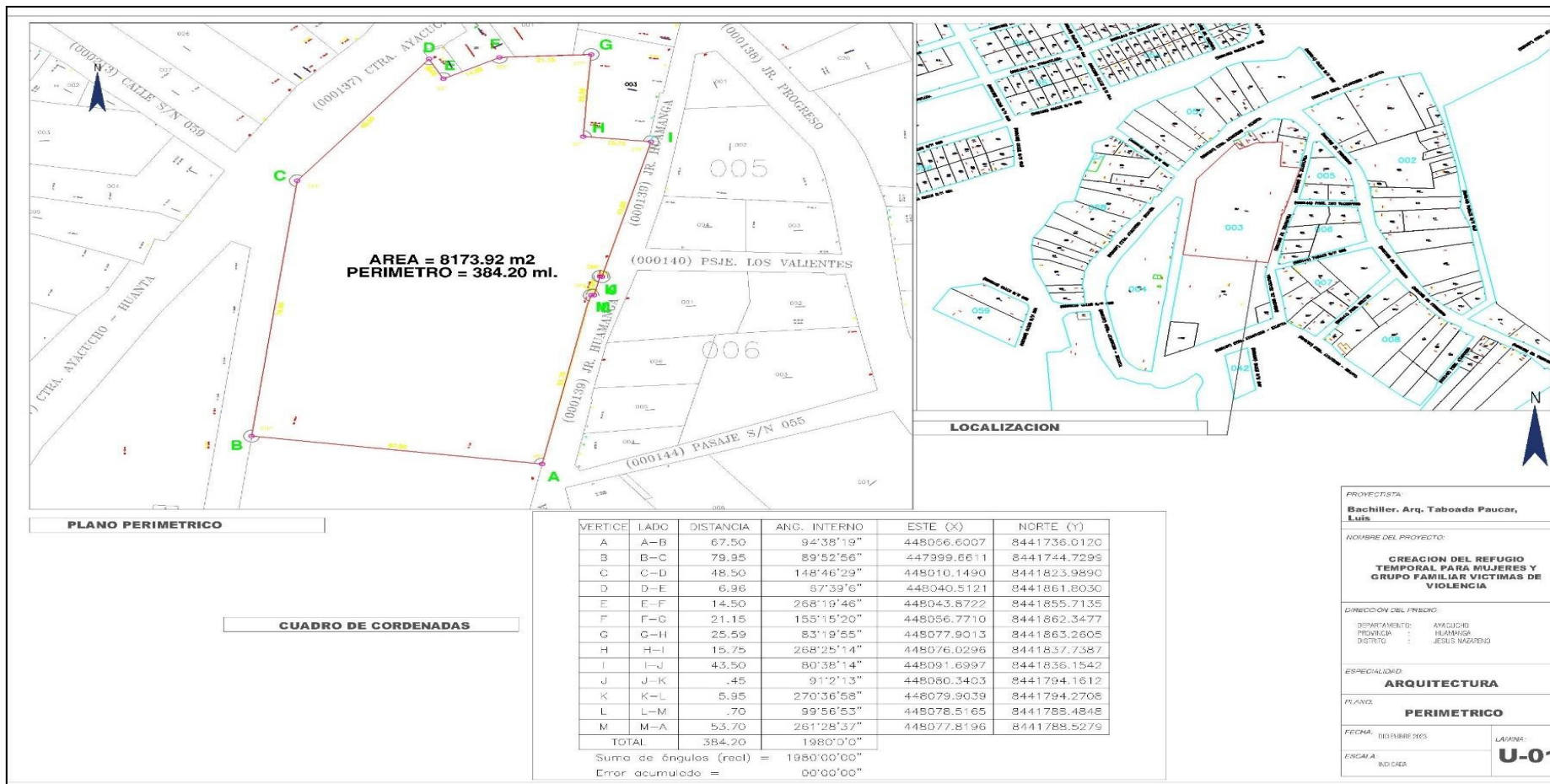
## Plano de Ubicación y localización

Figura 30. Plano de ubicación y localización



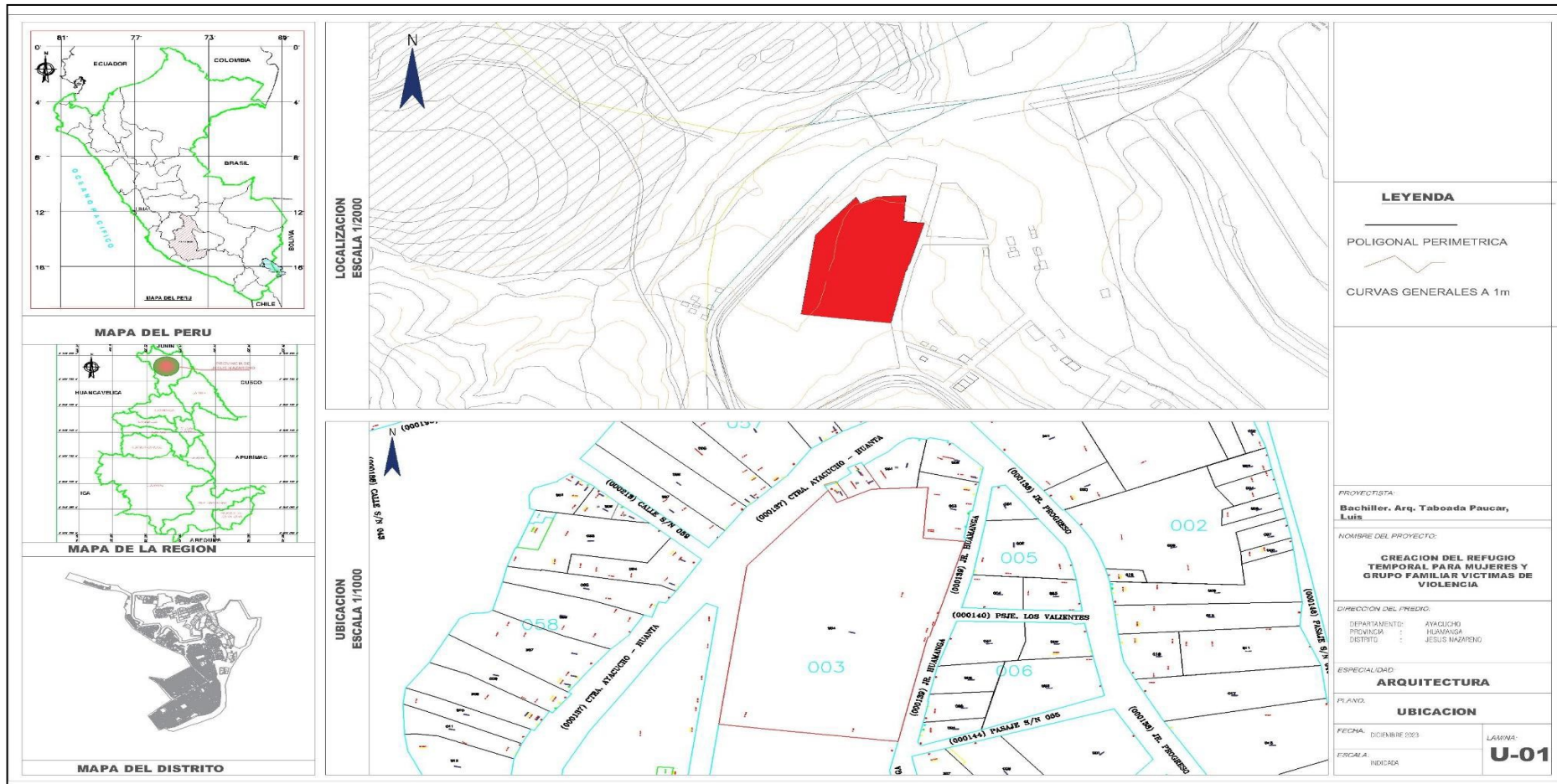
### 4.1.2.1. Plano Perimétrico

Figura 31. Plano Perimétrico



### 4.1.2.2. Plano Topográfico

Figura 32. Plano Topográfico.





### 4.1.2.3. Plano por Niveles

Figura 33. Plano General.



Fuente: Elaboración Propia

Figura 34. Plano Segundo Nivel

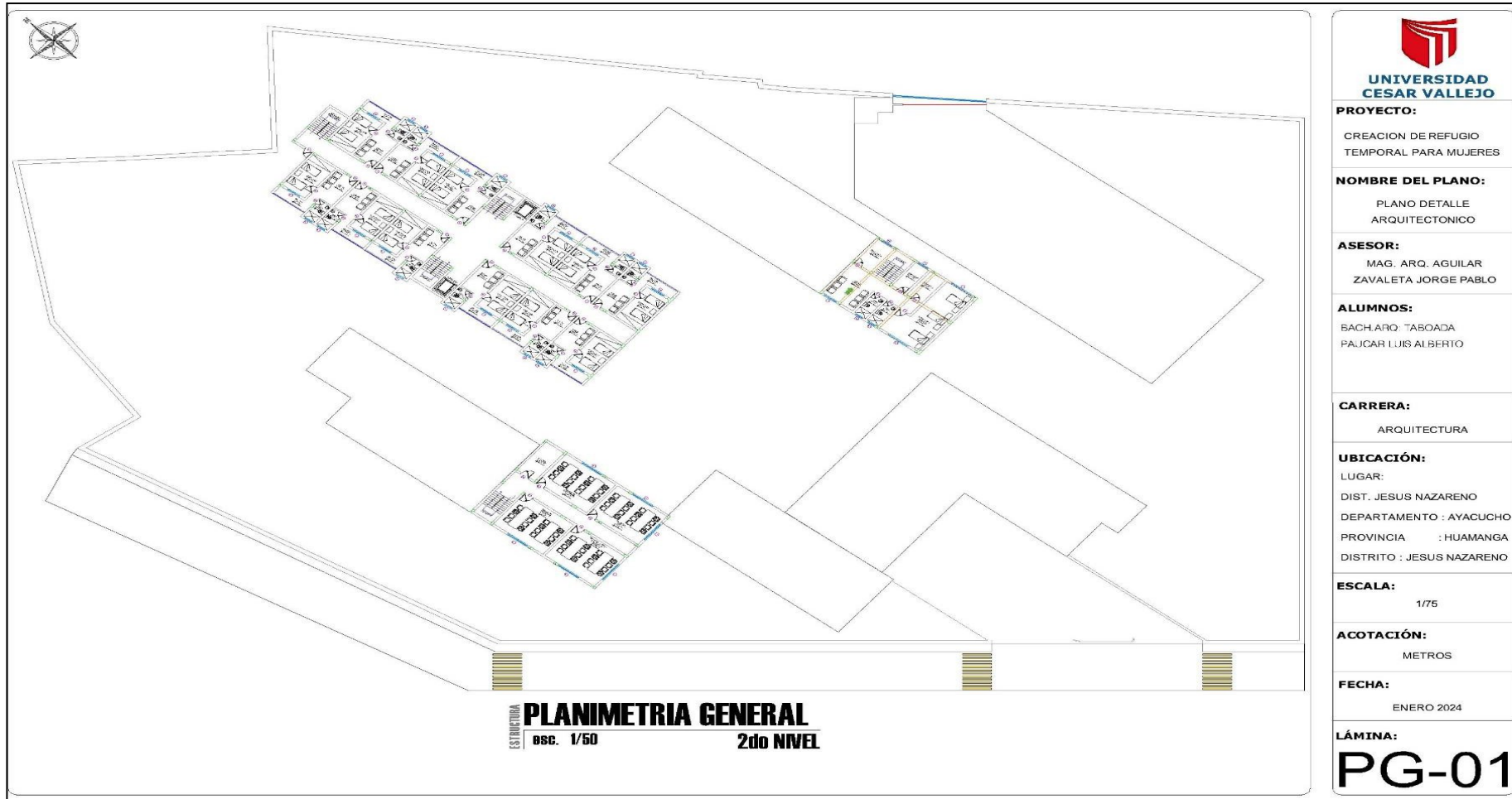


Figura 35. Plano Tercer Nivel.

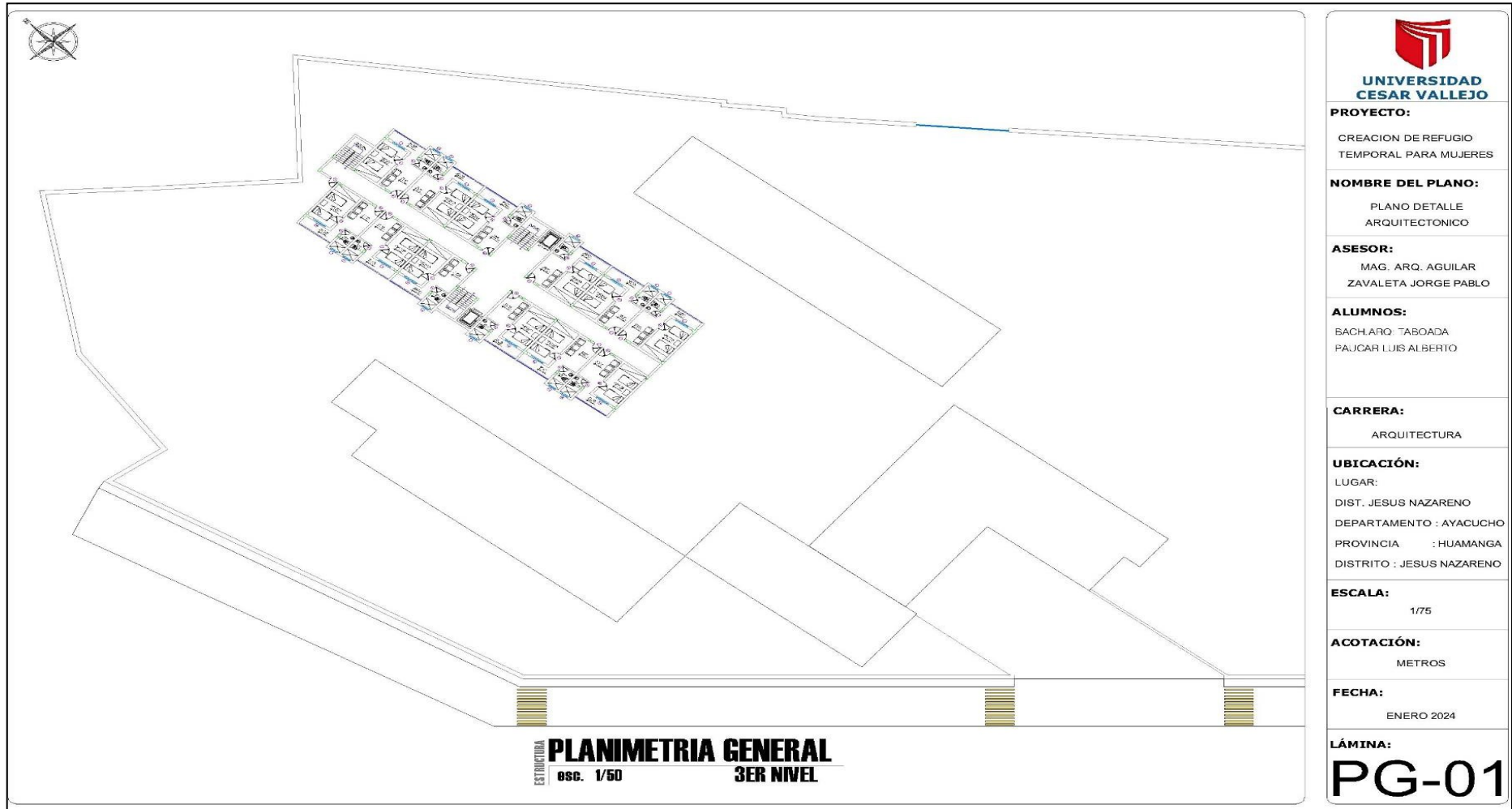
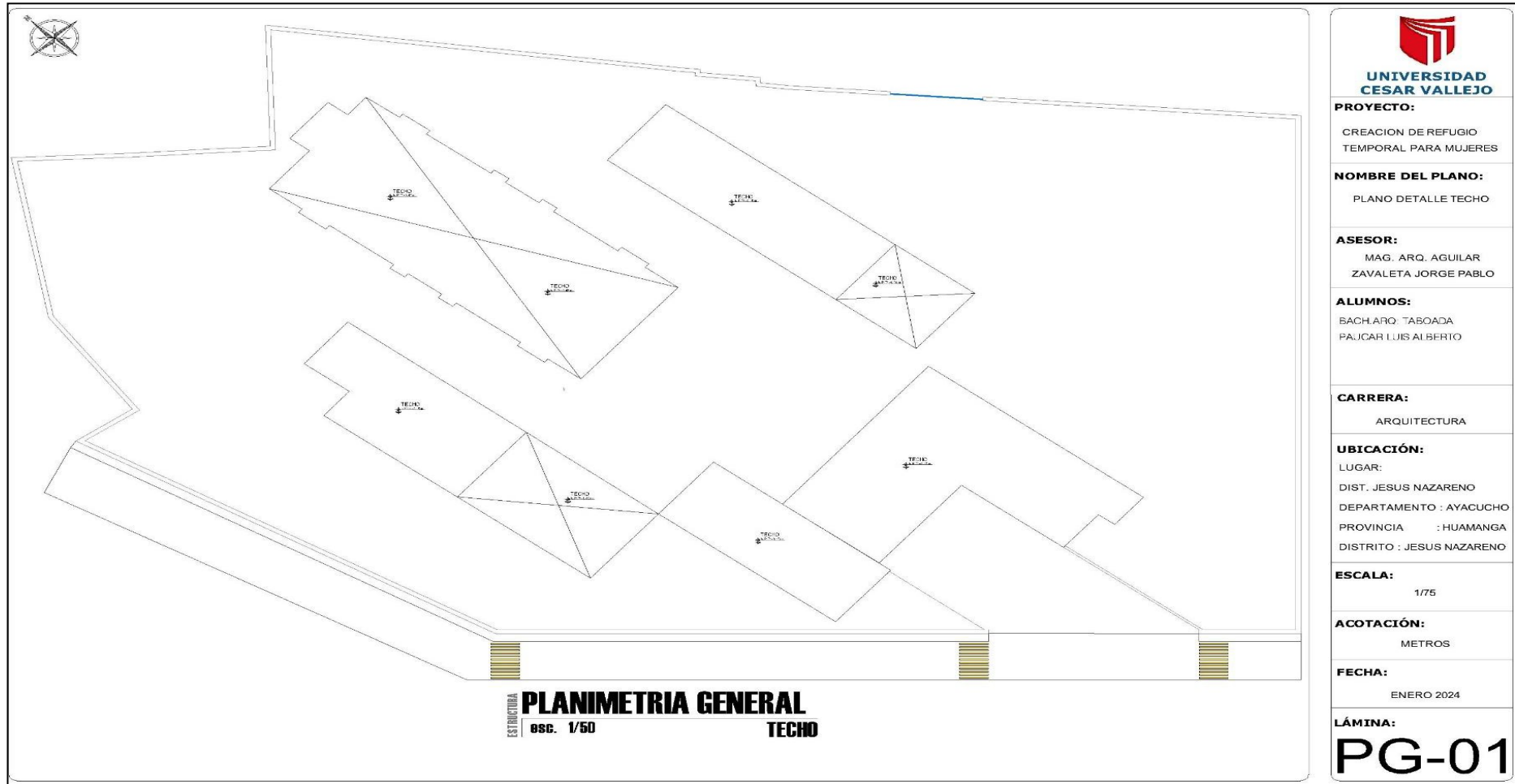


Figura 36. Plano Techo.



#### 4.1.2.4. Plano elevaciones

Figura 37. Plano Elevaciones.



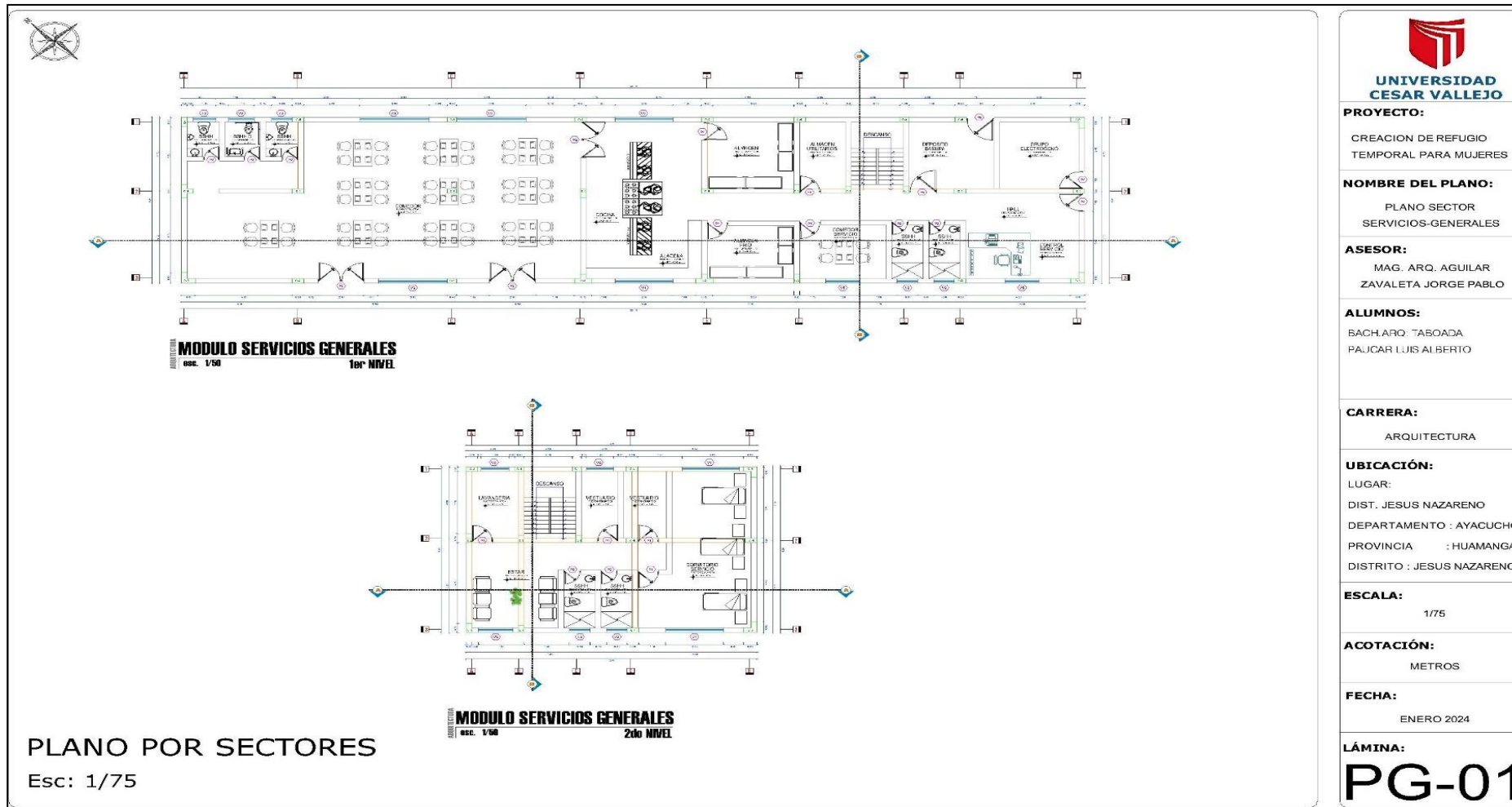
Fuente: Elaboración Propia

Figura 38. Elevación posterior



#### 4.1.2.5. PLANO POR SECTORES

Figura 39. Plano por sectores



Fuente: Elaboración Propia

Figura 40. Plano por sectores de Habitaciones

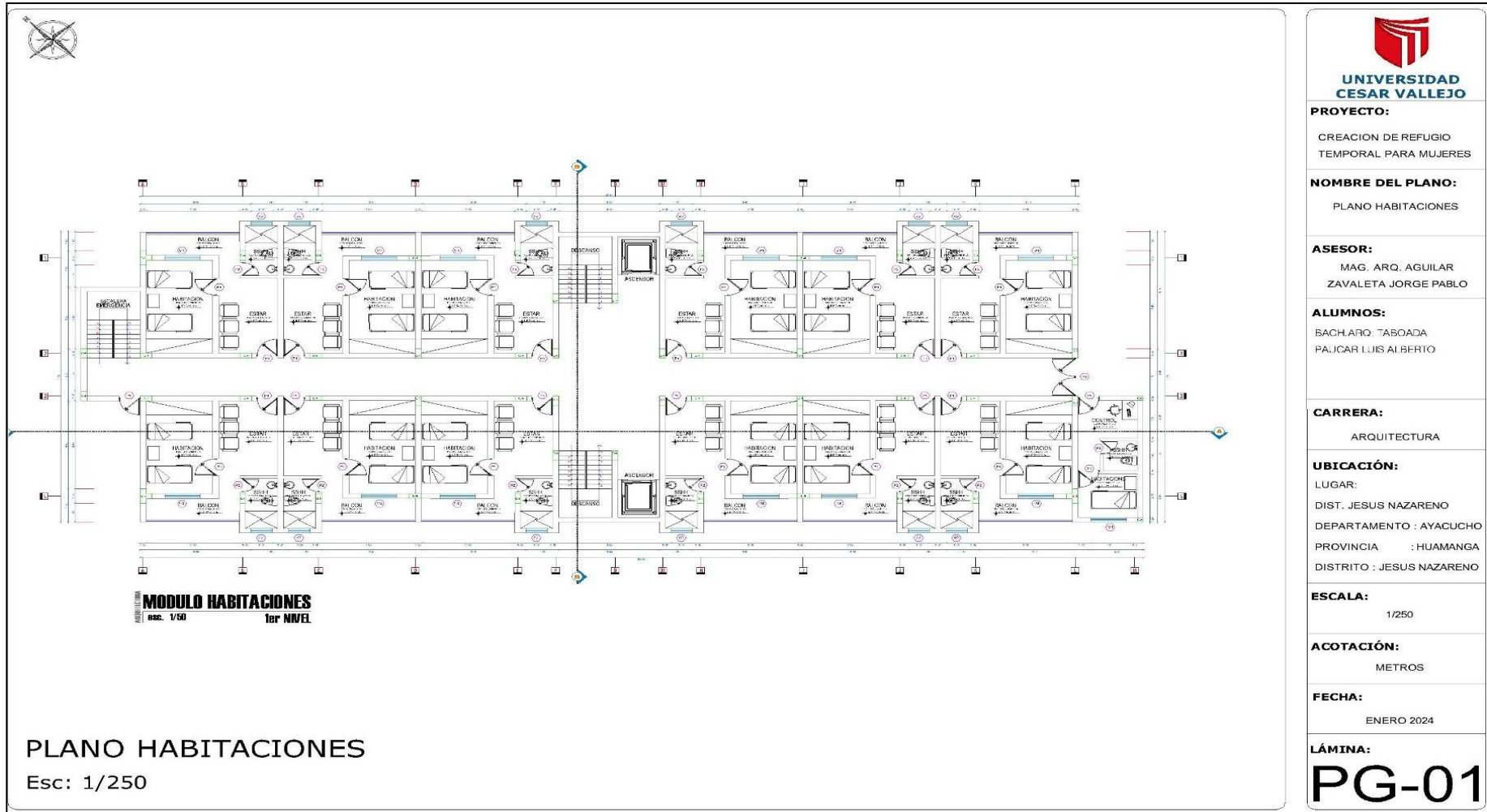




Figura 41. Plano de Talleres

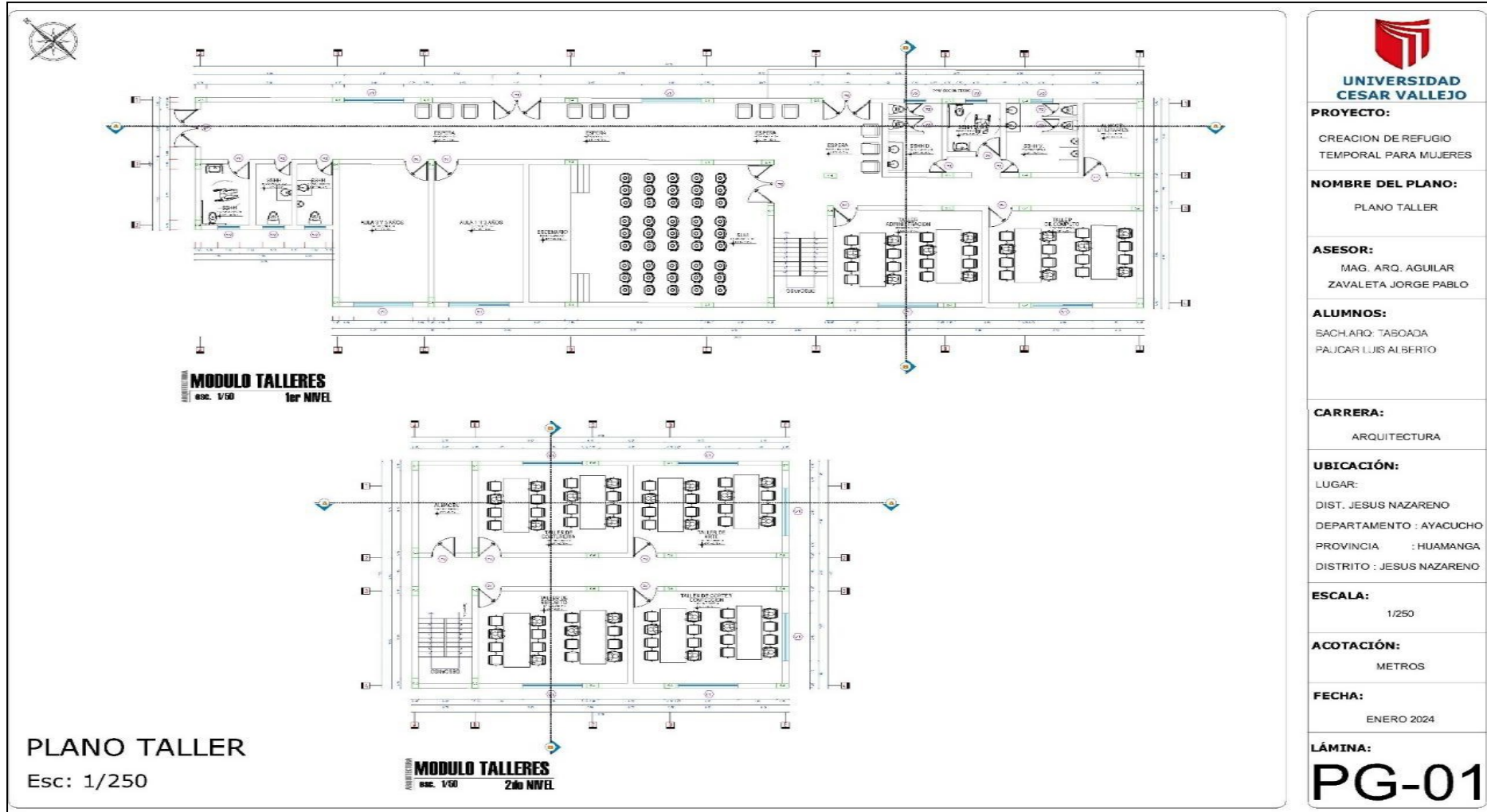
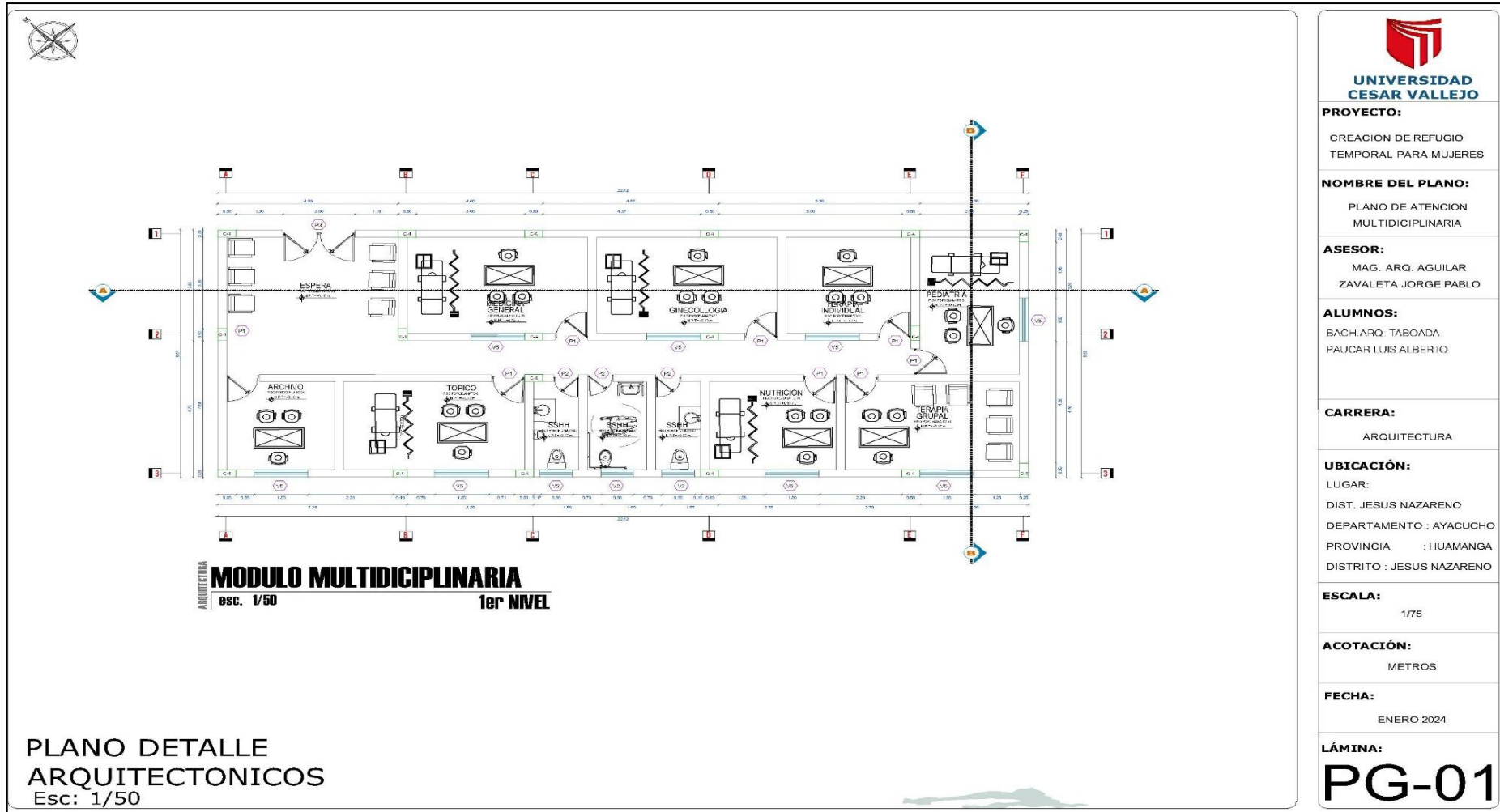


Figura 42. Plano Multidisciplinaria.



#### 4.1.2.6. Plano de elevaciones por sectores

Figura 43. Plano de Elevaciones por Sectores



Figura 44. Plano Elevación.

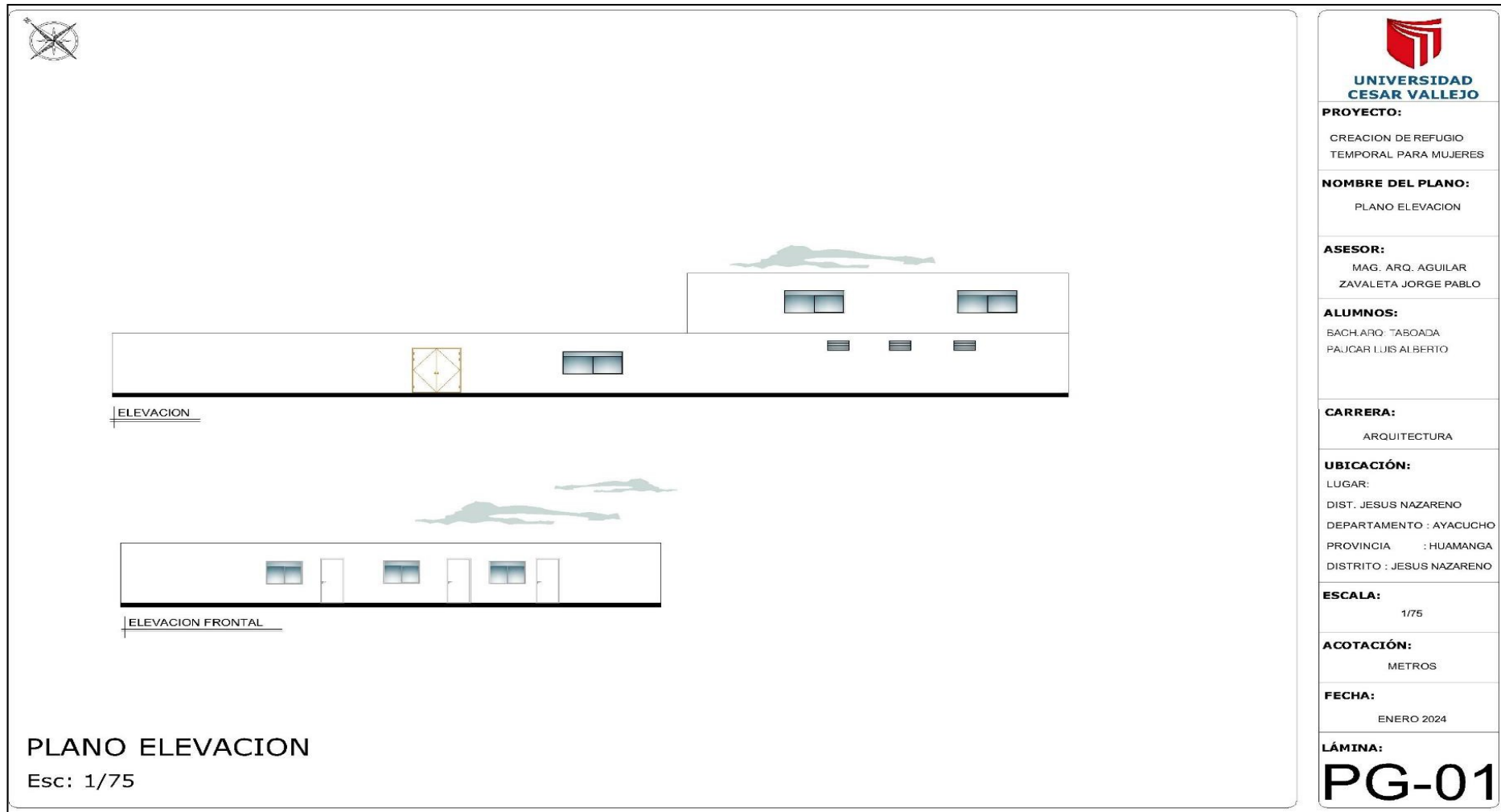
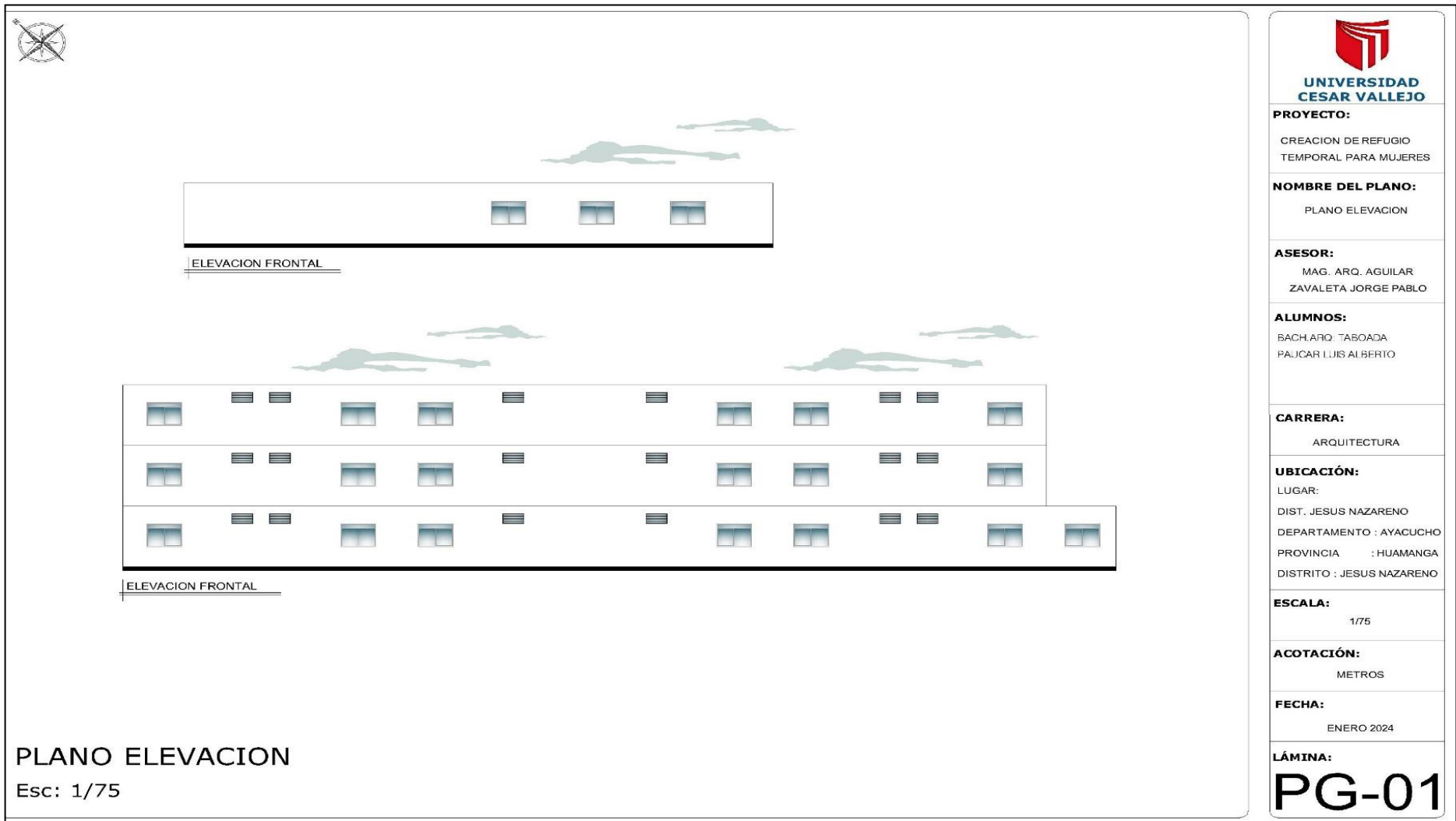
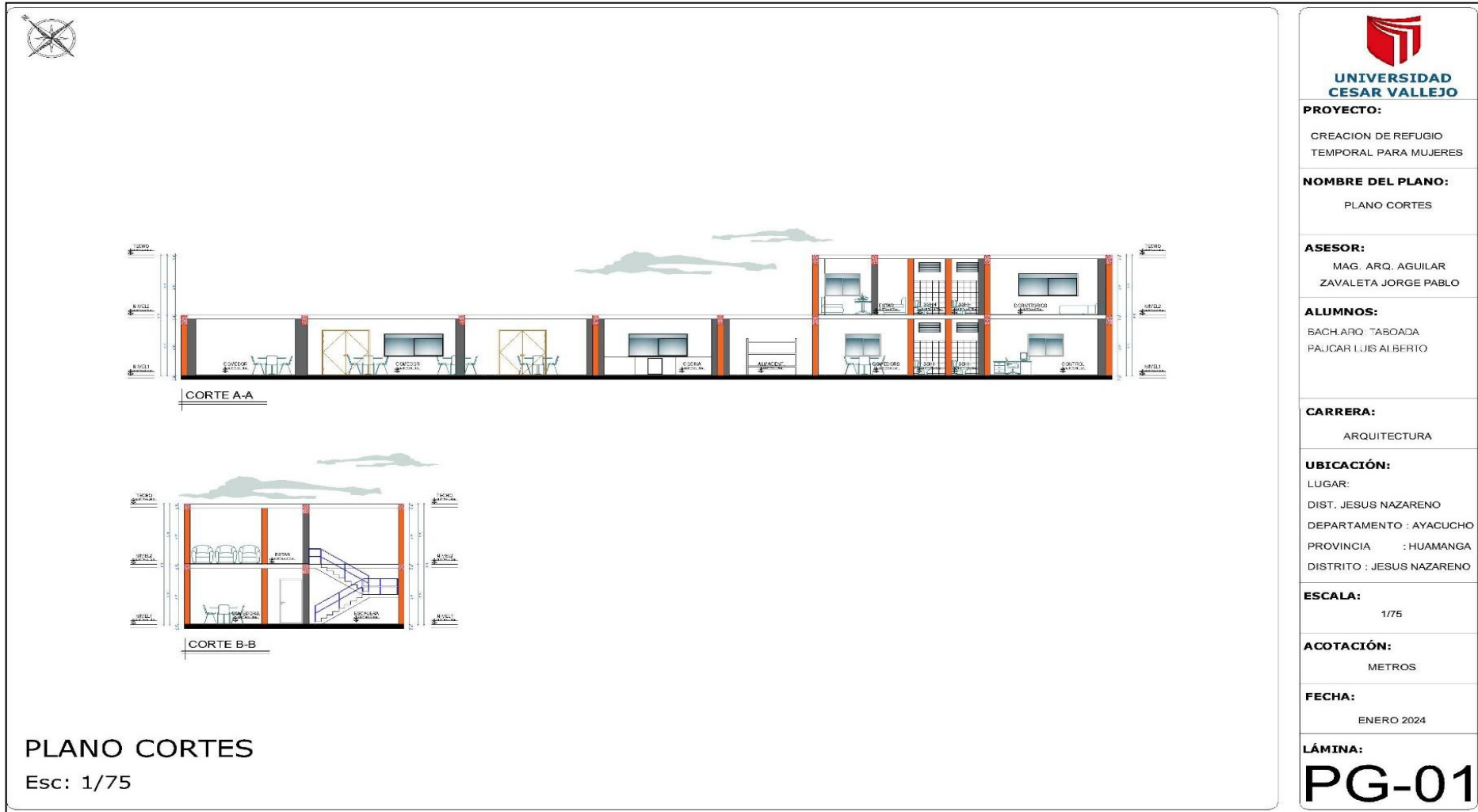


Figura 45. Elevación Frontal.



#### 4.1.2.7. Plano de cortes por Sectores

Figura 46. Plano de cortes por Sectores.



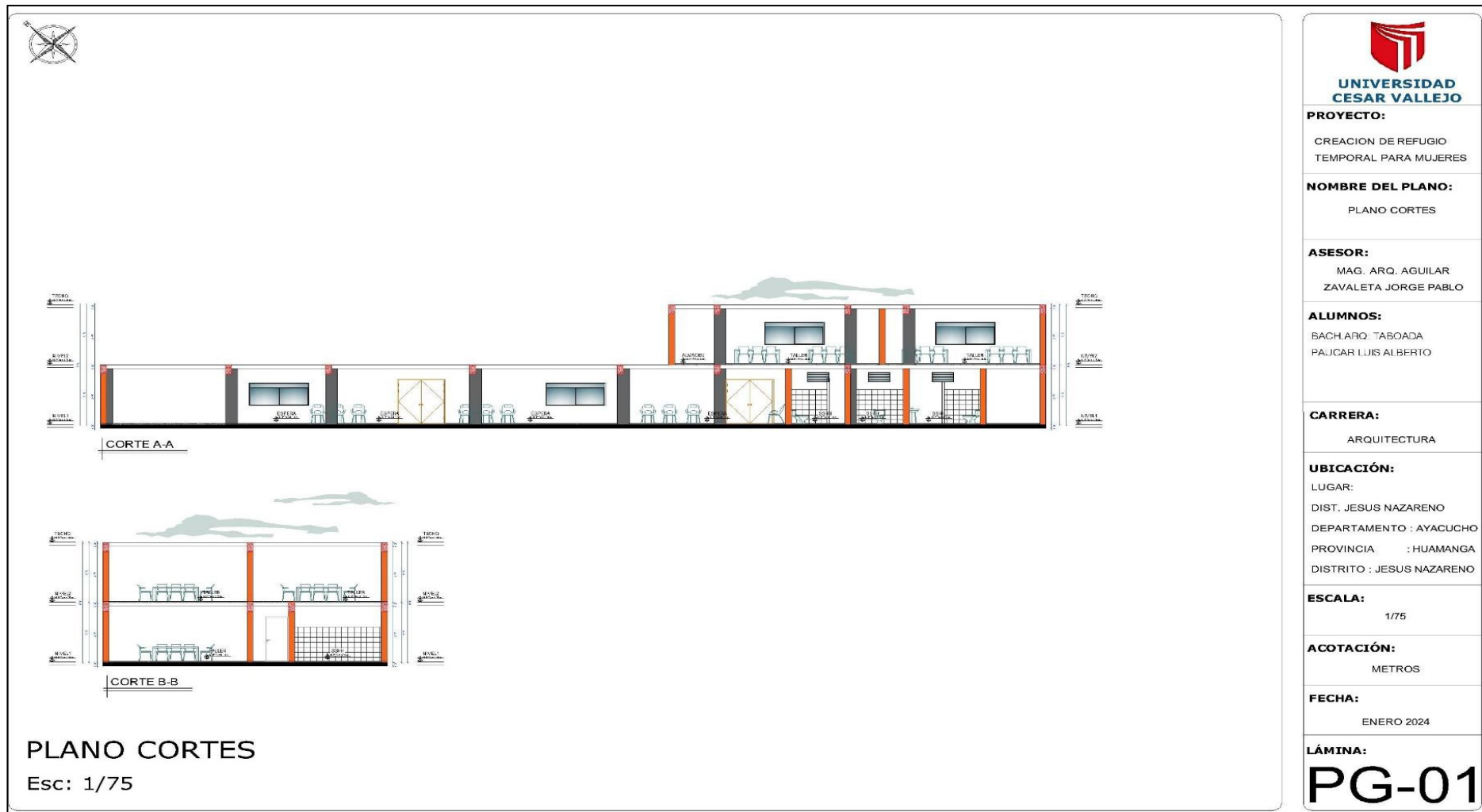
PLANO CORTES

Esc: 1/75

Figura 47. Plano Cortes.



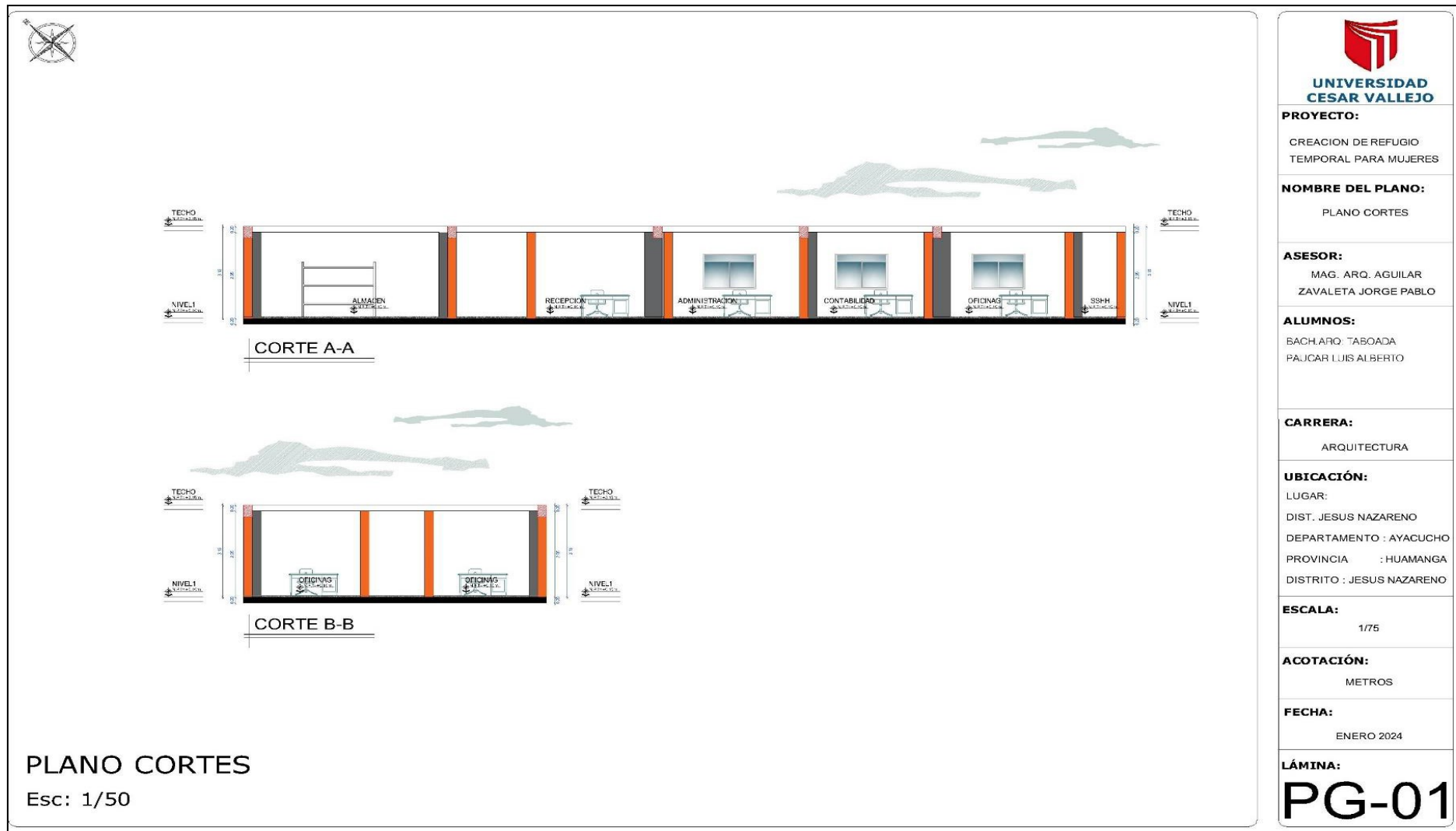
Figura 48. Plano cortes por Sectores.



Fuente: Elaboración Propia.



Figura 49. Plano Cortes



#### 4.1.2.8. Planos de detalles Arquitectónicos

Figura 50. Plano de detalles Arquitectónicos

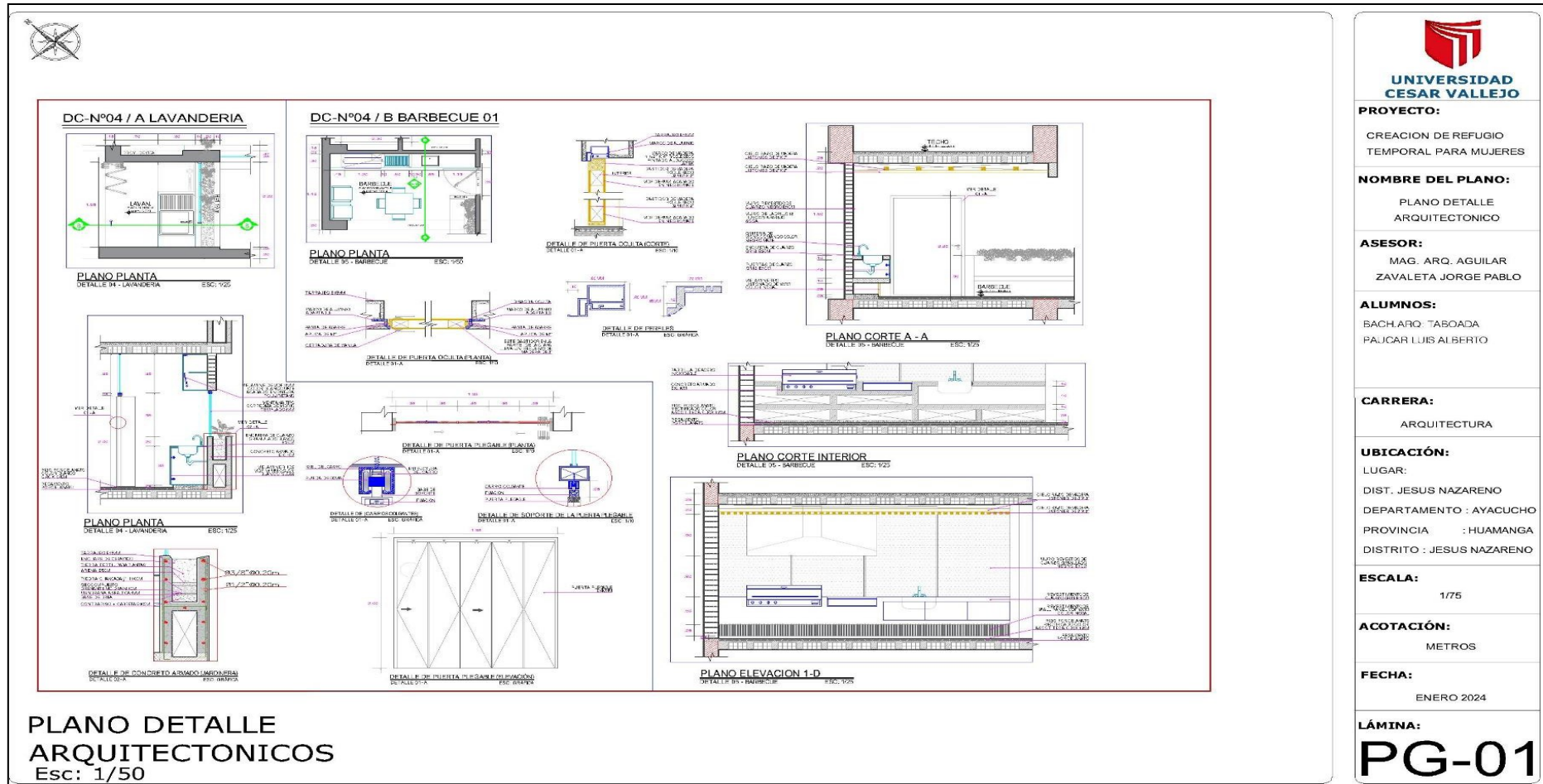
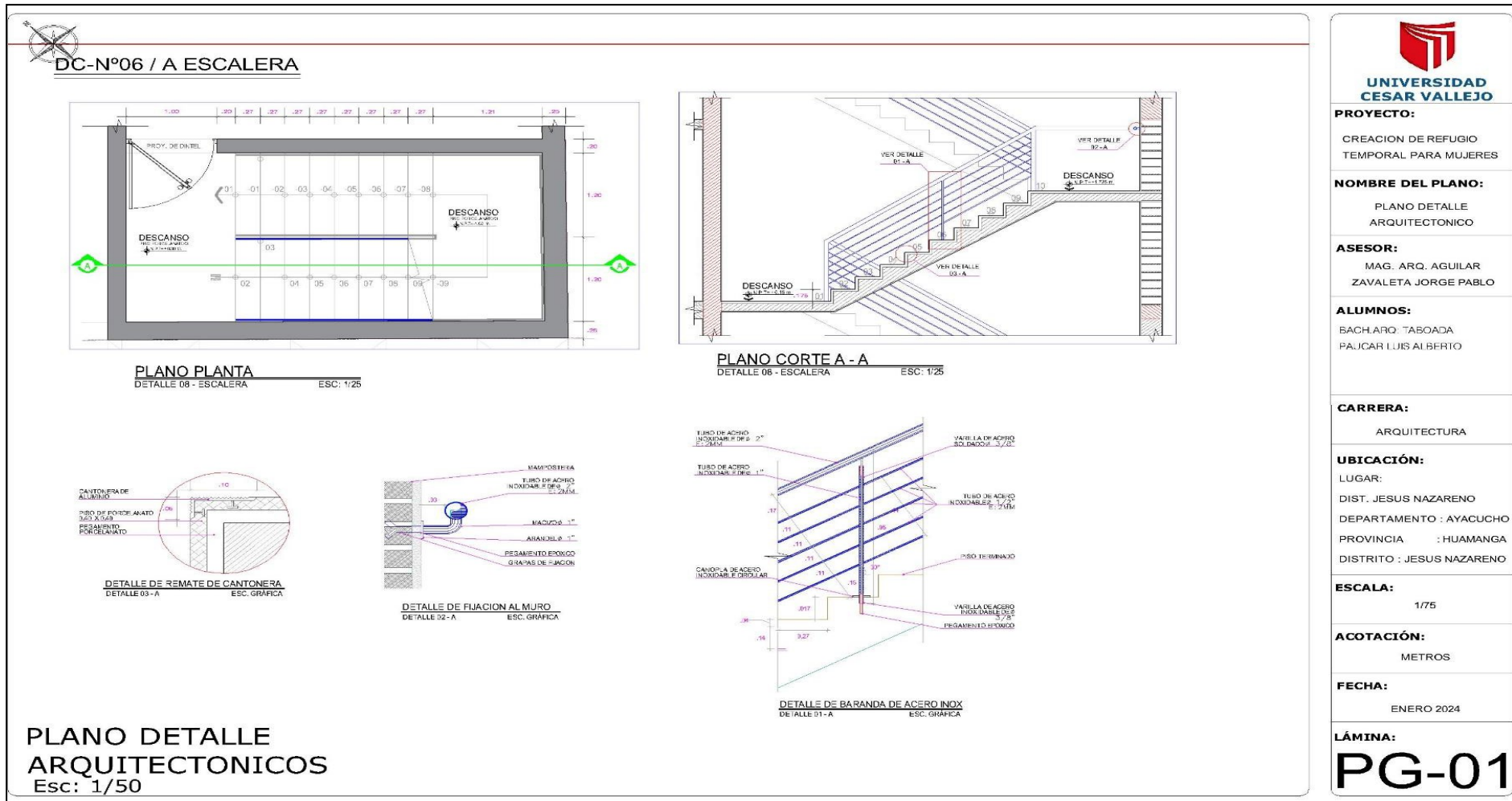
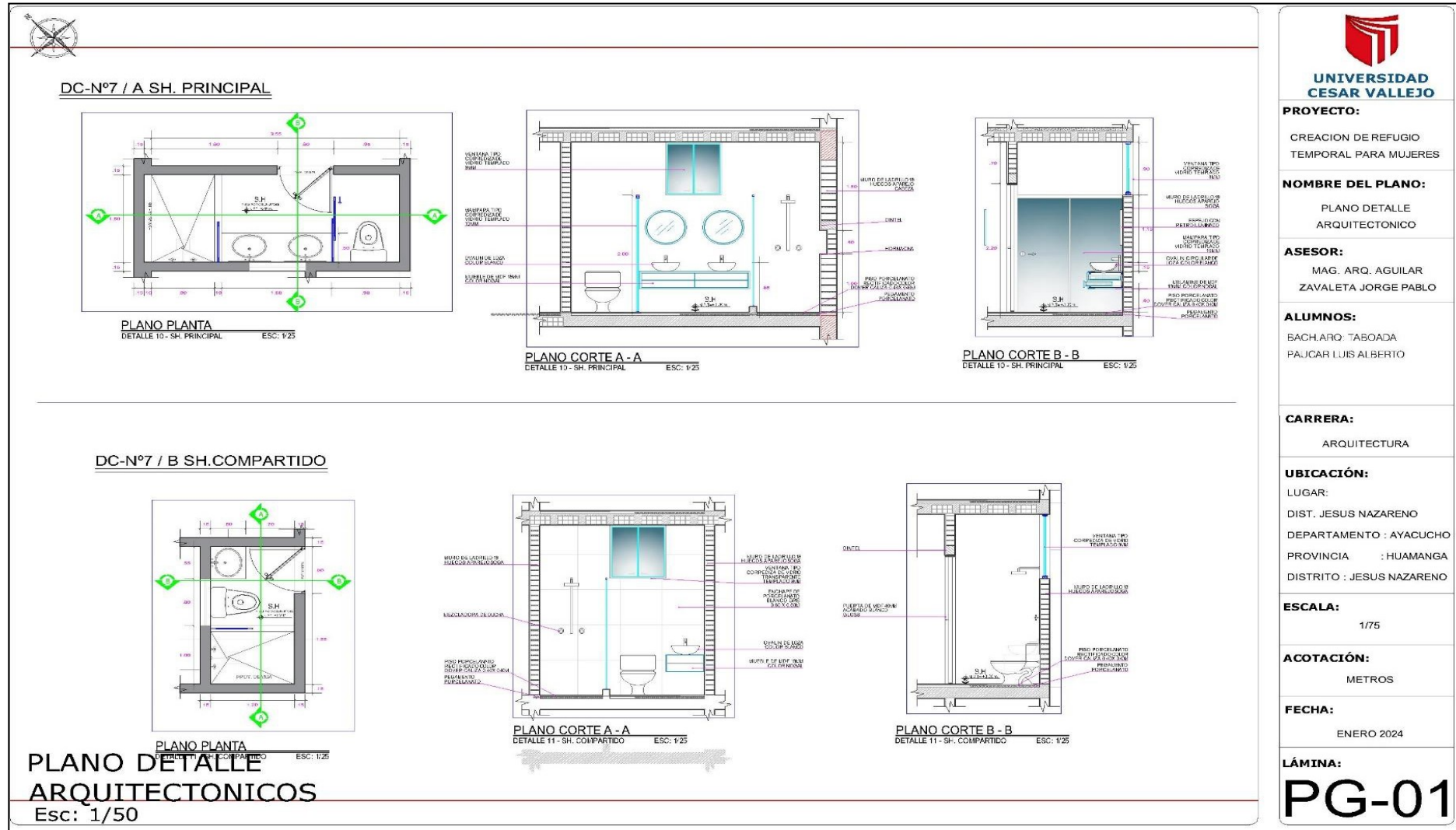


Figura 51. Plano detalles Arquitectonicos por sectores



Fuente: Elaboración Propia.

Figura 52. Plano detalles Arquitectónicos



**UNIVERSIDAD  
CESAR VALLEJO**

**PROYECTO:**

CREACION DE REFUGIO  
TEMPORAL PARA MUJERES

**NOMBRE DEL PLANO:**

PLANO DETALLE  
ARQUITECTONICO

**ASESOR:**

MAG. ARQ. AGUILAR  
ZAVALETA JORGE PABLO

**ALUMNOS:**

BACH. ARQ. TABOADA  
PAJCAR LUIS ALBERTO

**CARRERA:**

ARQUITECTURA

**UBICACIÓN:**

LUGAR:  
DIST. JESUS NAZARENO  
DEPARTAMENTO : AYACUCHO  
PROVINCIA : HUAMANGA  
DISTRITO : JESUS NAZARENO

**ESCALA:**

1/75

**ACOTACIÓN:**

METROS

**FECHA:**

ENERO 2024

**LÁMINA:**

**PG-01**

4.1.2.9. Plano de Señalización

Figura 53. Plano de Señalización.

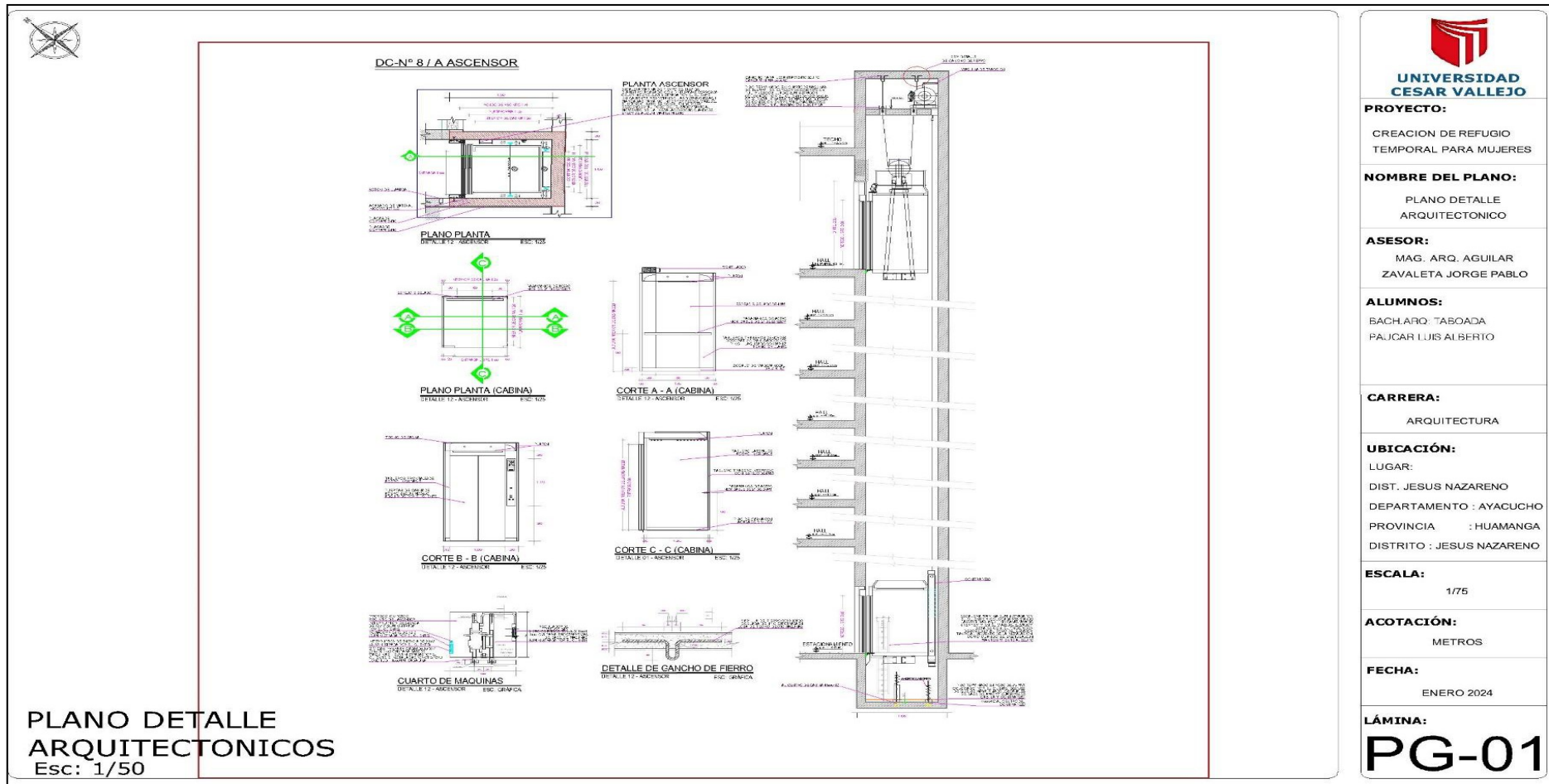
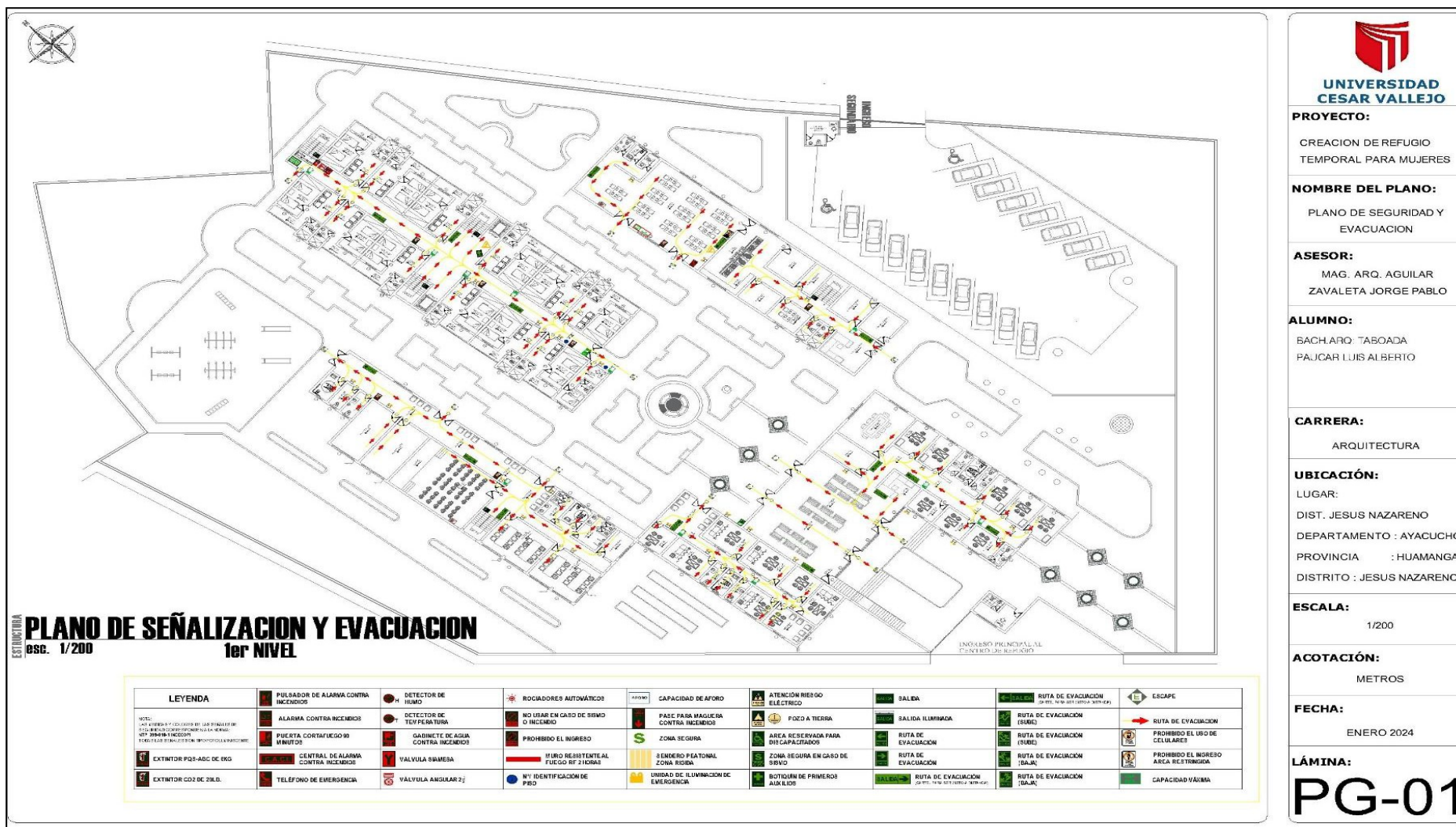
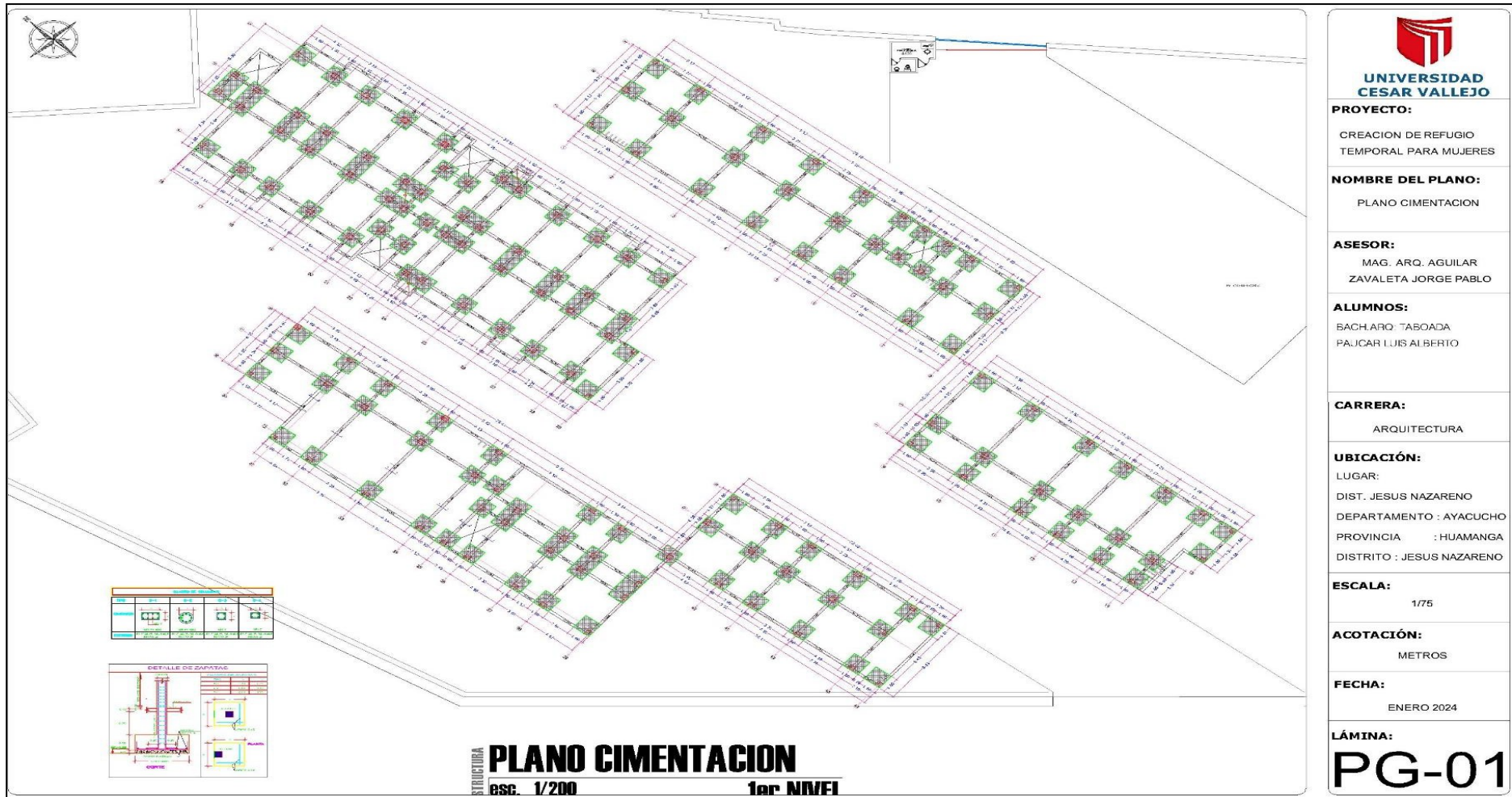


Figura 54. Plano de Señalización y Evacuación.



#### 4.1.2.10. Plano de Cimentación

Figura 55. Plano de Cimentación



#### 4.1.2.11. Planos de Estructura de losas y techos

Figura 56. Plano de Estructura de losas

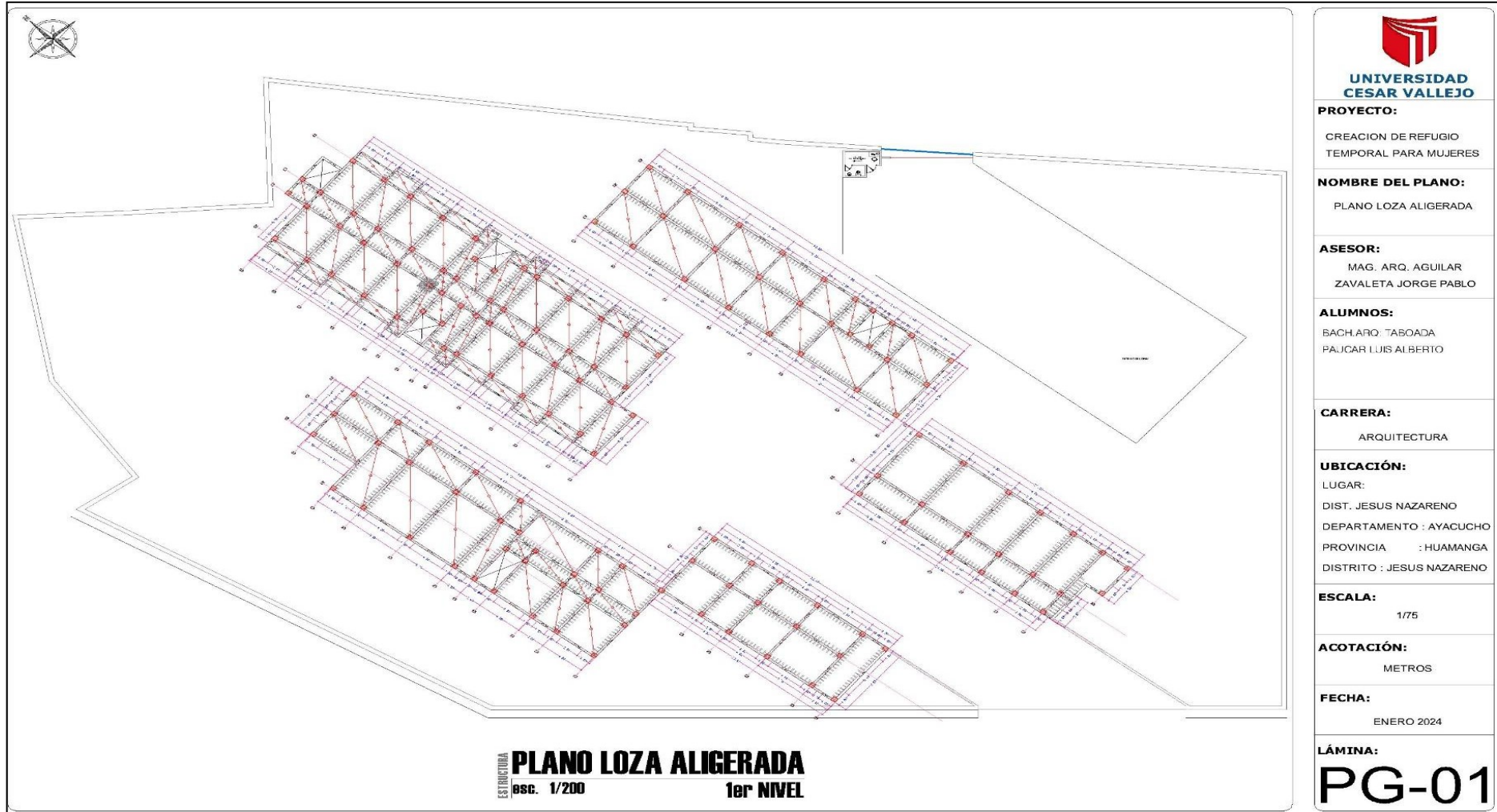
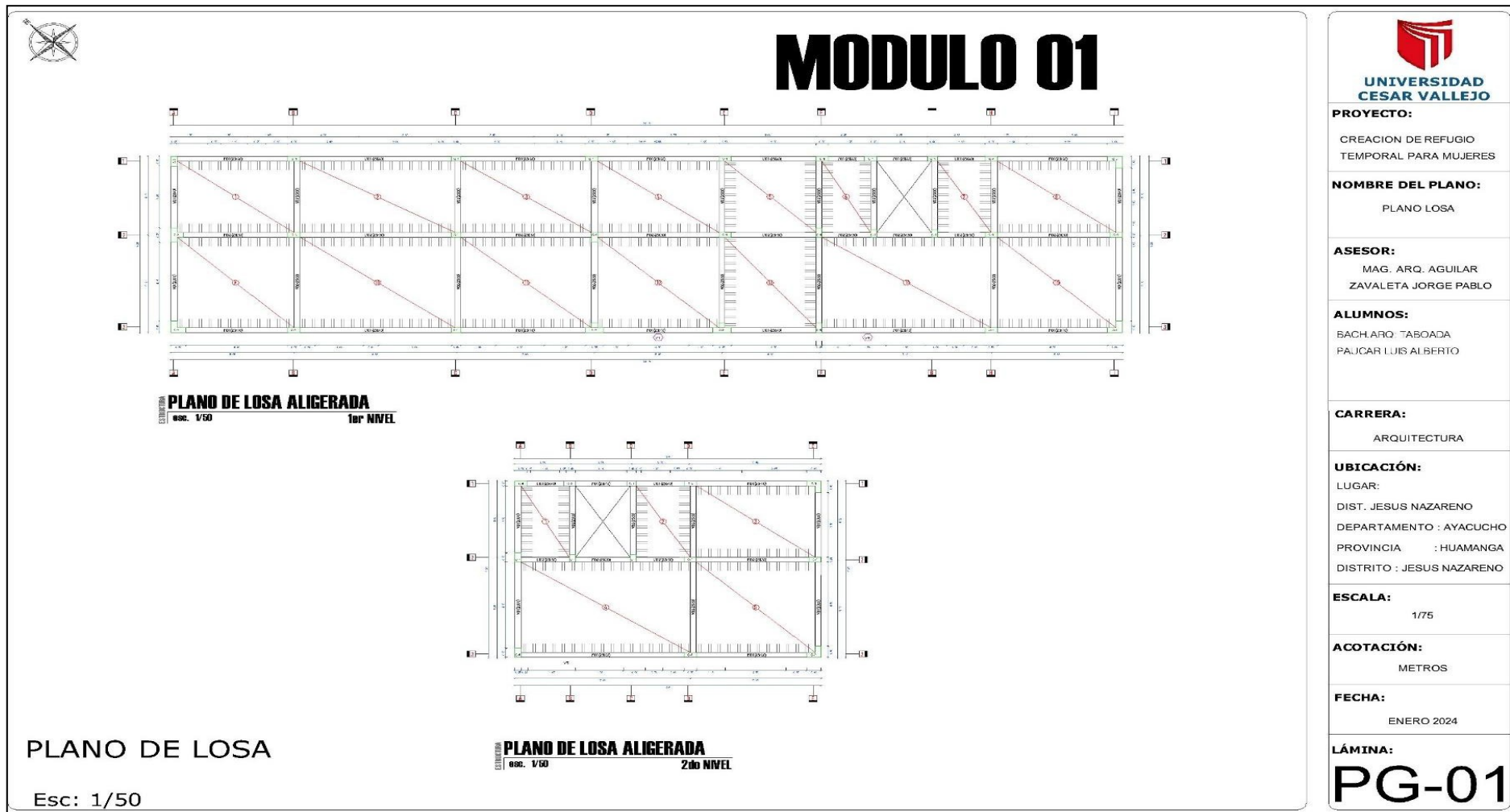


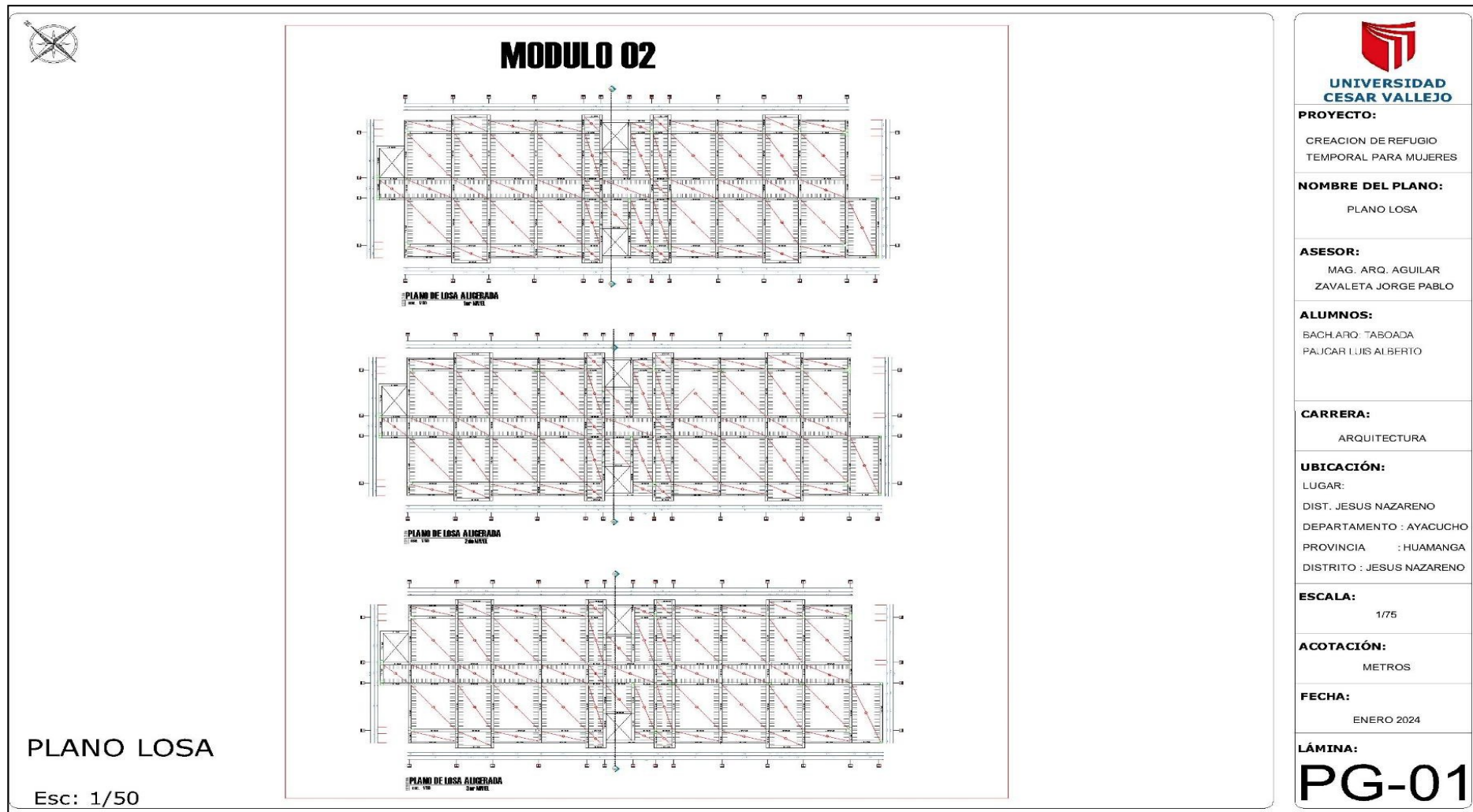


Figura 57. Plano de losa aligerada



Fuente: Elaboración Propia

Figura 58. Plano Losa



Fuente: Elaboración Propia.

#### 4.1.2.12. Planos Básicos de instalaciones Sanitarias

Figura 59. Planos de Distribución de Redes de agua

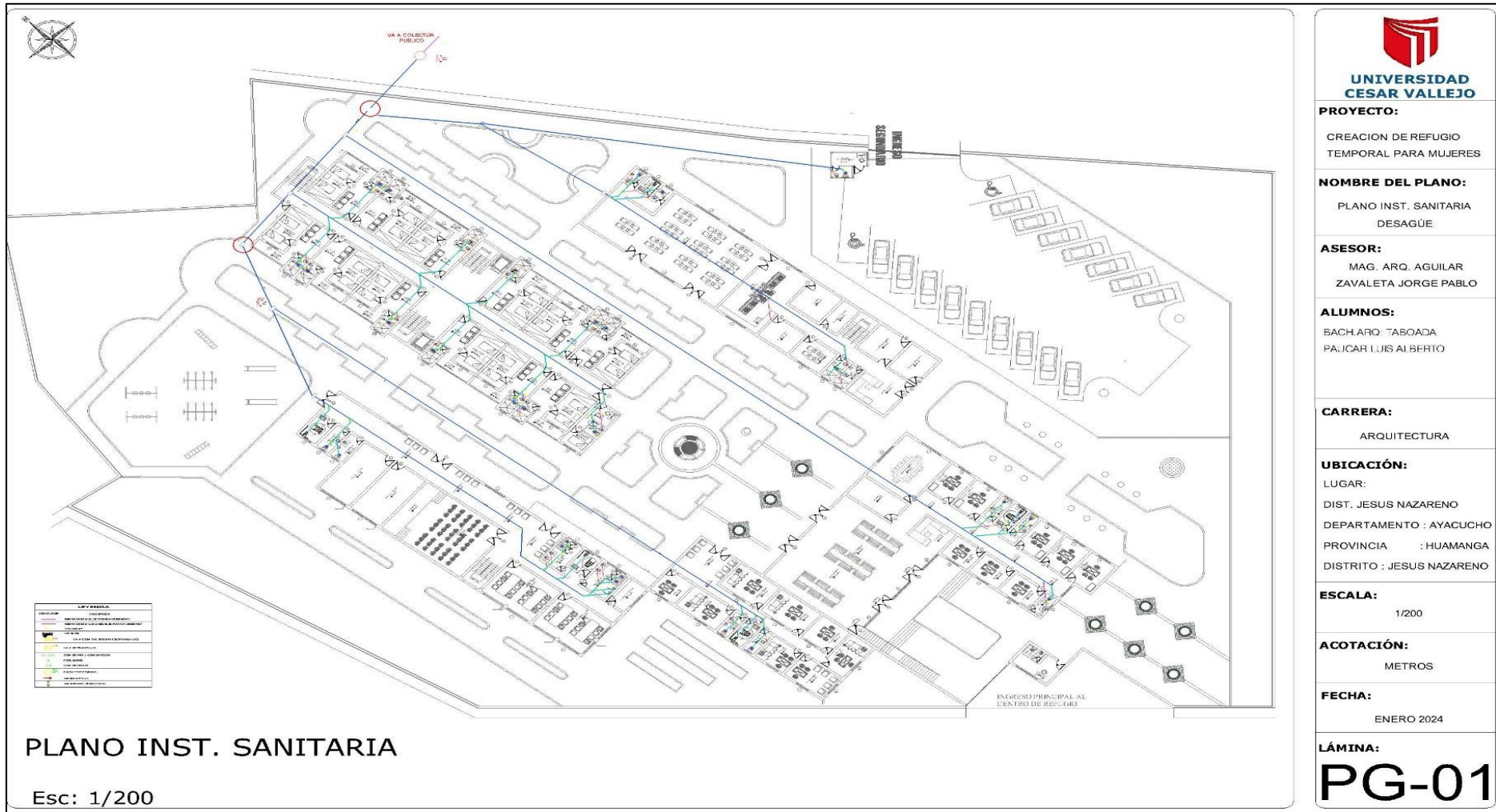
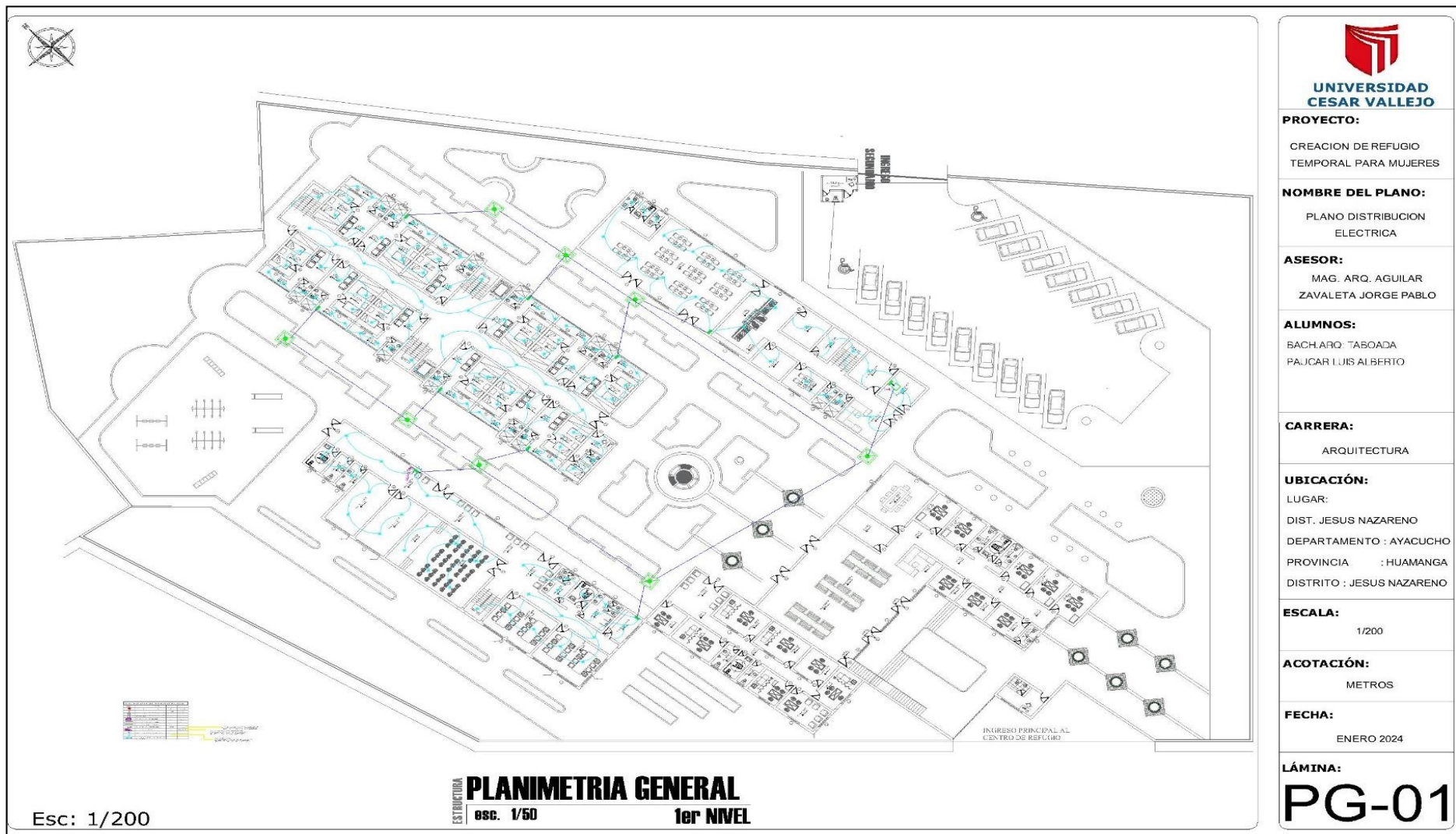


Figura 60. Planos de red de instalaciones eléctricas.



#### 4.1.3. Animación virtual (recorrido y 3Ds del proyecto)

- **Presentación 3D de espacios exteriores**

Figura 61. *Ingreso Principal*




Fuente: Elaboración Propia

Figura 62. *Vista Lateral-Ingreso secundario*



Fuente: Elaboración Propia

Figura 63. *Vista Superior-contorno*



Fuente: Elaboración Propia

Figura 64. *Vista de Habitaciones*



Fuente: Elaboración Propia

Figura 65. *Vista de Zona de Recreación.*



Fuente: Elaboración Propia

Figura 66. *vista superior plaza principal del proyecto.*



Fuente: Elaboración Propia

Figura 67. *Vista posterior del proyecto.*



Fuente: *Elaboración Propia*

Figura 68. *Vista Estacionamiento del proyecto.*



Fuente: *Elaboración Propia*



Figura 69. *Vista superior lateral.*



Fuente: *Elaboración Propia*

Figura 70. *Vista Interior aula para niños del proyecto.*



Fuente: *Elaboración Propia*

## V. CONCLUSIONES

- Analizar los ambientes que garanticen un espacio arquitectónico en la creación del centro de refugio temporal en el desarrollo integral para las actividades de fortalecimiento en las capacitaciones, de apoyo psicológico.

Es fundamental proporcionar un lugar seguro y de apoyo para las mujeres y sus familias que enfrente violencia familiar. Ofreciendo apoyo emocional, acceso a servicios esenciales y fomentando la recuperación y la autonomía.

El centro de refugio proporcionara un alojamiento seguro, asesoramiento psicológico, asistencia legal, cuidado de niños y programas de empoderamiento y capacitación.

La colaboración con otras organizaciones y agencias locales es fundamental para garantizar la efectividad y la sostenibilidad del centro de refugio. La coordinación de esfuerzos puede maximizar los recursos.

- Investigar los rasgos arquitectónicos del lugar, teniendo en cuenta las características urbanas de la provincia de Jesús Nazareno:

Los rasgos arquitectónicos se reflejan en su historia, cultura y características urbanas. Jesús Nazareno tiene una fluencia arquitectónica colonial española. Esto se refleja en la arquitectura de iglesias, casas coloniales y plazas, que son elementos característicos de la arquitectura colonial. Estas construcciones incluyen casas de adobe, techos de tejado y detalles arquitectónicos únicos de la región. La arquitectura de Jesús Nazareno también está influenciada por sus características urbanas. Con calles empedradas, plazas centrales y edificaciones públicas que reflejen la planificación urbana tradicional de la zona.

- Diseñar un modelo de infraestructura de refugio temporal que cumpla con las necesidades identificadas y se ajuste a las características y recursos disponibles en la zona.

La elaboración de un modelo de infraestructura de refugio temporal para mujeres que sufren violencia en el distrito de Jesús Nazareno, provincia de Huamanga, región de Ayacucho, es fundamental para ofrecer un espacio seguro y adecuado para quienes lo necesiten. Al diseñar este modelo, es importante considerar, así como las características y recursos disponibles en la zona.

- Proponer estrategias de mantenimiento y gestión del refugio temporal, asegurando su sostenibilidad a largo plazo.

proponer estrategias de mantenimiento y gestión del refugio temporal es clave para asegurar su sostenibilidad a largo plazo. Estas estrategias deben contemplar aspectos técnicos, financieros y organizativos, y deben ser implementadas de manera integral y coordinada para garantizar la continuidad de los servicios ofrecidos a la persona víctima de violencia en la zona.

- Establecer un protocolo de atención integral que contemple aspectos de salud, psicológicos, legales y sociales para el diseño del refugio, garantizando la protección de la persona vulnerable.

Establecer un protocolo de atención integral es clave para garantizar la protección y el bienestar de las mujeres y grupo familiar víctimas de la violencia en el refugio temporal. Este protocolo debe contemplar aspectos de salud, psicológicos, legales y sociales, y debe ser implementado de manera integral y coordinada por un equipo multidisciplinario de profesionales capacitados.

## **VI. RECOMENDACIONES**

- Es importante la creación del centro de refugio, el cual puede incluir la participación de líderes comunitarios, organizaciones locales y grupos de mujeres para garantizar que el centro sea aceptado y respaldado por la comunidad.
- Establece colaboraciones con otras organizaciones y agencias locales, como servicios sociales, centros de salud y organizaciones de derechos de las mujeres. Esto te permitirá ampliar los servicios ofrecidos y mejorar la coordinación sobre la violencia familiar.
- Es fundamental garantizar que el centro de refugio sea un lugar seguro y protegido para las mujeres y sus familias. Esto puede incluir medidas de seguridad física, así como políticas y procedimientos.
- Realiza evaluaciones periódicas del centro de refugio para identificar áreas de mejora y adaptar los servicios según sea necesario para garantizar que sigan siendo efectivos y relevantes para la comunidad.

## VII. Referencias

- Aparicio Charqui, D. F. (2020).
- Aparicio Charqui, D. F. (2020). Albergue temporal para mujeres víctimas del maltrato en la ciudad de Huaraz.
- Baptista, F. y. (2014). *Metodología de la Investigación*.
- CEM, 2. (23 de junio de 2023). *CASOS ATENDIDOS POR LOS CEM-AÑO 2023*. Obtenido de PORTAL ESTADISTICO AURORA: <https://portalestadistico.aurora.gob.pe/casos-atendidos-por-los-cem-nacional-ano-2023/>
- Sampieri, H. (2012). Población y Muestra.
- Sanabria, V. D. (2012). Casa refugio, para mujeres víctimas de violencia intrafamiliar. costa rica.
- Viviano. (2018). Violencia.
- Deb, S., & Mitra, K. (2020). Spatial Logic of Shopping Malls: *Application of Space Syntax in understanding Economics of Architecture*. Recuperado de <https://dx.doi.org/10.15415/cs.2020.72009>.
- Flores-Xolocotzi, R. (2015). Una reflexión teórica sobre estándares de áreas verdes empleados en la planeación urbana.
- Cortelyou Johnson, P. (2011). (t. g. Toda arquitectura es un refugio, Entrevistador)
- Cuenca, A., Solé, I. y Vázquez, A. (2014) Límite y percepción en la arquitectura: El caso del IVVSA.
- Defensoría del pueblo (2019) *Supervisión a los lugares de refugio temporal*. Serie Igualdad y No Violencia N°006. Lima, Perú.
- Helguero, L. M. (16 de noviembre de 2013). Víctimas de maltrato ya tienen su casa refugio. GUA 3.0, pág. 1.
- INEI. (2021). *"Feminicidio y Violencia contra la Mujer, 2015 - 2019"*. INEI: Instituto Nacional de Estadística e Informática.
- INFORMÁTICA, I. N. (2018). *RESULTADOS DEFINITIVOS DE CENSO 2017 - INEI*. LIMA: INSTITUTO NACIONAL DE ESTADÍSTICA E INFORMÁTICA.
- Marcus, C. C. (2014). *Therapeutic Landscape*.
- Martínez, R. M. (28 de 09 de 2019). HOSPITECNIA. *Obtenido de Color, emoción y espacio* arquitectónico: <https://hospitecnia.com/arquitectura/color-emocion-espacio-arquitectonico/>
- MIMP. (MARZO de 2020). *PORTAL ESTADÍSTICO AURORA*. Obtenido de PORTAL ESTADÍSTICO AURORA: <https://portalestadistico.pe/>

MINISTERIO DE LA MUJER Y POBLACIONES VULNERABLES. (2016). *Instrumentos para los Hogares de Refugio Temporal-Lineamientos para la atención y funcionamiento de los hogares de refugio temporal*. LIMA: Ministerio de la Mujer y Poblaciones Vulnerables.

*Reglamento Nacional de Edificaciones – RNE*  
(Actualizado al 2023). (s/f).

Civilmas.net., de

<https://civilmas.net/reglamento-nacional-de-edificaciones-rne-actualizado-al-2023/>

Urtecho Carrión, Fernanda Isabel (2019), “*Diseño de un hogar de refugio temporal para mujeres*, con criterios de diseño espacial en base a los elementos de psicología ambiental terapéutica, Cajamarca”

A.010 CONDICIONES GENERALES:

<https://elperuano.pe/?start=0&query=A.010+CONDICIONES+GENERALES>

A.011 CRITERIOS Y CONDICIONES PARA LA EVALUACIÓN DEL IMPACTO VIAL EN EDIFICACIONES:

<https://elperuano.pe/?start=0&query=A.011CRITERIOS+Y+CONDICIONES+PARA+LA+EVALUACI%C3%93N+DEL+IMPACTO+VIAL+EN+EDIFICACIONES>

A.040 EDUCACION:

<https://elperuano.pe/?start=0&query=A.040+EDUCACION>

A.070 COMERCIO:

<https://elperuano.pe/?start=0&query=A.070+COMERCIO>

A.080 OFICINAS:

<https://elperuano.pe/?start=0&query=A.080+OFICINAS>

A.010 CONDICIONES GENERALES:

<https://elperuano.pe/?start=0&query=A.010+CONDICIONES+GENERALES>

A.120 ACCESIBILIDAD UNIVERSAL EN EDIFICACIONES:

<https://elperuano.pe/?start=0&query=A.120+ACCESIBILIDAD+UNIVERSAL+EN+EDIFICACIONES>

## ANEXOS

### Anexo 1. Solicitud al experto 01

“AÑO DE LA UNIDAD, LA PAZ Y EL DESARROLLO”

Ayacucho, 30 de Julio del 2023

SR.: MG. ARQ. MARIO ULDARIO VARGAS SALAZAR

PRESENTE. -

Por la presente, reciba usted el saludo cordial y fraterno a nombre de la escuela Profesional de Arquitectura de la Universidad César Vallejo; luego para manifestarle, que estoy desarrollando la tesis titulada: “la Creación del Refugio Temporal para Mujeres y Grupo Familiar Víctimas de violencia, distrito de Jesús Nazareno, provincia de Huamanga, departamento de Ayacucho” por lo que conocedores de su trayectoria profesional y estrecha vinculación en el campo de la investigación, le solicito su colaboración en emitir su JUICIO DE EXPERTO, para la validación del Instrumento “Cuestionario de encuesta sobre las habilidades crítico reflexivas” de la presente investigación.

Agradeciéndole por anticipado su gentil colaboración como experto, me suscribo de usted.

Atentamente



.....  
Luis Alberto Taboada Paucar  
Bachiller de Arquitectura

Adjunto:

1. Hoja de respuestas
2. Instrumento de investigación
3. Ficha de juicio de experto

## ENTREVISTA ESTRUCTURADA

1. **Desde su experiencia ¿Conoce la causa de la violencia hacia la mujer?**
  - a. Si, comente.....
  - b. No
2. **¿Le parece que las mujeres violentadas tienen el derecho a las oportunidades laborales y lograr integrar en la sociedad?**
  - a. No es necesario
  - b. Es poco necesario
  - c. Algo importante
  - d. Importante
  - e. Muy importante
3. **¿Sabe usted que en departamento de Ayacucho la violencia contra la mujer de 16 a 50 años, que a sufrido violencia por parte de su conyugue es de 59%?**
  - a. Si
  - b. No
4. **¿Conoce un refugio que atienda a la mujer vulnerable en la región de Ayacucho?**
  - a. Si
  - b. No
5. **¿Cómo cree que un centro de refugio temporal pueda ayudar a la mujer víctima de violencia por parte de su conyugue?**
  - a. No es necesario
  - b. Es poco necesario
  - c. Algo importante
  - d. Importante
  - e. Muy importante
6. **¿Cree usted que los talleres artesanales y otros que se practican en la región pueda ayudar a la mujer víctima de violencia?**
  - a. Totalmente en desacuerdo
  - b. En desacuerdo
  - c. Me es indiferente
  - d. De acuerdo



- e. Totalmente de acuerdo
7. **¿Cree usted que los ambientes de áreas verdes, espacios lúdicos, talleres, proporcione bienestar y confortabilidad en el refugio?**
- a. Si, bastante
  - b. Mas o menos
  - c. Seguirá todo igual
8. **¿Considera usted importante que los ambientes de talleres, psicológicos, físicos deben ser considerados de alta prioridad para la atención hacia la mujer vulnerable?**
- a. Totalmente en desacuerdo
  - b. En desacuerdo
  - c. Me es indiferente
  - d. De acuerdo
  - e. Totalmente de acuerdo
9. **¿Cree usted que será de beneficio económico y social un centro de acogida a la mujer que sufre de violencia por parte de su conyugue?**
- a. Si, bastante
  - b. Mas o menos
  - c. Seguirá todo igual
10. **¿Cree usted que es necesario la existencia de un refugio en la región?**
- a. No es necesario
  - b. Es poco necesario
  - c. Algo importante
  - d. Importante
  - e. Muy importante

## **Anexo 2. Encuesta**

## ENCUESTA

Indique con un aspa su percepción como respuesta a cada pregunta. No hay respuestas incorrectas.

Leyenda:

Nota: para cada ítem se considera la escala de 1 a 5 donde:

1.- muy poco	2.- poco	3.- regular	4.- aceptable	5.- muy aceptable
--------------	----------	-------------	---------------	-------------------

N.	ÍTEMS	Puntuación				
		1	2	3	4	5
1	Desde su experiencia ¿Conoce la causa de la violencia hacia la mujer?					
2	¿Le parece que las mujeres violentadas tienen el derecho a las oportunidades laborales y lograr integrar en la sociedad?					
3	¿Sabe usted que en departamento de Ayacucho la violencia contra la mujer de 16 a 50 años, que <u>a</u> sufrido violencia por parte de su conyugue es de 59%?					
4	¿Conoce un centro de scopia que ayuda a la mujer que sufre de violencia por parte de su conyugue en la región?					
5	¿Cree usted que un centro de refugio temporal ayude a la mujer que sufre de violencia en la región de Ayacucho?					
6	¿Cree usted que un refugio temporal podría apoyar en la atención hacia la mujer que sufre maltratos por su conyugue?					
7	¿Cree usted que los ambientes de áreas verdes, espacios lúdicos, talleres, proporcione bienestar y confortabilidad en el refugio?					

8	psicológicos, físicos deben ser considerados de alta prioridad para la atención de la mujer que sufre maltrato por su conyugue?				
9	¿Cree usted que será de beneficio económico y social un refugio para la mujer que sufre de violencia por su conyugue?				
10	¿Cree usted que es necesario la existencia de un refugio en región?				

Recomendaciones:

Nombres y apellidos	Mario Uldarico Vargas Salazar	DNI N°	17612481
Dirección domiciliaria	7 de enero 257 – Chiclayo Centro	Teléfono /celular	969006672
Grado académico	Magister		
Mención	Master en Gestión Urbano Ambiental		



Mario U. Vargas Salazar  
ARQUITECTO C.A.P. 7064

Firma

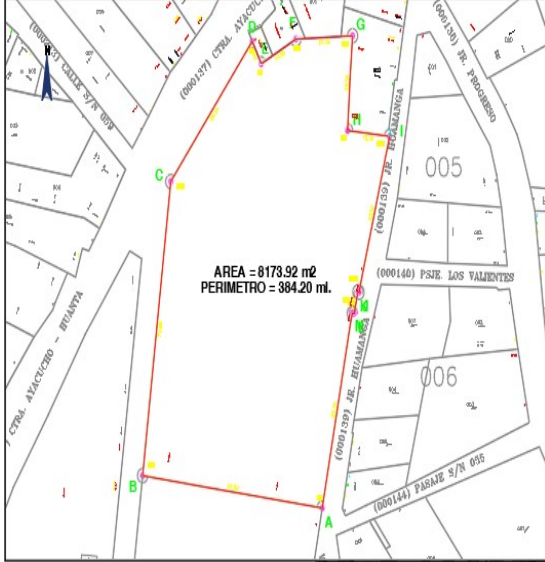
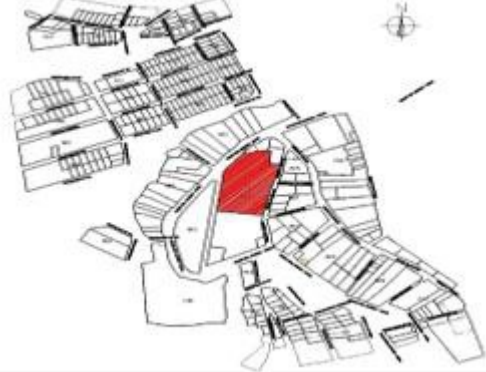
### Instrumento N°3: Ficha de observación

Indicación: Señor especialista se le pide su colaboración para que luego de un riguroso análisis de los ítems del cuestionario de encuesta, marque con un aspa el casillero que cree conveniente de acuerdo a su criterio y experiencia profesional, denotando si cuenta o no cuenta con los requisitos mínimos de formulación para su posterior aplicación.

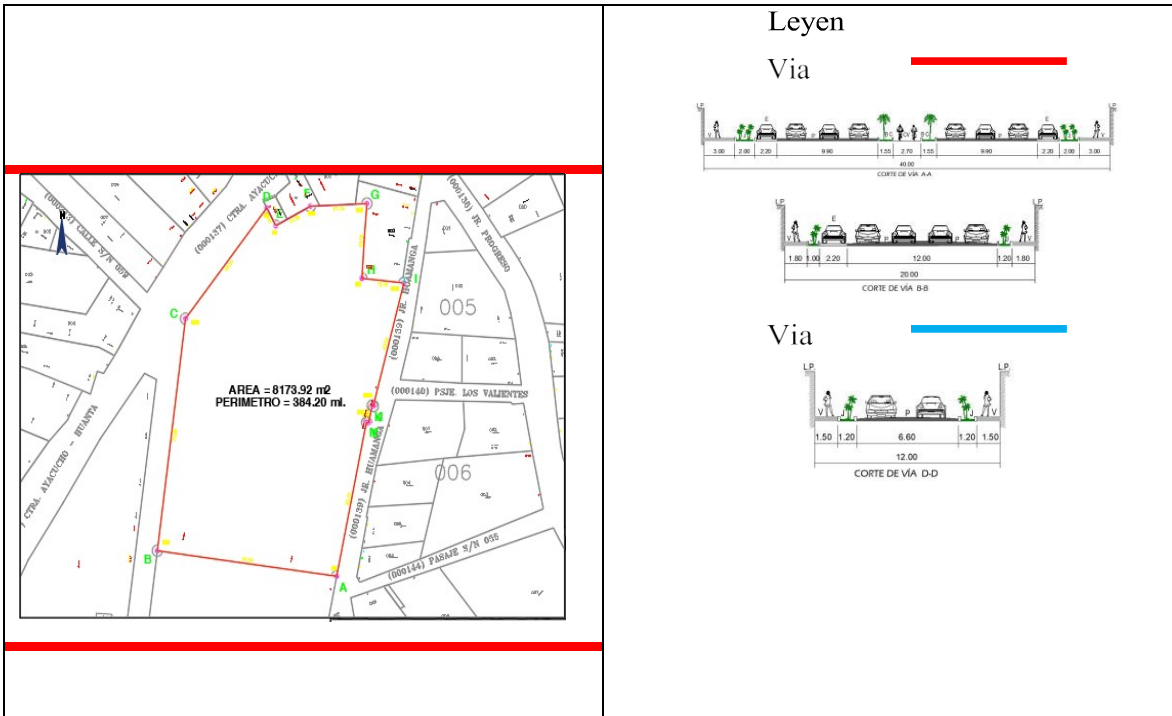
Nota: para cada ítem se considera la escala de 1 a 5 donde:

1.- Muy poco	2.- Poco	3.- Regular	4.- Aceptable	5.- Muy aceptable
--------------	----------	-------------	---------------	-------------------

N°	Ítems	Puntuación				
		1	2	3	4	5
1	Plano de ubicación y localización					X
2	Panel Fotográfico					X
3	Ficha de conexión vial					X
4	Descripción					X
5	Objetivos					X
6	Membrete					X

UNIVERSIDAD CESAR VALLEJO	Ficha de Ubicación y localización
	 <p>Departamento: Ayacucho          Provincia: Huamanga          Distrito: Jesús Nazareno          Ubicación: (carr. Huanta-Ayacucho).</p> <p>Área: 8,173.92m<sup>2</sup>          Perímetro: 384.20 ml.</p>
<p>PANEL FOTOGRAFICO</p>	


<p>FICHA DE CONEXIÓN VIAL</p>



DESCRIPCION	OBJETIVOS	
<p>En el distrito, se puede distinguir. El AA.HH. Pampa del Arco, la Urbanización las Nazarenas, Simón Bolívar y un sector de la Asociación San Carlos, tienen una pendiente muy suave de 0° a 5°</p> <p>En la margen de la carretera Ayacucho-Huanta, hasta el AA.HH. Villa San Cristóbal. Sin embargo, hasta la altura del terminal terrestre del distrito, se registran pendientes moderadas de 15° a 30°.</p>	<p>Creación de un tipo de infraestructura de Refugio Temporal para Mujeres y Grupo Familiar Víctimas de violencia, distrito de Jesús Nazareno, provincia de Huamanga, departamento de Ayacucho.</p>	<p>UNIVERSIDAD CESAR VALLEJO</p> <p>TALLER DE TESIS</p> <p>BACH. LUIS ALBERTO TABOADA PAUCAR</p> <p>CREACIÓN DEL REFUGIO TEMPORAL PARA MUJERES Y GRUPO FAMILIAR VÍCTIMAS DE</p> <p>L-01</p>

	VIOLENCIA, DISTRITO DE JESÚS NAZARENO, PROVINCIA DE HUAMANGA, DEPARTAMENT O DE AYACUCHO	
--	---	--

Recomendaciones:

.....

.....

.....

.....


.....

.....

.....

.....

Nombres y apellidos	Mario Uldarico Vargas Salazar	DNI N°	17612481
Dirección domiciliaria	7 de enero 257 – Chiclayo Centro	Teléfono /celular	969006672
Grado académico	Magister		
Mención	Master en Gestión Urbano Ambiental		



Firma

**VALIDEZ DEL INSTRUMENTO DE INVESTIGACIÓN**

JUICIO DE EXPERTO

**“CREACIÓN DEL REFUGIO TEMPORAL PARA MUJERES Y GRUPO FAMILIAR VICTIMAS DE VIOLENCIA DEL DISTRITO DE JESUS NAZARENO, PROVINCIA DE HUAMANGA, DEPARTAMENTO DE AYACUCHO”**

Responsables: Taboada Paucar, Luis Alberto

**Instrucción**

Luego de analizar y cotejar el instrumento de investigación, “Cuestionario sobre la Creación del Refugio Temporal para Mujeres y Grupo Familiar de Violencia del Distrito de Jesus Nazareno, Provincia de Huamanga, departamento de Ayacucho”, la encuesta y entrevista estructurada de la presente, le solicitamos que, en base a su criterio y experiencia profesional, valide dicho instrumento para su aplicación.

Nota: Para cada criterio considere la escala de 1 a 5 donde:

1. - Muy poco	2.- Poco	3.- Regular					4.- Aceptable	5.- Muy Aceptable
Criterio de Validez	Puntuación					Argum ento	Observac ión es	
	1	2	3	4	5			



							y/o sugerencias
Validez de contenido					X		
Validez de criterio Metodológico					X		
Validez de intención y objetividad de medición y observación					X		
Presentación y formalidad del instrumento					X		

Total, Parcial					
<b>TOTAL</b>	<b>19</b>				


Puntuación:

De 4 a 11: No válida, reformular

De 12 a 14: No válido, modificar

De 15 a 17: Válido, mejorar

De 18 a 20: Válido, aplicar

Apellidos y Nombres	Mario Uldarico Vargas Salazar	 <b>Firma</b>
Grado Académico	Magister	
Mención	Master en Gestión Urbano Ambiental	

"AÑO DE LA UNIDAD, LA PAZ Y EL DESARROLLO"

Ayacucho, 30 de Julio del 2023

SR.: MG. ARQ. CARLOS ELIBERTO TERÁN FLORES

PRESENTE. -

Por la presente, reciba usted el saludo cordial y fraterno a nombre de la escuela Profesional de Arquitectura de la Universidad César Vallejo; luego para manifestarle, que estoy desarrollando la tesis titulada: "la Creación del Refugio Temporal para Mujeres y Grupo Familiar Víctimas de violencia, distrito de Jesús Nazareno, provincia de Huamanga, departamento de Ayacucho" por lo que conocedores de su trayectoria profesional y estrecha vinculación en el campo de la investigación, le solicito su colaboración en emitir su JUICIO DE EXPERTO, para la validación del Instrumento "Cuestionario de encuesta sobre las habilidades crítico reflexivas" de la presente investigación.

Agradeciéndole por anticipado su gentil colaboración como experto, me suscribo de usted.

Atentamente



.....  
Luis Alberto Taboada Paucar

Bachiller de Arquitectura

Adjunto:

1. Hoja de respuestas
2. Instrumento de investigación
3. Ficha de juicio de experto

## ENTREVISTA ESTRUCTURADA

- 1. Desde su experiencia ¿Conoce la causa de la violencia hacia la mujer?**
  - a. Si, comente:.....
  - b. No
- 2. ¿Le parece que las mujeres violentadas tienen el derecho a las oportunidades laborales y lograr integrar en la sociedad?**
  - a. No es necesario
  - b. Es poco necesario
  - c. Algo importante
  - d. Importante
  - e. Muy importante
- 3. ¿Sabe usted que en departamento de Ayacucho la violencia contra la mujer de 16 a 50 años, que a sufrido violencia por parte de su conyugue es de 59%?**
  - a. Si
  - b. No
- 4. ¿Conoce un refugio que atienda a la mujer vulnerable en la región de Ayacucho?**
  - a. Si
  - b. No
- 5. ¿Cómo cree que un centro de refugio temporal pueda ayudar a la mujer víctima de violencia por parte de su conyugue?**
  - a. No es necesario
  - b. Es poco necesario
  - c. Algo importante
  - d. Importante
  - e. Muy importante
- 6. ¿Cree usted que los talleres artesanales y otros que se practican en la región pueda ayudar a la mujer víctima de violencia?**
  - a. Totalmente en desacuerdo
  - b. En desacuerdo
  - c. Me es indiferente

- d. De acuerdo
- e. Totalmente de acuerdo

**7. ¿Cree usted que los ambientes de áreas verdes, espacios lúdicos, talleres, proporcione bienestar y confortabilidad en el refugio?**

- a. Si, bastante
- b. Mas o menos
- c. Seguirá todo igual

**8. ¿Considera usted importante que los ambientes de talleres, psicológicos, físicos deben ser considerados de alta prioridad para la atención hacia la mujer vulnerable?**

- a. Totalmente en desacuerdo
- b. En desacuerdo
- c. Me es indiferente
- d. De acuerdo
- e. Totalmente de acuerdo

**9. ¿Cree usted que será de beneficio económico y social un centro de acogida a la mujer que sufre de violencia por parte de su conyugue?**

- a. Si, bastante
- b. Mas o menos
- c. Seguirá todo igual

**10. ¿Cree usted que es necesario la existencia de un refugio en la región?**

- a. No es necesario
- b. Es poco necesario
- c. Algo importante
- d. Importante
- e. Muy importante

## Anexo 2. Encuesta

### ENCUESTA

Indique con un aspa su percepción como respuesta a cada pregunta. No hay respuestas incorrectas.

Legenda:

Nota: para cada ítem se considera la escala de 1 a 5 donde:

1.- muy poco	2.- poco	3.- regular	4.- aceptable	5.- muy aceptable
--------------	----------	-------------	---------------	-------------------

N.	ÍTEMS	Puntuación				
		1	2	3	4	5
1	Desde su experiencia ¿Conoce la causa de la violencia hacia la mujer?					X
2	¿Le parece que las mujeres violentadas tienen el derecho a las oportunidades laborales y lograr integrar en la sociedad?					X
3	¿Sabe usted que en departamento de Ayacucho la violencia contra la mujer de 16 a 50 años, que <u>a</u> sufrido violencia por parte de su conyugue es de 58%?					X
4	¿Conoce un centro de scopia que ayuda a la mujer que sufre de violencia por parte de su conyugue en la región?					X
5	¿Cree usted que un centro de refugio temporal ayude a la mujer que sufre de violencia en la región de Ayacucho?					X
6	¿Cree usted que un refugio temporal podría apoyar en la atención hacia la mujer que sufre maltratos por su conyugue?					X
7	¿Cree usted que los ambientes de áreas verdes, espacios lúdicos, talleres, proporcione bienestar y confortabilidad en el refugio?					X

8	¿Considera usted importante que los ambientes de talleres psicológicos, físicos deben ser considerados de alta prioridad para la atención de la mujer que sufre maltrato por su conyugue?				X	
9	¿Cree usted que será de beneficio económico y social un refugio para la mujer que sufre de violencia por su conyugue?				X	
10	¿Cree usted que es necesario la existencia de un refugio en región?				X	

Recomendaciones:

Nombres y apellidos	Carlos Terán Flor	DNTIC	806 86 25
Dirección domiciliaria	Condominio San Gabriel T7 602	Tetefono /celular	9498163
Grado academico	Maestro en Arquitectura		
Mención			

### Instrumento N°3: Ficha de observación

Indicación: Señor especialista se le pide su colaboración para que luego de un riguroso análisis de los ítems del cuestionario de encuesta, marque con un aspa el casillero que cree conveniente de acuerdo a su criterio y experiencia profesional, denotando si cuenta o no cuenta con los requisitos mínimos de formulación para su posterior aplicación.

Nota: para cada ítem se considera la escala de 1 a 5 donde:

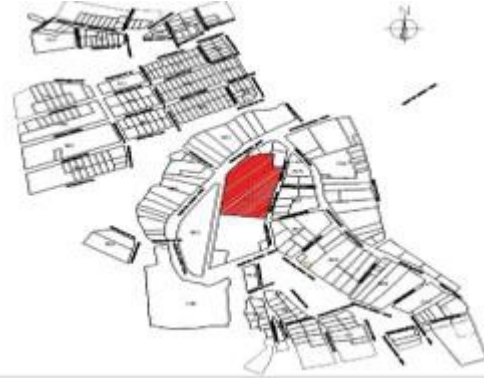
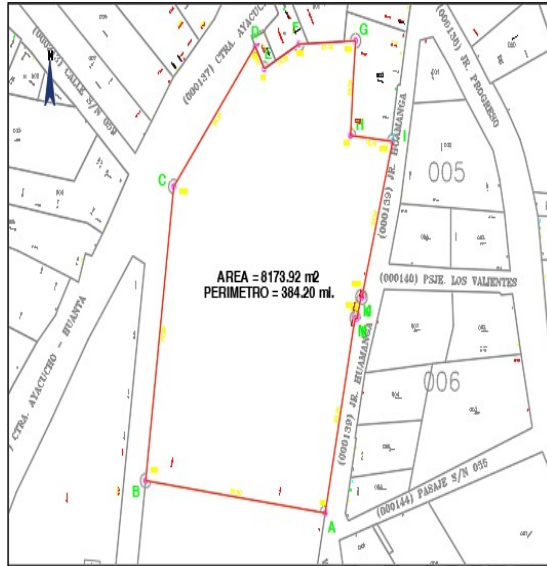
1.- Muy poco	2.- Poco	3.- Regular	4.- Aceptable	5.- Muy aceptable
--------------	----------	-------------	---------------	-------------------

N°	Ítems	Puntuación				
		1	2	3	4	5
1	Plano de ubicación y localización					X
2	Panel Fotográfico					X
3	Ficha de conexión vial					X
4	Descripción					X
5	Objetivos					X
6	Membrete					X



UNIVERSIDAD CESAR VALLEJO

Ficha de Ubicación y localización



Departamento: Ayacucho  
Provincia: Huamanga  
Distrito: Jesús Nazareno  
Ubicación: (carr. Huanta-Ayacucho).

Área: 8,173.92m<sup>2</sup>

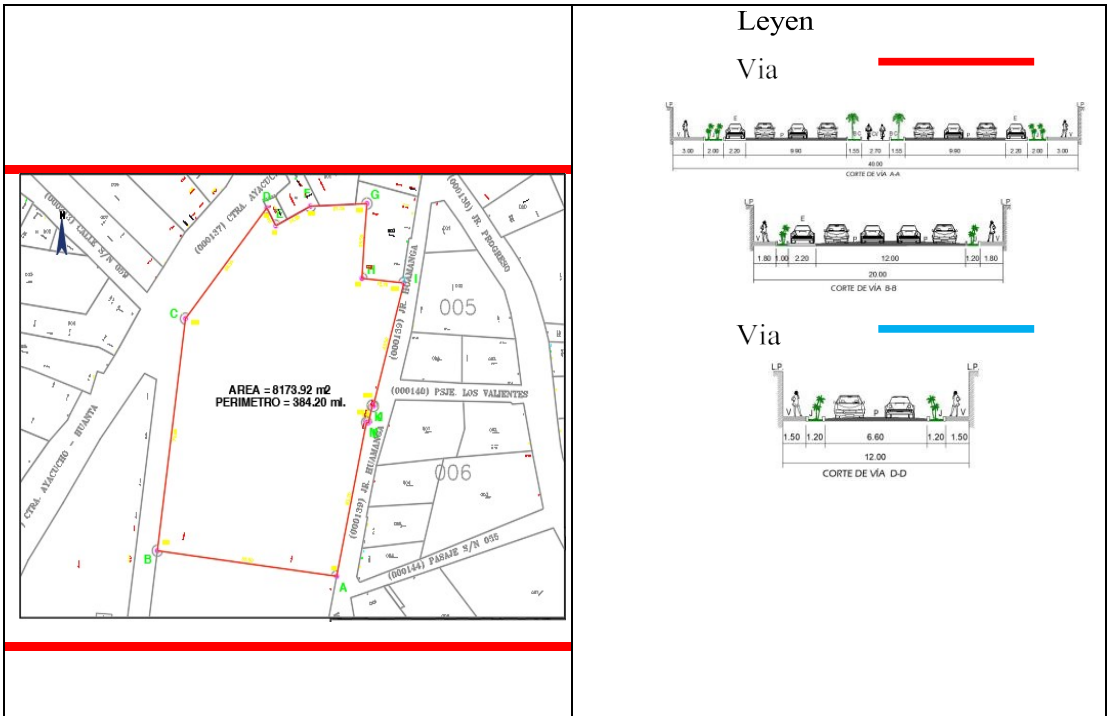
Perímetro: 384.20 ml.


PANEL FOTOGRAFICO



FICHA DE CONEXIÓN VIAL





DESCRIPCION	OBJETIVOS	
<p>En el distrito, se puede distinguir. El AA.HH. Pampa del Arco, la Urbanización las Nazarenas, Simón Bolívar y un sector de la Asociación San Carlos, tienen una pendiente muy suave de 0° a 5°</p>	<p>Creación de un tipo de infraestructura de Refugio Temporal para Mujeres y Grupo Familiar Víctimas de violencia, distrito de Jesús Nazareno, provincia de Huamanga, departamento de Ayacucho.</p>	
<p>En la margen de la carretera Ayacucho-Huanta, hasta el AA.HH. Villa San Cristóbal. Sin embargo, hasta la altura del terminal terrestre del distrito, se registran pendientes moderadas de 15° a 30°.</p>	<p>UNIVERSIDAD CESAR VALLEJO TALLER DE TESIS BACH. LUIS ALBERTO TABOADA PAUCAR CREACIÓN DEL REFUGIO TEMPORAL PARA MUJERES Y GRUPO FAMILIAR VÍCTIMAS DE VIOLENCIA, DISTRITO DE JESÚS NAZARENO, PROVINCIA DE HUAMANGA, DEPARTAMENTO DE AYACUCHO</p>	 <p>L-01</p>

Recomendaciones:

.....

.....

.....

.....

Criterio de Validez	Puntuación					Argumento	Observaciones y/o sugerencias
	1	2	3	4	5		
Validez de contenido					X		
Validez de criterio Metodológico					X		
Validez de intención y objetividad de medición y observación					X		
Presentación y formalidad del instrumento					X		
Total, Parcial							
TOTAL	19						


Puntuación:

De 4 a 11: No válida, reformular

De 12 a 14: No válido, modificar

De 15 a 17: Válido, mejorar

De 18 a 20: Válido, aplicar

Apellidos y Nombres	Carlos Eliberto Terán Flores	
Grado Académico	Maestro en Arquitectura	
Mención		

Nombres y apellidos	Carlos Eliberto Terán Flores	DNI N <sup>o</sup>	80686925
Dirección domiciliaria	Condominio San Gabriel T7 602	Teléfono /celular	949811652
Grado académico	Maestro en Arquitectura		
Mención			

Firma

<b>VALIDEZ DEL INSTRUMENTO DE INVESTIGACIÓN</b>
JUICIO DE EXPERTO

**"CREACIÓN DEL REFUGIO TEMPORAL PARA MUJERES Y GRUPO FAMILIAR VICTIMAS DE VIOLENCIA DEL DISTRITO DE JESUS NAZARENO, PROVINCIA DE HUAMANGA, DEPARTAMENTO DE AYACUCHO"**

Responsables: Taboada Bucar Luis Alberto

**Instrucción**

Luego de analizar y cotejar el instrumento de investigación, "Cuestionario sobre la Creación del Refugio Temporal para Mujeres y Grupo Familiar de Violencia del Distrito de Jesús Nazareno, Provincia de Huamanga, departamento de Ayacucho", la encuesta y entrevista estructurada de la presente, le solicitamos que, en base a su criterio y experiencia profesional, valide dicho instrumento para su aplicación.

Nota: Para cada criterio considere la escala de 1 a 5 donde:

1.-Muy poco	2.-Poco	3.-Regular	4.-Aceptable	5.-Muy Aceptable
-------------	---------	------------	--------------	------------------

“AÑO DE LA UNIDAD, LA PAZ Y EL DESARROLLO”

Ayacucho, 30 de Julio del 2023

SR.: MG. ARQ. JORGUE AGUILAR ZAVALA

PRESENTE. -

Por la presente, reciba usted el saludo cordial y fraterno a nombre de la escuela Profesional de Arquitectura de la Universidad César Vallejo; luego para manifestarle, que estoy desarrollando la tesis titulada: “la Creación del Refugio Temporal para Mujeres y Grupo Familiar Víctimas de violencia, distrito de Jesús Nazareno, provincia de Huamanga, departamento de Ayacucho” por lo que conocedores de su trayectoria profesional y estrecha vinculación en el campo de la investigación, le solicito su colaboración en emitir su JUICIO DE EXPERTO, para la validación del Instrumento “Cuestionario de encuesta sobre las habilidades crítico reflexivas” de la presente investigación.

Agradeciéndole por anticipado su gentil colaboración como experto, me suscribo de usted.

Atentamente



.....  
Luis Alberto Taboada ~~Bauer~~  
Bachiller de Arquitectura

Adjunto:

1. Hoja de respuestas
2. Instrumento de investigación
3. Ficha de juicio de experto

## ENTREVISTA ESTRUCTURADA

1. **Desde su experiencia ¿Conoce la causa de la violencia hacia la mujer?**
  - a. Si, comente:.....
  - b. No
2. **¿Le parece que las mujeres violentadas tienen el derecho a las oportunidades laborales y lograr integrar en la sociedad?**
  - a) No es necesario
  - b) Es poco necesario
  - c) Algo importante
  - d) Importante
  - e) Muy importante
3. **¿Sabe usted que en departamento de Ayacucho la violencia contra la mujer de 16 a 50 años, que a sufrido violencia por parte de su conyugue es de 59%?**
  - a) Si
  - b) No
4. **¿Conoce un refugio que atienda a la mujer vulnerable en la región de Ayacucho?**
  - a) Si
  - b) No
5. **¿Cómo cree que un centro de refugio temporal pueda ayudar a la mujer víctima de violencia por parte de su conyugue?**
  - a) No es necesario
  - b) Es poco necesario
  - c) Algo importante
  - d) Importante
  - e) Muy importante
6. **¿Cree usted que los talleres artesanales y otros que se practican en la región pueda ayudar a la mujer víctima de violencia?**
  - a) Totalmente en desacuerdo
  - b) En desacuerdo
  - c) Me es indiferente
  - d) De acuerdo

e) Totalmente de acuerdo

**7. ¿Cree usted que los ambientes de áreas verdes, espacios lúdicos, talleres, proporcione bienestar y confortabilidad en el refugio?**

a) Si, bastante

b) Mas o menos

c) Seguirá todo igual

**8. ¿Considera usted importante que los ambientes de talleres, psicológicos, físicos deben ser considerados de alta prioridad para la atención hacia la mujer vulnerable?**

a) Totalmente en desacuerdo

b) En desacuerdo

c) Me es indiferente

d) De acuerdo

e) Totalmente de acuerdo

**9. ¿Cree usted que será de beneficio económico y social un centro de acogida a la mujer que sufre de violencia por parte de su conyugue?**

a) Si, bastante

b) Mas o menos

c) Seguirá todo igual

**10. ¿Cree usted que es necesario la existencia de un refugio en la región?**

a) No es necesario

b) Es poco necesario

c) Algo importante

d) Importante

e) Muy importante

## ENCUESTA

Leyenda:

Nota: para cada ítem se considera la escala de 1 a 5 donde:

1.- muy poco	2.- poco	3.- regular	4.- aceptable	5.- muy aceptable
--------------	----------	-------------	---------------	-------------------


N.	ÍTEMS	Puntuación				
		1	2	3	4	5
1	Desde su experiencia ¿Conoce la causa de la violencia hacia la mujer?					
2	¿Le parece que las mujeres violentadas tienen el derecho a las oportunidades laborales y lograr integrar en la sociedad?					
3	¿Sabe usted que en departamento de Ayacucho la violencia contra la mujer de 16 a 50 años, que <u>a</u> sufrido violencia por parte de su conyugue es de 59%?					
4	¿Conoce un centro de scopia que ayuda a la mujer que sufre de violencia por parte de su conyugue en la región?					
5	¿Cree usted que un centro de refugio temporal ayude a la mujer que sufre de violencia en la región de Ayacucho?					
6	¿Cree usted que un refugio temporal podría apoyar en la atención hacia la mujer que sufre maltratos por su conyugue?					
7	¿Cree usted que los ambientes de áreas verdes, espacios lúdicos, talleres, proporcione bienestar y confortabilidad en el refugio?					

8	¿Considera usted importante que los ambientes de talleres, psicológicos, físicos deben ser considerados de alta prioridad para la atención de la mujer que sufre maltrato por su conyugue?					
9	¿Cree usted que será de beneficio económico y social un refugio para la mujer que sufre de violencia por su conyugue?					
10	¿Cree usted que es necesario la existencia de un refugio en región?					

Recomendaciones:

.....  
 .....  
 .....

Nombres y apellidos	Jorge Pablo Aguilar Zavaleta	DNI N°	18901780
Dirección domiciliaria	<del>Barrios</del> Paqas 436 San Eloy, distrito de Trujillo	Teléfono /celular	995985053
Grado académico	Magister		
Mención	Maestro en Dirección de empresas constructoras e inmobiliarias		



.....  
 Firma



Instrumento N°3: Ficha de observación sobre la

Indicación: Señor especialista se le pide su colaboración para que luego de un riguroso análisis de los ítems del cuestionario de encuesta, marque con un aspa el casillero que cree conveniente de acuerdo a su criterio y experiencia profesional, denotando si cuenta o no cuenta con los requisitos mínimos de formulación para su posterior aplicación.

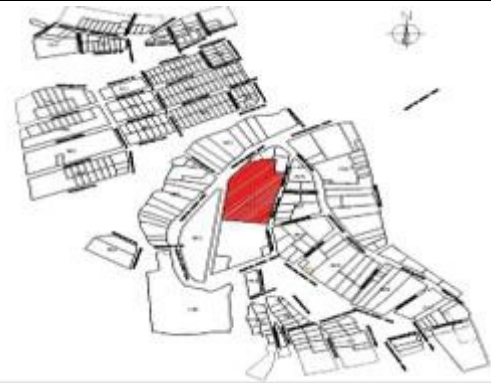
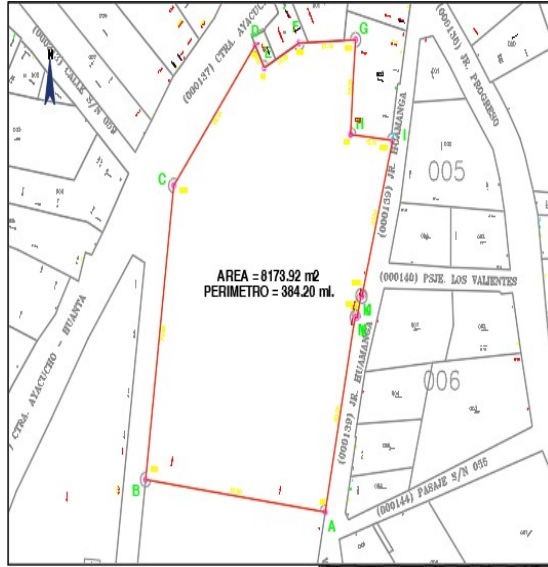
Nota: para cada ítem se considera la escala de 1 a 5 donde:

---

1.- Muy poco    2.- Poco    3.-Regular    4.- Aceptable    5.-Muy aceptable

---

	Ítems	Puntuación				
		1	2	3	4	5
1	Plano de ubicación y localización					X
2	Panel Fotográfico					X
3	Ficha de conexión vial					X
4	Descripción					X
5	Objetivos					X
6	Membrete					X



Departamento: Ayacucho  
 Provincia: Huamanga  
 Distrito: Jesús Nazareno  
 Ubicación: (carr. Huanta-Ayacucho).

Área: 8,173.92m<sup>2</sup>

Perímetro: 384.20 ml.

PANEL FOTOGRAFICO



FICHA DE CONEXIÓN VIAL

--	--

.....

.....

.....

	<p>Leyen</p> 
DESCRIPCIÓN	OBJETIVOS
<p>En el distrito, se puede distinguir. El AA.HH. Pampa del Arco, la Urbanización las Nazarenas, Simón Bolívar y un sector de la Asociación San Carlos, tienen una pendiente muy suave de 0° a 5°</p>	<p>Creación de un tipo de infraestructura de Refugio Temporal para Mujeres y Grupo Familiar Víctimas de violencia, distrito de Jesús Nazareno, provincia de Huamanga, departamento de Ayacucho.</p>
<p>En la margen de la carretera Ayacucho-Huanta, hasta el AA.HH. Villa San Cristóbal. Sin embargo, hasta la altura del terminal terrestre del distrito, se registran pendientes moderadas de 15° a 30°.</p>	<p>UNIVERSIDAD CESAR VALLEJO TALLER DE TESIS BACH. LUIS ALBERTO TABOADA PAUCAR CREACIÓN DEL REFUGIO TEMPORAL PARA MUJERES Y GRUPO FAMILIAR VÍCTIMAS DE VIOLENCIA, DISTRITO DE JESÚS NAZARENO, PROVINCIA DE HUAMANGA, DEPARTAMENTO DE AYACUCHO</p> 

Recomendaciones:

Nombres y apellidos	Jorge Pablo Aguilar Zavaleta	DNI N°	18901780
Dirección domiciliaria	<del>Barrio</del> 436 San Eloy, distrito de Trujillo	Teléfono /celular	995985053
Grado académico	Magister		
Mención	Maestro en Dirección de empresas constructoras e inmobiliarias		



.....  
Firma

<b>VALIDEZ DEL INSTRUMENTO DE INVESTIGACIÓN</b>
---

JUICIO DE EXPERTO
-------------------

<p><b>"CREACIÓN DEL REFUGIO TEMPORAL PARA MUJERES Y GRUPO FAMILIAR VICTIMAS DE VIOLENCIA DEL DISTRITO DE JESUS NAZARENO, PROVINCIA DE HUAMANGA, DEPARTAMENTO DE AYACUCHO"</b></p>
---

Responsables: Taboada <del>Quispe</del> Luis Alberto
--

Instrucción
-------------

<p>Luego de analizar y cotejar el instrumento de investigación, "Cuestionario sobre la Creación del Refugio Temporal para Mujeres y Grupo Familiar de Violencia del Distrito de <del>Jesus</del> Nazareno, Provincia de Huamanga, departamento de Ayacucho", la encuesta y entrevista estructurada de la presente, le solicitamos que, en base a su criterio y experiencia profesional, valide dicho instrumento para su aplicación.</p>
--

Nota: Para cada criterio considere la escala de 1 a 5 donde:
--

1.- Muy poco	2.- Poco	3.- <del>Poco</del> Regular	4.- Aceptable	5.- Muy Aceptable
-----------------	-------------	--------------------------------	------------------	----------------------

Criterio de Validez	Puntuación					Argumentos	Observaciones y/o sugerencias
	1	2	3	4	5		
Validez de contenido					X		
Validez de criterio Metodológico					X		
Validez de intención y objetividad de medición y observación					X		
Presentación y formalidad del instrumento					X		

Total, Parcial					
TOTAL	19				


Puntuación:

De 4 a 11: No válida, reformular

De 12 a 14: No válido, modificar

De 15 a 17: Válido, mejorar

De 18 a 20: Válido, aplicar

Apellidos y Nombres	Jorge Pablo Aguilar Zavaleta	 Firma
Grado Académico	Magister	
Mención	Maestro en Dirección de empresas constructoras e inmobiliarias	

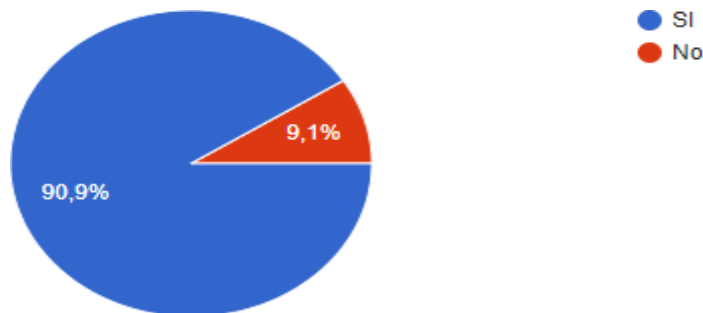
### 3.1.1. Resultados de la Entrevista Estructurada

## CREACIÓN DEL REFUGIO TEMPORAL PARA MUJERES Y GRUPO FAMILIAR VÍCTIMAS DE VIOLENCIA, DISTRITO DE JESÚS NAZARENO, PROVINCIA DE HUAMANGA, DEPARTAMENTO DE AYACUCHO.

### 3.1.2. Respuestas

#### Pregunta N° 1:

Desde su experiencia ¿Conoce la causa de la violencia hacia la mujer?



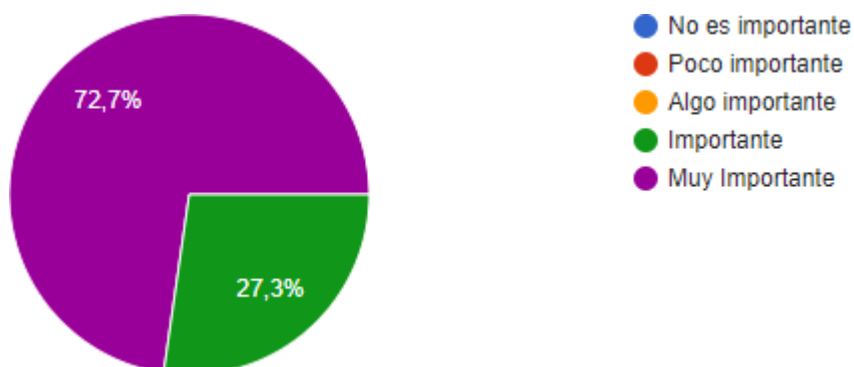
*Ilustración 1. Fuente Google forms*

El 90.9% tiene claro sobre la violencia contra la mujer víctima de violencia

Se concluye que una forma de orientación e información para la creación de un centro de refugio.

#### Pregunta N° 2.

¿Le parece que las mujeres violentadas tienen el derecho a las oportunidades laborales y lograr integrar en la sociedad?

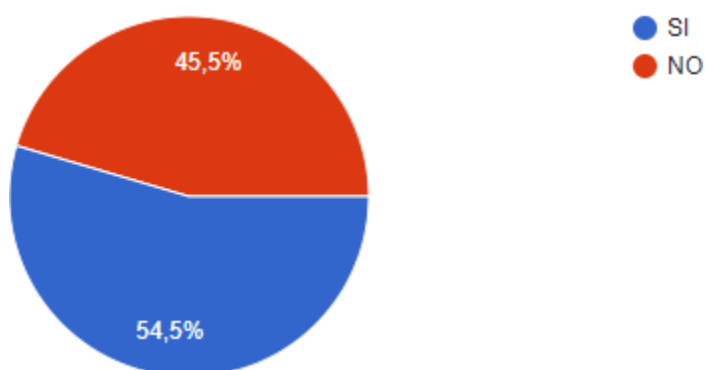


*Ilustración 2. Fuente Google forms*

El 27.3% considera que las mujeres violentadas tienen el derecho a la integrar a la sociedad, son importante y el 54.5% considera que es muy importante.

**Pregunta N°3:**

¿Sabe usted que en departamento de Ayacucho la violencia contra la mujer de 16 a 50 años, que a sufrido violencia por parte de su conyugue es de 59%?

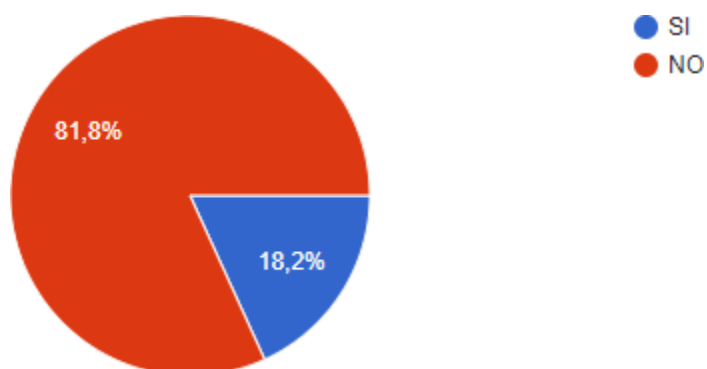


*Ilustración 3. Fuente Google forms*

El 45.5% considera que es conoce sobre la violencia en la region y el 54.5% no conoce el porcentaje de violencia hacia la mujer.

**Pregunta N° 4**

¿Conoce un centro de acopia que ayuda a la mujer que sufre de violencia por parte de su conyugue en la región?



*Ilustración 4. Fuente Google forms*

El 81.8% menciona que no conoce un centro de refugio a las mujeres víctimas de violencia y el 18.2% cree conocer algún centro de ayuda.

**Pregunta N° 5**

¿Cree usted que un centro de refugio temporal ayude a la mujer que sufre de violencia en la región de Ayacucho?

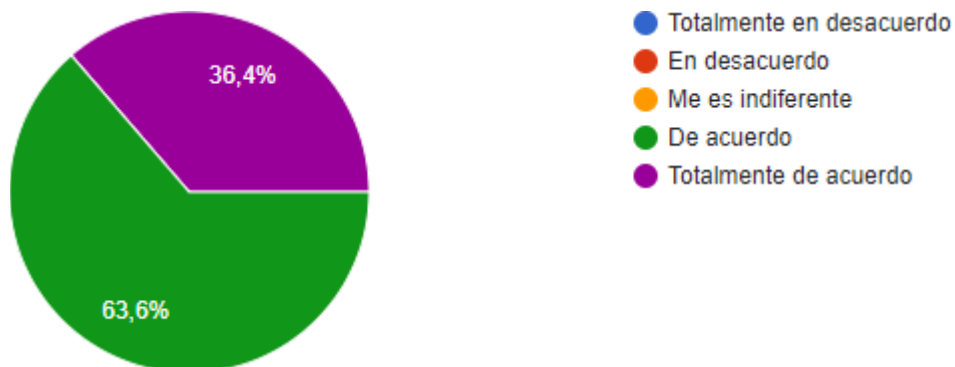


*Ilustración 5. Fuente Google forms*

El 54.5% menciona que es muy importante la construcción de un centro de refugio y el 45.5% considera que es importante.

Pregunta N° 6

¿Cree usted que un refugio temporal podría apoyar en la atención hacia la mujer que sufre maltratos por su conyugue?



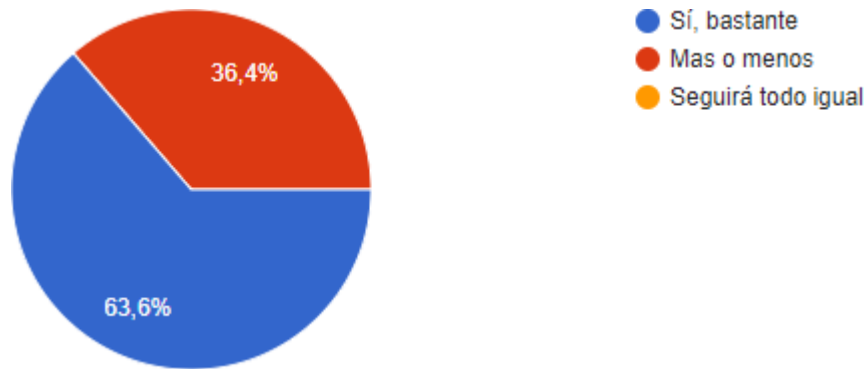
*Ilustración 6. Fuente Google forms*

El 63,6% menciona que están de acuerdo que un refugio ayudaría a desarrollar algunos talleres productivos y el 36.4% consideran totalmente de acuerdo.

Pregunta N° 7.

¿Cree usted que los ambientes de áreas verdes, espacios lúdicos, talleres, proporcione bienestar y confortabilidad en el refugio?



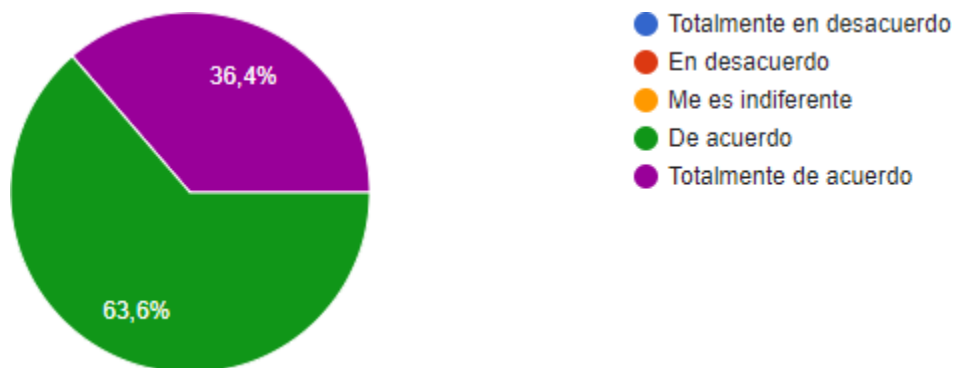


*Ilustración 7. Fuente Google forms*

El 63,6% menciona que están de acuerdo que un refugio ayudaría a desarrollar algunos talleres productivos y el 36.4% consideran totalmente de acuerdo.

Pregunta N° 8.

¿Considera usted importante que los ambientes de talleres, psicológicos, físicos deben ser considerados de alta prioridad para la atención de la mujer que sufre maltrato por su conyugue?

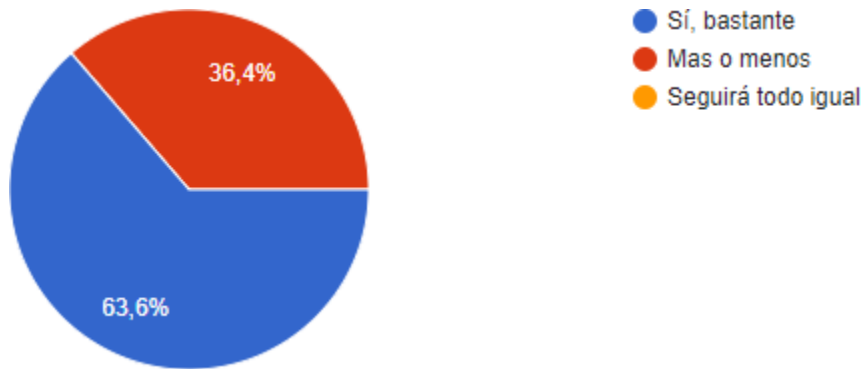


*Ilustración 8. Fuente Google forms*

El 63,6% menciona que están de acuerdo que un refugio ayudaría a desarrollar algunos talleres productivos serian de gran ayuda para su desarrollo y el 36.4% consideran totalmente de acuerdo.

Pregunta N° 9.

¿Cree usted que será de beneficio económico y social un refugio para la mujer que sufre de violencia por su conyugue?

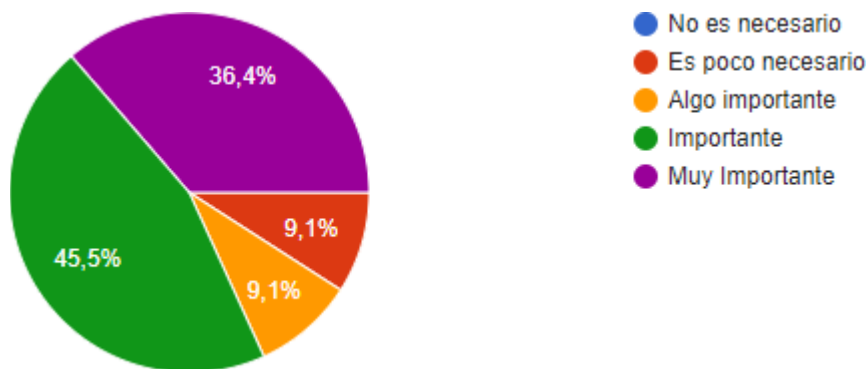


*Ilustración 9. Fuente Google forms*

El 63,6% menciona que si seria bastante el beneficio económico y social la creación de un refugio y el 36.4% consideran más o menos beneficioso.

Pregunta N° 10.

**¿Cree usted que es necesario la existencia de un refugio en la region?**



*Ilustración 10. Fuente Google forms*

El 45.5% menciona que es muy importante la creación de un refugio por lo tanto 36.4% considera muy importante como también hay un 9.1% de de algo importante y poco necesario.

## Criterios para la selección de Terreno

### A. Terreno Opción 1



Ilustración 11. PDU Jesús Nazareno 2017-204.

Fuente: elaboración propia.

- Distrito: Jesús Nazareno
- Ubicación: entre los Jirones, Ciro alegría, Gervasio Alvares y Salvador Cavero Norte (cartt. Huanta-Ayacucho).
- Área: 5,282.32m<sup>2</sup>
- Perímetro: 323.18



Ilustración 12. PDU Jesús Nazareno 2017-2024.

fuate elaboración propia



Ilustración 13. imagen sección vial. fuente: elaboración propia



Ilustración 14. sección vial. fuente: elaboración propia

## B. Terreno Opción 2

- cuenta con un área de :5191 M2

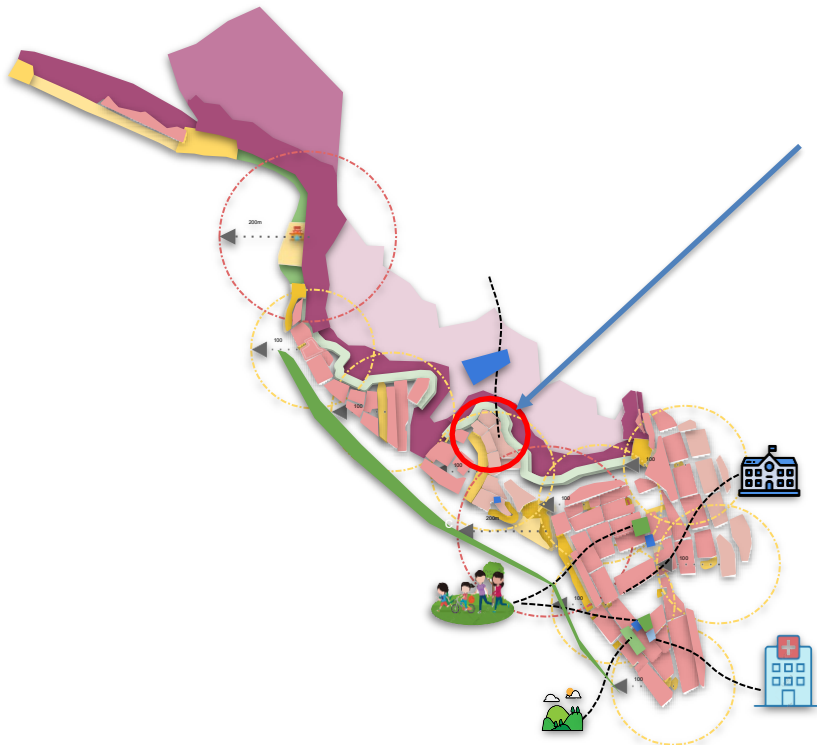


Ilustración 15. Ubicación terreno 2. fuente: Google.

elaboración propia

### C. Terreno Opción 3.



*Ilustración 16. Zonificación Fuente PDU Jesús Nazareno 2017-2024*

- Las avenidas Bolívar y Huanta-Ayacacucho son las principales vías de acceso vehicular del sector.
- En el sector III cuenta con centro de salud, colegio, tiendas comerciales la municipalidad de Jesús Nazareno gracias a ello es un lugar más acogedor para los habitantes.
- Área: 8,182.45 m<sup>2</sup>






*Ilustración 17. Planimetría vial fuente PDU Jesús Nazareno 2017-2024.*

*elaboración propia*



Ilustración 18. sector norte Jesús Nazareno. fuente elaboración propia

MATRIZ DE PONDERACION														
CRITERIOS DE LOCALIZACION	PESO	ALTERNATIVAS DE LOCALIZACION/ UBICACION			ALTE 1									
DESCRIPCION		OBCION 1	OBCION 2	OBCION 3										
FLUJOS	3	2 accesos vehicular y peatonal <table border="1"><tr><td>1</td><td>2</td><td>3</td></tr></table>	1	2	3	Acceso vehicular y peatonales <table border="1"><tr><td>1</td><td>2</td><td>3</td></tr></table>	1	2	3	2 accesos vehicular y peatonal <table border="1"><tr><td>1</td><td>2</td><td>3</td></tr></table>	1	2	3	
1	2	3												
1	2	3												
1	2	3												
TAMAÑO MAYOR A 5000 M2	2	5,282.32m2 <table border="1"><tr><td>1</td><td>2</td><td>3</td></tr></table>	1	2	3	5,191.43 M2 <table border="1"><tr><td>1</td><td>2</td><td>3</td></tr></table>	1	2	3	8,182.45 m2 <table border="1"><tr><td>1</td><td>2</td><td>3</td></tr></table>	1	2	3	ALTE 2
1	2	3												
1	2	3												
1	2	3												
TERRRENO PLANO	1	Tiene medianas curvas de nivel <table border="1"><tr><td>1</td><td>2</td><td>3</td></tr></table>	1	2	3	Tiene una superficie nivelada, con poca inclinación. <table border="1"><tr><td>1</td><td>2</td><td>3</td></tr></table>	1	2	3	Mínimas curvas de nivel <table border="1"><tr><td>1</td><td>2</td><td>3</td></tr></table>	1	2	3	
1	2	3												
1	2	3												
1	2	3												
ZONIFICACION	2	Zona de reglamentación especial <table border="1"><tr><td>1</td><td>2</td><td>3</td></tr></table>	1	2	3	Zona recreativa <table border="1"><tr><td>1</td><td>2</td><td>3</td></tr></table>	1	2	3	Zona de reglamentación <table border="1"><tr><td>1</td><td>2</td><td>3</td></tr></table>	1	2	3	
1	2	3												
1	2	3												
1	2	3												
CARACTERISTICAS DE LAS CALLES	1	1 sección vial amplia 1 sección mediana <table border="1"><tr><td>1</td><td>2</td><td>3</td></tr></table>	1	2	3	Via principal amplia de un solo carril <table border="1"><tr><td>1</td><td>2</td><td>3</td></tr></table>	1	2	3	1 sección vial amplia 1 sección mediana <table border="1"><tr><td>1</td><td>2</td><td>3</td></tr></table>	1	2	3	ALTE 3
1	2	3												
1	2	3												
1	2	3												
VOCACION COMERCIAL	1	Mediana cantidad de comercios <table border="1"><tr><td>1</td><td>2</td><td>3</td></tr></table>	1	2	3	Mercados. Viviendas, educación, recreativa. <table border="1"><tr><td>1</td><td>2</td><td>3</td></tr></table>	1	2	3	Mediana cantidad de comercios <table border="1"><tr><td>1</td><td>2</td><td>3</td></tr></table>	1	2	3	
1	2	3												
1	2	3												
1	2	3												
Total		20	14	30										

Se concluye que la mejor opción es la opción 3, por lo cual se tomara como terreno elegido



Universidad  
César Vallejo



"AÑO DE LA UNIDAD, LA PAZ Y EL DESARROLLO"

Los Olivos, 08 de julio del 2023

Señor(a)  
**ALCALDE RODOLFO ALFREDO CACERES GARCIA**  
**ALCALDE DE LA MUNICIPALIDAD DISTRITAL DE JESUS NAZARENO**  
**MUNICIPALIDAD DEL DISTRITO DE JESUS NAZARENO**  
**ENTRE LOS JIRONES, CIRO ALEGRIA, JERVACIO ALVARES Y SALVADOR**  
**CAVERO**

Asunto: Autorizar para la ejecución del Proyecto de Investigación de Arquitectura

De mi mayor consideración:

Es muy grato dirigirme a usted, para saludarlo muy cordialmente en nombre de la Universidad Cesar Vallejo Filial Los Olivos y en el mío propio, desearle la continuidad y éxitos en la gestión que viene desempeñando.

A su vez, la presente tiene como objetivo solicitar su autorización, a fin de que el(la) Bach. LUIS ALBERTO TABOADA PAUCAR, con DNI 46662199, del Programa de Titulación para universidades no licenciadas, Taller de Elaboración de Tesis de la Escuela Académica Profesional de Arquitectura, pueda ejecutar su investigación titulada: "CREACIÓN DEL REFUGIO TEMPORAL PARA MUJERES Y GRUPO FAMILIAR VICTIMAS DE VIOLENCIA, DISTRITO DE JESÚS NAZARENO, PROVINCIA DE HUAMANGA, PARTAMENTO DE AYACUCHO", en la institución que pertenece a su digna Dirección; agradeceré se le brinden las facilidades correspondientes.

Sin otro particular, me despido de Usted, no sin antes expresar los sentimientos de mi especial consideración personal.

Atentamente,

**Dra. Patricia Yllescas Rodriguez**

COORDINADORA NACIONAL ARQ.  
PROGRAMA DE TITULACIÓN  
UNIVERSIDAD CÉSAR VALLEJO

cc: Archivo PTUN.

