



**UNIVERSIDAD CÉSAR VALLEJO**

**FACULTAD DE INGENIERÍA Y ARQUITECTURA**

**ESCUELA PROFESIONAL DE ARQUITECTURA**

**Estrategias de urbanismo táctico y el uso del espacio recreacional  
en el parque Alipio Ponce, Trujillo - 2024**

**TESIS PARA OBTENER EL TÍTULO PROFESIONAL DE:**

Arquitecta

**AUTORA:**

Chavarrea Correa, Adela Lizbet ([orcid.org/0000-0001-9454-6642](https://orcid.org/0000-0001-9454-6642))

**ASESOR:**

Dr. Ramírez Llorca, Julio Manuel ([orcid.org/0000-0002-0857-6050](https://orcid.org/0000-0002-0857-6050))

**LÍNEA DE INVESTIGACIÓN:**

Urbanismo Sostenible

**LÍNEA DE RESPONSABILIDAD SOCIAL UNIVERSITARIA:**

Apoyo a la reducción de brechas y carencias en la educación en todos sus niveles

TRUJILLO – PERÚ

2024



**UNIVERSIDAD CÉSAR VALLEJO**

**FACULTAD DE INGENIERÍA Y ARQUITECTURA  
ESCUELA PROFESIONAL DE ARQUITECTURA**

**Declaratoria de Autenticidad del Asesor**

Yo, RAMIREZ LLORCA JULIO MANUEL, docente de la FACULTAD DE INGENIERÍA Y ARQUITECTURA de la escuela profesional de ARQUITECTURA de la UNIVERSIDAD CÉSAR VALLEJO SAC - TRUJILLO, asesor de Tesis titulada: "Estrategias de urbanismo táctico y el uso del espacio recreacional en el parque Alipio Ponce, Trujillo - 2024", cuyo autor es CHAVARREA CORREA ADELA LIZBET, constato que la investigación tiene un índice de similitud de 13%, verificable en el reporte de originalidad del programa Turnitin, el cual ha sido realizado sin filtros, ni exclusiones.

He revisado dicho reporte y concluyo que cada una de las coincidencias detectadas no constituyen plagio. A mi leal saber y entender la Tesis cumple con todas las normas para el uso de citas y referencias establecidas por la Universidad César Vallejo.

En tal sentido, asumo la responsabilidad que corresponda ante cualquier falsedad, ocultamiento u omisión tanto de los documentos como de información aportada, por lo cual me someto a lo dispuesto en las normas académicas vigentes de la Universidad César Vallejo.

TRUJILLO, 10 de Julio del 2024

<b>Apellidos y Nombres del Asesor:</b>	<b>Firma</b>
RAMIREZ LLORCA JULIO MANUEL <b>DNI:</b> 09438131 <b>ORCID:</b> 0000-0002-0857-6050	Firmado electrónicamente por: JMARAMIREZLL el 10- 07-2024 16:28:01

Código documento Trilce: TRI - 0808880



**UNIVERSIDAD CÉSAR VALLEJO**

**FACULTAD DE INGENIERÍA Y ARQUITECTURA  
ESCUELA PROFESIONAL DE ARQUITECTURA**

**Declaratoria de Originalidad del Autor**

Yo, CHAVARREA CORREA ADELA LIZBET estudiante de la FACULTAD DE INGENIERÍA Y ARQUITECTURA de la escuela profesional de ARQUITECTURA de la UNIVERSIDAD CÉSAR VALLEJO SAC - TRUJILLO, declaro bajo juramento que todos los datos e información que acompañan la Tesis titulada: "Estrategias de urbanismo táctico y el uso del espacio recreacional en el parque Alipio Ponce, Trujillo - 2024", es de mi autoría, por lo tanto, declaro que la Tesis:

1. No ha sido plagiada ni total, ni parcialmente.
2. He mencionado todas las fuentes empleadas, identificando correctamente toda cita textual o de paráfrasis proveniente de otras fuentes.
3. No ha sido publicada, ni presentada anteriormente para la obtención de otro grado académico o título profesional.
4. Los datos presentados en los resultados no han sido falseados, ni duplicados, ni copiados.

En tal sentido asumo la responsabilidad que corresponda ante cualquier falsedad, ocultamiento u omisión tanto de los documentos como de la información aportada, por lo cual me someto a lo dispuesto en las normas académicas vigentes de la Universidad César Vallejo.

Nombres y Apellidos	Firma
ADELA LIZBET CHAVARREA CORREA <b>DNI:</b> 48586025 <b>ORCID:</b> 0000-0001-9454-6642	Firmado electrónicamente por: ACHAVARREA el 10- 07-2024 18:58:17

Código documento Trilce: TRI - 0808881

## DEDICATORIA

*Dedicado a la memoria de mis amados padres:  
Esmildo Chavarrea y Elizabeth Correa  
Que con mucho esfuerzo y dedicación  
me entregaron su vida, enseñándome a valorar  
su esfuerzo y dedicación, para lograr mis metas.*

## AGRADECIMIENTO

*Agradezco a Dios por brindarme la sabiduría necesaria, a mis padres en el cielo, por su apoyo incondicional, a mi asesor Julio Manuel Ramírez Llorca, por guiarme en el camino de esta materia a los pobladores del parque Alipio Ponce del distrito de Trujillo y a los arquitectos que contribuyeron a la realización de esta tesis.*

## ÍNDICE DE CONTENIDOS

Carátula.....	i
Declaratoria de autenticidad del asesor.....	iii
Declaratoria de originalidad del autor.....	ii
<b>DEDICATORIA</b> .....	iv
<b>AGRADECIMIENTO</b> .....	v
<b>ÍNDICE DE CONTENIDOS</b> .....	vi
<b>Índice de tablas</b> .....	vii
<b>Índice de Figuras</b> .....	viii
<b>RESUMEN</b> .....	ix
<b>ABSTRACT</b> .....	x
<b>I. INTRODUCCIÓN</b> .....	1
<b>II. METODOLOGÍA</b> .....	10
<b>III. RESULTADOS</b> .....	14
<b>IV. DISCUSIÓN</b> .....	23
<b>V. CONCLUSIONES</b> .....	30
<b>VI. RECOMENDACIONES</b> .....	32
<b>REFERENCIAS</b> .....	34
<b>ANEXOS</b>	

## Índice de tablas

Tabla 1 .....	19
Tabla 2 .....	20
Tabla 3 .....	21
Tabla 4 .....	25
Tabla 5 .....	26
Tabla 6 .....	27

## Índice de Figuras

Figura N° 01 .....	29
Figura N° 02.....	29
Figura N° 03 .....	30
Figura N° 04 .....	30
Figura N° 05 .....	31



## RESUMEN

La presente investigación se centró en la necesidad de solucionar los problemas presentados en el parque Alipio Ponce, ubicado en la Urbanización El Recreo, en la ciudad de Trujillo, precisando como ODS 11: “Lograr que las ciudades y los asentamientos humanos sean inclusivos, seguros, resilientes y sostenibles”, el cual aporta en el proceso colaborativo para recuperar el espacio público y maximizar su valor, es por ello que se da a conocer estrategias de urbanismo táctico para incentivar el uso del espacio recreacional. En donde, se planteó como objetivo principal determinar estrategias de urbanismo táctico, para el uso del espacio recreacional en el parque Alipio Ponce, Trujillo 2024. Se aplicó la metodología no experimental, básica, con enfoque cualitativo y diseño fenomenológico, cuyo escenario de estudio fue el parque Alipio Ponce, se emplearon fichas de observación, análisis documental y entrevistas, para la aplicación de estos instrumentos validados por juicio de expertos. Los resultados revelaron que el urbanismo táctico contribuirá el uso de los espacios del parque Alipio Ponce, a través de estrategias tácticas como: Patrones creativos, materialidad, mobiliario, lo que logrará espacios más dinámicos y de confort al usuario, fomentando la participación ciudadana e incentivando el uso de este parque. Se concluyó, que el urbanismo táctico influye de manera satisfactoria logrando una mejor conservación y mantenimiento del espacio recreativo, dándole identidad y generando interacción social entre la población que visita el parque Alipio Ponce.

**Palabras clave:** Urbanismo táctico, espacio recreacional, espacio público y participación ciudadana.

## ABSTRACT

This research focuses on the need to solve the problems presented in the Alipio Ponce park, located in the El Recreo Urbanization, in the city of Trujillo, specifying as SDG 11: “Make cities and human settlements inclusive, safe, resilient and sustainable”, which is why tactical urban planning strategies are announced to encourage the use of recreational space. Where, the main objective was to determine tactical urban planning strategies for the use of recreational space in the Alipio Ponce park, Trujillo 2024. The non-experimental, basic methodology was applied, with a qualitative approach and phenomenological design, whose study setting was Alipio Ponce Park, observation sheets, documentary analysis and interviews were used for the application of these instruments validated by expert judgment. The results revealed that tactical urbanism will contribute to the use of the spaces of Alipio Ponce Park, through tactical strategies such as: creative patterns, materiality, furniture, which will achieve more dynamic spaces and comfort for the user, promoting citizen participation and encouraging the use of this park. It was concluded that tactical urbanism influences satisfactorily, achieving better conservation and maintenance of the recreational space, granting identity and generating social interaction among the population that visits the Alipio Ponce park.

**Keywords:** Tactical urban, Use of recreational space and citizen participation.

## I. INTRODUCCIÓN

Al transcurrir el siglo XX, las ciudades y la manera de vivir, comenzaron a modificarse, por lo que se dio más importancia a las edificaciones residenciales, comerciales, viales; dejando al espacio recreativo como algo secundario, degradando su valor en cuanto al bienestar de la sociedad, la cohesión social y participación ciudadana Rodríguez M. (2021).

Sin embargo, en Perú, existen espacios de recreación descuidados, en estado de abandono, con un alto déficit de luminarias y mobiliario, trayendo consigo delincuencia por el uso inadecuado que se les está dando, la actual coyuntura de pandemia que estamos atravesando, generando temor en la población, llevándolos a dejar de asistir a estos espacios de recreación (Ver figura N°01). Razón por la cual no hace posible promover: la integración de los usuarios, el arte y cultura que se obtendría incluyendo al urbanismo táctico en estos lugares.

Tal como se encuentra el parque Alipio Ponce, ubicado en la Urbanización El Recreo, en la ciudad de Trujillo, dicho parque mide aproximadamente 13.225 m<sup>2</sup>, contando con gran área verde de esparcimiento, pero a pesar de ser un espacio de recreación amplio y sobre todo por ser un parque céntrico para esta ciudad. se presentaron algunas deficiencias como la mala planificación del diseño y el abandono de las autoridades y de la ciudadanía en general. los cuales, las autoridades no se han preocupado por solucionar o aprovechar los beneficios con los que cuenta este parque céntrico.

Las personas que asisten a este parque son de distintas edades, desde niños hasta adultos mayores, los cuales van a jugar y realizar alguna actividad física, como también asisten personas con habilidades especiales. Sin embargo, durante la noche, debido a la falta de iluminación, se convierte en un punto de venta y consumo de drogas en adolescentes entre 15 y 18 años, además de beber licor (Ver figura N°02). Debido a las actividades negativas que realizan los adolescentes en este lugar, la falta de mobiliario urbano y de estrategias que permitan crear en estos lugares cohesión social. Es preciso intervenir en este espacio de recreación, porque será de gran beneficio para estas personas.

El urbanismo táctico y el contenido de cohesión social, abarca también temas de inclusión social y la integración de la sociedad ya que existe un gran porcentaje de personas con habilidades diferentes, la cual les genera un problema al no otorgarles una mejor calidad de vida. Esto nos indica que, al estudiarlo, este será beneficio múltiple también para ellos, ya que se conecta directamente con la psicológica y salud física. Es por ello, que tener espacios de recreación bien desarrollados y con una magnitud inclusiva, produce confianza en los vínculos que consigan obtener las personas. Los espacios recreacionales y áreas verdes son un atributo básico característico, que se debería tener en estas áreas destinadas a diversas actividades sin descuidar un diseño arquitectónico que la transforme en un espacio único y atractivo para la sociedad. Viniece y Omoshalewa (2019).

De este modo se dispuso a realizar esta investigación, ya que las familias tienen la necesidad de recurrir a estos espacios de recreación en su zona, por lo que se **formula el siguiente problema**: ¿Cómo influyen las estrategias de urbanismo táctico y el uso del espacio recreacional en el parque Alipio Ponce, Trujillo - 2024?

Seguidamente; la **justificación teórica**, este proyecto de investigación realizado es destacar la cohesión social y el desarrollo de estrategias de urbanismo táctico en espacios recreacionales para los ciudadanos, generando un sentido de pertenencia, dentro del parque Alipio Ponce, Trujillo. Basado en el uso de información de diversos casos y estudios previos, que sirven para la mejora de esta investigación. Mientras que, en la **justificación metodológica**, se basa en analizar las estrategias de urbanismo táctico y el uso para el espacio recreacional del parque Alipio Ponce, Trujillo - 2024, utilizando instrumentos y técnicas de recolección de datos, observación, ya que este servirá como parte de futuras investigaciones. En cuanto a la **justificación práctica**, busca aumentar el nivel de estos espacios de recreación con la inclusión de estrategias de urbanismo táctico, aportando en la activación de este espacio que ha ido perdiendo importancia; y así con la inclusión de estas estrategias se pueda dar solución a la situación actual de este espacio y no sólo en su organización espacial. Finalmente en la **justificación social**, esta investigación nos ayudará a analizar las estrategias de urbanismo táctico y el uso del espacio recreacional en este parque, juega un rol importante en el ámbito social, ya que busca obtener información clara para que el lector pueda entender de manera concisa la

relación de estos temas y a futuro también tengan opciones para realizar un estudio para la mejora del uso de los espacios recreacionales, logrando un mejor desarrollo de estos, generando la iniciativa y motivación en los ciudadanos para disfrutar de estos espacios, aportando una mejor calidad de vida.

Teniendo como **objetivo general**, Determinar estrategias de urbanismo táctico y el uso del espacio recreacional en el parque Alipio Ponce, Trujillo 2024 y como **objetivos específicos**: Realizar un diagnóstico urbano ambiental del espacio recreacional en el parque Alipio Ponce, Trujillo - 2024; Identificar las necesidades urbanas que requiere la población, para incentivar el uso del parque Alipio Ponce y Seleccionar estrategias de urbanismo táctico para satisfacer las necesidades urbanas de la población en el uso del espacio recreacional del parque Alipio Ponce.

Se propone como **hipótesis**, las estrategias generadas por el urbanismo táctico y el uso del espacio recreacional propiciarán que el parque Alipio Ponce Vásquez, tenga identidad, sea más seguro, inclusivo y maximice su valor.

Para especificar el valor de la aplicación de estrategias de urbanismo táctico en espacios de recreación, se tomó como referencia los siguientes antecedentes:

A nivel internacional se tiene Urbanismo táctico, como elemento clave en la recuperación postpandemia, de la ciudad de Bogotá, el cual se realizó en el artículo de Baraya S. (2020) "Renovación y regeneración de espacio público mediante urbanismo táctico con enfoque de género en Bogotá". Los resultados obtenidos se promediaron, para conocer cuáles eran los puntos más inseguros de la ciudad por localidades, por lo que, al identificar los desafíos en las zonas abandonadas, se obtiene lo siguiente: botadero de desperdicios, desechos, falta de iluminación y así generando delincuencia. Ante esta problemática se hizo una actividad de cine en Suba (Ver figura N° 3) y se percataron que ya lo habían rayado. Eso les demostró que en dichos espacios se requieren más actividades, ya que esas acciones obtendrán sostenibilidad en el futuro mediante la propuesta de urbanismo táctico se obtuvo como resultado la integración del espacio recreativo con la población el cual fue bastante enriquecedor para ellos.

Sin embargo, Navas, C.; Wasil, J.; Llamas, K. Y Agrinzoni, C. (2021), menciona en su artículo “Desarrollo de ecoparque en zonas inundables utilizando tecnologías verdes en Puerto Rico”, ya que actualmente existen áreas urbanas abandonadas causando problemas económicos, ambientales y sociales, uno de ellos es la falta de conciencia ambiental, por ello, es necesario proponer como estrategia táctica los ecoparques que contribuyan a resolver problemas ecológicos y urbanos, promoviendo la integración a la comunidad en materia ambiental para generar iniciativas, donde se promueva el bienestar social e integración familiar y donde estos espacios verdes sean aptos para la recreación, y aspectos asociados con la naturaleza capaces de participar de su belleza y recreación.

Según Pardo C. (2023), en la revista Scielo titulada “Estrategias de diseño urbano táctico en los lugares de memoria el caso del parque Bosque de la república, en Tunja – Bogotá”, muestra a través del análisis de dos herramientas metodológicas como contestación trascendental a las problemáticas y las necesidades del espacio, en donde el urbanismo táctico y el *placemaking*, los cuales son procesos “*bottom-up*, creativo y a corto plazo”, mediante el cual incentivan el progreso de la sociedad, su economía, generan cohesión social, mejora del medio ambiente y, en general, la calidad de vida de los habitantes. Estos métodos, se consideran a la creencia de valores inculcados del usuario al lugar. Aquello se basa en plantear propósitos que generen un sistema activación de un lugar de memoria y de la ciudad (Ver figura N°4).

En cuanto a nivel nacional, Según Agurto, J. (2023), menciona en su tesis “El urbanismo táctico como estrategia para recuperar los espacios públicos en el sector de Querecotillo, distrito Querecotillo, 2023”, que en los espacios públicos se han vuelto mucho más “hostiles, y congestionados”; por ello las personas quieren tener más estabilidad del lugar donde, la población desea un área que les permita jugar, recrearse y socializar. Es por ello que en el distrito de Querecotillo, viene teniendo una evolución urbana significativa, sin una convenida organización, el cual ha ocasionado una desorganización y mala gestión de los espacios públicos recreativos, al incurrir políticamente y considerando que su jurisdicción no ha estimado el compromiso con este prototipo de espacios y es así que La Municipalidad Provincial de Querecotillo, ha ejecutado el Plan de Desarrollo Urbano, donde no se ha examinado la revalorización de los espacios recreativos pasivos y activos, por consiguiente se hallan

en abandono, por ello dichos áreas, operando un croquis básico, con un mobiliario que el usuario no puede acceder para disfrutar de estos lugares que se consideran valiosos para los ciudadanos y que es parte del desenvolvimiento de las personas.

Siendo así que Aniceto (2021), indica en su tesis “Necesidades recreacionales y principios de la arquitectura paisajista en el diseño de un centro recreacional para las familias de Paiján 2021-Peru”, en la Provincia de Ascope, en el Distrito de Paiján no se lleva a cabo la arquitectura en los espacios de integración. También nos menciona que esta población es muy activa, y que la juventud es la que más realiza actividades recreativas tanto pasivas como activas, pero desafortunadamente a este distrito le hacen falta espacios de recreación ya que no cuentan con la infraestructura adecuada y carecen de espacios deportivos, dificultando la ejecución de actividades recreativas o deportivas, razón por la cual esta población está limitada de tener camino a este tipo de contextos, siendo de preocupación esto para todos, ya que los privan de tener un lugar para la recreación, relajación, y el convivir con los que nos rodean.

Según Burgos y López (2021), indican en su tesis “Influencia del paisajismo sostenible en la revitalización de los parques en Manuel Arévalo sector C, La Esperanza, Trujillo-2021”, que en el distrito de la esperanza baja Manuel Arévalo sector C, el cual cuenta con solo 2 zonas de espacios de recreación pública, como parques, lo que quiere decir que la zona cuenta con una referencia a una gran pérdida de espacios verdes dentro del sector 3, el cual presenta carencias e inconvenientes para el acondicionamiento de dichas zonas y deterioro del ambiente físico, siendo este uno de los problemas más relevantes; donde el mal uso del espacio público se presenta de diferentes maneras, ya que uno de ellos no cumple con los modelos óptimos de alumbrado público, formando así inseguridad en la ciudad, debido a esto el índice de infracciones distritales ha ido creciendo durante estos tres años. Además, se debe señalar que, en cuanto a la conexión con el mobiliario urbano, este no cuenta con un mantenimiento óptimo para su conservación, por lo tanto, la imagen del sector se deteriorará y mostrará un perfil urbano dañado, induciendo que los usuarios no se identifiquen con su contexto.

Mientras que la Municipalidad Provincial de Trujillo (MPT) cumplió con mejorar el parque N° 5, espacio emblemático de la Urb. Covicorti, hecho que ha beneficiado a más de 500 familias del sector, sugiriendo que será el modelo para los próximos

parques que se mejorarán en Trujillo y recalando que son espacios para pequeños, adolescentes y adultos mayores, que puedan disfrutar de estas áreas verdes y juegos. El proyecto, fue nombrado, “Mejoramiento del Servicio Recreativo del Parque N° 5”, contempló la edificación de una tarima multifuncional, que abarca una glorieta central hecha en madera; las zonas de recreación variadas, con gras artificial y suelo propio de caucho, el interior con adoquín, también se implementó rampas y martillos de concreto (Ver figura N° 05).

Finalmente, incluye la colocación de bancas ornamentales de madera y hierro fundido, instalación de gimnasio al aire libre con piso especial de baldosas de caucho, juegos recreativos modulares para niños, juegos individuales básicos, luminarias en interior y exterior del parque y sistema de drenaje, entre otros. Lo cual a servido como proyecto exitoso, ya que a unas cuadras de este parque se encuentra otro en total abandono, es allí donde se puede hacer referencia en como el urbanismo táctico genera identidad, participación ciudadana; transformando y mejorando al espacio público recreativo.

Velázquez, N. (2018). Presenta en su tesis, las siguientes problemáticas: ¿Por qué los modos de vida de la población se modifican a través de las posibilidades que tienen para utilizar los espacios públicos recreativos de manera cotidiana? Por lo tanto, ¿Cuáles son los factores condicionantes para el uso cotidiano de los espacios públicos recreativos?, por último ¿Cuál es la misión de la zona recreativa para la vida diaria de los usuarios?, siendo así que, a partir de estos problemas en relación a las transformaciones de las ciudades, nace el concepto que ellos llamaron el “derecho a la ciudad”; proponiendo un cambio de reinención de la ciudad tomando como referencia nuestras necesidades. Siendo el objetivo de la investigación sustentar el uso cotidiano de los espacios públicos recreativos, con el propósito de comprender la utilización de estos espacios, y estos dependen de las dimensiones, del mantenimiento, vegetación, infraestructura, mobiliario, accesibilidad, la distancia en la que están ubicados, mejor dicho la distancia que existe entre uno del otro, como también desde los hogares, y tiempo que se necesita para llegar a ellos; y así, la población en general pueda hacer uso de estos, sin ser excluidos por su edad, género o nivel socioeconómico y puedan disfrutar día a día de estos magníficos lugares y donde se puede practicar actividades al aire libre.



En cada parque o espacio público el mobiliario urbano, demuestra su presencia en la utilidad que se le da, ya que se usa el mobiliario, se inicia la prueba para la existencia de este, originando un nexo con las personas, de este modo, que se haga evidente, la estrecha conexión existente del mobiliario urbano, espacios recreacionales y los ciudadanos, aunque pueda parecer irrelevante, el tener un mobiliario urbano eficaz y en buen estado, las cuales le dan mérito a su ciudad. (Pérez, M. 2018), dando así una gran acogida a cada uno de las personas que visitan los parques, para las diferentes actividades que se desarrollen allí ayudando así al desarrollo de la cohesión social de forma más estable.

Según Pérez, S Y Fargher, L. (2016) menciona en su artículo, use of recreational Parks in Mérida, Yucatán, que los parques recreativos los conocemos como espacios de esparcimiento los cuales contienen áreas verdes siendo estimuladores para las actividades físicas, las cuales cumplen valiosas funciones sociales, de salud, ambientales para las poblaciones urbanas. Por ello analiza de manera comparativa a los parques desde un punto de vista multidisciplinario, considerando los aspectos de planeación de la ciudad, tales como la distribución de los equipamientos y la accesibilidad de la población, así como el uso que le dan los distintos equipos de usuarios que acuden a estos espacios recreacionales. siendo espacios de esparcimiento que se les brinda a la población y visitantes.

Según Morella, A (2018) en su artículo, dice que el vínculo entre el significado de paisaje urbano y el espacio público, que la diferencia es donde se expresan los distintos atributos, comenzando por el estado físico y espiritual. El paisaje urbano refleja su mensaje, llama a la gente y expresa el proceso de confort de las personas al entorno en que se encuentran, a través de las acciones del espacio público, respetando cada verdad para la mejora de la vida de los usuarios. Por ello al evaluar cada realidad ubicada dentro de las comunidades, se perciben deficiencias que se mejorarán poco a poco con la ayuda de las autoridades y la población unida siendo ésta el ente de estudio para la mejora según las necesidades que ellos tienen.

Chambi, G; Huachaca, J. y Poma, E. (2020), en su artículo, realizado en Lima Metropolitana en contexto con el COVID-19 y el espacio recreativo, menciona que, por la situación de cuarentena, se estaban causando dificultades emocionales, en particular por las restricciones del gobierno; donde se identificó a grupos de alto riesgo

como era el caso de las mujeres, estudiantes de pregrado, como también los adultos mayores, quienes fueron los más susceptibles ante estos problemas, donde interviene su bienestar emocional, estas restricciones del derecho al libre tránsito, que a la larga aumentaban el nivel de estrés, ya que no se utilizaban los espacios públicos y recreativos. Por ello se consideró, en la investigación, los espacios públicos recreativos tales como acceso abierto, donde las personas ejercen el libre acceso a equipamientos de infra estructura servicios, sin restricción alguna a la realización de actividades deportivas o recreación activa para la realización de actividades de disfrute para la población. En un lugar de socialización que permite la interacción de una o más personas de diferentes regiones y estilos de vida para promover la tolerancia y el respeto, a través del uso de los espacios comunes.

Pero tomando en cuenta también que los dos últimos años fueron de una estabilidad crítica por ello después de la reintegración a las actividades rutinarias de la sociedad debemos tener factores de cuidado y buscar nuevas acciones que integren los cambios que ya se implementó en las ciudades. por ello Araneda, C. (2018) nos dice que hay una propuesta asociada, a las iniciativas, respecto a la evolución significativa del espacio público son, donde el diseño y operación participativa de la ciudad, es un factor importante en el planteamiento que propone detonar, mediante las intervenciones demarcadas y de costes económicos, así lograr los cambios a largo plazo dentro de los espacio públicos, mediante estrategias, para la resolución de conflictos de movilidad o la necesidad de los servicios y equipamientos, que se pueden reparar mediante la pintura de un pavimento, mobiliarios creados de acuerdo al contexto naturales que se encuentre allí, presentando así actividades didácticas que ayuden a la integración social.

MINVU, & Gehl, J. (2017). nos dice que su documento sobre la Dimensión Humana en el Espacio Público como característica fundamental está "ciudades para la gente", de lo cual se habla en el primer capítulo, que dice "La ciudad que queremos es un lugar hecho a medida de quien lo habita, que acude a la necesidad de sus usuarios, dando derechos y oportunidades" para que estos puedan acceder libremente por ello analizan qué tipos de espacios públicos queremos para así transformar nuestras ciudades pensando en la evolución creativa y dinámica para contrarrestar las rutinas estresantes de los usuarios y generar una interacción de la

población con los espacios públicos ayudando así a crear un vínculo de armonía, para construir un futuro donde nuestras ciudades sean sostenibles y armónicas en relación con su contexto como con las personas que dan vida a las ciudades.

## II. METODOLOGÍA

Esta investigación, “Estrategias de urbanismo táctico y el uso del espacio recreacional en el parque Alipio Ponce, Trujillo – 2024”, fue de **tipo básica** con **enfoque cualitativo**, ya que, Según Quiroz y Serin (2022) indican que este tipo de investigaciones producen informes y descripciones de situaciones, eventos y conductas por medio de la observación.

El **diseño** el cual se usó, fue el **fenomenológico**, ya que, según Agurto R. (2023) se enfoca en la interpretación de las vivencias a través de la observación y entrevistas, donde buscan describir y comprender experiencias de algún fenómeno ocurrido, la cual contribuirá para futuras investigaciones.

En ese sentido, la primera **categoría** de la investigación realizada fue: “Uso de los espacios recreacionales” que, según Ocampo D. (2021) Son espacios en zonas urbanas y rurales, diseñados para actividades de disfrute de la belleza natural, salud física y mental; y así mejorar la calidad de vida, ofreciendo lugares donde puedan relajarse, socializar, ejercitarse y participar en actividades recreativas y culturales. El cual se desglosa en 2 **subcategorías**, “Diagnóstico del espacio” y “Necesidades urbanas”; y dentro de primera sub categoría se tuvo como **elementos** a la “Infraestructura, conservación, mantenimiento, identificación del mobiliario, uso del espacio”; y para la 2da sub categoría se consideró los siguientes elementos, “Identificación de actividades, Reconocer espacios utilizados y seguridad”.

2da categoría de la investigación se trató de: “Urbanismo táctico” que, según la ONU-Habitad, (2021). Es un proceso colaborativo para restaurar el espacio público, maximizando su valor. Es realizado con intervenciones de bajo costo impulsadas por la población, para la mejora del espacio público y se fomenta la participación ciudadana; desglosándose en 1 **subcategoría** “Estrategias de urbanismo táctico”, y dentro de esta sub categoría se tuvo como **elementos** “Rehabilitación del espacio recreacional, Características para la conservación, Participación ciudadana, Identidad del parque, Escenarios culturales, Accesos inclusivos, Patrones artísticos, Estrategias de materialidad”. (Ver Anexo N° 01) Tabla de categorización.

Escenario de estudio, se desarrollará, en el parque Alipio Ponce, el cual está ubicado en la urbanización El Recreo, en el distrito y provincia de Trujillo,

departamento de La Libertad, orientándose primeramente a la problemática del parque, en las distintas estrategias y herramientas aplicadas en dichos espacios ayudando así a generar dinámicas de uso para su recuperación.

**Participantes:** Esta investigación se realizó con la participación de los pobladores visitantes al parque, de la urbanización el recreo, y profesionales competentes, siendo estos nuestros principales beneficiados de las dinámicas generadas para incentivar el uso de los parques, por ende, se consideró tomar una muestra de 15 personas pertenecientes al lugar y 3 arquitectos especialistas.

**Tabla 1**

*Participantes de la investigación.*

<b>Técnica</b>	<b>Participantes</b>	<b>Descripción de los participantes</b>
<b>Entrevistas</b>	Arquitectos especialistas	Arquitectura, urbanismo y paisajismo.
<b>Fichas de observación</b>	Estado del parque	Parque Alipio Ponce
<b>Fichas de análisis documental</b>	Autora	Fuentes de artículos y tesis.
<b>Cuestionario.</b>	Pobladores	Visitantes del parque Alipio Ponce.

**Nota:** Elaboración propia.

En la presente investigación, se manejó con las siguientes **técnicas e instrumentos para la recolección de datos:**

**Observación:** Se usó mediante fichas de observación que nos ayudó a evaluar la conservación, estado y la infraestructura del parque.

**Entrevista:** Esta se realizó a diferentes personas del parque como también a arquitectos especializados, por los que se recolecta la información necesaria para identificar las estrategias del urbanismo táctico que nos permitió generar dinámicas para incentivar el uso del parque. También se consideró la recolección de las entrevistas dadas por el alcalde de la junta vecinal hacia los noticieros.

*Los instrumentos que se emplearon fueron:*

**Ficha de observación:** Es de mucha importancia, ya que a través de ella se obtiene la pesquisa esencial, netamente como se encuentra actualmente y real para el perfeccionamiento de esta investigación.

**Entrevistas semi - estructuradas:** es una técnica de investigación cualitativa que combina elementos de las entrevistas estructuradas y no estructuradas. Estas entrevistas utilizan una guía de preguntas predefinidas, pero permiten flexibilidad para profundizar en temas relevantes que surgieron durante la conversación.

**Tabla 2**

*Técnicas e instrumentos empleados en la investigación.*

Categorías	Técnica	Instrumentos
<b>Uso de los espacios recreacionales</b>	Entrevista	Guía de entrevista semiestructurada
	Observación	Ficha de observación
<b>Urbanismo táctico</b>	Entrevista	Guía de entrevista semiestructurada
	Observación	Ficha de observación

**Nota:** *Elaboración propia.*

**Procedimientos:** Esto va concerniente con los objetivos de la investigación. Después de que los instrumentos aplicados fueron evaluados por los expertos, en ella se confirmó que la información encontrada sea idónea para la investigación.

**Método de análisis de datos:** Los tipos de análisis de la investigación se realizó a través del análisis cualitativa, teniendo en cuenta que se inició del diseño fenomenológico, se siguió el siguiente método:

- **Análisis de datos:** Se aprovecharán algunos instrumentos de recolección de datos que se podrá dar de manera más objetiva y precisa, teniendo en cuenta la validez de esta información y confiabilidad de estos instrumentos utilizados.
- **Interpretar:** A partir de las citas textuales obtenidas de las entrevistas haciendo posible la codificación abierta y selectiva.
- **Análisis gráficos:** La información será presentada gráfica de manera que permita un mayor análisis e interpretación de la realidad en estudio.

Para el procesamiento de estos datos a nivel interpretativo se utilizarán tablas de gráficos propios de la interpretación que se procesaran de manera analítica, así mismo también se realizaran entrevistas.

**Aspectos éticos:** En el presente trabajo de investigación, prevalece la importancia del respeto hacia el derecho de la propiedad intelectual, en tal sentido se está citando las diversas fuentes de información de diversos autores que se tomaron como base, para la elaboración de esta investigación, en tanto, se aplicó correctamente las normas vigentes para el uso de la información que se tomó como referencias según los estándares creados por las normas internacionales APA (American Psychological Association) vigentes al momento de la redacción final de esta investigación.

Se menciona que todos los datos personales que se han obtenido para este informe han sido resguardados con total atención y respeto que se merecen a su autoría, sustentados por escrito al final del informe en las referencias bibliográficas.

### III. RESULTADOS

Los resultados de esta investigación se trabajaron bajo 2 instrumentos para la recopilación de datos (fichas de observación y entrevistas semi - estructuradas), en el parque Alipio Ponce. Los resultados corresponden según los objetivos señalados en el estudio, partiendo del objetivo general, donde se determinó las estrategias de urbanismo táctico, para el uso del espacio recreacional en el parque Alipio Ponce. De ese modo, se fue concluyendo con los objetivos específicos, ya que a través de ellos se determinaron las estrategias de urbanismo táctico que contribuyan al uso del espacio recreacional en el parque Alipio Ponce.

Por lo tanto, se presenta el siguiente **objetivo general** el cual fue determinar las estrategias de urbanismo táctico, para el uso del espacio recreacional en el parque Alipio Ponce, Trujillo 2024. Para lograr los siguientes resultados en este objetivo se efectuó la recopilación del instrumento de entrevistas. En la guía de entrevista semiestructurada (**Ver Anexo N°03**), donde se efectuó la compilación de puntos de vista de diferentes profesionales, especialistas en arquitectura y urbanismo, también conocedores del paisajismo, que darán respuesta al objetivo general (**Ver Anexo N°03**)

**Tabla N° 03**

*Respuesta a la siguiente pregunta*

<b>PREGUNTA</b>	<b>¿Considera usted que el urbanismo táctico influirá como estrategia para incentivar el uso espacio recreacional del parque Alipio Ponce?</b>
<b>ESPECIALISTAS</b>	<b>RESPUESTA</b>
Especialista 1	Si, porque una de las características del urbanismo táctico es que permite rápidas transformaciones del lugar ofreciendo un cambio, logrando que este se integre con la sociedad. La primera intervención puede ser el urbanismo táctico, sí, pero se tendría que estudiar el caso, donde se pueda asegurar que esa intervención sea pueda perdurar en el tiempo y cuidar de los delincuentes.
Especialista 2	Yo considero que sí, porque cuando hablamos de estrategias de urbanismo táctico para los espacios públicos de manera general yo lo entiendo tanto como recreación pasiva y activa, donde se puede dar tratamiento de paisajismo.
Especialista 3	Pienso que sí, porque termina siendo un valor agregado ya sea esta intervención participativa con el fin de rescatar la identidad del lugar, para lograr que esta se integre con la sociedad.

**Nota:** Interpretación de análisis de entrevista.



La Tabla N° 03 me permitió confirmar la teoría, de que las estrategias de urbanismo táctico como tal, si influyen positivamente, en la recuperación de los espacios recreativos del parque Alipio Ponce, ya que este busca dar una identidad propia al parque, con la intervención representativa que se pueden considerar, ya que esta logrará que se creen zonas, fomentando y dejando huella en la población; logrando la transformación de este parque.

Seguidamente, se presentaron los siguientes **objetivos específicos**, los cuales se desarrollaron con los siguientes instrumentos: Guía de entrevista a expertos, Ficha de observación y Entrevista para visitantes.

Con respecto al **OE 1**, fue para realizar un diagnóstico urbano ambiental del espacio recreacional en el parque Alipio Ponce, Trujillo- 2024. Para el desarrollo de este primer OE, se trabajó con 2 instrumentos de recolección de datos (fichas de observación, la guía de entrevista semi - estructurada a especialistas arquitectos). (**Ver Anexo N° 03, 05**). En donde se consideró como **1era categoría**: uso de los espacios recreacionales, teniendo como **subcategoría al**: diagnóstico del espacio.

Los resultados se extrajeron a través de la entrevista a profesionales semi estructurada, que se realizó en el parque Alipio Ponce Vásquez. (**Ver Anexo N° 06**), el cual permitió desarrollar los siguientes **indicadores**: infraestructura, conservación, mantenimiento e identificación del mobiliario; respectivamente.

**Tabla N° 04**

*Respuesta a las siguientes preguntas.*

<b>PREGUNTAS</b>	
<b>ESPECIALISTA</b>	¿Qué aspectos tendría en cuenta para solucionar el conflicto de la infraestructura deteriorada?
<b>RESPUESTA</b>	
<b>INDICADOR: INFRAESTRUCTURA</b>	
Especialista 1:	Realizando un mapeo de toda la infraestructura, áreas que necesiten reparación o reemplazo, para poder realizar una evaluación de daños, inculcando cultura de limpieza en el parque. También con presupuesto y financiamiento de la municipalidad o con campañas de recaudación de fondos comunitarios.
Especialista 2:	Informando a la comunidad sobre los planes y progresos de las reparaciones, teniendo en cuenta las opiniones del usuario para identificar problemas y necesidades desde la perspectiva del visitante.

Especialista 3: Lo primero es hacer una evaluación del estado actual de la infraestructura y los daños causados. También se puede lograr fomentando el voluntariado, donde la comunidad participe en la limpieza y mantenimiento del parque, reparaciones inmediatas con uso de materiales duraderos que también sean sostenibles, con fuentes de financiamiento por parte de municipalidades o fondos comunitarios.

<b>PREGUNTA</b>	
<b>ESPECIALISTA</b>	¿Cuáles son las características eficientes para la conservación de los espacios públicos? ¿Cómo deberían ser aplicadas en los parques?
<b>RESPUESTA</b>	<b>CONSERVACIÓN</b>

Especialista 1: La conservación de los espacios públicos, especialmente parques, es fundamental para mantener su funcionalidad, estética y valor ecológico. Deberían ser aplicadas mediante la limpieza, reparaciones en la infraestructura, con la tecnología sostenible y elección de materiales ecológicos que duren en el tiempo. Algo importante y fundamental es que el proyecto sea aceptado por la misma comunidad consiguiendo que lo hagan suyo.

Especialista 2: Se debe desarrollar un plan detallado de mantenimiento que incluya todas las actividades de conservación necesarias. Un diseño ecológico donde se promueva la sostenibilidad y se reduzca el impacto ambiental, pero para que todo esto funcione todo debe partir de la identidad social, donde la misma persona al hacerlo suyo, éste cuide del parque.

Especialista 3: Considero que, se debe involucrar a la población, si bien es cierto que se puede trabajar con gestión de residuos, tecnología de monitoreo, calendario de actividades para el mantenimiento, con un sistema de riego, todo esto no funcionará si la población no participa de ello.

<b>PREGUNTA</b>	
<b>ESPECIALISTAS</b>	¿Cuál es su apreciación respecto al mantenimiento que se le ha dado al parque en términos de preservación, condiciones de limpieza, estado de la vegetación y de las instalaciones recreativas?
<b>RESPUESTA</b>	<b>MANTENIMIENTO</b>

Especialista 1: Alipio Ponce es un parque que en estos momentos se encuentra en abandono por sus autoridades, pero también por la misma población que no tiene cultura y costumbre de limpieza, también se ha dado casos de vandalismo y delincuencia.

Especialista 2: Como te mencioné antes, si la comunidad no se hace parte del parque, seguirá habiendo personas con sus mascotas dejando

sucio y con olores fuertes, lo mismo pasa cuando vienen a comer sus alimentos al parque, otro problema es que sus autoridades no tienen un sistema de riego constante.

Especialista 3: Tienes la respuesta desde que ingresas al parque, el estado en el que se cuenta la rotonda y monumento, con grafitis, desperdicios, los caminos y senderos en mal estado desde hace años, las áreas verdes totalmente descuidadas, hay partes donde está totalmente seco.

ESPECIALISTAS		PREGUNTA	
		¿Qué criterios debería tomar en cuenta para implementar mobiliario urbano en el parque Alipio Ponce? ¿Qué mobiliario cree que se acomoda más a las necesidades de los visitantes siendo estos estudiantes, adultos mayores y comerciantes?	
		INDICADOR	IDENTIFICACIÓN DEL MOBILIARIO
Especialista 1:		Como te comenté se deben usar materiales duraderos, pero también debes considerar que hay gran parte de la población que no desea bancos en el parque y hay otra parte que sí, así que se podrían proponer zonas de descanso en puntos estratégicos, también puedes considerar el uso de energía renovable, tal vez con paneles solares.	
Especialista 2:		Concuerdo con lo que te comenta mi colega, Alipio Ponce es un parque de paso, pero como tú dices se pueden emplear estrategias de urbanismo táctico que le den identidad al parque y su comunidad. También se puede implementar espacios para zonas de estudio y recreación para el adulto mayor, porque en tus visitas has podido observar que lo frecuentan para actividades donde se ejercitan, descansan, se alimentan.	
Especialista 3:		Se puede lograr con material económico, en internet hay diversas fuentes donde puedes tomar referencias de cómo hacer integrar a la población en el parque, no solo con áreas donde encuentren un banco, sino con los mismos árboles y áreas verdes generando estímulos sensoriales.	

**Nota:** Elaboración propia (Interpretación de entrevistas)

La Tabla N° 4, se deduce según el indicador de: **infraestructura, conservación, mantenimiento e identificación del mobiliario**. Se consideró hacer una evaluación del estado actual de la infraestructura y daños causados, también fomentar una cultura de limpieza y mantenimiento del parque. Para el caso de la conservación, los resultados se identificó la limpieza del parque, reparaciones en la infraestructura, con la tecnología sostenible y elección de materiales ecológicos que

perduren en el tiempo. Llegando a estar de acuerdo todos en que el proyecto sea aceptado por la misma comunidad consiguiendo que lo hagan suyo y ellos mismos lo puedan cuidar y mantener el parque, porque se identifican con él. En cuanto a la identificación del mobiliario, llegan a coincidir que por más que el parque sea un parque de paso, se pueden utilizar estrategias urbanismo táctico mediante su mobiliario y este debe ser de material económico, donde no solo encuentren un banco para descansar, sino con los mismos árboles y áreas verdes generar estímulos sensoriales.

Por consiguiente, también se consideró la ficha de observación (**Ver anexo N°5**)

**Tabla 05**

*Tabla de interpretación de la ficha de observación.*

FICHA DE OBSERVACIÓN N°02	Infraestructura – conservación - mantenimiento - identificación del mobiliario
<p><b>O</b> <b>B</b> <b>S</b> <b>E</b> <b>R</b> <b>V</b> <b>A</b> <b>C</b> <b>I</b> <b>Ó</b> <b>N</b></p>	<p>La circulación dentro del parque es dinámica, pero tiene dificultades que causan problemas a algunos de los visitantes por levantamientos de las veredas a causa de las raíces de los árboles que en su afán por buscar agua y a la vez por su edad causan estas deformaciones en las veredas.</p> <p>Es un espacio que se encuentra en la parte central del parque, el cual tiene como imagen a el general Alipio Ponce, que se identifica como un ilustre luchador, defensor de la patria, pero lamentablemente se encuentra en deterioro debido a los descuidos y plagas salitrales por el ambiente que hacen que se descascare las paredes dándoles así un aspecto desagradable.</p> <p>El parque cuenta con espacios extenso de área verde los cuales están de en mal estado como se están talando los árboles y a su vez las flores como el gras esta que se seca ya que no tiene un mantenimiento adecuado de algún sistema de riego constante. El mobiliario existente y señalización también se encuentra deteriorado, algunos estas descolgados de sus barras, las señaléticas de igual manera y con presencia de grafitis. En cuanto a sus luminarias, se intentó resolver con cintas led, que fueron malográndose y siendo sacados por algunos visitantes, generando miedo por la delincuencia que se presenta.</p>

**Nota:** Elaboración propia.

En la tabla N°05, se analizó la ficha de observación, en el parque Alipio Ponce, en el cual se identificó, que tiene problemas en la conservación y mantenimiento, ya

que se pudo observar el área verde deteriorada, el mobiliario existente en mal estado, la circulación con grietas siendo este perjudicial para los usuarios con habilidades diferentes, lo mismo pasa con la rotonda.

Sin embargo, en el **OE 2**, se Identificó las necesidades urbanas que requiere la población, para incentivar el uso del parque Alipio Ponce. En donde, se realizó con a través de fichas de observación y entrevista para los visitantes. En el cual se trabajó con la subcategoría de Necesidades urbanas, mediante los indicadores de identificación de actividades, reconocer espacios utilizados y seguridad, respectivamente. **(Ver Anexo N° 04, 05, 06)**

**Tabla 06**

*Tabla de interpretación de la ficha de observación.*

<b>FICHA DE OBSERVACIÓN N°03 y 04</b>	<b>Identificación de actividades – Reconocer espacios utilizados</b>
<b>OBSERVACIÓN</b>	<p>Se observó que, el parque es frecuentado por jóvenes y adultos, algunos con habilidades diferentes, el cual no pueden realizar todas sus actividades normales, ya que el parque no cuenta con las bondades requeridas para la población.</p> <p>Se identifico que vienen a ejercitarse, pasear a sus mascotas, dar de comer a las palomas, descansar luego de clases o del trabajo, comer sus alimentos en diferentes turnos del día.</p> <p>Usan parte del área verde, pero algunos no lo cuidan o lo dejan con desperdicios, creando una mala imagen y olores.</p>

**Nota:** Elaboración propia.

En la tabla N°06, se dedujo mediante la ficha de observación que el parque es frecuentado, los visitantes realizan diferentes actividades, pero no pueden hacerlo de plenamente, ya que se encuentran áreas verdes secas y los espacios no han sido trabajados para usos específicos que requiere esta población.

Es por ello que se recurrió al cuestionario para visitantes (Ver Anexo N°04), para la recopilación de datos.

**Tabla N°07***Tabla de interpretación del cuestionario a visitantes.*

INDICADOR PREGUNTAS	IDENTIFICACIÓN DE ACTIVIDADES – ESPACIOS UTILIZADOS RESÚMEN DE RESPUESTAS
¿Qué tipo de actividades realiza en el parque?	Los visitantes realizan actividades deportivas, hacen ejercicios como correr, trotar, yoga, bailar, manejar bicicleta, patines, scooter, también pasean a sus mascotas, hacen picnic, descansan en su hora libre del trabajo o estudios y vienen a un encuentro con la naturaleza, pero no pueden disfrutar como tal por el mismo deterioro del parque.

**Nota:** Elaboración propia.

En la tabla N°07, se identificó las actividades y espacios utilizados por los visitantes, los cuales con de recreación pasiva y activa.

Finalmente, en el **tercer objetivo específico**, Seleccionó estrategias de urbanismo táctico, para satisfacer las necesidades urbanas de la población en el uso del espacio recreacional del parque Alipio Ponce. El cual, se realizó mediante la entrevista para los visitantes. En el cual se trabajó con la **subcategoría** de estrategias de urbanismo táctico, mediante los **indicadores** de rehabilitación del espacio recreacional, características para la conservación, participación ciudadana, identidad del parque, accesos inclusivos, patrones artísticos y estrategias de materialidad. **(Ver Anexo N°03)**

**Tabla 08:***Tabla de interpretación del cuestionario a visitantes.*

CUESTIONARIO A VISITANTES.		
INDICADOR	PREGUNTAS	RESPUESTAS
<b>REHABILITACIÓN DEL ESPACIO RECREACIONAL</b>	¿Qué acciones usted cree conveniente para mejorar la rehabilitación y confort del usuario en este espacio recreacional?	A la mayoría le gustaría que se incentive a la población a dar charlas y participe del cuidado y mantenimiento, quieren que se implemente señalización en el parque para su posterior cuidado, y que exista un reojo de maleza y riego constante.
<b>CARACTERÍSTICAS PARA LA CONSERVACIÓN</b>	¿Qué medidas de intervención urbana cree usted conveniente para	Aplicar mayor porcentaje de áreas verdes, y transformar el espacio mejorando sus mobiliarios, como tachos de basura, jardineras,

	mejorar las condiciones de vegetación en este parque?	proponer algunas bancas para su descanso.
<b>PARTICIPACIÓN CIUDADANA</b>	¿Participaría en iniciativas comunitarias para mejorar el parque?	Si, mediante las jornadas de limpieza, plantación de árboles, siendo vocal de métodos para el cuidado del medio ambiente por medio del reciclaje.
<b>IDENTIDAD DEL PARQUE</b>	¿Qué estrategias implementaría para mejorar el aspecto visual e identidad del parque?	Con atractivos de luces en la rotonda, atractivos de pinturas y carteles de la historia del héroe de la policía Alipio Ponce Vásquez.
<b>PATRONES ARTÍSTICOS</b>	¿Qué estrategias atractivas efectuaría, para crear un espacio de belleza e incentivar el turismo en el parque Alipio Ponce?	Si les gustaría que se implementen mobiliarios decorativos y lúdicos para sus diferentes actividades.

**Nota:** Elaboración propia

En la tabla N°08, se pudo dar a conocer como la población si participaría en iniciativas comunitarias para la mejora de este parque, dando sus opiniones en cuanto a la implementación de mobiliarios decorativos y lúdicos, que puedan enriquecer sus actividades cotidianas en este parque.

Seguidamente, se realizó la entrevista a los especialistas del tema en urbanismo tácticos (Ver anexo N°03)

### Tabla 09

*Tabla de interpretación de la entrevista a especialistas.*

<b>Rehabilitación del espacio – características para la conservación – participación ciudadana - identidad del parque.</b>	
<b>INDICADOR:</b>	
<b>ESPECIALISTAS</b>	<p align="center"><b>PREGUNTAS</b></p> <p>¿Qué tipos de alternativas pueden utilizarse para la rehabilitación de espacios públicos que contribuya en el urbanismo táctico y como este mejoraría las condiciones de la vegetación?</p> <p>¿Cómo definiría usted la identidad de este parque y qué elementos consideraría esenciales para reflejarla en su diseño y planificación?</p>

<b>RESPUESTAS</b>	
Especialista 1:	Lo que te comentaba, el mapeo sensorial te ayudara a definir por los sentidos que alternativas, intervenciones para la vegetación e identidad del parque, para ser reflejado en un diseño único.
Especialista 2:	Primero se tendría hacer un diagnóstico y ver como esta ese espacio público y en lo posible realizar que la población se involucre, la gente que esta alrededor lo haga suyo y lo cuide.
Especialista 3:	Hay que identificar qué cosas suceden alrededor, por ejemplo, Alipio Ponce, es un parque que actualmente es de paso para visitantes, por el comercio, instituciones educativas, residencias que lo bordean y bueno tambien es importante que la misma población sea parte y se identifique con él, para que se puedan solucionar problemas de abandono por parte de las autoridades para mantener el parque.
<b>ESPECIALISTAS</b>	<b>PREGUNTA:</b> ¿Qué estrategias decorativas y tipo de materiales implementaría para crear un ambiente de belleza y fomentar el turismo en el parque Alipio Ponce?
	<b>RESPUESTA</b> <b>Patrones artísticos – estrategias de materialidad.</b>
Especialista 1:	Podrían ser espejos de agua, para incluso regar el mismo parque y se solucionaría su problema de áreas totalmente secas; vegetación vertical, mobiliario con material reciclado, donde aseguras que nadie se va a querer llevar, tronco de poda para pisos, tecnología.
Especialista 2:	Como te decía, se tendría que mejorar la identidad del parque mediante la participación ciudadana, proponiéndoles un espacio donde puedan disfrutar de la naturaleza con vegetación interesante que pueda ser cuidado también por el entorno.
Especialista 3:	Serian eventos que se realicen, entonces se realizaría zonas donde se podrían realizar eventos artísticos por ejemplo el karate, baile, pintura al aire libre.
<b>Nota:</b> Elaboración propia.	

En la tabla N°09, se interpreta, que el tipo de material debe ser económico, y los patrones artísticos, sería la pintura, espacios para disfrutar la naturaleza y deportes; sin embargo, también se precisa que es trascendental definir según la identificación del lugar para favorecer a dicho parque, y así estimular a la población.



#### IV. DISCUSIÓN

La investigación realizada sobre Estrategias de urbanismo táctico y el uso del espacio recreacional en el parque Alipio Ponce, Trujillo 2024, ha permitido tener un acercamiento en cuanto a particularidades y problemáticas de los espacios recreativos, los cuales influyen directamente por el estado actual, en el que se encuentran por abandono de las autoridades y de los mismos visitantes por temor a la existente delincuencia.

Este estudio recurrió a la observación in situ, para poder recolectar todos los datos, actividades sociales de cada área del parque, así mismo identificar estrategias tácticas según los antecedentes y los resultados obtenidos en las entrevistas a especialistas.

Con respecto al **primer objetivo específico** planteado, para realizar un diagnóstico urbano ambiental del espacio recreacional en el parque Alipio Ponce, Trujillo - 2024. Basándose en las teorías de Baraya S. (2020) Los resultados obtenidos en su artículo “Renovación y regeneración de espacio público mediante urbanismo táctico con enfoque de género en Bogotá, BOGOTA”, intercedieron, para conocer cuáles eran los puntos más inseguros de la ciudad, por lo que, todo el proceso y etapas del proyecto estuvieron contempladas en tres fases: diagnosticar, evaluar y ejecutar, lograr replicar y dar una continuación.

Sin embargo, en la presente investigación se examinó la información obtenida a través de los instrumentos de fichas de observación y entrevista semi estructurada a especialistas arquitectos, donde ellos como especialistas respondieron que se debe realizar un mapeo de toda la infraestructura, para identificar qué áreas necesiten reparación o reemplazo, para evaluar los daños, y como otras soluciones comentaron que se debe inculcar cultura de limpieza en la zona, fomentar voluntariado por la misma comunidad para conseguir una mejor conservación y mantenimiento, con el fin de realizar un diagnóstico del estado actual del parque Alipio Ponce, siendo que este parque tiene un de área 13.225 m<sup>2</sup>, el cual demuestra que el 70% de la infraestructura se encuentra deteriorada, teniendo 9,918.75 m<sup>2</sup> para áreas verdes, pero de los cuales solo se encuentran en condiciones un 35% del área, considerando que cuenta con 69 árboles, como se indica (Ficha 01 de ubicación de árboles), se pueden encontrar 1

EUPHORIA CANDELABRO (Cactus), 2 SCHINUS MOLLE (Molle de costa), 8 WASHINGTONIA ROBUSTA (Palmera de abanico), 16 TIPU TIPUANA (Tipa), 3 SAPINDUS SAPONARIA (Jaboncillos), 14 PISTACIA LENTISCUS (El lentisco), 2 LEUCAENA LEUCOCEPHALA (Guaje), 3 CASUARINA EQUISETIFOLIA (Casuarina), 14 SCHINUS MOLLE (Molles serrano) y 6 LIGUSTRUM LUCIDUM (Aligustre) de los cuales 30% de estos se encuentran secos. En cuanto a los arbustos y césped, se identifica que no cuenta con un sistema de riego tecnificado, ni se poda constantemente. En una entrevista que se le hizo al alcalde de la junta vecinal, menciona que desde el 2022 SEDALIB corto la matriz, es por ello que la junta vecinal y el alcalde, en ocasiones deben ponerse de acuerdo para poder solicitar cuadrillas para el riego con camiones cisternas y también para hacer la poda respectiva.

Este parque es un pulmón para la ciudad, incluso su tierra es rica ya que cuenta con suelos limos, aptos para sembrar diferentes especies de árboles y arbustos, sin embargo, por el propio estado de abandono por parte de sus autoridades este parque no ha podido mantenerse, como es el claro ejemplo de los nuevos arbustos "ALCALYPHA WILKESIANA (Califa Roja)" que colocaron hace 1 año frente a la calle Estados Unidos, donde se puede ver que de 10 sembrados 2 están secos. Esto a ocasionado que los vecinos pidan al alcalde, y municipalidad Provincial de Trujillo a través del SEGAT, para que le pueda brindar los servicios de gestión ambiental, dándole un mantenimiento y se pueda conservar este parque del también conocido "Titan de Carcabón".

Para el caso de la circulación, que cuenta con 3,306.25 m<sup>2</sup>, donde se puede apreciar que están agrietados por las raíces de los árboles, cajas de registro sin tapa, senderos levantados, exponiendo a que los visitantes se tropiecen, sufran de caídas, golpes, torceduras, causando accidentes que pueden ser graves.

La rotonda y el ornato donde se encuentra el monumento del general "Alipio Ponce", el cual presenta plagas salitrales en el ambiente, causando que se descascare las paredes, las graderías agrietadas, a la rotonda siempre le están pintando grafitis, generando una molestia en los vecinos y el alcalde ya que sienten una falta de respeto para el general y el parque, tomándolo como un acto de vandalismo.

Se puede observar que este parque no cuenta con bancos para sentarse, es por ello que utilizan el césped para hacer sus actividades. Este parque cuenta con 5 basureros, el cual no abaste a toda el área que tiene, los cuales se encuentran descolgados de sus barras, oxidados, rotos, sin tapa, sin mantenimiento, ni conservación y los letreros y señaléticas despintados, oxidados, con grafiti.

Las luminarias deficientes para la noche el cual genera inseguridad a las 7:00pm que es hora recurrente de este parque, donde se puede encontrar algunos ciudadanos desplazarse a sus viviendas, paseando a sus mascotas, haciendo algún deporte, personas tomando o fumando, sin presencia de autoridades que les den seguridad a los propios vecinos, ya que el parque a sus alrededores cuenta con : comercio, centros de salud, instituciones educativas, y residenciales. Según la entrevista a los visitantes para el caso de las luminarias se intentó resolver temas de iluminación y delincuencia, con cintas led en los árboles, pero algunos fueron malográndose y sacados en el tiempo.

Es por ello, que en la tesis de Burgos y López (2021), titulada “Influencia del paisajismo sostenible en la revitalización de los parques en Manuel Arévalo sector C, La Esperanza, Trujillo. 2021”, donde indican que el mal uso del espacio, por no cumplir con correcto alumbrado público generando así inseguridad en la ciudad, debido a esto el índice de infracciones. Además, se debe señalar que, en cuanto a la conexión con el mobiliario urbano, este no cuenta con un mantenimiento que optimice su conservación, por lo que, la imagen del sector se deteriorará y mostrará un perfil urbano dañado, induciendo que los usuarios no se identifiquen con su contexto.

Actualmente se encuentran arreglando con materiales y maquinaria de construcción en la calle Estados Unidos, también se puede apreciar la contaminación que ha venido ocasionando el descuido y abandono, sin ningún mantenimiento; limpieza y eliminación de los residuos que dejan las mascotas, se ha identificado que durante la semana van un promedio de 70 mascotas. También se han encontrado residuos de comida, bebidas alcohólicas, hierbas invasivas, es por ello que se observa más del 75% del área verde, totalmente seco, donde solo se encuentra 2479.69 m<sup>2</sup> en regulares condiciones.

Es por ello, que, en el 80% de los espacios recreativos tienen diseños “establecidos”, los cuales no se ajustan a la real necesidad de las personas y propician a su abandono total, llegando consigo al deterioro, por falta de mantenimiento y conservación por parte de las autoridades y población, propiciando que estos “espacios recreativos” se vuelvan un espacio inseguro, generando efecto de desconfianza y de falta de identidad con su lugar.

Así mismo, en el **segundo objetivo específico** se plantea, Identificar las necesidades urbanas que requiere la población, para incentivar el uso del parque Alipio Ponce, en el cual las fichas de observación y las entrevistas a los visitantes donde se quiere dar a conocer las necesidades urbanas como actividades, reconocer espacios que utilizan y si se sienten seguros en el parque. En el cual los resultados obtenidos de esta investigación nos indica que, el parque es frecuentado por 15 niños, 70 jóvenes y 31 adultos en promedio diario, algunos con habilidades diferentes, los cuales no pueden realizar todas sus actividades, ya que el parque no cuenta con las bondades requeridas para el desarrollo de la población. En donde se identificó, que vienen a realizar actividades como, pasear a sus mascotas, dar de comer a las palomas por los alrededores de la rotonda, descansar luego de clases o del trabajo ya que estas cuentan en su entorno instituciones educativas, comercio, empresas, bancos, centros de salud, y estas gozan de las estancias de este parque para: comer sus alimentos en diferentes turnos del día; por ejemplo en las mañanas desde las 5:00 am, se puede encontrar un promedio de 20 personas entre adultos y jóvenes ejercitándose, a partir de las 6:30 se puede ver a jóvenes transitar por el parque dirigiéndose a sus trabajos, instituciones educativas; vienen a encontrarse con la naturaleza para relajarse, correr y ejercitarse, especialmente en los turnos de la tarde desde las 12, hasta las 4pm. También, se arrojaron resultados donde se identifica que los visitantes no pueden hacer sus actividades con normalidad, ya que se los espacios no han sido trabajados para usos específicos que se requiere por el deterioro que ya tiene, aparte de la poca integración que tienen los visitantes con el parque al no cuidar de él, ya que lo dejan con desperdicios de alimentos, bebidas alcohólicas o personas fumando, residuos de sus mascotas, que generalmente se da en el turno de la noche, a partir de las 7:00pm, creando una mala imagen.

Como señala Vargas, J. (2023), en su artículo, para la escuela de postgrado, titulado Ocupación del Espacio público-recreacional y Fragmentación Espacial en la franja costera peruana, que los usos de los espacios recreacionales según, son espacios en zonas urbanas y rurales, diseñados para actividades de disfrute de la belleza natural, salud física y mental; y así mejorar la calidad de vida, ofreciendo lugares donde puedan relajarse, socializar, ejercitarse y participar en actividades recreativas y culturales. Por otro lado, la entrevista realizada a los visitantes ayudo para tener en cuenta que están de acuerdo en que se incluyan sectores donde puedan hacer actividades como ejercicios, juegos, descanso, reuniones, disfrutar de la naturaleza, como en participar con el mantenimiento del parque.

Considerando esto, en la presente investigación, se analiza la información recolectada a través de fichas de observación y entrevistas, encontrando que se puede realizar una intervención para identificar cuáles son las problemáticas de los espacios recreativos y darle solución mediante un diagnóstico y evaluación que incluya soluciones de áreas para el disfrute de los visitantes y así alcanzar un mayor desarrollo al vincular áreas de diferentes capacidades, tales como zona de descanso, juegos, área para ejercitarse, zonas con enfoques sociales y culturales.

Siguiendo con el **tercer objetivo específico**, en el cual se requiere seleccionar estrategias de urbanismo táctico para satisfacer las necesidades urbanas de la población en el uso del espacio recreacional del parque Alipio Ponce.

De acuerdo con la teoría de la ONU – HABITAD (2021), nos dice que el urbanismo táctico es un proceso colaborativo para restaurar el espacio público, maximizando su valor, es realizado con intervenciones de bajo costo impulsadas por la población, para la mejora del espacio público y se fomente la **participación ciudadana**.

Como se menciona en los antecedentes de esta investigación, según Pardo C. (2023), en uno de los artículos científicos de la revista Scielo titulado “Estrategias de diseño urbano táctico en los **lugares de memoria** el caso del parque Bosque de la república, en Tunja – Bogotá”. Se muestra, el estudio de 2 herramientas metodológicas como respuesta estratégica ante problemas y necesidades del lugar: “el urbanismo táctico y el **placemaking**”, los cuales son métodos visto de todos

lados, creativos y a corto plazo, impulsan el progreso comunitario, la economía local, inclusión social, integración del medio ambiente y, en general, la calidad de vida de los ciudadanos. Estas técnicas meditan sobre la creencia de los valores del lugar, como base para diseñar proyectos, que formen una técnica de activación del lugar de memoria y de la ciudad.

Este proyecto, coincide con los resultados obtenidos en la presente investigación, ya que, en la entrevista a los expertos para el diagnóstico de estrategias tácticas para el parque Alipio Ponce, coinciden en que se debe presentar un mapeo del lugar como estrategia, también llamado “**MAPEO SENSORIAL**” para hacer una intervención de alto impacto donde se generen espacios para actividades recreativas, descanso y disfrute de la naturaleza, que satisfaga las necesidades de los visitantes en este parque.

Al igual que Navas, C.; Wasil, J.; Llamas, K. y Agrinzoni, C. (2021), en su artículo “**Desarrollo de Ecoparque** en zonas inundables utilizando tecnologías verdes”, menciona que actualmente los espacios abandonados causan problemas ambientales y sociales, donde da hincapié a la falta de conciencia ambiental, es por ello, que en su artículo dan como solución a propuestas de estrategia táctica mediante los ecoparques, ya que resuelven problemas ecológicos y urbanos, promoviendo la integración a la comunidad en materia ambiental para generar iniciativas, donde se promueva el bienestar social e integración y donde estos espacios verdes sean aptos para la recreación, y aspectos asociados con la naturaleza capaces de participar de su belleza y recreación. Como se ha podido observar, actualmente el parque Alipio Ponce, tiene una deficiente conciencia ambiental, ya que, se ha podido encontrar tumultos de basura y residuos frente a la calle Estados Unidos, por trabajos de construcción que están realizando, en la calle Puerto Rico, calle Bolivia y calle Estados Unidos se identifica que son las zonas más afectadas del parque, ya que se encuentra totalmente seco el césped, con residuos y olores que dejan las mascotas de los usuarios que visitan los parques, por no recoger la basura que dejan.

También se han visto casos exitosos a nivel Local en la Municipalidad Provincial de Trujillo (MPT) el cual cumplió con mejorar el parque N° 5, el proyecto, fue nombrado, “**Mejoramiento del Servicio Recreativo** del Parque N° 5” contempló la edificación de una tarima multifuncional, que abarca una glorieta central hecha en

madera; las zonas de recreación variadas, con gras artificial y suelo propio de caucho, el interior con adoquín, también se implementó rampas y martillos de concreto. Dentro de su mobiliario incluye la colocación de bancas ornamentales de madera y hierro fundido, instalación de gimnasio al aire libre con piso especial de baldosas de caucho, juegos recreativos modulares para niños, juegos individuales básicos, luminarias en interior y exterior del parque y sistema de drenaje, entre otros.

Finalmente, se muestran argumentos similares, donde se identifican estrategias manejadas, con la enumeración de gestiones fáciles de seguir, los problemas locales que establecen el procedimiento de acción y qué estrategias fueron de utilidad, en ese lugar, para que posteriormente se dé una intervención en este espacio público. Obteniendo como resultado, de intervención, la utilidad del urbanismo táctico, en donde, se involucró la participación de la ciudadanía en el proceso de diseño de los espacios. El urbanismo táctico facilita la creación de **patrones creativos** e innovadores, de diseños creativos y el uso de materiales a través del trabajo colectivo que responde a las identidades físicas, culturales y sociales locales.

## V. CONCLUSIONES

En la investigación se concluyó, tras el análisis del objetivo general: Determinar estrategias de urbanismo táctico, para incentivar el uso del espacio recreacional en el parque Alipio Ponce, Trujillo 2024; el cual se obtuvo una mejor conservación del espacio público por la transformación generada en el proyecto “Mejoramiento del Servicio Recreativo del Parque N° 5”. Además, de brindar sostenibilidad con el paso de los años, rescató su identidad y generó una mejor interacción entre los ciudadanos que frecuentan estos espacios recreativos, en donde promovió que la población se incluya, participando de la conservación y mantenimiento de los espacios públicos.

Seguidamente en el objetivo **específico 1**, en donde se realizó un diagnóstico urbano ambiental del parque Alipio Ponce, en el cual se detectó que las áreas de este parque no cuentan con buena iluminación, ni mantenimiento y mucho menos conservación, problema que viene generándose desde hace años, generando en este parque desconfianza e inseguridad, dejándolo en estado de abandono por medio de las autoridades y por parte de la ciudadanía, que no cuenta con cultura ambiental.

Continuando con el **objetivo específico 2**, se identificó las necesidades urbanas que requiere la población para incentivar el uso activo del parque Alipio Ponce. En el cual se concluyó que, el parque Alipio Ponce, no contribuye de manera satisfactoria con los visitantes debido a que no cuenta con diversidad de espacios para la aplicación de diferentes usos y actividades; de manera que la solución para incentivar su uso es a través de estrategias tácticas como la recreación pasiva en todo el área verde, ya que tiene árboles importantes que de por sí ya brindan sombra, pero se requiere generar confort a los visitantes, así como aplicar la recreación activa con áreas para usos deportivos o infantiles y mobiliario urbano con materiales sostenibles, para que de esta manera la población interactúe y acuda a este parque.

Concluyendo con el **objetivo específico 3**, se seleccionó estrategias de urbanismo táctico, para satisfacer las necesidades urbanas de la población en el uso del espacio recreacional del parque Alipio Ponce; ya que este carece de estrategias de urbanismo táctico como “Patrones artísticos, participación ciudadana, accesos inclusivos, materialidad”, lo que genera el abandono y deterioro del espacio afectando el confort de los usuarios. Por lo cual, se concluyó, a través del cuestionario



presentado a los visitantes del parque, que las estrategias de urbanismo táctico se deben emplear a través de elementos lúdicos como juegos infantiles, de mesa y gimnasio al aire libre, arte y pintura forjados en pavimentos.

Según las entrevistas, a los arquitectos especialistas, dieron la idea de utilizar troncos de madera como materiales a utilizar para los mobiliarios, decoración y considerar en la vegetación (árboles, flores y arbustos) que sean empadronados por algún vecino de la zona.

Además, también coincidieron en su opinión, que se debe trabajar con un mapeo sensorial, afirmando que la implementación de estrategias de urbanismo táctico favorecerá de manera participativa a la población, considerando el diseño de espacios, como una afinidad social y cultural para el usuario, en el cual contribuirá con la identidad cultural, sino que también, estimularán la costumbre de uso de la población e incitará la prosperidad constante del entorno que es lo que se quiere lograr.

## VI. RECOMENDACIONES

Se recomienda a las autoridades promover el urbanismo táctico y la participación ciudadana, para la mejora de los espacios públicos. Las autoridades deben realizar diagnósticos urbanos ambientales detallados para identificar las necesidades específicas del lugar y de sus usuarios. Esto incluye la creación de mapas sensoriales para definir intervenciones que reflejen la identidad y cultura del parque, así como la instalación de mobiliario sostenible y áreas recreativas adecuadas. Baraya (2020) muestra que la renovación y regeneración de espacios públicos mediante urbanismo táctico puede mejorar la seguridad y el uso del espacio, implicando a la comunidad en el proceso.

Se recomienda a los arquitectos, urbanistas y profesionales interesados diseñar espacios inclusivos y sostenibles; y deben enfocarse en diseñar espacios inclusivos que consideren la accesibilidad y el uso de materiales sostenibles. Proyectos como la mejora del parque N° 5 en Trujillo han demostrado que la inclusión de elementos multifuncionales, como glorietas, rampas y mobiliario reciclado, puede aumentar la frecuencia de uso y la calidad de vida de los usuarios (Aniceto, 2021). Implementar tecnologías verdes y estructuras adaptadas a las condiciones locales es fundamental, como lo sugiere el estudio de Navas et al. (2021) en el desarrollo de ecoparques en áreas propensas a inundaciones.

Se recomienda a las instituciones públicas realizar evaluaciones continuas de las intervenciones en estos espacios recreacionales y documenten los resultados para generar datos valiosos que puedan ser utilizados en futuros proyectos.

Se recomienda este estudio realizado, como punto inicial del mejoramiento del parque, esto incluye el estudio de los efectos de la delincuencia y el abandono en la percepción y uso de los parques, así como la eficacia de las intervenciones tácticas implementadas. La investigación realizada en el Parque Alipio Ponce muestra la importancia de diagnósticos detallados y estrategias adaptativas para abordar problemas específicos del lugar.

Se recomienda generar actividades de participación ciudadana que permitan integrar activamente al cuidado y mantenimiento del espacio. Es decir, deben ser

incentivados a participar activamente en el cuidado y mantenimiento del parque y esto puede lograrse mediante programas comunitarios que promuevan el sentido de pertenencia y responsabilidad compartida. Actividades como la adopción de áreas verdes por vecinos y la organización de eventos culturales y deportivos pueden fortalecer la identidad comunitaria, mejorar la seguridad y el disfrute del parque. El involucramiento de la comunidad en el diseño y mantenimiento de espacios públicos, como se observa en los proyectos de urbanismo táctico, es esencial para su éxito y sostenibilidad (Araneda, 2018; Baraya, 2020).

## REFERENCIAS

- Aniceto (2021). Necesidades recreacionales y principios de la arquitectura paisajista en el diseño de un centro recreacional para las familias de Paiján 2021.Peru.  
[https://repositorio.ucv.edu.pe/bitstream/handle/20.500.12692/80516/Aniceto\\_OSN-SD.pdf?sequence=1&isAllowed=y](https://repositorio.ucv.edu.pe/bitstream/handle/20.500.12692/80516/Aniceto_OSN-SD.pdf?sequence=1&isAllowed=y)
- ARANEDA, C. (2018). Urbanismo táctico, el teletón del espacio público. Recuperado de <https://www.plataformaarquitectura.cl/cl/889694/urbanismo-tactico-lateleton-del-espacio-publico>
- Baraya S. (2020), Renovación y regeneración de espacio público mediante urbanismo táctico con enfoque de género en Bogotá, BOGOTA,  
<https://www.archdaily.pe/pe/933210/renovacion-y-regeneracion-de-espacio-publico-mediante-urbanismo-tactico-con-enfoque-de-genero-en-bogota>
- Navas, C.; Wasil, J.; Llamas, K. y Agrinzoni, C. (2021), Desarrollo de Ecoparque en zonas inundables utilizando tecnologías verdes en Puerto Rico,  
[https://www.researchgate.net/publication/351370808\\_Development\\_of\\_Eco-Park\\_in\\_flood\\_prone\\_areas\\_using\\_green\\_technologies](https://www.researchgate.net/publication/351370808_Development_of_Eco-Park_in_flood_prone_areas_using_green_technologies)
- Agurto J. (2023), El urbanismo táctico como estrategia para recuperar los espacios públicos en el sector de Querecotillo, distrito Querecotillo, 2023.  
<https://repositorioslatinoamericanos.uchile.cl/handle/2250/9249305>
- Vargas M. (2023), Ocupación del Espacio público-recreacional y Fragmentación Espacial en la franja costera peruana.  
[https://repositorio.ucv.edu.pe/bitstream/handle/20.500.12692/140088/AC\\_V\\_argas\\_MAJI.pdf?sequence=1&isAllowed=y](https://repositorio.ucv.edu.pe/bitstream/handle/20.500.12692/140088/AC_V_argas_MAJI.pdf?sequence=1&isAllowed=y)

Burgos y López (2021). Influencia del paisajismo sostenible en la revitalización de los parques en Manuel Arévalo sector C, La Esperanza, Trujillo. 2021, <https://hdl.handle.net/20.500.12692/67225>

Chambi, Huachaca, Poma (2020). Unequal use of public recreational space in the context of COVID-19 in Metropolitan Lima Lima Metropolitana <file:///C:/Users/USUARIO/Downloads/23817-Texto%20del%20art%C3%ADculo-93797-1-10-20210621.pdf>

Claudio V. y Valerio Y. (2020). La cohesión social y la aprobación de los espacios públicos barriales de La Era - Lima Este recuperado de: <https://repositorio.upeu.edu.pe/handle/20.500.12840/3825>

Galimberti (2017), La reinención del río desde lo recreativo. La transformación de la ribera Metropolitana de Rosario (Argentina) desde una mirada sobre el espacio público y las huellas patrimoniales, ARGENTINA, <https://dialnet.unirioja.es/servlet/articulo?codigo=5960419>

Gargantini(2019). Urban integration strategies in contexts of informality and the advance of insecurity, Argentina. [https://www.scielo.cl/scielo.php?script=sci\\_arttext&pid=S07188358201900030010](https://www.scielo.cl/scielo.php?script=sci_arttext&pid=S07188358201900030010)

López M. (2018). La gestión sostenible del uso del espacio recreativo y su incidencia en el fortalecimiento de los procesos de integración social en el distrito de Cajamarca, 2017. Recuperado de: [https://repositorio.ucv.edu.pe/bitstream/handle/20.500.12692/11776/lopez\\_mm.pdf?sequence=1&isAllowed=y](https://repositorio.ucv.edu.pe/bitstream/handle/20.500.12692/11776/lopez_mm.pdf?sequence=1&isAllowed=y)

Materiales (2016, 01 de marzo). *Equipamiento urbano, juegos y mobiliario para espacios públicos*. Archdaily. Recuperado de:

<https://www.archdaily.pe/pe/777360/materiales-equipamiento-urbano-juegos-y-mobiliario-para-espacios-publicos>

Medina y Fargher (2016). Uso de los parques recreativos en Mérida, Yucatán, Ciudad de México.

[http://www.scielo.org.mx/scielo.php?script=sci\\_arttext&pid=S0186-72102016000300775](http://www.scielo.org.mx/scielo.php?script=sci_arttext&pid=S0186-72102016000300775)

MINVU, & Gehl, J. (2017). La dimensión humana en el espacio público. Recomendaciones para el análisis y el diseño. Chile: MINVU.

Morella (2018). Paisaje urbano y espacio público como expresión de la vida cotidiana. Mérida, Venezuela.

[http://www.scielo.org.co/scielo.php?script=sci\\_arttext&pid=S1657-03082018000200010](http://www.scielo.org.co/scielo.php?script=sci_arttext&pid=S1657-03082018000200010)

ONU-HABITAT (2020). Espacio público y Covid-19 Recuperado de:

[https://unhabitat.org/sites/default/files/2020/06/spanishfinal\\_public\\_space\\_key\\_messages\\_covid19.pdf](https://unhabitat.org/sites/default/files/2020/06/spanishfinal_public_space_key_messages_covid19.pdf)

Pérez M.(2018). De la resistencia urbana al urbanismo ciudadano. Sujetos y estrategias patrimoniales en Concepción Metropolitano, Chile.

<https://www.redalyc.org/pdf/300/30051164010.pdf>

Pérez, Y Matus (2018, mayo, 9). *El mobiliario urbano y su importancia en los parques de nuestras ciudades*. PARQUE Y GRAMA. Recuperado de:

<https://www.parqueygrama.com/el-mobiliario-urbano-y-su-importancia/>

Rodriguez M. (2021), la importancia y la apropiación de los espacios públicos en las ciudades, México. [suv.paakat@redudg.udg.mx](mailto:suv.paakat@redudg.udg.mx).

Rodríguez, Birche y Cortizo (2021). Analysis of public space in the face of the pandemic in an informal settlement in argentina.  
[https://www.scielo.cl/scielo.php?script=sci\\_arttext&pid=S071750512021000100096&lang=es](https://www.scielo.cl/scielo.php?script=sci_arttext&pid=S071750512021000100096&lang=es)

Sève, Muxí, Segá, Domínguez (2021). The city, that collective work of art. Tools for graphic expression and participatory creation in urban spaces, Barcelona.  
<https://polipapers.upv.es/index.php/EGA/article/view/13237/13637>

Velázquez N. (2018). “La función del espacio público recreativo en la vida cotidiana de la población”, SAN LUIS POTOSÍ.  
<file:///C:/Users/USUARIO/Downloads/TesisM.FH.2018.%20Funci%C3%B3n.Vel%C3%A1zquez.pdf>

## **ANEXOS**



**Anexo 01:** Tabla de categorización

<b>TABLA DE CATEGORIZACIÓN: Estrategias de urbanismo táctico y el uso del espacio recreacional en el parque Alipio Ponce, Trujillo -2024</b>									
<b>PROBLEMA</b>	<b>OBJETIVO GENERAL</b>	<b>OBJETIVOS ESPECÍFICOS</b>	<b>CATEGORÍAS DE ESTUDIO</b>	<b>DEFINICIÓN CONCEPTUAL</b>	<b>SUB CATEGORÍAS</b>	<b>INDICADORES</b>	<b>CÓD</b>		
¿Cómo influyen las estrategias de urbanismo táctico para incrementar el uso del espacio recreacional en el parque Alipio Ponce, Trujillo - 2024?	Determinar estrategias de urbanismo táctico, para incentivar el uso del espacio recreacion al en el parque Alipio Ponce, Trujillo 2024.	Realizar un diagnóstico urbano ambiental del espacio recreacional en el parque Alipio Ponce, Trujillo- 2024.	Uso de los espacios recreacionales	Son espacios en zonas urbanas y rurales, diseñados para actividades de disfrute de la belleza natural, salud física y mental; y así mejorar la calidad de vida, ofreciendo lugares donde puedan relajarse, socializar, ejercitarse y participar en actividades recreativas y culturales. Vargas, J. (2023)	Diagnóstico del espacio físico	Infraestructura	I		
		Identificar las necesidades urbanas que requiere la población, para incentivar el uso del parque Alipio Ponce.				Conservación	C		
		Seleccionar estrategias de urbanismo táctico para satisfacer las necesidades urbanas de la población en el uso del espacio recreacional del parque Alipio Ponce.				Mantenimiento	M		
						Identificación del mobiliario	IM		
		Urbanismo táctico			Es un proceso colaborativo para restaurar el espacio público, maximizando su valor, es realizado con intervenciones de bajo costo impulsadas por la población, para la mejora del espacio público y se fomente la participación ciudadana. (ONU-Habitad, 2021)	Estrategias de urbanismo táctico	Necesidades urbanas	Identificación de actividades	IA
							Reconocer espacios utilizados	REU	
	Seguridad		S						
	Rehabilitación del espacio recreacional		RER						
	Características para la conservación		CC						
	Participación ciudadana		PC						
	Identidad del parque	IP							
	Accesos inclusivos	AI							
Patrones artísticos	PA								
Estrategias de materialidad	EM								

**Nota:** Elaboración propia.

**Anexo 02:** Cuadro de consistencia

CUADRO DE CONSISTENCIA: “Estrategias de urbanismo táctico y el uso del espacio recreacional en el parque Alipio Ponce, Trujillo – 2024”						
OBJETIVO GENERAL	OBJETIVOS ESPECÍFICOS	CATEGORÍAS DE ESTUDIO	SUB CATEGORÍAS	INDICADORES	ITEMS / ENTREVISTAS	INSTRUMENTO
Determinar estrategias de urbanismo táctico, para incentivar el uso del espacio recreacional en el parque Alipio Ponce, Trujillo 2024.	Realizar un diagnóstico urbano ambiental del espacio recreacional en el parque Alipio Ponce Trujillo- 2024.	Uso de los espacios recreacionales	Diagnóstico del espacio físico	Infraestructura	¿Qué aspectos tendría en cuenta para solucionar el conflicto de la infraestructura deteriorada debido a que es costoso para la población?	Ficha de observación - Entrevista
				Conservación	¿Cuáles son las características eficientes para la conservación de los espacios públicos? ¿Cómo deberían ser aplicadas los espacios públicos? En cuanto al estado de conservación del parque, ¿Qué cambios positivos y negativos ha observado en estos últimos años y qué factores cree que lo han causado?	Ficha de observación - Entrevista
				Mantenimiento	¿Cuál es su apreciación respecto al mantenimiento que se le ha dado al parque en términos de preservación, condiciones de limpieza, estado de la vegetación y de las instalaciones recreativas?	Ficha de observación - Entrevista
				Identificación del mobiliario	¿Considera que este parque tiene el suficiente mobiliario como	

					<p>bancas, luminarias, basureros, bebedero?</p> <p>¿Qué criterios debería tomar en cuenta para implementar mobiliario urbano en el parque Alipio Ponce?</p> <p>¿Qué mobiliario cree que se acomoda más a las necesidades de los visitantes siendo estos estudiantes, adultos mayores y comerciantes?</p> <p>¿Qué criterios debería tomar en cuenta para implementar mobiliario urbano en el parque Alipio Ponce? Según el uso que le da ¿Qué mobiliario se acomodaría más a sus necesidades?</p>	Ficha de observación - Entrevista
				Uso del espacio	<p>¿Por qué frecuenta el parque y que uso le da?</p> <p>¿Hasta qué hora considera usted que se puede quedar en el parque?</p>	Ficha de observación - Entrevista
	Identificar las necesidades urbanas que requiere la población, para incentivar el uso del parque Alipio Ponce.		Necesidades urbanas	Identificación de actividades	<p>¿Qué tipo de actividades realiza en el parque y en que horario los frecuenta?</p> <p>¿Qué actividades te gustaría poder realizar en el parque que actualmente no están disponibles?</p>	Ficha de observación - Entrevista
				Reconocer espacios utilizados	<p>¿Cómo se siente con las áreas que tiene el parque? ¿Qué problemas ha experimentado?</p>	Entrevista


					según el uso que le da ¿Qué espacios le gustaría tener en el parque?	
				Seguridad	¿Qué medidas de seguridad implementarían (iluminación, vigilancia, señalización) para solucionar problemas de delincuencia e inseguridad en el parque? ¿Te sientes seguro/a realizando tus actividades en el parque? ¿Cuánto impacta la poca iluminación en sus actividades nocturnas?	Ficha de observación – Entrevista
	Seleccionar estrategias de urbanismo táctico para satisfacer las necesidades urbanas de la población en el uso del espacio recreacional del parque Alipio Ponce.	Urbanismo táctico	Estrategias de urbanismo táctico	Rehabilitación del espacio recreacional	¿Qué tipos de alternativas pueden utilizarse para la rehabilitación de espacios públicos que contribuya en el urbanismo táctico? ¿Le gustaría que se proponga espacios donde pueda recrearse con su familia? ¿Qué tipo de recreación le gustaría que se implementara (activa/pasiva) en este parque?	Entrevista
				Características para la conservación	¿Qué medidas de intervención urbana cree usted conveniente para mejorar las condiciones de vegetación en este parque?	Entrevista

				Participación ciudadana	¿Participaría en iniciativas comunitarias para mejorar el parque (jornadas de limpieza, plantación de árboles, etc.)? ¿Qué tipos de espacios públicos se pueden utilizar para incentivar la participación ciudadana?	Entrevista
				Identidad del parque	¿Cómo definiría usted la identidad de este parque y qué elementos consideraría esenciales para reflejarla en su diseño y planificación? ¿Le gustaría que se implemente un espacio para eventos culturales representativos de este parque?	Entrevista
				Accesos inclusivos	¿Cómo se diseñaría los accesos principales para que sean más accesibles para todos, incluyendo personas con movilidad reducida?	Entrevista
				Patrones artísticos	¿Qué estrategias atractivas efectuaría, para crear un espacio de belleza e incentivar el turismo en el parque Alipio Ponce?	Entrevista
				Estrategias de materialidad	¿Qué tipos de materiales recomendaría usted, que sería la adecuada al momento de implementar el mobiliario urbano en este parque?	Entrevista

**Nota:** Elaboración propia.

**Anexo 03:**

**Instrumentos de recolección de datos: Guía de entrevista para especialistas.**

	<b>UNIVERSIDAD CÉSAR VALLEJO - TRUJILLO</b>	
	FACULTAD DE INGENIERÍA Y ARQUITECTURA	
	ESCUELA PROFESIONAL DE ARQUITECTURA	
<b>Entrevista: Guía de entrevista semiestructurada a profesionales.</b>		
<b>Título de la investigación:</b> “Estrategias de urbanismo táctico y el uso del espacio recreacional en el parque Alipio Ponce, Trujillo – 2024”		
<b>Autora:</b> Chavarrea Correa Adela Lizbet		
<b>Asesor:</b> Julio Manuel, Ramírez Llorca		
<p>La presente entrevista tiene como finalidad obtener información para los objetivos planteados en la investigación, adquirir información respecto a las estrategias de urbanismo táctico para de los espacios públicos en el proyecto de investigación denominada: “Estrategias de urbanismo táctico y el uso del espacio recreacional en el parque Alipio Ponce, Trujillo 2024”, se solicita ser extremadamente objetivo, honesto y sincero en sus respuestas, agradeciendo su valiosa participación y colaboración.</p>		
<b>Entrevistado(a):</b>		
<b>Grado de instrucción:</b>		
<b>Profesión:</b>		
<b>Correo:</b>		
<b>Fecha:</b>		<b>Hora:</b>
<b>PREGUNTAS</b>	<b>TRANSCRIPCIÓN DE RESPUESTAS</b>	
<b>Objetivo General:</b>		
Determinar estrategias de urbanismo táctico, para incentivar el uso del espacio recreacional en el parque Alipio Ponce, Trujillo - 2024.		
¿Considera usted que el urbanismo táctico influirá como estrategia para incentivar el uso espacio recreacional del parque Alipio Ponce?	Respuesta	
<b>Objetivo Específico N°01</b>		
Realizar un diagnóstico urbano ambiental del espacio recreacional en el parque Alipio Ponce, Trujillo- 2024.		
<b>CATEGORÍA</b>	<b>USO DE LOS ESPACIOS RECREACIONALES</b>	
<b>SUB CATEGORÍAS</b>	<b>DIAGNÓSTICO DEL ESPACIO FÍSICO</b>	
<b>INDICADOR</b>	<b>INFRAESTRUCTURA</b>	
¿Qué aspectos tendría en cuenta para solucionar el conflicto de la infraestructura deteriorada debido a que es costoso para la población?	Respuesta	
<b>INDICADOR</b>	<b>CONSERVACIÓN</b>	
¿Cuáles son las características eficientes para la conservación de los espacios públicos?	Respuesta	

¿Cómo deberían ser aplicadas los espacios públicos?	
<b>INDICADOR</b>	<b>MANTENIMIENTO</b>
¿Cuál es su apreciación respecto al mantenimiento que se le ha dado al parque en términos de preservación, condiciones de limpieza, estado de la vegetación y de las instalaciones recreativas?	Respuesta
<b>INDICADOR</b>	<b>IDENTIFICACIÓN DEL MOBILIARIO</b>
¿Qué criterios debería tomar en cuenta para implementar mobiliario urbano en el parque Alipio Ponce? ¿Qué mobiliario cree que se acomoda más a las necesidades de los visitantes siendo estos estudiantes, adultos mayores y comerciantes?	Respuesta
<b>Objetivo Específico N°03</b>	
Seleccionar estrategias de urbanismo táctico para satisfacer las necesidades urbanas de la población en el uso del espacio recreacional del parque Alipio Ponce.	
<b>CATEGORÍA</b>	<b>URBANISMO TÁCTICO</b>
<b>SUB CATEGORÍAS</b>	<b>ESTRATEGIAS DE URBANISMO TÁCTICO</b>
<b>INDICADOR</b>	<b>REHABILITACIÓN DEL ESPACIO RECREACIONAL</b>
¿Qué tipos de alternativas pueden utilizarse para la rehabilitación de espacios públicos que contribuya en el urbanismo táctico?	Respuesta
<b>INDICADOR</b>	<b>CARACTERÍSTICAS PARA LA CONSERVACIÓN</b>
¿Qué medidas de intervención urbana cree usted conveniente para mejorar las condiciones de vegetación en este parque?	Respuesta
<b>INDICADOR</b>	<b>PARTICIPACIÓN CIUDADANA</b>
¿Qué tipos de espacios públicos dentro del parque, se pueden utilizar para incentivar la participación ciudadana?	Respuesta
<b>INDICADOR</b>	<b>IDENTIDAD DEL PARQUE</b>
¿Cómo definiría usted la identidad de este parque y qué elementos consideraría esenciales para reflejarla en su diseño y planificación?	Respuesta


<b>INDICADOR</b>	<b>ACCESOS INCLUSIVOS</b>
¿Cómo se diseñaría los accesos principales para que sean más accesibles para todos, incluyendo personas con movilidad reducida?	Respuesta
<b>INDICADOR</b>	<b>PATRONES ARTÍSTICOS</b>
¿Qué estrategias decorativas implementaría para crear un ambiente de belleza y fomentar el turismo en el parque Alipio Ponce?	Respuesta
<b>INDICADOR</b>	<b>ESTRATEGIAS DE MATERIALIDAD</b>
¿Qué tipos de materiales recomendaría usted, que sería la adecuada al momento de implementar el mobiliario urbano en este parque?	Respuesta

**Nota:** Elaboración propia



**Anexo 04:**

**Instrumento de recolección de datos: Entrevista para visitantes.**











 <b>UCV</b> UNIVERSIDAD CÉSAR VALLEJO	<b>UNIVERSIDAD CÉSAR VALLEJO - TRUJILLO</b>	
	FACULTAD DE INGENIERÍA Y ARQUITECTURA	
	ESCUELA PROFESIONAL DE ARQUITECTURA	
<b>ENTREVISTA SEMI- ESTRUCTURADA</b>		
<b>Título de la investigación:</b> “Estrategias de urbanismo táctico y el uso del espacio recreacional en el parque Alipio Ponce, Trujillo – 2024”		
<b>Autora:</b> Chavarrea Correa Adela Lizbet		
<b>Asesor:</b> Julio Manuel, Ramírez Llorca		
<b>Objetivo General:</b>		
Determinar estrategias de urbanismo táctico, para incentivar el uso del espacio recreacional en el parque Alipio Ponce, Trujillo - 2024.		
<b>Objetivo Específico N°01</b>		
Realizar un diagnóstico urbano ambiental del espacio recreacional en el parque Alipio Ponce, Trujillo- 2024.		
<b>CATEGORÍA</b>	<b>SUB CATEGORÍAS</b>	
<b>USO DE LOS ESPACIOS RECREACIONALES</b>	<b>DIAGNÓSTICO DEL ESPACIO FÍSICO</b>	
Marque con una (X) en los recuadros de las opciones con las que más se identifique en cada una de las preguntas.		
<b>Nota:</b> Para esta investigación se han determinado como influye el urbanismo táctico como estrategia para incentivar el uso del espacio recreacional en el parque Alipio Ponce.		
<b>PREGUNTAS</b>	<b>RESPUESTAS</b>	
<b>INDICADOR</b>	<b>CONSERVACIÓN</b>	
En cuanto al estado de conservación del parque, ¿Qué cambios positivos y negativos ha observado en estos últimos años y qué factores cree que lo han causado?	Respuesta	
<b>INDICADOR</b>	<b>MANTENIMIENTO</b>	
¿Cuál es su apreciación respecto al mantenimiento que se le ha dado al parque en términos de preservación, condiciones de limpieza, estado de la vegetación, luminarias y de las instalaciones recreativas?	Respuesta	
<b>INDICADOR</b>	<b>IDENTIFICACIÓN DEL MOBILIARIO</b>	
¿Considera que este parque tiene el suficiente mobiliario	Respuesta	

como bancas, luminarias, basureros, bebedero? Según el uso que le da ¿Qué mobiliario se acomodaría más a sus necesidades?	
<b>INDICADOR</b>	<b>USO DEL ESPACIO</b>
¿Por qué frecuenta el parque y que uso le da? ¿Hasta qué hora considera usted que se puede quedar en el parque?	<b>Respuesta</b>
<b>Objetivo Específico N°02</b>	
Identificar las necesidades urbanas que requiere la población, para incentivar el uso del parque Alipio Ponce.	
<b>CATEGORÍA</b>	<b>SUB CATEGORÍAS</b>
<b>USO DE LOS ESPACIOS RECREACIONALES</b>	<b>NECESIDADES URBANAS</b>
<b>PREGUNTAS</b>	<b>RESPUESTAS</b>
<b>INDICADOR</b>	<b>IDENTIFICACIÓN DE ACTIVIDADES</b>
¿Qué tipo de actividades realiza en el parque y en que horario los frecuenta? ¿Qué actividades te gustaría poder realizar en el parque que actualmente no están disponibles?	<b>Respuesta</b>
<b>INDICADOR</b>	<b>RECONOCER ESPACIOS UTILIZADOS</b>
¿Cómo se siente con las áreas que tiene el parque y qué problemas ha experimentado?	<b>Respuesta</b>
<b>INDICADOR</b>	<b>SEGURIDAD</b>
¿Te sientes seguro/a realizando tus actividades en el parque y cuánto impacta la poca iluminación en sus actividades nocturnas?	<b>Respuesta</b>
<b>Objetivo Específico N°03</b>	
Seleccionar estrategias de urbanismo táctico para satisfacer las necesidades urbanas de la población en el uso del espacio recreacional del parque Alipio Ponce.	
<b>CATEGORÍA</b>	<b>URBANISMO TÁCTICO</b>
<b>SUB CATEGORÍAS</b>	<b>ESTRATEGIAS DE URBANISMO TÁCTICO</b>
<b>INDICADOR</b>	<b>REHABILITACIÓN DEL ESPACIO RECREACIONAL</b>

¿Qué acciones usted cree conveniente para mejorar la rehabilitación y confort del usuario en este espacio recreacional?	Respuesta
<b>INDICADOR</b>	<b>CARACTERÍSTICAS PARA LA CONSERVACIÓN</b>
¿Qué medidas de intervención urbana cree usted conveniente para mejorar las condiciones de vegetación en este parque?	Respuesta
<b>INDICADOR</b>	<b>PARTICIPACIÓN CIUDADANA</b>
¿Participaría en iniciativas comunitarias para mejorar el parque?	Respuesta
<b>INDICADOR</b>	<b>IDENTIDAD DEL PARQUE</b>
¿Qué estrategias implementaría para mejorar el aspecto visual e identidad del parque	Respuesta
<b>INDICADOR</b>	<b>PATRONES ARTÍSTICOS</b>
¿Qué estrategias atractivas efectuaría, para crear un espacio de belleza e incentivar el turismo en el parque Alipio Ponce?	Respuesta

**Nota:** Elaboración propia.

**ANEXO N° 05.** Instrumentos de recolección de datos: *Ficha de ubicación de árboles N°01*

FICHA DE UBICACIÓN DE ÁRBOLES									
ESPACIO RECREATIVO			FICHA N° 01						
Parque "Alipio Ponce Vásquez"									
LOCALIZACIÓN DEL ESPACIO RECREATIVO									
DEPARTAMENTO	PROVINCIA	DISTRITO	DIRECCIÓN						
La Libertad	Trujillo	Trujillo	Urb. El Recreo						
CATEGORÍA	Uso de los espacios recreacionales								
SUBCATEGORÍA			Diagnóstico del espacio físico						
			Nota: plano de AutoCAD.						
									
1 EUPHORIA CANDELABRO (Cactus)	2 SCHINUS MOLLE (Molle de costa)	8 WASHINGTONIA ROBUSTA (Palmera de abanico)	16 TIPU TIPUANA (Tipa)	3 SAPINDUS SAPONARIA (Jaboncillos)	14 PISTACIA LENTISCUS (El lentisco)	2 LEUCAENA LEUCOCEPH ALA (Guaje)	3 CASUARINA E QUISETIFOLIA (Casuarina)	14 SCHINUS MOLLE (Molleserrano)	6 LIGUSTRUM LUCIDUM (Aligustre)
<b>OBSERVACIÓN:</b>									






**Nota:** Ficha de elaboración propia.

**ANEXO N° 06.** Instrumentos de recolección de datos: *Ficha de observación N°01*

FICHA DE OBSERVACIÓN				IMAGEN EN PLANTA			
<b>OBJETIVO ESPECÍFICO 1</b>		Realizar un diagnóstico urbano ambiental del espacio recreacional en el parque Alipio Ponce, Trujillo- 2024.		 <p><small>Nota: Imagen tomada de Google Maps.</small></p>			
<b>ESPACIO RECREATIVO</b>		<b>FICHA N° 01</b>					
Parque "Alipio Ponce Vásquez"							
<b>LOCALIZACIÓN DEL ESPACIO RECREATIVO</b>							
<b>DEPARTAMENTO</b>	<b>PROVINCIA</b>	<b>DISTRITO</b>	<b>DIRECCIÓN</b>				
La Libertad	Trujillo	Trujillo	Urb. El Recreo				
<b>CATEGORÍA</b>	<b>Uso de los espacios recreacionales</b>						
<b>SUBCATEGORÍA</b>	<b>Diagnóstico del espacio físico</b>						
<b>INDICADOR</b>	<b>Infraestructura</b>						
<b>ESTADO</b>	<b>BUENO</b>	<b>REGULAR</b>	<b>MALO</b>				
<b>Circulación</b>		x					
<b>Tachos de basura</b>			x				
<b>Área verde</b>			x				
<b>Rotonda-Monumento</b>		x					
<b>Luminarias</b>		x					
<b>Señaléticas</b>			x				
<b>OBSERVACIÓN:</b>							

**Nota:** Ficha de elaboración propia.

**ANEXO N° 07.** Instrumentos de recolección de datos: *Ficha de observación N°02*

FICHA DE OBSERVACIÓN				SUB CATEGORÍA		Diagnóstico del espacio físico		
OBJETIVO ESPECÍFICO 1				Indicador		Mantenimiento		
Realizar un diagnóstico urbano ambiental del espacio recreacional en el parque Alipio Ponce, Trujillo- 2024.				Se cumple con el mantenimiento de:		SI	NO	
							X	
					X			
					X			
					X			
					X			
					X			
<b>OBSERVACIÓN:</b>								
Indicador		Identificación de actividades		Indicador		Identificación de vegetación		
Horario	Acciones	Si	No	Vegetación	(x)	Tipo		
Mañana	Paseo a sus mascotas	X			Arboles	X		
	Desayunar	X			Arbustos			
	Descansar	X			Césped	X		
Tarde	Ejercicios	X			Flores	X		
	Paseo a sus mascotas	X			Circulación (Estado actual)			
	Almorzar	X			Bueno	Regular		Malo
	Descansar	x						
Noche	Ejercicios	x			<b>OBSERVACIÓN:</b>			
	Paseo a sus mascotas	x						
	Cenar		x					
<b>OBSERVACIÓN:</b>								



**Nota:** Elaboración propia.

**ANEXO N° 08.** Instrumentos de recolección de datos: *Ficha de observación N°03*

FICHA DE OBSERVACIÓN											
OBJETIVO ESPECIFICO 2		Identificar las necesidades urbanas que requiere la población, para incentivar el uso del parque Alipio Ponce.									
ESPACIO PUBLICO				FICHA N° 02							
Parque "Alipio Ponce Vásquez"											
UBICACIÓN											
DEPARTAMENTO	PROVINCIA	DISTRITO	DIRECCIÓN								
La Libertad	Trujillo	Trujillo	Urb. El Recreo								
CATEGORÍA		USO DE LOS ESPACIOS RECREACIONALES			SUBCATEGORIA		NECESIDADES URBANAS				
Indicador	Rehabilitación del espacio recreacional				Indicador	Conservación					
Infraestructura				Si	No	TIPO	Estado de conservación - mobiliario			Existencia de mobiliario urbano	
							Bueno	Regular	Malo	Si	No
El diseño del parque permite desplazarse adecuadamente a través de él, incluyendo a las personas con habilidades diferentes.					X	Bancas			X		X
El parque cuenta con paneles informativos para su cuidado.				X		Tachos de basura			X	X	
El parque cuenta con el mantenimiento adecuado para su respectivo cuidado.					X	Circulación			X	X	
El parque cuenta con espacios de recreación.					X	Paradero de bicicletas			X		X
En el parque hay elementos arquitectónicos que fomenten vigilancia (Luminarias, cámaras)					X	Rotonda			X	X	
Existe una gestión por parte de las entidades en cargadas para un futuro plan de espacios recreativos.					X	Jardineras		X		X	
En el parque se está generando un tratamiento de residuos (clasificación de desechos)					X	<b>OBSERVACIÓN:</b>					
En el parque se aprecian elementos con materiales reciclados y/o reutilizados.					X						
<b>OBSERVACIÓN:</b>											

**Nota:** Elaboración propia.

**ANEXO N° 09.** Instrumentos de recolección de datos: *Ficha de observación N°04*

FICHA DE OBSERVACION							
OBJETIVO ESPECIFICO 3	Seleccionar estrategias de urbanismo táctico para satisfacer las necesidades urbanas de la población en el uso del espacio recreacional del parque Alipio Ponce.						
PARQUE				FICHA N° 03			
"Alipio Ponce Vásquez"							
UBICACIÓN							
DEPARTAMENTO	PROVINCIA	DISTRITO	DIRECCION				
La Libertad	Trujillo	Trujillo	Urb. El Recreo				
CATEGORIA	USO DE LOS ESPACIOS RECREACIONALES			SUBCATEGORIA	NECESIDADES URBANAS		
Indicador	Reconocer espacios utilizados			Indicador	Identificación de actividades		
Flexibilidad de los espacios			Si	No	Usos y actividades		
Existen focos de atracción en el parque.				X	Los visitantes realizan actividades deportivas en el parque.		
El diseño del parque permite realizar diversas actividades.			X		Los visitantes realizan actividades culturales en el parque.		
El pavimento empleado en el parque facilita el desplazamiento de los usuarios.				X	Los visitantes realizan actividades artísticas en el parque.		
El mobiliario urbano existente puede ser reubicado o desplazado de acuerdo a las necesidades de los usuarios.			X		Los visitantes realizan actividades recreación en el parque.		
El parque cuenta con accesos como veredas y pistas.			X		Los visitantes realizan actividades comerciales en el parque.		
			OBSERVACIÓN:				
						OBSERVACIÓN:	

**Nota:** Elaboración propia.



## Anexo N° 10.

*Fichas de validación del instrumento para la recolección de datos.*

### **VALIDACIÓN DEL CONTENIDO DEL INSTRUMENTO DE RECOLECCIÓN DE DATOS MEDIANTE JUICIO DE EXPERTOS**

**Indicación:** A continuación, se le hace llegar el instrumento de recolección de datos de la “**Guía de entrevista semi – estructurada para especialistas arquitectos**”, que permitirá recoger la información en la presente investigación: “Estrategias de urbanismo táctico y el uso del espacio recreacional en el parque Alipio Ponce”. Por lo que se le solicita que tenga a bien evaluar el instrumento, haciendo, de ser caso, las sugerencias para realizar las correcciones pertinentes. Los criterios de validación de contenido son:

Criterios	Detalle	Calificación
Suficiencia	La pregunta pertenece a la subcategoría y basta para obtener la medición de esta.	1: de acuerdo 0: en desacuerdo
Claridad	La pregunta se comprende fácilmente, es decir, su sintáctica y semántica son adecuadas.	1: de acuerdo 0: en desacuerdo
Coherencia	La pregunta tiene relación lógica con el indicador que está midiendo.	1: de acuerdo 0: en desacuerdo
Relevancia	La pregunta es esencial o importante, es decir, debe ser incluido.	1: de acuerdo 0: en desacuerdo

*Nota.* Criterios adaptados de la propuesta de Escobar y Cuervo (2008).

<b>Nombres y apellidos del experto</b>	
<b>Documento de identidad</b>	
<b>Máximo grado académico</b>	
<b>Nacionalidad</b>	
<b>Institución laboral</b>	
<b>Labor que desempeña</b>	
<b>Número telefónico</b>	
<b>Correo electrónico</b>	
<b>Firma</b>	
<b>Fecha</b>	DD / MM / AAAA

Gracias, por su generosa colaboración.

## MATRIZ DE VALIDACIÓN DE LA GUÍA DE ENTREVISTA DE LA CATEGORÍA “USO DE LOS ESPACIOS RECREACIONALES”

**Definición:** Son espacios en zonas urbanas y rurales, diseñados para actividades de disfrute de la belleza natural, salud física y mental; y así mejorar la calidad de vida, ofreciendo lugares donde puedan relajarse, socializar, ejercitarse y participar en actividades recreativas y culturales. Vargas, J. (2023)

Instrumento elaborado en base a los aportes del objetivo específico 1: Realizar un diagnóstico urbano ambiental del espacio recreacional en el parque Alipio Ponce Trujillo- 2024.

Subcategoría	Indicador	Pregunta	Suficiencia	Caridad	Coherencia	Relevancia	Observación
Diagnóstico del espacio físico	Infraestructura	¿Qué aspectos tendría en cuenta para solucionar el conflicto de la infraestructura deteriorada debido a que es costoso para la población?					
	Conservación	¿Cuáles son las características eficientes para la conservación de los espacios públicos?					
	Mantenimiento	¿Cuál es su apreciación respecto al mantenimiento que se le ha dado al parque en términos de					

		preservación, condiciones de limpieza, estado de la vegetación y de las instalaciones recreativas?					
	Identificación del mobiliario	¿Qué criterios debería tomar en cuenta para implementar mobiliario urbano en el parque Alipio Ponce? ¿Qué mobiliario cree que se acomoda más a las necesidades de los visitantes siendo estos estudiantes, adultos mayores y comerciantes?					

**Nota:** Elaboración propia.

**Opinión de aplicabilidad:**

<b>El instrumento cumple con los requisitos para su aplicación.</b>	
<b>El instrumento no cumple con los requisitos para su aplicación.</b>	

**Promedio de valoración:**

**Fecha:**

\_\_\_\_\_  
**FIRMA DEL PROFESIONAL**

DNI:

N° DE TELF:

## MATRIZ DE VALIDACIÓN DE LA GUÍA DE ENTREVISTA DE LA CATEGORÍA “URBANISMO TÁCTICO”

**Definición:** Es un proceso colaborativo para restaurar el espacio público, maximizando su valor, es realizado con intervenciones de bajo costo impulsadas por la población, para la mejora del espacio público y se fomente la participación ciudadana. (ONU -Habitad, 2021)

Instrumento elaborado en base a los aportes del objetivo específico 3: Seleccionar estrategias de urbanismo táctico para satisfacer las necesidades urbanas de la población en el uso del espacio recreacional del parque Alipio Ponce.

Subcategoría	Indicador	Pregunta	SUFICIENCIA	CLARIDAD	COHERENCIA	RELEVANCIA	Observación
Estrategias de urbanismo táctico	Rehabilitación del espacio recreacional	¿Qué tipos de alternativas pueden utilizarse para la rehabilitación de espacios públicos que contribuya en el urbanismo táctico?					
	Características para la conservación	¿Qué medidas de intervención urbana cree usted conveniente para mejorar las condiciones de					

	vegetación en este parque?					
Participación ciudadana	¿Qué tipos de espacios públicos dentro del parque, se pueden utilizar para incentivar la participación ciudadana?					
Identidad del parque	¿Cómo definiría usted la identidad de este parque y qué elementos consideraría esenciales para reflejarla en su diseño y planificación?					
Accesos inclusivos	¿Cómo se diseñaría los accesos principales para que sean más accesibles para todos, incluyendo personas con movilidad reducida?					
Patrones artísticos	¿Qué estrategias decorativas					

	implementaría para crear un ambiente de belleza y fomentar el turismo en el parque Alipio Ponce?					
Estrategias de materialidad	¿Qué tipos de materiales recomendaría usted, que sería la adecuada al momento de implementar el mobiliario urbano en este parque?					

**Nota:** Elaboración propia.

**Opinión de aplicabilidad:**

<b>El instrumento cumple con los requisitos para su aplicación.</b>	
<b>El instrumento no cumple con los requisitos para su aplicación.</b>	

**Promedio de valoración:**

**Fecha:**

\_\_\_\_\_  
**FIRMA DEL PROFESIONAL**

DNI:

N° DE TELF:

## Anexo N° 11.

### Fichas de validación del instrumento para la recolección de datos.

#### **VALIDACIÓN DEL CONTENIDO DEL INSTRUMENTO DE RECOLECCIÓN DE DATOS MEDIANTE JUICIO DE EXPERTOS**

**Indicación:** A continuación, se le hace llegar el instrumento de recolección de datos de la “**Guía de entrevista semi – estructurada para visitantes**”, que permitirá recoger la información en la presente investigación: “Estrategias de urbanismo táctico y el uso del espacio recreacional en el parque Alipio Ponce”. Por lo que se le solicita que tenga a bien evaluar el instrumento, haciendo, de ser caso, las sugerencias para realizar las correcciones pertinentes. Los criterios de validación de contenido son:

Criterios	Detalle	Calificación
Suficiencia	La pregunta pertenece a la subcategoría y basta para obtener la medición de esta.	1: de acuerdo 0: en desacuerdo
Claridad	La pregunta se comprende fácilmente, es decir, su sintáctica y semántica son adecuadas.	1: de acuerdo 0: en desacuerdo
Coherencia	La pregunta tiene relación lógica con el indicador que está midiendo.	1: de acuerdo 0: en desacuerdo
Relevancia	La pregunta es esencial o importante, es decir, debe ser incluido.	1: de acuerdo 0: en desacuerdo

*Nota.* Criterios adaptados de la propuesta de Escobar y Cuervo (2008).

<b>Nombres y apellidos del experto</b>	
<b>Documento de identidad</b>	
<b>Máximo grado académico</b>	
<b>Nacionalidad</b>	
<b>Institución laboral</b>	
<b>Labor que desempeña</b>	
<b>Número telefónico</b>	
<b>Correo electrónico</b>	
<b>Firma</b>	
<b>Fecha</b>	DD / MM / AAAA

Gracias, por su generosa colaboración.

## MATRIZ DE VALIDACIÓN DE LA GUÍA DE ENTREVISTA DE LA CATEGORÍA “USO DE LOS ESPACIOS RECREACIONALES”

**Definición:** Son espacios en zonas urbanas y rurales, diseñados para actividades de disfrute de la belleza natural, salud física y mental; y así mejorar la calidad de vida, ofreciendo lugares donde puedan relajarse, socializar, ejercitarse y participar en actividades recreativas y culturales. Vargas, J. (2023)

Instrumento elaborado en base a los aportes del objetivo específico 1: Realizar un diagnóstico urbano ambiental del espacio recreacional en el parque Alipio Ponce Trujillo- 2024 y el objetivo específico 2: Identificar las necesidades urbanas que requiere la población, para incentivar el uso del parque Alipio Ponce.

Subcategoría	Indicador	Pregunta	Suficiencia	Caridad	Coherencia	Relevancia	Observación
Diagnóstico del espacio físico	Conservación	En cuanto al estado de conservación del parque, ¿Qué cambios positivos y negativos ha observado en estos últimos años y qué factores cree que lo han causado?					
	Mantenimiento	¿Cuál es su apreciación respecto al mantenimiento que se le ha dado al parque en términos de preservación, condiciones de limpieza, estado de la vegetación, luminarias y de las instalaciones recreativas?					



	Identificación del mobiliario	¿Considera que este parque tiene el suficiente mobiliario como bancas, luminarias, basureros, bebedero? Según el uso que le da ¿Qué mobiliario se acomodaría más a sus necesidades?					
	Uso del espacio	¿Por qué frecuenta el parque y que uso le da? ¿Hasta qué hora considera usted que se puede quedar en el parque?					
Necesidades urbanas	Identificación de actividades	¿Qué tipo de actividades realiza en el parque y en que horario los frecuenta? ¿Qué actividades te gustaría poder realizar en el parque que actualmente no están disponibles?					
	Reconocer espacios utilizados	¿Cómo se siente con las áreas que tiene el parque y qué problemas ha experimentado?					
	Seguridad	¿Te sientes seguro/a realizando tus actividades en el parque y cuánto impacta la poca iluminación en sus actividades nocturnas?					

**Nota:** Elaboración propia.

## MATRIZ DE VALIDACIÓN DE LA GUÍA DE ENTREVISTA DE LA CATEGORÍA “URBANISMO TÁCTICO”

**Definición:** Es un proceso colaborativo para restaurar el espacio público, maximizando su valor, es realizado con intervenciones de bajo costo impulsadas por la población, para la mejora del espacio público y se fomente la participación ciudadana. (ONU -Habitad, 2021).

Instrumento elaborado en base a los aportes del objetivo específico 3: Seleccionar estrategias de urbanismo táctico para satisfacer las necesidades urbanas de la población en el uso del espacio recreacional del parque Alipio Ponce.

Subcategoría	Indicador	Pregunta	Suficiencia	Claridad	Coherencia	Relevancia	Observación
Estrategias de urbanismo táctico	Rehabilitación del espacio recreacional	¿Qué acciones usted cree conveniente para mejorar la rehabilitación y confort del usuario en este espacio recreacional?					
	Características para la conservación	¿Qué medidas de intervención urbana cree usted conveniente para mejorar las					

	condiciones de vegetación en este parque?					
Participación ciudadana	¿Participaría en iniciativas comunitarias para mejorar el parque?					
Identidad del parque	¿Qué estrategias implementaría para mejorar el aspecto visual e identidad del parque					
Patrones artísticos	¿Qué estrategias atractivas efectuaría, para crear un espacio de belleza e incentivar el turismo en el parque Alipio Ponce?					

**Nota:** Elaboración propia.

**Opinión de aplicabilidad:**

<b>El instrumento cumple con los requisitos para su aplicación.</b>	
<b>El instrumento no cumple con los requisitos para su aplicación.</b>	

**Promedio de valoración:**

**Fecha:**

\_\_\_\_\_  
**FIRMA DEL PROFESIONAL**

DNI:

Nº DE TELF:

## Anexo N° 12.

Fichas de validación del instrumento para la recolección de datos.

### **VALIDACIÓN DEL CONTENIDO DEL INSTRUMENTO DE RECOLECCIÓN DE DATOS MEDIANTE JUICIO DE EXPERTOS**

**Indicación:** A continuación, se le hace llegar el instrumento de recolección de datos de la “**Fichas de observación**”, que permitirá recoger la información en la presente investigación: “Estrategias de urbanismo táctico y el uso del espacio recreacional en el parque Alipio Ponce”. Por lo que se le solicita que tenga a bien evaluar el instrumento, haciendo, de ser caso, las sugerencias para realizar las correcciones pertinentes. Los criterios de validación de contenido son:

<b>Criterios</b>	<b>Detalle</b>	<b>Calificación</b>
<b>Suficiencia</b>	La pregunta pertenece a la subcategoría y basta para obtener la medición de esta.	1: de acuerdo 0: en desacuerdo
<b>Claridad</b>	La pregunta se comprende fácilmente, es decir, su sintáctica y semántica son adecuadas.	1: de acuerdo 0: en desacuerdo
<b>Coherencia</b>	La pregunta tiene relación lógica con el indicador que está midiendo.	1: de acuerdo 0: en desacuerdo
<b>Relevancia</b>	La pregunta es esencial o importante, es decir, debe ser incluido.	1: de acuerdo 0: en desacuerdo

*Nota.* Criterios adaptados de la propuesta de Escobar y Cuervo (2008).

<b>Nombres y apellidos del experto</b>	
<b>Documento de identidad</b>	
<b>Máximo grado académico</b>	
<b>Nacionalidad</b>	
<b>Institución laboral</b>	
<b>Labor que desempeña</b>	
<b>Número telefónico</b>	
<b>Correo electrónico</b>	
<b>Firma</b>	
<b>Fecha</b>	DD / MM / AAAA

Gracias, por su generosa colaboración.

## MATRIZ DE VALIDACIÓN DE LA FICHA DE OBSERVACIÓN DE LA CATEGORÍA “USO DE LOS ESPACIOS RECREACIONALES”

**Definición:** Son espacios en zonas urbanas y rurales, diseñados para actividades de disfrute de la belleza natural, salud física y mental; y así mejorar la calidad de vida, ofreciendo lugares donde puedan relajarse, socializar, ejercitarse y participar en actividades recreativas y culturales. Vargas, J. (2023)

Instrumento elaborado para el levantamiento de datos actuales de la infraestructura, conservación, identificación de actividades y mantenimiento del parque el mismo que le mostramos a continuación, indique de acuerdo con su criterio y su experiencia profesional el puntaje de acuerdo a si la pregunta permite capturar las categorías de investigación del trabajo.

<b>Nombres y apellidos del experto</b>	
<b>Documento de identidad</b>	
<b>Máximo grado académico</b>	
<b>Nacionalidad</b>	
<b>Institución laboral</b>	
<b>Labor que desempeña</b>	
<b>Número telefónico</b>	
<b>Correo electrónico</b>	
<b>Firma</b>	
<b>Fecha</b>	DD / MM / AAAA

**Opinión de aplicabilidad:**

<b>El instrumento cumple con los requisitos para su aplicación.</b>	
<b>El instrumento no cumple con los requisitos para su aplicación.</b>	

**Promedio de valoración:**

**Fecha:**

\_\_\_\_\_  
**FIRMA DEL PROFESIONAL**

DNI:

N° DE TELF:

Ficha de observación N°01

FICHA DE OBSERVACIÓN						
<b>OBJETIVO ESPECÍFICO 1</b>	Realizar un diagnóstico urbano ambiental del espacio recreacional en el parque Alipio Ponce, Trujillo- 2024.					
<b>ESPACIO PÚBLICO</b>			<b>FICHA N° 01</b>			
Parque "Alipio Ponce Vásquez"						
LOCALIZACIÓN DEL ESPACIO PÚBLICO						
DEPARTAMENTO	PROVINCIA	DISTRITO	DIRECCIÓN			
La Libertad	Trujillo	Trujillo	Urb. El Recreo			
CATEGORÍA	Uso de los espacios recreacionales			SUB CATEGORÍA	Diagnóstico del espacio físico	
Indicador	Infraestructura			Indicador	Mantenimiento	
Características	<b>Fotografía</b>			Se cumple con el mantenimiento de: <b>SI</b> <b>NO</b>		
Circulación						<b>Fotografía</b>
Tachos de basura						
Área verde						
Rotonda - Monumento						
Luminarias						
<b>OBSERVACIÓN:</b>				<b>OBSERVACIÓN:</b>		
Indicador	Identificación de actividades			Indicador	Identificación de vegetación	
Horario	Acciones	Si	No	Vegetación	(x) Tipo	
Mañana	Paseo a sus mascotas			<b>Fotografía</b>		
	Desayuno					
	Descansar					
	Ejercicios					
Tarde	Paseo a sus mascotas			<b>Fotografía</b>		
	Almorzar					
	Descansar					
	Ejercicios					
Noche	Paseo a sus mascotas			<b>Fotografía</b>		
	Cena					
	Descansar					
	Ejercicios					
<b>OBSERVACIÓN:</b>				<b>OBSERVACIÓN:</b>		
				Circulación (Estado actual)		
		Bueno	Regular	Malo		
				<b>OBSERVACIÓN:</b>		

Nota: Elaboración propia.

**Ficha de observación N°02**

FICHA DE OBSERVACIÓN										
OBJETIVO ESPECIFICO 2		Identificar las necesidades urbanas que requiere la población, para incentivar el uso del parque Alipio Ponce.								
ESPACIO PUBLICO				FICHA N° 02						
Parque "Alipio Ponce Vásquez"										
UBICACIÓN										
DEPARTAMENTO	PROVINCIA	DISTRITO	DIRECCIÓN							
La Libertad	Trujillo	Trujillo	Urb. El Recreo							
CATEGORÍA		USO DE LOS ESPACIOS RECREACIONALES		SUBCATEGORIA	NECESIDADES URBANAS					
Indicador	Rehabilitación del espacio recreacional			Indicador	Conservación					
Infraestructura			Si	No	TIPO	Estado de conservación - mobiliario			Existencia de mobiliario urbano	
						Bueno	Regular	Malo	Si	No
El diseño del parque permite desplazarse adecuadamente a través de él, incluyendo a las personas con habilidades diferentes.					Bancas					
El parque cuenta con paneles informativos para su cuidado.					Tachos de basura					
El parque cuenta con el mantenimiento adecuado para su respectivo cuidado.					Circulación					
El parque cuenta con espacios de recreación.					Paradero de bicicletas					
En el parque hay elementos arquitectónicos que fomenten vigilancia (Luminarias, cámaras)					Rotonda					
Existe una gestión por parte de las entidades en cargadas para un futuro plan de espacios recreativos.					Jardineras					
En el parque se está generando un tratamiento de residuos (clasificación de desechos)					<b>OBSERVACIÓN:</b>					
En el parque se aprecian elementos con materiales reciclados y/o reutilizados.										
<b>OBSERVACIÓN:</b>						<b>Fotografía</b>				



**Nota:** Elaboración propia.



### Ficha de observación N°03

FICHA DE OBSERVACION							
<b>OBJETIVO ESPECIFICO 3</b>	Seleccionar estrategias de urbanismo táctico para satisfacer las necesidades urbanas de la población en el uso del espacio recreacional del parque Alipio Ponce.				Mapa del parque	Fotografía	
<b>PARQUE</b>			FICHA N° 03				
"Alipio Ponce Vásquez"							
UBICACIÓN							
DEPARTAMENTO	PROVINCIA	DISTRITO	DIRECCION				
La Libertad	Trujillo	Trujillo	Urb. El Recreo				
CATEGORIA	USO DE LOS ESPACIOS RECREACIONALES			SUBCATEGORIA	NECESIDADES URBANAS		
Indicador	Reconocer espacios utilizados			Indicador	Identificación de actividades		
Flexibilidad de los espacios			Si	No	Usos y actividades		
Existen focos de atracción en el parque.					Los visitantes realizan actividades deportivas en el parque.		
El diseño del parque permite realizar diversas actividades.					Los visitantes realizan actividades culturales en el parque.		
El pavimento empleado en el parque facilita el desplazamiento de los usuarios.					Los visitantes realizan actividades artísticas en el parque.		
El mobiliario urbano existente puede ser reubicado o desplazado de acuerdo a las necesidades de los usuarios.					Los visitantes realizan actividades recreación en el parque.		
El parque cuenta con accesos como veredas y pistas.					Los visitantes realizan actividades comerciales en el parque.		
Fotografía			<b>OBSERVACIÓN:</b>			Fotografía	
						<b>OBSERVACIÓN:</b>	

**Nota:** Elaboración propia.

## Anexo 13:

### Respuesta de validación de instrumentos 1



SOLICITO:  
Validación de instrumentos  
de recolección de datos

Arq. ~~María~~ Teresa Tejada Mejía

Yo, Chavarrea Correa, Adela ~~Lizbet~~ identificada con DNI N° 48586025, estudiante de la Universidad César Vallejo de la Facultad de Ingeniería y Arquitectura, me presento a usted con el debido respeto y le manifiesto: Que siendo requisito indispensable el recojo de datos necesarios para la investigación que vengo realizando, titulada: "Estrategias de urbanismo táctico y el uso del espacio recreacional en el parque Alipio Ponce, Trujillo - 2024". Solicito a usted se sirva a validar los instrumentos adjuntados bajo los criterios académicos correspondientes.

Para este efecto adjunto los siguientes documentos:

Por tanto:

Preguntas de las entrevistas semi estructuradas para los arquitectos especialistas.

Preguntas de las entrevistas semi estructuradas para los visitantes.

Fichas de observación 1, 2 y 3 según los indicadores.

Expresándole mi sentimiento de respeto y consideración, me despido de usted, no sin antes agradecerle por la atención que concede a la presente.

Trujillo, 07 de mayo del 2024

FIRMA DEL PROFESIONAL  
DNI: 18182956  
N° DE TELF: 949920043

#### VALIDACIÓN DEL CONTENIDO DEL INSTRUMENTO DE RECOLECCIÓN DE DATOS MEDIANTE JUICIO DE EXPERTOS

**Indicación:** A continuación, se le hace llegar el instrumento de recolección de datos de la "Guía de entrevista semi – estructurada para especialistas arquitectos", que permitirá recoger la información en la presente investigación: "Estrategias de urbanismo táctico y el uso del espacio recreacional en el parque Alipio Ponce". Por lo que se le solicita que tenga a bien evaluar el instrumento, haciendo, de ser caso, las sugerencias para realizar las correcciones pertinentes. Los criterios de validación de contenido son:

Criterios	Detalle	Calificación
Suficiencia	La pregunta pertenece a la subcategoría y basta para obtener la medición de esta.	1: de acuerdo 0: en desacuerdo
Claridad	La pregunta se comprende fácilmente, es decir, su sintáctica y semántica son adecuadas.	1: de acuerdo 0: en desacuerdo
Coherencia	La pregunta tiene relación lógica con el indicador que está midiendo.	1: de acuerdo 0: en desacuerdo
Relevancia	La pregunta es esencial o importante, es decir, debe ser incluido.	1: de acuerdo 0: en desacuerdo

Nota. Criterios adaptados de la propuesta de Escobar y Cuervo (2008).

Nombres y apellidos del experto	María Teresa Tejada Mejía
Documento de identidad	18182956
Máximo grado académico	Doctora
Nacionalidad	Peruana
Institución laboral	Universidad César Vallejo - Trujillo
Labor que desempeña	Docente UCV
Número telefónico	949920043
Correo electrónico	
Firma	
Fecha	07 / 05 / 2024

Gracias, por su generosa colaboración.

#### MATRIZ DE VALIDACIÓN DE LA GUÍA DE ENTREVISTA DE LA CATEGORÍA "USO DE LOS ESPACIOS RECREACIONALES"

**Definición:** Son espacios en zonas urbanas y rurales, diseñados para actividades de disfrute de la belleza natural, salud física y mental; y así mejorar la calidad de vida, ofreciendo lugares donde puedan relajarse, socializar, ejercitarse y participar en actividades recreativas y culturales. Vargas, J. (2023)

Instrumento elaborado en base a los aportes del objetivo específico 1: Realizar un diagnóstico urbano ambiental del espacio recreacional en el parque Alipio Ponce Trujillo- 2024.

Subcategoría	Indicador	Pregunta	Suficiencia	Claridad	Coherencia	Relevancia	Observación
Diagnóstico del espacio físico	Infraestructura	¿Qué aspectos tendría en cuenta para solucionar el conflicto de la infraestructura deteriorada debido a que es costoso para la población?	1	1	1	1	
	Conservación	¿Cuáles son las características eficientes para la conservación de los espacios públicos?	1	1	1	1	
	Mantenimiento	¿Cuál es su apreciación respecto al mantenimiento que se le ha dado al parque en términos de	1	1	1	1	

**MATRIZ DE VALIDACIÓN DE LA GUÍA DE ENTREVISTA DE LA CATEGORÍA "URBANISMO TÁCTICO"**

**Definición:** Es un proceso colaborativo para restaurar el espacio público, maximizando su valor, es realizado con intervenciones de bajo costo impulsadas por la población, para la mejora del espacio público y se fomente la participación ciudadana. (ONU-Habitad, 2021)

Instrumento elaborado en base a los aportes del objetivo específico 3: Seleccionar estrategias de urbanismo táctico para satisfacer las necesidades urbanas de la población en el uso del espacio recreacional del parque Alipio Ponce.

Subcategoría	Indicador	Pregunta	SUFICIENCIA	CLARIDAD	COHERENCIA	RELEVANCIA	Observación
Estrategias de urbanismo táctico	Rehabilitación del espacio recreacional	¿Qué tipos de alternativas pueden utilizarse para la rehabilitación de espacios públicos que contribuya en el urbanismo táctico?	1	1	1	1	
	Características para la conservación	¿Qué medidas de intervención urbana cree usted conveniente para mejorar las condiciones de vegetación en este parque?	1	1	1	1	

Participación ciudadana	¿Qué tipos de espacios públicos dentro del parque, se pueden utilizar para incentivar la participación ciudadana?	1	1	1	1	
Identidad del parque	¿Cómo definiría usted la identidad de este parque y qué elementos consideraría esenciales para reflejarla en su diseño y planificación?	1	1	1	1	
Accesos inclusivos	¿Cómo se diseñaría los accesos principales para que sean más accesibles para todos, incluyendo personas con movilidad reducida?	1	1	1	1	
Patrones artísticos	¿Qué estrategias decorativas implementaría para crear un ambiente de	1	1	1	1	

	belleza y fomentar el turismo en el parque Alipio Ponce?					
Estrategias de materialidad	¿Qué tipos de materiales recomendaría usted, que sería la adecuada al momento de implementar el mobiliario urbano en este parque?	1	1	1	1	

Fuente: Elaboración propia.

Opinión de aplicabilidad:

El instrumento cumple con los requisitos para su aplicación.	<b>x</b>
El instrumento no cumple con los requisitos para su aplicación.	

Promedio de valoración: 1

Fecha: 07/05/2024




FIRMA DEL PROFESIONAL  
DNI: 18182956  
N.º DE TELF: 949920043

**VALIDACIÓN DEL CONTENIDO DEL INSTRUMENTO DE RECOLECCIÓN DE DATOS MEDIANTE JUICIO DE EXPERTOS**

**Indicación:** A continuación, se le hace llegar el instrumento de recolección de datos de la "Guía de entrevista semi – estructurada para visitantes", que permitirá recoger la información en la presente investigación: "Estrategias de urbanismo táctico y el uso del espacio recreacional en el parque Alipio Ponce". Por lo que se le solicita que tenga a bien evaluar el instrumento, haciendo, de ser caso, las sugerencias para realizar las correcciones pertinentes. Los criterios de validación de contenido son:

Criterios	Detalle	Calificación
Suficiencia	La pregunta pertenece a la subcategoría y basta para obtener la medición de esta.	1: de acuerdo 0: en desacuerdo
Claridad	La pregunta se comprende fácilmente, es decir, su sintáctica y semántica son adecuadas.	1: de acuerdo 0: en desacuerdo
Coherencia	La pregunta tiene relación lógica con el indicador que está midiendo.	1: de acuerdo 0: en desacuerdo
Relevancia	La pregunta es esencial o importante, es decir, debe ser incluido.	1: de acuerdo 0: en desacuerdo

Nota. Criterios adaptados de la propuesta de Escobar y Cuervo (2008).

Nombres y apellidos del experto	María Teresa Tejada Mejía
Documento de identidad	18182956
Máximo grado académico	Doctora
Nacionalidad	Peruana
Institución laboral	Universidad César Vallejo - Trujillo
Labor que desempeña	Docente UCV
Número telefónico	949920043
Correo electrónico	
Firma	
Fecha	07 / 05 / 2024

Gracias, por su generosa colaboración.

**MATRIZ DE VALIDACIÓN DE LA GUÍA DE ENTREVISTA DE LA CATEGORÍA “USO DE LOS ESPACIOS RECREACIONALES”**

**Definición:** Son espacios en zonas urbanas y rurales, diseñados para actividades de disfrute de la belleza natural, salud física y mental; y así mejorar la calidad de vida, ofreciendo lugares donde puedan relajarse, socializar, ejercitarse y participar en actividades recreativas y culturales. Vargas, J. (2023)

Instrumento elaborado en base a los aportes del objetivo específico 1: Realizar un diagnóstico urbano ambiental del espacio recreacional en el parque Alipio Ponce Trujillo- 2024 y el objetivo específico 2: Identificar las necesidades urbanas que requiere la población, para incentivar el uso del parque Alipio Ponce.

Subcategoría	Indicador	Pregunta	Suficiencia	Claridad	Coherencia	Relevancia	Observación
Diagnóstico del espacio físico	Conservación	En cuanto al estado de conservación del parque, ¿Qué cambios positivos y negativos ha observado en estos últimos años y qué factores cree que lo han causado?	1	1	1	1	
	Mantenimiento	¿Cuál es su apreciación respecto al mantenimiento que se le ha dado al parque en términos de preservación, condiciones de limpieza, estado de la vegetación, luminarias y de las instalaciones recreativas?	1	1	1	1	

	Identificación del mobiliario	¿Considera que este parque tiene el suficiente mobiliario como bancas, luminarias, basureros, bebedero? Según el uso que le da ¿Qué mobiliario se acomodaría más a sus necesidades?	1	1	1	1	
	Uso del espacio	¿Por qué frecuenta el parque y que uso le da? ¿Hasta qué hora considera usted que se puede quedar en el parque?	1	1	1	1	
Necesidades urbanas	Identificación de actividades	¿Qué tipo de actividades realiza en el parque y en que horario los frecuenta? ¿Qué actividades te gustaría poder realizar en el parque que actualmente no están disponibles?	1	1	1	1	
	Reconocer espacios utilizados	¿Cómo se siente con las áreas que tiene el parque y qué problemas ha experimentado?	1	1	1	1	
	Seguridad	¿Te sientes seguro/a realizando tus actividades en el parque y cuánto impacta la poca iluminación en sus actividades nocturnas?	1	1	1	1	

Fuente: Elaboración propia.

**MATRIZ DE VALIDACIÓN DE LA GUÍA DE ENTREVISTA DE LA CATEGORÍA "URBANISMO TÁCTICO"**

**Definición:** Es un proceso colaborativo para restaurar el espacio público, maximizando su valor, es realizado con intervenciones de bajo costo impulsadas por la población, para la mejora del espacio público y se fomente la participación ciudadana. (ONU-Habitad, 2021).

Instrumento elaborado en base a los aportes del objetivo específico 3: Seleccionar estrategias de urbanismo táctico para satisfacer las necesidades urbanas de la población en el uso del espacio recreacional del parque Alipio Ponce.

Subcategoría	Indicador	Pregunta	Suficiencia	Claridad	Coherencia	Relevancia	Observación
Estrategias de urbanismo táctico	Rehabilitación del espacio recreacional	¿Qué acciones usted cree conveniente para mejorar la rehabilitación y confort del usuario en este espacio recreacional?	1	1	1	1	
	Características para la conservación	¿Qué medidas de intervención urbana cree usted conveniente para mejorar las condiciones de	1	1	1	1	

		vegetación en este parque?					
	Participación ciudadana	¿Participaría en iniciativas comunitarias para mejorar el parque?	1	1	1	1	
	Identidad del parque	¿Qué estrategias implementaría para mejorar el aspecto visual e identidad del parque?	1	1	1	1	
	Patrones artísticos	¿Qué estrategias atractivas efectuaría, para crear un espacio de belleza e incentivar el turismo en el parque Alipio Ponce?	1	1	1	1	

Fuente: Elaboración propia.

Opinión de aplicabilidad:

El instrumento cumple con los requisitos para su aplicación.	<b>x</b>
El instrumento no cumple con los requisitos para su aplicación.	

Fecha: 07/05/2024



FIRMA DEL PROFESIONAL  
DNI: 18182958  
N.º DE TELF: 949920043

**VALIDACIÓN DEL CONTENIDO DEL INSTRUMENTO DE RECOLECCIÓN DE DATOS MEDIANTE JUICIO DE EXPERTOS**

**Indicación:** A continuación, se le hace llegar el instrumento de recolección de datos de la "Fichas de observación", que permitirá recoger la información en la presente investigación: "Estrategias de urbanismo táctico y el uso del espacio recreacional en el parque Alipio Ponce". Por lo que se le solicita que tenga a bien evaluar el instrumento, haciendo, de ser caso, las sugerencias para realizar las correcciones pertinentes. Los criterios de validación de contenido son:

Criterios	Detalle	Calificación
Suficiencia	La pregunta pertenece a la subcategoría y basta para obtener la medición de esta.	1: de acuerdo 0: en desacuerdo
Claridad	La pregunta se comprende fácilmente, es decir, su sintáctica y semántica son adecuadas.	1: de acuerdo 0: en desacuerdo
Coherencia	La pregunta tiene relación lógica con el indicador que está midiendo.	1: de acuerdo 0: en desacuerdo
Relevancia	La pregunta es esencial o importante, es decir, debe ser incluido.	1: de acuerdo 0: en desacuerdo

Nota. Criterios adaptados de la propuesta de Escobar y Cuervo (2008).

Nombres y apellidos del experto	María Teresa Tejada Mejía
Documento de identidad	18182956
Máximo grado académico	Doctora
Nacionalidad	Peruana
Institución laboral	Universidad César Vallejo - Trujillo
Labor que desempeña	Docente UCV
Número telefónico	949920043
Correo electrónico	
Firma	
Fecha	07 / 05 / 2024

Gracias, por su generosa colaboración.

**MATRIZ DE VALIDACIÓN DE LA FICHA DE OBSERVACIÓN DE LA CATEGORÍA "USO DE LOS ESPACIOS RECREACIONALES"**

**Definición:** Son espacios en zonas urbanas y rurales, diseñados para actividades de disfrute de la belleza natural, salud física y mental; y así mejorar la calidad de vida, ofreciendo lugares donde puedan relajarse, socializar, ejercitarse y participar en actividades recreativas y culturales. Vargas, J. (2023)

Instrumento elaborado para el levantamiento de datos actuales de la infraestructura, conservación, identificación de actividades y mantenimiento del parque el mismo que le mostramos a continuación, indique de acuerdo con su criterio y su experiencia profesional el puntaje de acuerdo a si la pregunta permite capturar las categorías de investigación del trabajo.

Criterios	Detalle	Calificación		
		Fichas de observación		
		1	2	3
Suficiencia	La pregunta pertenece a la subcategoría y basta para obtener la medición de esta.	1	1	1
Claridad	La pregunta se comprende fácilmente, es decir, su sintáctica y semántica son adecuadas.	1	1	1
Coherencia	La pregunta tiene relación lógica con el indicador que está midiendo.	1	1	1
Relevancia	La pregunta es esencial o importante, es decir, debe ser incluido.	1	1	1

**Opinión de aplicabilidad:**

El instrumento cumple con los requisitos para su aplicación.	x
El instrumento no cumple con los requisitos para su aplicación.	

Fecha: 07/05/2024

**FIRMA DEL PROFESIONAL**  
 DNI: 18182956  
 N.º DE TELF.: 949920043

**Ficha de observación N°01**

<b>OBJETIVO ESPECÍFICO 1</b>	Realizar un diagnóstico urbano ambiental del espacio recreacional en el parque Alipio Ponce, Trujillo, 2024.	<b>FICHA N° 01</b>	Plano de ubicación del parque
<b>UBICACIÓN</b>	<b>PROVINCIA</b>	<b>DISTRITO</b>	<b>DIRECCIÓN</b>
La Libertad	Trujillo	Urb. El Recreo	
<b>CATEGORÍA</b>	<b>USO DE LOS ESPACIOS RECREACIONALES</b>		
<b>INDICADOR</b>	<b>Infraestructura</b>		
- Señalización - Táchos de tierra - Áreas verdes - Reservas - Mantenimiento - Luminarias	SUB CATEGORÍA: Mantenimiento - Limpieza - Sistema de riego - Áreas verdes - Luminarias - Táchos de tierra - Otros:		
<b>Observación:</b>	Fotografía		
<b>INDICADOR</b>	<b>Identificación de actividades</b>		
Mañana Tarde Noche	Observación: Buena Regular Malo		

Fuente: Elaboración propia.

**Ficha de observación N°02**

<b>OBJETIVO ESPECÍFICO 2</b>	Analizar las necesidades urbanas que requieren la población para conocer el uso del espacio recreacional.	<b>FICHA N° 02</b>	Mapa del parque	Fotografía
<b>UBICACIÓN</b>	<b>PROVINCIA</b>	<b>DISTRITO</b>	<b>DIRECCIÓN</b>	
La Libertad	Trujillo	Urb. El Recreo		
<b>CATEGORÍA</b>	<b>USO DE LOS ESPACIOS RECREACIONALES</b>			
<b>INDICADOR</b>	<b>Reconocimiento del espacio recreacional</b>			
	<b>SI</b>	<b>NO</b>	<b>INDICADOR</b>	<b>NECESIDADES URBANAS</b>
				Estado de conservación - mobiliario Comercio Existencia de mobiliario urbano
El diseño del parque permite desarrollar actividades a escala de él, induciendo a las personas a realizar actividades recreativas.				
El parque cuenta con el mobiliario adecuado para su cuidado.				
El parque cuenta con el mobiliario adecuado para su seguridad ciudadana.				
El parque cuenta con espacios de recreación.				
El parque hoy, permite implementar que fortalece agencia (urbanismo, parques) para una gestión por parte de las entidades encargadas para un futuro con el espacio recreacional.				
El parque se está generando un espacio de inclusión (participación de usuarios).				
El parque se aplican estándares con ciertos estándares y/o resultados.				
<b>Observación:</b>	Fotografía			Fotografía

Fuente: Elaboración propia.

**Ficha de observación N°03**

<b>OBJETIVO ESPECÍFICO 3</b>	Seleccionar estrategias de urbanismo táctico para satisfacer las necesidades urbanas de la población en el uso del espacio recreacional del parque Alipio Ponce.	<b>FICHA N° 03</b>	Mapa del parque	Fotografía
<b>PARQUE</b>	<b>"Alipio Ponce Vásquez"</b>			
<b>UBICACIÓN</b>	<b>PROVINCIA</b>	<b>DISTRITO</b>	<b>DIRECCIÓN</b>	
La Libertad	Trujillo	Urb. El Recreo		
<b>CATEGORÍA</b>	<b>USO DE LOS ESPACIOS RECREACIONALES</b>			
<b>INDICADOR</b>	<b>Reconocer espacios utilizados</b>			
	<b>SI</b>	<b>NO</b>	<b>INDICADOR</b>	<b>Identificación de actividades</b>
				Usos y actividades SI NO
Existen focos de atracción en el parque.				Los visitantes realizan actividades deportivas en el parque.
El diseño del parque permite realizar diversas actividades.				Los visitantes realizan actividades culturales en el parque.
El pavimento empleado en el parque facilita el desplazamiento de los usuarios.				Los visitantes realizan actividades artísticas en el parque.
El mobiliario urbano existente puede ser reubicado o desplazado de acuerdo a las necesidades de los usuarios.				Los visitantes realizan actividades recreación en el parque.
El parque cuenta con accesos como veredas y pistas.				Los visitantes realizan actividades comerciales en el parque.
<b>Observación:</b>	Fotografía			Fotografía

Fuente: Elaboración propia.

# Respuesta de validación de instrumentos 2



**SOLICITO:**  
Validación de instrumentos de recolección de datos

Arq. Omar Cristhian Yanavilca Anticona

Yo, Chavarrea Correa, Adela Lizbet identificado con DNI N° 48586025, estudiante de la Universidad César Vallejo de la Facultad de Ingeniería y Arquitectura, me presento a usted con el debido respeto y le manifiesto: Que siendo requisito indispensable el recojo de datos necesarios para la investigación que vengo realizando, titulada: "Estrategias de urbanismo táctico y el uso del espacio recreacional en el parque Alipio Ponce, Trujillo - 2024". Solicito a usted se sirva a validar los instrumentos adjuntados bajo los criterios académicos correspondientes.

Para este efecto adjunto los siguientes documentos:

Por tanto:

Preguntas de las entrevistas semi estructuradas para los arquitectos especialistas.

Preguntas de las entrevistas semi estructuradas para los visitantes.

Fichas de observación 1, 2 y 3 según los indicadores.

Expresándole mi sentimiento de respeto y consideración, me despido de usted, no sin antes agradecerle por la atención que concede a la presente.

Trujillo, 07 de mayo del 2024



**FIRMA DEL PROFESIONAL**  
DNI: 18216501  
N° DE TELF: 942840327

## VALIDACION DEL CONTENIDO DEL INSTRUMENTO DE RECOLECCION DE DATOS MEDIANTE JUICIO DE EXPERTOS

**Indicación:** A continuación, se le hace llegar el instrumento de recolección de datos de la "Guía de entrevista semi – estructurada para especialistas arquitectos", que permitirá recoger la información en la presente investigación: "Estrategias de urbanismo táctico y el uso del espacio recreacional en el parque Alipio Ponce". Por lo que se le solicita que tenga a bien evaluar el instrumento, haciendo, de ser caso, las sugerencias para realizar las correcciones pertinentes. Los criterios de validación de contenido son:

Criterios	Detalle	Calificación
Suficiencia	La pregunta pertenece a la subcategoría y basta para obtener la medición de esta.	1: de acuerdo 0: en desacuerdo
Claridad	La pregunta se comprende fácilmente, es decir, su sintáctica y semántica son adecuadas.	1: de acuerdo 0: en desacuerdo
Coherencia	La pregunta tiene relación lógica con el indicador que está midiendo.	1: de acuerdo 0: en desacuerdo
Relevancia	La pregunta es esencial o importante, es decir, debe ser incluido.	1: de acuerdo 0: en desacuerdo

*Nota.* Criterios adaptados de la propuesta de Escobar y Cuervo (2008).

<b>Nombres y apellidos del experto</b>	Omar Cristhian Yanavilca Anticona
<b>Documento de identidad</b>	18216501
<b>Máximo grado académico</b>	Doctor
<b>Nacionalidad</b>	Peruano
<b>Institución laboral</b>	Universidad César Vallejo - Trujillo
<b>Labor que desempeña</b>	Docente Tiempo completo UCV
<b>Número telefónico</b>	942840327
<b>Correo electrónico</b>	
<b>Firma</b>	
<b>Fecha</b>	07 / 05 / 2024

Gracias, por su generosa colaboración.

### MATRIZ DE VALIDACION DE LA GUIA DE ENTREVISTA DE LA CATEGORIA "USO DE LOS ESPACIOS RECREACIONALES"

**Definición:** Son espacios en zonas urbanas y rurales, diseñados para actividades de disfrute de la belleza natural, salud física y mental, y así mejorar la calidad de vida, ofreciendo lugares donde puedan relajarse, socializar, ejercitarse y participar en actividades recreativas y culturales. Vargas, J. (2023)

Instrumento elaborado en base a los aportes del objetivo específico 1: Realizar un diagnóstico urbano ambiental del espacio recreacional en el parque Alipio Ponce Trujillo- 2024.

Subcategoría	Indicador	Pregunta	Suficiencia	Claridad	Coherencia	Relevancia	Observación
Diagnóstico del espacio físico	Infraestructura	¿Que aspectos tendría en cuenta para solucionar el conflicto de la infraestructura deteriorada debido a que es costoso para la población?	1	1	1	1	
	Conservación	¿Cuáles son las características eficientes para la conservación de los espacios públicos?	1	1	1	1	
	Mantenimiento	¿Cuál es su apreciación respecto al mantenimiento que se le ha dado al parque en términos de	1	1	1	1	

Identificación del mobiliario	preservación, condiciones de limpieza, estado de la vegetación y de las instalaciones recreativas?						
	¿Que criterios debería tomar en cuenta para implementar mobiliario urbano en el parque Alipio Ponce? ¿Que mobiliario cree que se acomoda más a las necesidades de los visitantes siendo estos estudiantes, adultos mayores y comerciantes?	1	1	1	1		

Fuente: Elaboración propia.

### MATRIZ DE VALIDACION DE LA GUIA DE ENTREVISTA DE LA CATEGORIA "URBANISMO TACTICO"

**Definición:** Es un proceso colaborativo para restaurar el espacio público, maximizando su valor, es realizado con intervenciones de bajo costo impulsadas por la población, para la mejora del espacio público y se fomenta la participación ciudadana. (ONU-Habitad, 2021)

Instrumento elaborado en base a los aportes del objetivo específico 3: Seleccionar estrategias de urbanismo táctico para satisfacer las necesidades urbanas de la población en el uso del espacio recreacional del parque Alipio Ponce.

Subcategoría	Indicador	Pregunta	SUFICIENCIA	CLARIDAD	COHERENCIA	RELEVANCIA	Observación
Estrategias de urbanismo táctico	Rehabilitación del espacio recreacional	¿Que tipos de alternativas pueden utilizarse para la rehabilitación de espacios públicos que contribuya en el urbanismo táctico?	1	1	1	1	
	Características para la conservación	¿Que medidas de intervención urbana cree usted conveniente para mejorar las condiciones de vegetación en este parque?	1	1	1	1	

Participación ciudadana	¿Que tipos de espacios públicos dentro del parque, se pueden utilizar para incentivar la participación ciudadana?	1	1	1	1		
Identidad del parque	¿Cómo definiría la identidad de este parque y que elementos consideraría esenciales para reflejarla en su diseño y planificación?	1	1	1	1		
Accesos inclusivos	¿Cómo se diseñaría los accesos primordiales para que sean más accesibles para todos, incluyendo personas con movilidad reducida?	1	1	1	1		
Patrones artísticos	¿Que estrategias decorativas implementaría para crear un ambiente de	1	1	1	1		



	belleza y fomentar el turismo en el parque Alipio Ponce?					
Estrategias de materialidad	¿Qué tipos de materiales recomendaría usted, que sería la adecuada al momento de implementar el mobiliario urbano en este parque?	1	1	1	1	

Fuente: Elaboración propia.

Opinión de aplicabilidad:

El instrumento cumple con los requisitos para su aplicación.	<b>x</b>
El instrumento no cumple con los requisitos para su aplicación.	

Fecha: 07/05/2024


FIRMA DEL PROFESIONAL  
DNI: 18216501  
N° DE TELF: 942840327

### VALIDACIÓN DEL CONTENIDO DEL INSTRUMENTO DE RECOLECCIÓN DE DATOS MEDIANTE JUICIO DE EXPERTOS

**Indicación:** A continuación, se le hace llegar el instrumento de recolección de datos de la "Guía de entrevista semi – estructurada para visitantes", que permitirá recoger la información en la presente investigación: "Estrategias de urbanismo táctico y el uso del espacio recreacional en el parque Alipio Ponce". Por lo que se le solicita que tenga a bien evaluar el instrumento, haciendo, de ser caso, las sugerencias para realizar las correcciones pertinentes. Los criterios de validación de contenido son:

Criterios	Detalle	Calificación
Suficiencia	La pregunta pertenece a la subcategoría y basta para obtener la medición de esta.	1: de acuerdo 0: en desacuerdo
Claridad	La pregunta se comprende fácilmente, es decir, su sintáctica y semántica son adecuadas.	1: de acuerdo 0: en desacuerdo
Coherencia	La pregunta tiene relación lógica con el indicador que está midiendo.	1: de acuerdo 0: en desacuerdo
Relevancia	La pregunta es esencial o importante, es decir, debe ser incluido.	1: de acuerdo 0: en desacuerdo

Nota. Criterios adaptados de la propuesta de Escobar y Cuervo (2008).

<b>Nombres y apellidos del experto</b>	Omar Cristhian Yanavilca Anticona
<b>Documento de identidad</b>	18216501
<b>Máximo grado académico</b>	Doctor
<b>Nacionalidad</b>	Peruano
<b>Institución laboral</b>	Universidad César Vallejo - Trujillo
<b>Labor que desempeña</b>	Docente Tiempo completo UCV
<b>Número telefónico</b>	942840327
<b>Correo electrónico</b>	
<b>Firma</b>	
<b>Fecha</b>	07 / 05 / 2024

Gracias, por su generosa colaboración.

**MATRIZ DE VALIDACIÓN DE LA GUÍA DE ENTREVISTA DE LA CATEGORÍA "USO DE LOS ESPACIOS RECREACIONALES"**

**Definición:** Son espacios en zonas urbanas y rurales, diseñados para actividades de disfrute de la belleza natural, salud física y mental, y así mejorar la calidad de vida, ofreciendo lugares donde puedan relajarse, socializar, ejercitarse y participar en actividades recreativas y culturales. Vargas, J. (2023)

Instrumento elaborado en base a los aportes del objetivo específico 1: Realizar un diagnóstico urbano ambiental del espacio recreacional en el parque Alipio Ponce Trujillo- 2024 y el objetivo específico 2: Identificar las necesidades urbanas que requiere la población, para incentivar el uso del parque Alipio Ponce.

Subcategoría	Indicador	Pregunta	Suficiencia	Claridad	Coherencia	Relevancia	Observación
Diagnóstico del espacio físico	Conservación	En cuanto al estado de conservación del parque, ¿Qué cambios positivos y negativos ha observado en estos últimos años y qué factores cree que lo han causado?	1	1	1	1	
	Mantenimiento	¿Cuál es su apreciación respecto al mantenimiento que se le ha dado al parque en términos de preservación, condiciones de limpieza, estado de la vegetación, luminarias y de las instalaciones recreativas?	1	1	1	1	

**MATRIZ DE VALIDACIÓN DE LA GUÍA DE ENTREVISTA DE LA CATEGORÍA "URBANISMO TÁCTICO"**

**Definición:** Es un proceso colaborativo para restaurar el espacio público, maximizando su valor, es realizado con intervenciones de bajo costo impulsadas por la población, para la mejora del espacio público y se fomente la participación ciudadana. (ONU-Habitat, 2021).

Instrumento elaborado en base a los aportes del objetivo específico 3: Seleccionar estrategias de urbanismo táctico para satisfacer las necesidades urbanas de la población en el uso del espacio recreacional del parque Alipio Ponce.

Subcategoría	Indicador	Pregunta	Suficiencia	Claridad	Coherencia	Relevancia	Observación
Estrategias de urbanismo táctico	Rehabilitación del espacio recreacional	¿Qué acciones usted cree conveniente para mejorar la rehabilitación y confort del usuario en este espacio recreacional?	1	1	1	1	
	Características para la conservación	¿Qué medidas de intervención urbana cree usted conveniente para las mejores condiciones de	1	1	1	1	

**VALIDACIÓN DEL CONTENIDO DEL INSTRUMENTO DE RECOLECCIÓN DE DATOS MEDIANTE JUICIO DE EXPERTOS**

**Indicación:** A continuación, se le hace llegar el instrumento de recolección de datos de la "Fichas de observación", que permitirá recoger la información en la presente investigación: "Estrategias de urbanismo táctico y el uso del espacio recreacional en el parque Alipio Ponce". Por lo que se le solicita que tenga a bien evaluar el instrumento, haciendo, de ser caso, las sugerencias para realizar las correcciones pertinentes. Los criterios de validación de contenido son:

Criterios	Detalle	Calificación
<b>Suficiencia</b>	La pregunta pertenece a la subcategoría y basta para obtener la medición de esta.	1: de acuerdo 0: en desacuerdo
<b>Claridad</b>	La pregunta se comprende fácilmente, es decir, su sintáctica y semántica son adecuadas.	1: de acuerdo 0: en desacuerdo
<b>Coherencia</b>	La pregunta tiene relación lógica con el indicador que está midiendo.	1: de acuerdo 0: en desacuerdo
<b>Relevancia</b>	La pregunta es esencial o importante, es decir, debe ser incluido.	1: de acuerdo 0: en desacuerdo

Nota: Criterios adaptados de la propuesta de Escobar y Cuervo (2008).

<b>Nombres y apellidos del experto</b>	Omar Cristhian Yanavilca Anticona
<b>Documento de Identidad</b>	18216501
<b>Máximo grado académico</b>	Doctor
<b>Nacionalidad</b>	Peruano
<b>Institución laboral</b>	Universidad César Vallejo - Trujillo
<b>Labor que desempeña</b>	Docente Tiempo completo UCV
<b>Número telefónico</b>	942840327
<b>Correo electrónico</b>	
<b>Firma</b>	
<b>Fecha</b>	07/05/2024

Gracias, por su generosa colaboración.

Identificación del mobiliario	¿Considera que este parque tiene el suficiente mobiliario como: bancas, luminarias, basureros, bebederos? Según el uso que le da ¿Qué mobiliario se acomodaría más a sus necesidades?	1	1	1	1		
	Uso del espacio	¿Por qué frecuenta el parque y que uso le da? ¿Hasta que hora considera usted que se puede quedar en el parque?	1	1	1	1	
Necesidades urbanas	Identificación de actividades	¿Qué tipo de actividades realiza en el parque y en que horario las frecuenta? ¿Qué actividades te gustaría poder realizar en el parque, que actualmente no están disponibles?	1	1	1	1	
	Reconocer espacios utilizados	¿Cómo se siente con las áreas que tiene el parque y qué problemas ha experimentado?	1	1	1	1	
	Seguridad	¿Te sientes segura realizando tus actividades en el parque y cuánto impacta la poca iluminación en sus actividades nocturnas?	1	1	1	1	

Fuente: Elaboración propia.

Participación ciudadana	¿Participa en iniciativas comunitarias para mejorar el parque?	1	1	1	1	
	Identidad del parque	¿Qué estrategias implementaría para mejorar el aspecto visual e identidad del parque?	1	1	1	1
Patrones artísticos	¿Qué estrategias artísticas efectuaría para crear un espacio de belleza e incentivar el turismo en el parque Alipio Ponce?	1	1	1	1	

Fuente: Elaboración propia.

Opinión de aplicabilidad:

El instrumento cumple con los requisitos para su aplicación.	x
El instrumento no cumple con los requisitos para su aplicación.	

Fecha: 07/05/2024

FIRMA DEL PROFESIONAL  
DNI: 18216501  
DE TELF: 942840327

**MATRIZ DE VALIDACIÓN DE LA FICHA DE OBSERVACIÓN DE LA CATEGORÍA "USO DE LOS ESPACIOS RECREACIONALES"**

**Definición:** Son espacios en zonas urbanas y rurales, diseñados para actividades de disfrute de la belleza natural, salud física y mental; y así mejorar la calidad de vida, ofreciendo lugares donde puedan relajarse, socializar, ejercitarse y participar en actividades recreativas y culturales. Vargas, J. (2023)

Instrumento elaborado para el levantamiento de datos actuales de la infraestructura, conservación, identificación de actividades y mantenimiento del parque el mismo que le mostramos a continuación, indique de acuerdo con su criterio y su experiencia profesional el puntaje de acuerdo a si la pregunta permite capturar las categorías de investigación del trabajo.

Criterios	Detalle	Calificación		
		Fichas de observación		
		1	2	3
<b>Suficiencia</b>	La pregunta pertenece a la subcategoría y basta para obtener la medición de esta.	1	1	1
<b>Claridad</b>	La pregunta se comprende fácilmente, es decir, su sintáctica y semántica son adecuadas.	1	1	1
<b>Coherencia</b>	La pregunta tiene relación lógica con el indicador que está midiendo.	1	0	1
<b>Relevancia</b>	La pregunta es esencial o importante, es decir, debe ser incluido.	1	1	1

Opinión de aplicabilidad:

El instrumento cumple con los requisitos para su aplicación.	x
El instrumento no cumple con los requisitos para su aplicación.	

Fecha: 07/05/2024

FIRMA DEL PROFESIONAL  
DNI: 18216501  
DE TELF: 942840327

FICHA DE OBSERVACIÓN N°01			
<b>OBJETIVO ESPECÍFICO 1</b>		Realizar un diagnóstico urbano ambiental del espacio recreacional en el parque Alipio Ponce, Trujillo-2024.	
<b>ESPACIO PÚBLICO</b>		Plano de ubicación del parque	
Parque: Alipio Ponce Vásquez		FICHA N° 01	
<b>LOCALIZACIÓN DEL ESPACIO PÚBLICO</b>			
<b>DEPARTAMENTO</b>	<b>PROVINCIA</b>	<b>DISTRITO</b>	<b>DIRECCIÓN</b>
La Libertad	Trujillo	Urb. El Recreo	
<b>CATEGORÍA</b>	<b>USO DE LOS ESPACIOS RECREACIONALES</b>	<b>SUBCATEGORÍA</b>	<b>DIAGNÓSTICO DEL ESPACIO FÍSICO</b>
<b>Indicador</b>	Infraestructura	<b>Indicador</b>	Mantenimiento
Pavimentación Calentador Fachón de concreto Área verde Señales - Mobiliario urbano Luminaria	Fotografía	Recreación (deporte, juegos, etc.) Seguridad Sistema de riego Área verde Iluminación Fachón de concreto Señalización	Fotografía
<b>OBSERVACIÓN:</b>			
<b>Indicador</b>			
<b>Identificación de actividades</b>		<b>Identificación de necesidades</b>	
Mañana Tarde Noche	Fotografía	Adultos Niños Ciudad Personas	Fotografía
<b>OBSERVACIÓN:</b>			

Fuente: Elaboración propia.

FICHA DE OBSERVACIÓN N°02			
<b>OBJETIVO ESPECÍFICO 2</b>		Identificar las necesidades urbanas que requiere la población para mejorar el uso del parque Alipio Ponce.	
<b>ESPACIO PÚBLICO</b>		Plano de ubicación del parque	
Parque: Alipio Ponce Vásquez		FICHA N° 02	
<b>UBICACIÓN</b>			
<b>DEPARTAMENTO</b>	<b>PROVINCIA</b>	<b>DISTRITO</b>	<b>DIRECCIÓN</b>
La Libertad	Trujillo	Urb. El Recreo	
<b>CATEGORÍA</b>	<b>USO DE LOS ESPACIOS RECREACIONALES</b>	<b>SUBCATEGORÍA</b>	<b>NECESIDADES URBANAS</b>
<b>Indicador</b>	Infraestructura	<b>Indicador</b>	Conservación
Si No	Si No	Si No	Si No
<b>OBSERVACIÓN:</b>			

Fuente: Elaboración propia.

### Ficha de observación N°03

FICHA DE OBSERVACION			
<b>OBJETIVO ESPECÍFICO 3</b>	Seleccionar estrategias de urbanismo táctico para satisfacer las necesidades urbanas de la población en el uso del espacio recreacional del parque Alipio Ponce.		
<b>PARQUE</b>		FICHA N° 03	
"Alipio Ponce Vásquez"			
<b>UBICACIÓN</b>			
<b>DEPARTAMENTO</b>	<b>PROVINCIA</b>	<b>DISTRITO</b>	<b>DIRECCIÓN</b>
La Libertad	Trujillo	Urb. El Recreo	
<b>CATEGORÍA</b>	<b>USO DE LOS ESPACIOS RECREACIONALES</b>	<b>SUBCATEGORÍA</b>	<b>NECESIDADES URBANAS</b>
<b>Indicador</b>	Reconocer espacios utilizados		Indicador
Flexibilidad de los espacios		Si	No
Existen focos de atracción en el parque.			
El diseño del parque permite realizar diversas actividades.			
El pavimento empleado en el parque facilita el desplazamiento de los usuarios.			
El mobiliario urbano existente puede ser reubicado o desplazado de acuerdo a las necesidades de los usuarios.			
El parque cuenta con accesos como veredas y pistas.			
<b>OBSERVACIÓN:</b>		<b>OBSERVACIÓN:</b>	
Fotografía		Fotografía	

Fuente: Elaboración propia.

## Respuesta de validación de instrumentos 3



**SOLICITO:**  
Validación de instrumentos  
de recolección de datos

Ing.

Yo, Chavarrea Correa, Adela Lizbet identificado con DNI N° 48586025, estudiante de la Universidad César Vallejo de la Facultad de Ingeniería y Arquitectura, me presento a usted con el debido respeto y le manifiesto: Que siendo requisito indispensable el recojo de datos necesarios para la investigación que vengo realizando, titulada: **"Estrategias de urbanismo táctico y el uso del espacio recreacional en el parque Alipio Ponce, Trujillo - 2024"**. Solicito a usted se sirva a validar los instrumentos adjuntados bajo los criterios académicos correspondientes.

Para este efecto adjunto los siguientes documentos:

Por tanto:

Preguntas de las entrevistas semi estructuradas para los arquitectos especialistas.

Preguntas de las entrevistas semi estructuradas para los visitantes.

Fichas de observación 1, 2 y 3 según los indicadores.

Expresándole mi sentimiento de respeto y consideración, me despido de usted, no sin antes agradecerle por la atención que concede a la presente.

Trujillo, 07 de mayo del 2024

YAMILETH STHEFANY  
LAZARO FLORIAN

FIRMA DEL PROFESIONAL  
DNI: 73277618  
N° DE TELF: 945846632

### **VALIDACIÓN DEL CONTENIDO DEL INSTRUMENTO DE RECOLECCIÓN DE DATOS MEDIANTE JUICIO DE EXPERTOS**

**Indicación:** A continuación, se le hace llegar el instrumento de recolección de datos de la **"Guía de entrevista semi – estructurada para especialistas arquitectos"**, que permitirá recoger la información en la presente investigación: "Estrategias de urbanismo táctico y el uso del espacio recreacional en el parque Alipio Ponce". Por lo que se le solicita que tenga a bien evaluar el instrumento, haciendo, de ser caso, las sugerencias para realizar las correcciones pertinentes. Los criterios de validación de contenido son:

Criterios	Detalle	Calificación
Suficiencia	La pregunta pertenece a la subcategoría y basta para obtener la medición de esta.	1: de acuerdo 0: en desacuerdo
Claridad	La pregunta se comprende fácilmente, es decir, su sintáctica y semántica son adecuadas.	1: de acuerdo 0: en desacuerdo
Coherencia	La pregunta tiene relación lógica con el indicador que está midiendo.	1: de acuerdo 0: en desacuerdo
Relevancia	La pregunta es esencial o importante, es decir, debe ser incluido.	1: de acuerdo 0: en desacuerdo

Nota. Criterios adaptados de la propuesta de Escobar y Cuervo (2008).

<b>Nombres y apellidos del experto</b>	Yamileth Sthefany Lazaro Florian
<b>Documento de identidad</b>	73277618
<b>Máximo grado académico</b>	Ing.Civil
<b>Nacionalidad</b>	Peruana
<b>Institución laboral</b>	Municipalidad Distrital de Razuri
<b>Labor que desempeña</b>	Responsable Tecnico
<b>Número telefónico</b>	945846632
<b>Correo electrónico</b>	Yamilethsf12@gmail.com
<b>Firma</b>	 YAMILETH STHEFANY LAZARO FLORIAN Ingeniera Civil CIP-N°299994
<b>Fecha</b>	07 / 05 / 2024

Gracias, por su generosa colaboración.

**MATRIZ DE VALIDACIÓN DE LA GUÍA DE ENTREVISTA DE LA CATEGORÍA "USO DE LOS ESPACIOS RECREACIONALES"**

**Definición:** Son espacios en zonas urbanas y rurales, diseñados para actividades de disfrute de la belleza natural, salud física y mental; y así mejorar la calidad de vida, ofreciendo lugares donde puedan relajarse, socializar, ejercitarse y participar en actividades recreativas y culturales. Vargas, J. (2023)

Instrumento elaborado en base a los aportes del objetivo específico 1: Realizar un diagnóstico urbano ambiental del espacio recreacional en el parque Alipio Ponce Trujillo- 2024.

Subcategoría	Indicador	Pregunta	Suficiencia	Claridad	Coherencia	Relevancia	Observación
Diagnóstico del espacio físico	Infraestructura	¿Qué aspectos tendría en cuenta para solucionar el conflicto de la infraestructura deteriorada debido a que es costoso para la población?	1	1	1	1	
	Conservación	¿Cuáles son las características eficientes para la conservación de los espacios públicos?	1	1	1	1	
	Mantenimiento	¿Cuál es su apreciación respecto al mantenimiento que se le ha dado al parque en términos de preservación, condiciones de limpieza, estado de la	1	1	1	1	

		vegetación y de las instalaciones recreativas?					
	Identificación del mobiliario	¿Qué criterios debería tomar en cuenta para implementar mobiliario urbano en el parque Alipio Ponce? ¿Qué mobiliario cree que se acomoda más a las necesidades de los visitantes siendo estos estudiantes, adultos mayores y comerciantes?	1	1	1	1	

Fuente: Elaboración propia.

**MATRIZ DE VALIDACIÓN DE LA GUÍA DE ENTREVISTA DE LA CATEGORÍA "URBANISMO TÁCTICO"**

**Definición:** Es un proceso colaborativo para restaurar el espacio público, maximizando su valor, es realizado con intervenciones de bajo costo impulsadas por la población, para la mejora del espacio público y se fomente la participación ciudadana. (ONU-Habitad, 2021)

Instrumento elaborado en base a los aportes del objetivo específico 3: Seleccionar estrategias de urbanismo táctico para satisfacer las necesidades urbanas de la población en el uso del espacio recreacional del parque Alipio Ponce.

Subcategoría	Indicador	Pregunta	SUFICIENCIA	CLARIDAD	COHERENCIA	RELEVANCIA	Observación
Estrategias de urbanismo táctico	Rehabilitación del espacio recreacional	¿Qué tipos de alternativas pueden utilizarse para la rehabilitación de espacios públicos que contribuya en el urbanismo táctico?	1	1	1	1	

	Características para la conservación	¿Qué medidas de intervención urbana cree usted conveniente para mejorar las condiciones de vegetación en este parque?	1	1	1	1	
	Participación ciudadana	¿Qué tipos de espacios públicos dentro del parque, se pueden utilizar para incentivar la participación ciudadana?	1	1	1	1	
	Identidad del parque	¿Cómo definiría usted la identidad de este parque y qué elementos consideraría esenciales para reflejarla en su diseño y planificación?	1	1	1	1	
	Accesos inclusivos	¿Cómo se diseñaría los accesos principales para que sean más accesibles para todos, incluyendo personas con movilidad reducida?	1	1	1	1	
	Patrones artísticos	¿Qué estrategias decorativas implementaría para crear un ambiente de belleza y fomentar el turismo en el parque Alipio Ponce?	1	1	1	1	
	Estrategias de materialidad	¿Qué tipos de materiales recomendaría usted, que sería la adecuada al momento de implementar	1	1	1	1	

		el mobiliario urbano en este parque?					
--	--	--------------------------------------	--	--	--	--	--

Fuente: Elaboración propia.

Opinión de aplicabilidad:

El instrumento cumple con los requisitos para su aplicación.	<b>X</b>
El instrumento no cumple con los requisitos para su aplicación.	

Fecha: 07/05/2024



YAMILETH STHEFANY  
LAZARO FLORIAN  
Ingeniera Civil  
CIP N° 286381

FIRMA DEL PROFESIONAL

DNI: 73277618


N° DE TELF: 945846632:

### VALIDACIÓN DEL CONTENIDO DEL INSTRUMENTO DE RECOLECCIÓN DE DATOS MEDIANTE JUICIO DE EXPERTOS

**Indicación:** A continuación, se le hace llegar el instrumento de recolección de datos de la "Guía de entrevista semi – estructurada para visitantes", que permitirá recoger la información en la presente investigación: "Estrategias de urbanismo táctico y el uso del espacio recreacional en el parque Alipio Ponce". Por lo que se le solicita que tenga a bien evaluar el instrumento, haciendo, de ser caso, las sugerencias para realizar las correcciones pertinentes. Los criterios de validación de contenido son:

Criterios	Detalle	Calificación
Suficiencia	La pregunta pertenece a la subcategoría y basta para obtener la medición de esta.	1: de acuerdo 0: en desacuerdo
Claridad	La pregunta se comprende fácilmente, es decir, su sintáctica y semántica son adecuadas.	1: de acuerdo 0: en desacuerdo
Coherencia	La pregunta tiene relación lógica con el indicador que está midiendo.	1: de acuerdo 0: en desacuerdo
Relevancia	La pregunta es esencial o importante, es decir, debe ser incluido.	1: de acuerdo 0: en desacuerdo

Nota. Criterios adaptados de la propuesta de Escobar y Cuervo (2008).

<b>Nombres y apellidos del experto</b>	Yamileth Sthefany Lazaro Florian
<b>Documento de identidad</b>	73277618
<b>Máximo grado académico</b>	ing.Civil
<b>Nacionalidad</b>	Peruana
<b>Institución laboral</b>	Municipalidad Distrital de Razuri
<b>Labor que desempeña</b>	Responsable Tecnico
<b>Número telefónico</b>	945846632
<b>Correo electrónico</b>	Yamilethslf12@gmail.com
<b>Firma</b>	 YAMILETH STHEFANY LAZARO FLORIAN Ingeniera Civil CIP N° 286381
<b>Fecha</b>	07 / 05 / 2024

**MATRIZ DE VALIDACIÓN DE LA GUÍA DE ENTREVISTA DE LA CATEGORÍA "USO DE LOS ESPACIOS RECREACIONALES"**

**Definición:** Son espacios en zonas urbanas y rurales, diseñados para actividades de disfrute de la belleza natural, salud física y mental; y así mejorar la calidad de vida, ofreciendo lugares donde puedan relajarse, socializar, ejercitarse y participar en actividades recreativas y culturales. Vargas, J. (2023)

Instrumento elaborado en base a los aportes del objetivo específico 1: Realizar un diagnóstico urbano ambiental del espacio recreacional en el parque Alipio Ponce Trujillo- 2024 y el objetivo específico 2: Identificar las necesidades urbanas que requiere la población, para incentivar el uso del parque Alipio Ponce.

Subcategoría	Indicador	Pregunta	Suficiencia	Claridad	Coherencia	Relevancia	Observación
Diagnóstico del espacio físico	Conservación	En cuanto al estado de conservación del parque, ¿Qué cambios positivos y negativos ha observado en estos últimos años y qué factores cree que lo han causado?	1	1	1	1	
	Mantenimiento	¿Cuál es su apreciación respecto al mantenimiento que se le ha dado al parque en términos de preservación, condiciones de limpieza, estado de la vegetación, luminarias y de las instalaciones recreativas?	1	1	1	1	
	Identificación del mobiliario	¿Considera que este parque tiene el suficiente mobiliario	1	1	1	1	

		como bancas, luminarias, basureros, bebedero? Según el uso que le da ¿Qué mobiliario se acomodaría más a sus necesidades?					
	Uso del espacio	¿Por qué frecuenta el parque y que uso le da? ¿Hasta qué hora considera usted que se puede quedar en el parque?	1	1	1	1	
Necesidades urbanas	Identificación de actividades	¿Qué tipo de actividades realiza en el parque y en que horario los frecuenta? ¿Qué actividades te gustaría poder realizar en el parque que actualmente no están disponibles?	1	1	1	1	
	Reconocer espacios utilizados	¿Cómo se siente con las áreas que tiene el parque y qué problemas ha experimentado?	1	1	1	1	
	Seguridad	¿Te sientes seguro/a realizando tus actividades en el parque y cuánto impacta la poca iluminación en sus actividades nocturnas?	1	1	1	1	

Fuente: Elaboración propia.

**MATRIZ DE VALIDACIÓN DE LA GUÍA DE ENTREVISTA DE LA CATEGORÍA "URBANISMO TÁCTICO"**

**Definición:** Es un proceso colaborativo para restaurar el espacio público, maximizando su valor, es realizado con intervenciones de bajo costo impulsadas por la población, para la mejora del espacio público y se fomente la participación ciudadana. (ONU-Habitad, 2021).

Instrumento elaborado en base a los aportes del objetivo específico 3: Seleccionar estrategias de urbanismo táctico para satisfacer las necesidades urbanas de la población en el uso del espacio recreacional del parque Alipio Ponce.

Subcategoría	Indicador	Pregunta	Suficiencia	Claridad	Coherencia	Relevancia	Observación
Estrategias de urbanismo táctico	Rehabilitación del espacio recreacional	¿Qué acciones usted cree conveniente para mejorar la rehabilitación y confort del usuario en este espacio recreacional?	1	1	1	1	
	Características para la conservación	¿Qué medidas de intervención urbana cree usted conveniente para mejorar las condiciones de vegetación en este parque?	1	1	1	1	

Participación ciudadana	¿Participaría en iniciativas comunitarias para mejorar el parque?	1	1	1	1	
Identidad del parque	¿Qué estrategias implementaría para mejorar el aspecto visual e identidad del parque?	1	1	1	1	
Patrones artísticos	¿Qué estrategias atractivas efectuaría, para crear un espacio de belleza e incentivar el turismo en el parque Alpio Ponce?	1	1	1	1	

Fuente: Elaboración propia.

Opinión de aplicabilidad:

El instrumento cumple con los requisitos para su aplicación.	<b>X</b>
El instrumento no cumple con los requisitos para su aplicación.	

Fecha: 07/05/2024


  
 -----  
 YAMILETH STHEFANY  
 LAZARO FLORIAN  
 Ingeniera Civil  
 CIP N° 286381  
**FIRMA DEL PROFESIONAL**  
 DNI: 73277618  
 N° DE TELF: 945846632:

#### VALIDACIÓN DEL CONTENIDO DEL INSTRUMENTO DE RECOLECCIÓN DE DATOS MEDIANTE JUICIO DE EXPERTOS

**Indicación:** A continuación, se le hace llegar el instrumento de recolección de datos de la "Fichas de observación", que permitirá recoger la información en la presente investigación: "Estrategias de urbanismo táctico y el uso del espacio recreacional en el parque Alpio Ponce". Por lo que se le solicita que tenga a bien evaluar el instrumento, haciendo, de ser caso, las sugerencias para realizar las correcciones pertinentes. Los criterios de validación de contenido son:

Cráterios	Detalle	Calificación
<b>Suficiencia</b>	La pregunta pertenece a la subcategoría y basta para obtener la medición de esta.	1: de acuerdo 0: en desacuerdo
<b>Claridad</b>	La pregunta se comprende fácilmente, es decir, su sintáctica y semántica son adecuadas.	1: de acuerdo 0: en desacuerdo
<b>Coherencia</b>	La pregunta tiene relación lógica con el indicador que está midiendo.	1: de acuerdo 0: en desacuerdo
<b>Relevancia</b>	La pregunta es esencial o importante, es decir, debe ser incluido.	1: de acuerdo 0: en desacuerdo

Nota. Criterios adaptados de la propuesta de Escobar y Cuervo (2008).

<b>Nombres y apellidos del experto</b>	Yamileth Sthefany Lazaro Florian
<b>Documento de identidad</b>	73277618
<b>Máximo grado académico</b>	Ing.Civil
<b>Nacionalidad</b>	Peruana
<b>Institución laboral</b>	Municipalidad Distrital de Razuri
<b>Labor que desempeña</b>	Responsable Técnico
<b>Número telefónico</b>	945846632
<b>Correo electrónico</b>	<a href="mailto:Yamilethslf12@gmail.com">Yamilethslf12@gmail.com</a>
<b>Firma</b>	 ----- YAMILETH STHEFANY LAZARO FLORIAN Ingeniera Civil CIP N° 286381
<b>Fecha</b>	07 / 05 / 2024

Gracias, por su generosa colaboración.



Ficha de observación N°01

FICHA DE OBSERVACIÓN							
OBJETIVO ESPECÍFICO 1		Realizar un diagnóstico urbano ambiental del espacio recreacional en el parque Alipio Ponce, Trujillo- 2024.					
ESPACIO PÚBLICO				FICHA N° 01			
Parque "Alipio Ponce Vásquez"							
LOCALIZACIÓN DEL ESPACIO PÚBLICO							
DEPARTAMENTO	PROVINCIA	DISTRITO		DIRECCIÓN			
La Libertad	Trujillo	Trujillo		Urb. El Recreo			
CATEGORÍA	USO DE LOS ESPACIOS RECREACIONALES			SUB CATEGORÍA			
Indicador	Infraestructura			Diagnóstico del espacio físico			
Características	Fotografía			Indicador			
Circulación				Mantenimiento			
Tachos de basura				Se cumple con el mantenimiento de:			
Área verde				Limpieza			
Rotonda - Monumento				Sistema de riego			
Luminarias	Área verde						
OBSERVACIÓN:				Fotografía			
Identificación de actividades							
Indicador	Identificación de actividades			Identificación de vegetación			
Horario	Acciones			Vegetación			
Mañana	Paseo a sus mascotas			Arboles			
	Descansar			Arbustos			
Tarde	Paseo a sus mascotas			Césped			
	Almorzar			Flores			
Noche	Paseo a sus mascotas			Circulación (Estado actual)			
	Cena			Bueno Regular Malo			
OBSERVACIÓN:				Fotografía			

Fuente: Elaboración propia.

Ficha de observación N°02

FICHA DE OBSERVACIÓN							
OBJETIVO ESPECÍFICO 2		Identificar las necesidades urbanas que requiere la población, para incentivar el uso del parque Alipio Ponce.					
ESPACIO PÚBLICO				FICHA N° 02			
Parque "Alipio Ponce Vásquez"							
UBICACIÓN							
DEPARTAMENTO	PROVINCIA	DISTRITO		DIRECCIÓN			
La Libertad	Trujillo	Trujillo		Urb. El Recreo			
CATEGORÍA	USO DE LOS ESPACIOS RECREACIONALES			SUBCATEGORÍA			
Indicador	Rehabilitación del espacio recreacional			Conservación			
Infraestructura				TIPO			
				Estado de conservación - mobiliario			
				Existencia de mobiliario urbano			
				Bueno Regular Malo			
				Si No			
El diseño del parque permite desplazarse adecuadamente a través de él, incluyendo a las personas con habilidades diferentes.				Bancas			
El parque cuenta con paneles informativos para su cuidado.				Tachos de basura			
El parque cuenta con el mantenimiento adecuado para su respectivo cuidado.				Circulación			
El parque cuenta con espacios de recreación.				Paradero de bicicletas			
En el parque hay elementos arquitectónicos que fomenten vigilancia (Luminarias, cámaras).				Rotonda			
Existe una gestión por parte de las entidades encargadas para un futuro plan de espacios recreativos.				Jardinerías			
En el parque se está generando un tratamiento de residuos (clasificación de desechos)				OBSERVACIÓN:			
En el parque se aprecian elementos con materiales reciclados y/o reutilizados.							
OBSERVACIÓN:				Fotografía			

Fuente: Elaboración propia.

Ficha de observación N°03

FICHA DE OBSERVACIÓN							
OBJETIVO ESPECÍFICO 3		Seleccionar estrategias de urbanismo táctico para satisfacer las necesidades urbanas de la población en el uso del espacio recreacional del parque Alipio Ponce.					
PARQUE				FICHA N° 03			
"Alipio Ponce Vásquez"							
UBICACIÓN							
DEPARTAMENTO	PROVINCIA	DISTRITO		DIRECCIÓN			
La Libertad	Trujillo	Trujillo		Urb. El Recreo			
CATEGORÍA	USO DE LOS ESPACIOS RECREACIONALES			SUBCATEGORÍA			
Indicador	Reconocer espacios utilizados			Identificación de actividades			
Flexibilidad de los espacios				Usos y actividades			
				Si No			
Existen focos de atracción en el parque.				Los visitantes realizan actividades deportivas en el parque.			
El diseño del parque permite realizar diversas actividades.				Los visitantes realizan actividades culturales en el parque.			
El pavimento empleado en el parque facilita el desplazamiento de los usuarios.				Los visitantes realizan actividades artísticas en el parque.			
El mobiliario urbano existente puede ser reubicado o desplazado de acuerdo a las necesidades de los usuarios.				Los visitantes realizan actividades recreación en el parque.			
El parque cuenta con accesos como veredas y pistas.				Los visitantes realizan actividades comerciales en el parque.			
OBSERVACIÓN:				OBSERVACIÓN:			
Fotografía				Fotografía			

Fuente: Elaboración propia

Opinión de aplicabilidad:

El instrumento cumple con los requisitos para su aplicación.	X
El instrumento no cumple con los requisitos para su aplicación.	

Fecha: 07/05/2024

  
 YAMILETH STEFANY  
 LAZARC FLORIAN  
 Ingeniera Civil  
 CIP N° 288381  
**FIRMA DEL PROFESIONAL**  
 DNI: 73277618  
 N° DE TELF: 945846632

## **Anexo 14:**

### **Consentimiento Informado 1**

Título de la investigación: Estrategias de urbanismo táctico y el uso del espacio recreacional en el parque Alipio Ponce, Trujillo – 2024.

Investigadora: Adela Lizbet Chavarrea Correa.

#### **Propósito del estudio**

Le invitamos a participar en la investigación titulada "*Estrategias de urbanismo táctico y el uso del espacio recreacional en el parque Alipio Ponce, Trujillo - 2024*", cuyo objetivo es: Determinar estrategias de urbanismo táctico, para incentivar el uso del espacio recreacional en el parque Alipio Ponce, Trujillo 2024. Esta investigación es desarrollada por la estudiante del programa de estudio de Arquitectura, de la Universidad César Vallejo del campus Trujillo, aprobado por la autoridad correspondiente de la Universidad.

Problema de la investigación.

En Perú, existen espacios de recreación descuidados, en estado de abandono, con un alto déficit de luminarias y mobiliario, trayendo consigo delincuencia por el uso inadecuado que se les está dando, la actual coyuntura de pandemia que estamos atravesando, generando temor en la población, llevándolos a dejar de asistir a estos espacios de recreación. Razón por la cual no hace posible promover: la integración de los usuarios, el arte y cultura que se obtendría incluyendo al urbanismo táctico en estos lugares.

Tal como se encuentra el parque Alipio Ponce, ubicado en la Urbanización El Recreo, en la ciudad de Trujillo, dicho parque mide aproximadamente 11.739,14m<sup>2</sup>, contando con gran área verde de esparcimiento, pero a pesar de ser un espacio de recreación amplio y sobre todo por ser un parque céntrico para esta ciudad. se presentaron algunas deficiencias como la mala planificación del diseño y el abandono de las autoridades y de la ciudadanía en general. los cuales, las autoridades no se han preocupado por solucionar o aprovechar los beneficios con los que cuenta este parque céntrico.

Las personas que asisten a este parque son de distintas edades, desde niños hasta adultos mayores, los cuales van a jugar y realizar alguna actividad física, como también asisten personas con habilidades especiales. Sin embargo, durante la noche, debido a la falta de iluminación, se convierte en un punto de venta y consumo de drogas en adolescentes entre 15 y 18 años, además de beber licor. Debido a las actividades negativas que realizan los adolescentes en este lugar, la falta de mobiliario urbano y de estrategias que permitan crear en estos lugares cohesión social. Es preciso intervenir en este espacio de recreación, porque será de gran beneficio para estas personas.

### **Procedimiento**

Si usted decide participar en la investigación se realizará lo siguiente:

1. Se realizará una entrevista donde se recogerán datos personales y algunas preguntas

Esta entrevista tendrá un tiempo aproximado de 30 minutos y se realizará vía zoom. Las respuestas a la guía de entrevista serán codificadas usando un número de identificación y, por lo tanto, serán anónimas.

### **Participación voluntaria (principio de autonomía):**

Puede hacer todas las preguntas para aclarar sus dudas antes de decidir si desea participar o no, y su decisión será respetada. Posterior a la aceptación no desea continuar puede hacerlo sin ningún problema.

### **Riesgo (principio de No maleficencia):**

Indicar al participante la existencia que NO existe riesgo o daño al participar en la investigación. Sin embargo, en el caso que existan preguntas que le puedan generar incomodidad. Usted tiene la libertad de responderlas o no.

### **Beneficios (principio de beneficencia):**

Se le informará que los resultados de la investigación se le alcanzará a la institución al término de la investigación. No recibirá ningún beneficio económico ni de ninguna otra índole. El estudio no va a aportar a la salud individual de la persona, sin embargo, los resultados del estudio podrán convertirse en beneficio de la salud pública.

### **Confidencialidad (principio de justicia):**

Los datos recolectados deben ser anónimos y no tener ninguna forma de identificar al participante. Garantizamos que la información que usted nos brinde es totalmente Confidencial y no será usada para ningún otro propósito fuera de la investigación. Los datos permanecerán bajo custodia del investigador principal y pasado un tiempo determinado serán eliminados convenientemente.

**Problemas o preguntas:**


Si tiene preguntas sobre la investigación puede contactar con la Investigadora Adela Lizbet Chavarrea Correa, email: [achavarrea@ucvvirtual.edu.pe](mailto:achavarrea@ucvvirtual.edu.pe) y asesor Julio Manuel Ramirez Llorca.

**Consentimiento**

Después de haber leído los propósitos de la investigación autorizo participar en la investigación antes mencionada.

Nombre y apellidos: ~~Am. César Fernando Díaz Alarcón.~~

Firma(s):



Fecha y hora: 26/04/2024 a las 17:30 hrs.

Para garantizar la veracidad del origen de la información: en el caso que el consentimiento sea presencial, el encuestado y el investigador deben proporcionar sus nombres y firma. En el caso que sea cuestionario virtual, se debe solicitar el correo desde el cual se envía las respuestas a través de un formulario Google.

## Consentimiento Informado 2

Título de la investigación: Estrategias de urbanismo táctico y el uso del espacio recreacional en el parque Alipio Ponce, Trujillo – 2024.

Investigadora: Adela Lizbet Chavarrea Correa.

### Propósito del estudio

Le invitamos a participar en la investigación titulada “*Estrategias de urbanismo táctico y el uso del espacio recreacional en el parque Alipio Ponce, Trujillo - 2024*”, cuyo objetivo es: Determinar estrategias de urbanismo táctico, para incentivar el uso del espacio recreacional en el parque Alipio Ponce, Trujillo 2024. Esta investigación es desarrollada por la estudiante del programa de estudio de Arquitectura, de la Universidad César Vallejo del campus Trujillo, aprobado por la autoridad correspondiente de la Universidad.

Problema de la investigación.

En Perú, existen espacios de recreación descuidados, en estado de abandono, con un alto déficit de luminarias y mobiliario, trayendo consigo delincuencia por el uso inadecuado que se les está dando, la actual coyuntura de pandemia que estamos atravesando, generando temor en la población, llevándolos a dejar de asistir a estos espacios de recreación. Razón por la cual no hace posible promover: la integración de los usuarios, el arte y cultura que se obtendría incluyendo al urbanismo táctico en estos lugares.

Tal como se encuentra el parque Alipio Ponce, ubicado en la Urbanización El Recreo, en la ciudad de Trujillo, dicho parque mide aproximadamente 11.739,14m<sup>2</sup>, contando con gran área verde de esparcimiento, pero a pesar de ser un espacio de recreación amplio y sobre todo por ser un parque céntrico para esta ciudad. se presentaron tiene algunas deficiencias como la mala planificación del diseño y el abandono de las autoridades y de la ciudadanía en general. los cuales, las autoridades no se han preocupado por solucionar o aprovechar los beneficios con los que cuenta este parque céntrico.

Las personas que asisten a este parque son de distintas edades, desde niños hasta adultos mayores, los cuales van a jugar y realizar alguna actividad física, como

también asisten personas con habilidades especiales. Sin embargo, durante la noche, debido a la falta de iluminación, se convierte en un punto de venta y consumo de drogas en adolescentes entre 15 y 18 años, además de beber licor. Debido a las actividades negativas que realizan los adolescentes en este lugar, la falta de mobiliario urbano y de estrategias que permitan crear en estos lugares cohesión social. Es preciso intervenir en este espacio de recreación, porque será de gran beneficio para estas personas.

### **Procedimiento**

Si usted decide participar en la investigación se realizará lo siguiente:

1. Se realizará una entrevista donde se recogerán datos personales y algunas preguntas

Esta entrevista tendrá un tiempo aproximado de 30 minutos y se realizará vía zoom. Las respuestas a la guía de entrevista serán codificadas usando un número de identificación y, por lo tanto, serán anónimas.

### **Participación voluntaria (principio de autonomía):**

Puede hacer todas las preguntas para aclarar sus dudas antes de decidir si desea participar o no, y su decisión será respetada. Posterior a la aceptación no desea continuar puede hacerlo sin ningún problema.

### **Riesgo (principio de No maleficencia):**

Indicar al participante la existencia que NO existe riesgo o daño al participar en la investigación. Sin embargo, en el caso que existan preguntas que le puedan generar incomodidad. Usted tiene la libertad de responderlas o no.

### **Beneficios (principio de beneficencia):**

Se le informará que los resultados de la investigación se le alcanzará a la institución al término de la investigación. No recibirá ningún beneficio económico ni de ninguna otra índole. El estudio no va a aportar a la salud individual de la persona, sin embargo, los resultados del estudio podrán convertirse en beneficio de la salud pública.

### **Confidencialidad (principio de justicia):**

Los datos recolectados deben ser anónimos y no tener ninguna forma de identificar al participante. Garantizamos que la información que usted nos brinde es totalmente

es totalmente Confidencial y no será usada para ningún otro propósito fuera de la investigación. Los datos permanecerán bajo custodia del investigador principal y pasado un tiempo determinado serán eliminados convenientemente.

**Problemas o preguntas:**

Si tiene preguntas sobre la investigación puede contactar con la Investigadora Adela Lizbet Chavarrea Correa, email: [achavarrea@ucvvirtual.edu.pe](mailto:achavarrea@ucvvirtual.edu.pe) y asesor Julio Manuel Ramirez Llorca.

**Consentimiento**

Después de haber leído los propósitos de la investigación autorizo participar en la investigación antes mencionada.

Nombre y apellidos: César Fernando Días Alarcón.

Firma(s):


Fecha y hora: 26/04/2024 a las 17:30 hrs.

Para garantizar la veracidad del origen de la información: en el caso que el consentimiento sea presencial, el encuestado y el investigador deben proporcionar sus nombres y firma. En el caso que sea cuestionario virtual, se debe solicitar el correo desde el cual se envía las respuestas a través de un formulario Google.

### **Consentimiento Informado 3**

Título de la investigación: Estrategias de urbanismo táctico y el uso del espacio recreacional en el parque Alipio Ponce, Trujillo – 2024.

Investigadora: Adela Lizbet Chavarrea Correa.

#### **Propósito del estudio**

Le invitamos a participar en la investigación titulada “*Estrategias de urbanismo táctico y el uso del espacio recreacional en el parque Alipio Ponce, Trujillo - 2024*”, cuyo objetivo es: Determinar estrategias de urbanismo táctico, para incentivar el uso del espacio recreacional en el parque Alipio Ponce, Trujillo 2024. Esta investigación es desarrollada por la estudiante del programa de estudio de Arquitectura, de la Universidad César Vallejo del campus Trujillo, aprobado por la autoridad correspondiente de la Universidad.

Problema de la investigación.

En Perú, existen espacios de recreación descuidados, en estado de abandono, con un alto déficit de luminarias y mobiliario, trayendo consigo delincuencia por el uso inadecuado que se les está dando, la actual coyuntura de pandemia que estamos atravesando, generando temor en la población, llevándolos a dejar de asistir a estos espacios de recreación. Razón por la cual no hace posible promover: la integración de los usuarios, el arte y cultura que se obtendría incluyendo al urbanismo táctico en estos lugares.

Tal como se encuentra el parque Alipio Ponce, ubicado en la Urbanización El Recreo, en la ciudad de Trujillo, dicho parque mide aproximadamente 11.739,14m<sup>2</sup>, contando con gran área verde de esparcimiento, pero a pesar de ser un espacio de recreación amplio y sobre todo por ser un parque céntrico para esta ciudad. se presentaron tiene algunas deficiencias como la mala planificación del diseño y el abandono de las autoridades y de la ciudadanía en general. los cuales, las autoridades no se han preocupado por solucionar o aprovechar los beneficios con los que cuenta este parque céntrico.

Las personas que asisten a este parque son de distintas edades, desde niños hasta adultos mayores, los cuales van a jugar y realizar alguna actividad física, como



también asisten personas con habilidades especiales. Sin embargo, durante la noche, debido a la falta de iluminación, se convierte en un punto de venta y consumo de drogas en adolescentes entre 15 y 18 años, además de beber licor. Debido a las actividades negativas que realizan los adolescentes en este lugar, la falta de mobiliario urbano y de estrategias que permitan crear en estos lugares cohesión social. Es preciso intervenir en este espacio de recreación, porque será de gran beneficio para estas personas.

### **Procedimiento**

Si usted decide participar en la investigación se realizará lo siguiente:

1. Se realizará una entrevista donde se recogerán datos personales y algunas preguntas

Esta entrevista tendrá un tiempo aproximado de 30 minutos y se realizará vía zoom. Las respuestas a la guía de entrevista serán codificadas usando un número de identificación y, por lo tanto, serán anónimas.

### **Participación voluntaria (principio de autonomía):**

Puede hacer todas las preguntas para aclarar sus dudas antes de decidir si desea participar o no, y su decisión será respetada. Posterior a la aceptación no desea continuar puede hacerlo sin ningún problema.

### **Riesgo (principio de No maleficencia):**

Indicar al participante la existencia que NO existe riesgo o daño al participar en la investigación. Sin embargo, en el caso que existan preguntas que le puedan generar incomodidad. Usted tiene la libertad de responderlas o no.

### **Beneficios (principio de beneficencia):**

Se le informará que los resultados de la investigación se le alcanzará a la institución al término de la investigación. No recibirá ningún beneficio económico ni de ninguna otra índole. El estudio no va a aportar a la salud individual de la persona, sin embargo, los resultados del estudio podrán convertirse en beneficio de la salud pública.

### **Confidencialidad (principio de justicia):**

Los datos recolectados deben ser anónimos y no tener ninguna forma de identificar al participante. Garantizamos que la información que usted nos brinde es totalmente

Confidencial y no será usada para ningún otro propósito fuera de la investigación. Los datos permanecerán bajo custodia del investigador principal y pasado un tiempo determinado serán eliminados convenientemente.

**Problemas o preguntas:**

Si tiene preguntas sobre la investigación puede contactar con la Investigadora Adela Lizbet Chavarrea Correa, email: [achavarrea@ucvvirtual.edu.pe](mailto:achavarrea@ucvvirtual.edu.pe) y asesor Julio Manuel Ramirez Llorca.

**Consentimiento**

Después de haber leído los propósitos de la investigación autorizo participar en la investigación antes mencionada.

Nombre y apellidos: Adelí Zavaleta Pita.

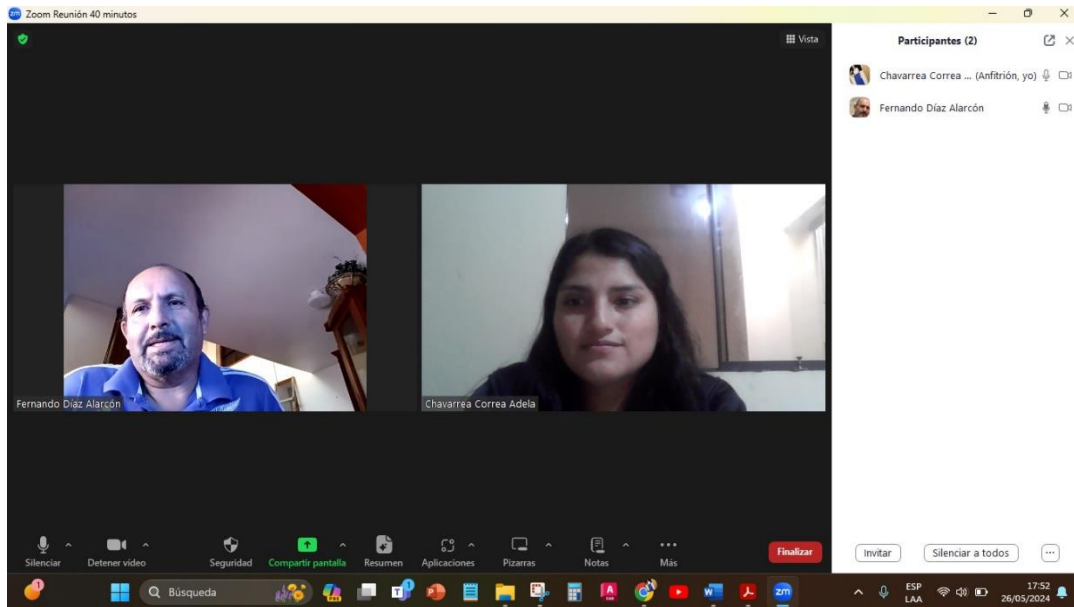
Firma(s):

Fecha y hora: 26/05/2024 a las 17:30 hrs.

Para garantizar la veracidad del origen de la información: en el caso que el consentimiento sea presencial, el encuestado y el investigador deben proporcionar sus nombres y firma. En el caso que sea cuestionario virtual, se debe solicitar el correo desde el cual se envía las respuestas a través de un formulario Google.

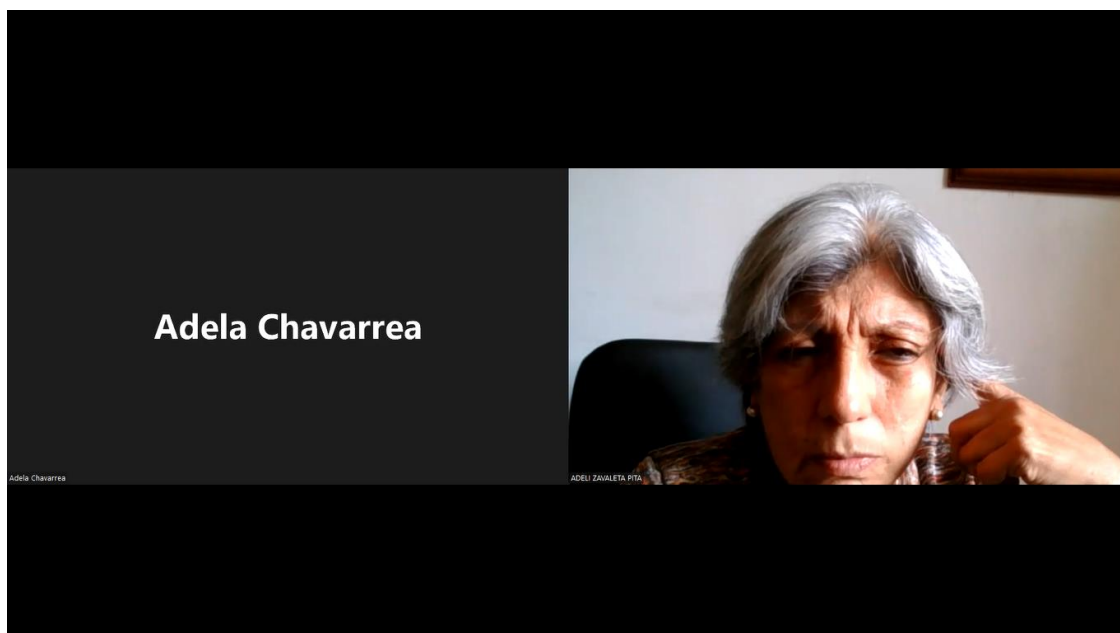
## Anexo 16:

### Entrevista vista Zoom al especialista entrevistado 1



**Nota:** entrevista a profesionales por zoom.

### Entrevista vista Zoom a la especialista entrevistada 3



**Nota:** Entrevista a especialistas por zoom.

Anexo 17:

Figura N°01:

## Parques abandonados: alcaldes culpan al Ministerio de Trabajo

Municipios piden al Gobierno facilidades, pero especialistas consideran que nada impide que brinden mantenimiento y limpieza a las áreas verdes.



El presidente Vizcarra dijo que los niños podrán salir a parques, pero en este estado es peligroso. (GEC)

bet365  
Nuevos clientes  
Consiga hasta \$30  
en créditos de apuesta  
Se aplican las condiciones.  
Registrarse  
Juegue de forma responsable 18+

ÚLTIMAS NOTICIAS  
COVID-19: Minsa reporta 11 decesos y 684 nuevos contagios en las últimas 24 horas

**Nota:** Noticia recuperada de <https://peru21.pe/lima/parques-abandonados-alcaldes-culpan-al-ministerio-de-trabajo-coronavirus-estado-de-emergencia-noticia/>

**Figura N°02:** Entrevista de exitosa Trujillo, al alcalde vecinal territorial: Carlos Manuel Bocanegra Ruiz.

Fecha:19/04/2023

Facebook Live video player showing an interview with Carlos Manuel Bocanegra Ruiz. The video is titled 'Exitosa Trujillo transmitió en vivo' and is dated 19 de abril de 2023. The location is identified as 'Parque Alipio Ponce' in the 'Urbanización El Recreo' area. The video has 22 likes and 1,800 views. The interface includes options to like, comment, and share the video.

**Nota:** Noticia recuperada

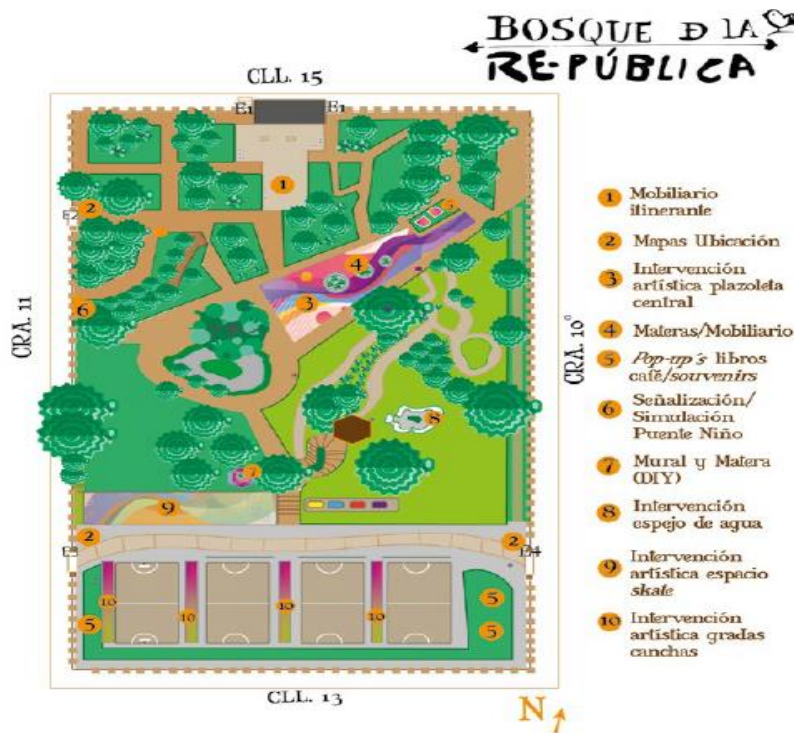
[https://www.facebook.com/watch/live/?ref=watch\\_permalink&v=788723346050985](https://www.facebook.com/watch/live/?ref=watch_permalink&v=788723346050985)

**Figura N°03:** MUNICIPALIDAD PROVINCIAL DE TRUJILLO, parque emblemático de covicorti beneficia a más de 500 familias del sector.



**Nota:** <https://www.gob.pe/institucion/munitrujillo/noticias/547121-parque-emblematico-de-covicorti-beneficia-a-mas-de-500-familias-del-sector>

**Figura N° 04:** Acciones para la activación del espacio.



**Nota:** <http://www.scielo.org.co/img/revistas/rarq/v25n1/2357-626X-rarq-25-01-53-gf5.png>

**Figura N° 05:** Aplicaciones tácticas para la zona de juegos.



**Nota:** Urbanismo Táctico y la configuración física de los espacios públicos de Nuevo Chimbote.

**Anexo 18:**

Fotografías del parque (mañana, tarde y noche):





Fotografías del estado que se encuentra el parque Alipio Ponce.











12 abr. 2024 17:19:52  
-8°7'9.80256"S -79°1'54.73236"W ±46.22m  
321 Bolivia  
Trujillo  
La Libertad



12 abr. 2024 17:23:58  
-8°7'6.0672"S -79°1'53.0058"W ±17.14m  
105 Puerto Rico  
Trujillo  
La Libertad





12 abr. 2024 17:24:34  
-8°7'6.77316"S -79°1'52.76424"W ±28.00m  
Trujillo  
La Libertad




12 abr. 2024 17:46:38  
-8°7'9.19236"S -79°1'56.4132"W ±30.44m  
344 Estados Unidos  
Trujillo  
La Libertad





12 abr. 2024 17:24:29  
-8°7'6.77316"S -79°1'52.76424"W ±28.00m  
Trujillo  
La Libertad
















**Nota:** Todas las fotografías fueron tomadas por la autora.