



UNIVERSIDAD CÉSAR VALLEJO

**ESCUELA DE POSGRADO
PROGRAMA ACADÉMICO DE MAESTRÍA EN GESTIÓN PÚBLICA**

La percepción de las juntas vecinales sobre la seguridad ciudadana a partir de la implementación de las antenas móviles en la Región Callao-2019

TESIS PARA OBTENER EL GRADO ACADÉMICO DE:

Maestra en Gestión Pública

AUTORA:

Br. Anadid Jenett Gonzáles Valdivia (ORCID: 0000-0003-0213-9877)

ASESOR:

Mg. Santiago Aquiles Gallarday Morales (ORCID: 0000-0002-0452-5862)

LÍNEA DE INVESTIGACIÓN:

Gestión de Políticas Públicas

Lima – Perú

2020

Dedicatoria

A Dios por permitirme dar un paso más en la vida, a mis padres, quienes han sido los que me motivaron e impulsaron a continuar con este proyecto.

Agradecimiento

Quiero agradecer a todos los profesores de la Universidad Cesar Vallejo- Escuela de Posgrado en Gestión Pública que han contribuido con su conocimiento y experiencia en el enriquecimiento de mi desarrollo académico, en especial a mí asesor Santiago Gallarday Morales por su apoyo y paciencia para culminar con éxito la Tesis.

Página del Jurado



DICTAMEN DE LA SUSTENTACIÓN DE TESIS

EL / LA BACHILLER (ES): **ANADID JENETT GONZÁLES VALDIVIA**

Para obtener el Grado Académico de *Maestra en Gestión Pública*, ha sustentado la tesis titulada:

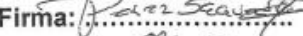
LA PERCEPCIÓN DE LAS JUNTAS VECINALES SOBRE LA SEGURIDAD CIUDADANA A PARTIR DE LA IMPLEMENTACIÓN DE LAS ANTENAS MÓVILES EN LA REGIÓN CALLAO-2019

Fecha: 22 de enero de 2020

Hora: 11:00 a.m.

JURADOS:

PRESIDENTE: Dr. Segundo Perez Saavedra

Firma: 

SECRETARIO: Dr. Noel Alcas Zapata

Firma: 

VOCAL: Mg. Santiago Aquiles Gallarday Morales

Firma: 

El Jurado evaluador emitió el dictamen de:

Aprobar por unanimidad

Habiendo encontrado las siguientes observaciones en la defensa de la tesis:

.....
.....
.....
.....

Recomendaciones sobre el documento de la tesis:

Mejorar estilo de redacción APA

.....
.....
.....

Nota: El tesista tiene un plazo máximo de seis meses, contabilizados desde el día siguiente a la sustentación, para presentar la tesis habiendo incorporado las recomendaciones formuladas por el jurado evaluador.

Declaratoria de Autenticidad

Declaratoria de Autenticidad

Yo Anadid Jenett Gonzáles Valdivia, estudiante de la Escuela de Posgrado, del Programa de Maestría en Gestión Pública, de la Universidad César Vallejo, Sede Lima Norte; presento mi trabajo académico titulado: “La percepción de las juntas vecinales sobre la seguridad ciudadana a partir de la implementación de las antenas móviles en la Región Callao-2019”, en 77 folios para la obtención del grado académico de Maestra en Gestión Pública, es de mi autoría.

Por tanto, declaro lo siguiente:

- He mencionado todas las fuentes empleadas en el presente trabajo de investigación, identificando correctamente toda cita textual o de paráfrasis proveniente de otras fuentes, de acuerdo con lo establecido por las normas de elaboración de trabajos académicos.
- No he utilizado ninguna otra fuente distinta de aquellas expresamente señaladas en este trabajo.
- Este trabajo de investigación no ha sido previamente presentado completa ni parcialmente para la obtención de otro grado académico o título profesional.
- Soy consciente de que mi trabajo puede ser revisado electrónicamente en búsqueda de plagios.
- De encontrar uso de material intelectual ajeno sin el debido reconocimiento de su fuente o autor, me someto a las sanciones que determinen el procedimiento disciplinario.

Los Olivos, 22 de enero de 2020



Anadid Jenett Gonzáles Valdivia

Índice

| | |
|--|-------------|
| Carátula | i |
| Dedicatoria | ii |
| Agradecimiento | iii |
| Página del Jurado | iv |
| Declaratoria de Autenticidad | v |
| Índice | vi |
| Índice de Tablas | vii |
| Índice de Figuras | vii |
| Resumen | viii |
| Abstract | ix |
| I. Introducción | 1 |
| II Método | 11 |
| 2.1 Tipo y diseño de investigación | 11 |
| 2.2 Operacionalización de la variable | 12 |
| 2.3 Población, Muestra y Muestreo | 13 |
| 2.4. Técnicas e instrumentos de recolección de datos, validez y confiabilidad | 15 |
| 2.5 Procedimiento | 18 |
| 2.6 Método de Análisis de datos | 18 |
| 2.7 Aspecto éticos | 18 |
| III. Resultados | 19 |
| IV. Discusión | 25 |
| V. Conclusiones | 28 |
| VI. Recomendaciones | 30 |
| Referencias | 32 |
| Anexo 01 Matriz de Consistencia | 38 |
| Anexo 02 Cuestionario para medir la percepción de las juntas vecinales sobre la Seguridad ciudadana ante la implementación de antenas móviles | 41 |
| Anexo 03 Base de datos encuesta variable seguridad ciudadana | 43 |
| Anexo 04 Proceso de información estadística SPSS V25 | 50 |
| Anexo 05 Carta de Presentación | 52 |
| Anexo 06 Certificado de validez de contenido del instrumento | 53 |
| Anexo 07 Acta de Aprobación de Originalidad de Trabajo Académico | 65 |

| | |
|--|-----------|
| Anexo 08 Reporte de originalidad del programa Turnitin | 66 |
| Anexo 09 Formulario de autorización para publicación electrónica de tesis | 67 |
| Anexo 10 Autorización de la versión final del trabajo de investigación | 68 |

Índice de Tablas

| | |
|--|----|
| Tabla 1 Operacionalización de la variable seguridad ciudadana. | 13 |
| Tabla 2 Población, Juntas Vecinales de los distritos de Bellavista, Carmen de la Legua y Callao Cercado. | 14 |
| Tabla 3 Muestra de las Juntas Vecinales de los distritos de Bellavista, Carmen de la Legua y Callao Cercado. | 14 |
| Tabla 4 Ficha técnica del instrumento seguridad ciudadana. | 16 |
| Tabla 5 Validez del contenido por el juicio de expertos del instrumento. | 17 |
| Tabla 6 Niveles de Confiabilidad. | 17 |
| Tabla 7 Estadística de la fiabilidad de la seguridad ciudadana. | 17 |
| Tabla 8 Niveles porcentuales comparativos de las dimensiones de la percepción de las juntas vecinales a partir de la implementación de las antenas móviles en la Región Callao - 2019. | 20 |
| Tabla 9 Resultados estadísticos de la Seguridad Ciudadana de la percepción de las juntas vecinales a partir de la implementación de las antenas móviles en la Región Callao - 2019. | 23 |

Índice de Figuras

| | |
|--|----|
| Figura 1. Niveles porcentuales comparativos de la percepción de las juntas vecinales a partir de la implementación de las antenas móviles en la Región Callao- 2019. | 19 |
|--|----|

Resumen

La presente investigación tiene como objetivo determinar la percepción de las juntas vecinales sobre la (sc) a partir de la implementación de las antenas móviles en la Región Callao-2019, el tipo de investigación realizado tiene un nivel de enfoque cuantitativo, el diseño del estudio que se realizó fue: No Experimental, transversal ya que realiza la medición un tiempo determinado.

El método aplicado fue hipotético deductivo, el tipo de investigación fue básica con un enfoque cuantitativo de diseño no experimental transversal, el diseño que se aplicó fue descriptiva y comparativa con los 3 distritos elegidos de la Región Callao, la población estuvo constituida por 452 miembros de las juntas vecinales, se aplicó muestreo por conveniencia de acuerdo a la disponibilidad y facilidad de la población a encuestar. La técnica aplicada para la recolección de datos fue la encuesta y el instrumento utilizado fue el cuestionario, respectivamente validado a través del juicio de experto determinando su confiabilidad con la aplicación del Alfa de Cronbach con un resultado de 0.611.

Se llegaron a las siguientes conclusiones: Primera al realizar el contraste de la hipótesis general en cuanto a la comparación acerca de la percepción de las juntas vecinales a partir de la implementación de las antenas móviles de los cuales se tiene al estadístico de H 5.347, mientras que el p valor $> \alpha$ ($0.069 > 0.05$) lo que demuestra que no hay diferencias sobre de la percepción de las juntas vecinales a partir de la implementación de las antenas móviles en Región Callao. Al realizar el contraste entre las hipótesis específicas los resultados demostraron que todos tuvieron un p valor mayor a 0.05 lo cual demuestra que se acepta la hipótesis nula y se rechaza la hipótesis alterna o del investigador.

Palabras clave: Seguridad Ciudadana, Juntas Vecinales, Inseguridad, Violencia, Delincuencia.

Abstract

The present research aims to determine the perception of neighborhood boards on (sc) from the implementation of mobile antennas in the Callao-2019 Region, the type of research carried out has a quantitative approach level, the study design What was done was: Not Experimental, cross-sectional since it takes the measurement for a certain time.

The method applied was deductive hypothetical, the type of research was basic with a quantitative approach of non-experimental cross-sectional design, the design that was applied was descriptive and comparative with the 3 districts chosen from the Callao Region, the population consisted of 452 members of In the neighborhood meetings, convenience sampling was applied according to the availability and ease of the population to be surveyed. The technique applied to data collection was the survey and the instrument used was the questionnaire, respectively validated through expert judgment determining its reliability with the application of Cronbach's Alpha with a result of 0.611.

The following conclusions were reached: First, by contrasting the general hypothesis regarding the comparison of the perception of neighborhood boards based on the implementation of the mobile antennas, which have the statistic of $H = 5.347$, while that the $p \text{ value} > \alpha$ ($0.069 > 0.05$) which demonstrates that there are no differences regarding the perception of neighborhood joints from the implementation of mobile antennas in Callao Region. When making the contrast between the specific hypotheses, the results showed that all had a p value greater than 0.05 which demonstrates that the null hypothesis is accepted and the alternate or investigator hypothesis is rejected.

Keywords: Citizen Security, Neighborhood Meetings, Insecurity, Violence, Crime

I. Introducción

La seguridad ciudadana es el problema principal dentro de las agendas políticas de los gobiernos, el aumento de la violencia y criminalidad son alarmantes, a pesar de la creación de políticas de seguridad es difícil mantener y promover el orden público. Otro factor importante para considerar es la debilidad institucional que se manifiesta en una elevada desconfianza en las instituciones judiciales y policiales que muchas veces son las causantes de los fracasos de las políticas implementadas en los últimos años siendo los ciudadanos los más afectados al ser vulnerados su derecho a vivir pacíficamente.

En cuanto a la realidad problemática, a nivel América latina, se presenta con el malestar que se genera en los ciudadanos de zonas residenciales urbanas el enterarse que el paisaje que rodea su vivienda se verá alterado por la futura implementación de una antena de metal, con una estructura de varios metros de alto. La preocupación aumenta cuando, al buscar información sobre el tema, descubren que este incómodo aparato está vinculado a un tema mucho más peligroso, como las radiaciones no ionizantes, el cual, ha sido objeto de acusaciones como fuente de nuevas amenazas a la salud de las personas que se exponen a ellas causando la protesta de la población que en muchos casos toman medidas de violencia para evitar la implementación de las antenas generando vandalismo e inseguridad de la población. Según investigaciones realizadas por el MTC sobre la implementación de antenas móviles. En el 2018, a nivel mundial se identificó a Tokio como la ciudad que lidera por la mayor cantidad de antenas, tiene alrededor de 90,000; en cambio en Latinoamérica, es Santiago de Chile la ciudad que tiene mayor cantidad de antenas instaladas con 8,138 aproximadamente, en cambio Lima es la ciudad que menos antenas tiene con un aproximado de 3,500 antenas instaladas. Según estimaciones realizada por la Asociación Interamericana de Empresas de Telecomunicaciones (ASJET) para el 2025, el 14% de las conexiones totales en América Latina serán en 5G y esto debido a que los países requerirán de equipos de telecomunicación con mejor cobertura y la calidad de servicio al usuario, lo cual generará que se implementen en todo el país más antenas móviles. En el Perú, se han desarrollado varios estados de violencia en las calles por la implementación de antenas móviles. La razón principal se enfoca en el daño a la salud. Los casos más resaltantes fueron los suscitados en el distrito de El Agustino, donde un grupo de pobladores se enfrentó a la Policía para impedir la implementación de una antena móvil. Por otro lado, la violencia aumentó cuando un grupo de personas en señal de protesta incendiaron un tráiler. Por otro lado, en el distrito de Villa

El Salvador, los pobladores voltearon la camioneta de una concesionaria que procedía realizar la instalación de una antena móvil y muchos otros casos más de violencia suscitados. En el interior del país, como es el caso de Puno, donde se generó el vandalismo por los pobladores, quienes quemaron el vehículo de la concesionaria de las antenas, igualmente la agresión a los trabajadores con el objetivo de evitar la instalación de la antena móvil. Según, la Asociación Interamericana de Empresas de Telecomunicaciones-ASIET (2019), las empresas de telecomunicaciones manifiestan su necesidad de brindar un mejor servicio, por lo que han proyectado que se necesita hasta 10 veces más el número de antenas instaladas a la fecha, lo que implica que el Perú requeriría en promedio más de 200,000 a nivel nacional de cara al 5G, que harán posible las conexiones para el uso de internet y voz móvil. Bajo este panorama, se estima que el pleno desarrollo de la tecnología 5G en países como Perú promete dotar del servicio de internet a la velocidad de la luz hacia el 2025. El distrito de Bellavista no es ajeno a la problemática por la implementación de antenas móviles, en la actualidad cuenta con 106 antenas según ha reportado el MTC. Se han presentado muchos casos en que los vecinos del distrito impidieron la instalación de antenas móviles, asegurando que la radiación que emiten afectará su salud. Las autoridades municipales son las responsables de dar las autorizaciones a las empresas concesionarias para la instalación de antenas móviles, pero cometen el error de no comunicar con anticipación a la población sobre la instalación de las antenas e informar sobre las ventajas que estas pueden provocar y de esta manera despejar todas las dudas que la población tenga, sobre los daños a la salud que se puedan ocasionar. En el 2015, el gobierno impulsó la Campaña Antenas Buena Onda, con el propósito de comunicar a la ciudadanía sobre la instalación de antenas y de esta manera evitar los actos de violencia que muchas veces se suscitan en estos casos por falta de información sobre el tipo de radiación que generan estas antenas móviles.

La presente investigación encuentra sus antecedentes nacionales con Zapata (2014) investigó acerca de la sc y la convivencia comunitaria en Puente Piedra. El método empleado es el hipotético deductivo. El diseño no experimental, correlacional, transaccional, La investigación demuestra que existe evidencia significativa: La (sc) se relaciona con la convivencia comunitaria según la percepción de los miembros de las (jv) del cercado del distrito de Puente Piedra 2014, el Rho de Spearman fue de 0.326 lo que representó una correlación baja positiva; asimismo podemos indicar que el 13.4% de la variación de la convivencia comunitaria esta explicada por la seguridad ciudadana, el coeficiente de

correlación múltiple $R = 0.366 > 0$, por lo tanto ambas variables están linealmente relacionadas.

Por otro lado, Loayza (2017) en su indagación al estudiar la (sc) durante el año 2016, determinó la manera de desarrollar la seguridad en un distrito de Lima, aplicó 5 dimensiones de enfoque cuantitativo, no experimental y descriptiva. La población que se consideró 250 colaboradores del área de seguridad ciudadana. Se consideró como muestra a 151 colaboradores, se desarrolló la encuesta por medio del cuestionario como instrumento. Dicho cuestionario estaba compuesto por 30 preguntas definidas por la escala de Likert. El Alfa de Cronbach fue de 0.995 siendo altamente confiable. Se llegó a la conclusión que la evolución de la seguridad ciudadana es completamente mala con una percepción de los trabajadores del 43.7%.

Del mismo modo, Saavedra (2018) en su tesis se enfocó en la percepción de los pobladores del distrito materia de investigación sobre la (sc), hizo la clasificación sobre el sexo, la edad y los niveles de educación. La investigación fue sustantiva y descriptiva, no experimental y transversal. Se aplicó el cuestionario para las 2 dimensiones, la primera es riesgos de la seguridad ciudadana y la segunda amenaza de la seguridad ciudadana. Los resultados demostraron que el 53.3% de la población mencionó que hubo un nivel moderado sobre (sc), el 26.9% menciona que el nivel es alto y por último un 19.8% determinó que era muy bajo. Los resultados de la segunda dimensión indicaron que el 56.4% que existía un nivel moderado de seguridad ciudadana, 28.2% manifestó un nivel bajo, el 15.4% demostró un nivel alto de riesgo, Por último, el 51.7% de los ciudadanos del distrito consideraron que existía un 6% de amenazas, el 27.7% nivel alto de amenazas y el 20.6% con un nivel de percepción bajo.

Por último, Ramírez (2017) se enfocó en determinar cuál fue la percepción los ciudadanos ya sea hombre o mujer mayores, de edad que residan en el distrito materia de la investigación, para ello realizó un estudio descriptiva, no experimental y transeccional. La técnica fue la encuesta con un cuestionario a 200 ciudadanos. Los resultados demostraron que el 91.1% consideraban que la (sc) fue muy deficiente. A raíz de los resultados el investigador recomendó promover y desarrollar mayor participación entre los ciudadanos para mejorar la calidad de vida, la convivencia pacífica, comunicación permanente entre las autoridades y la ciudadanía, desarrollar planes basándose en los objetivos estratégicos establecidos.

Se consideraron antecedentes internacionales como Muggah (2017) La investigación demostró que las sociedades de América latina y el caribe son las más violentas del planeta y demuestran el aumento del crimen y de la victimización de la región. El impacto de la desigualdad y la impunidad antes los actos de violencia son las mayores causas del problema con enfoques represivos y punitivos. Se evidencia que han surgido nuevas medidas de (sc) ampliando el punto de vista de la seguridad pública basados en proteger a las entidades preocupación por mantener la seguridad y proteger los derechos de los ciudadanos. Se incluyeron nuevas estrategias para reformar las fuerzas policiales y judiciales, la estructura de los penales, reforzar las actividades de prevención de la violencia basadas en el bienestar de las familias.

Del mismo modo, Pedraza y Duarte (2017) mencionaron en su artículo sobre la violencia realizado en Medellín desde finales del siglo XX ha llamado la atención de las autoridades debido a la gran amenaza por el incremento de la violencia. Este artículo buscó analizar la política pública propuesta durante el año 1984 al 2010 donde la política pública de la (sc) y convivencia pacífica con el fin de reducir tal situación durante el periodo 1990 – 2005. La investigación tuvo enfoque cualitativo y descriptivo, aplicó un método de análisis documental. Se llega la conclusión que la importancia de todos los involucrados y la coordinación entre las entidades públicas y privadas, enfocarse en las soluciones y oportunidades para mejorar la política pública.

Continuando, Vergel, Contreras y Martínez (2016) en el artículo sobre (sc) identificaron las percepciones sobre los espacios públicos y el impacto al medio ambiente, tuvo un enfoque mixto, con una descriptiva correlacional y de análisis de contenido. Los resultados obtenidos fueron que los ciudadanos le dan una gran importancia a la inclusión ciudadana en el desarrollo de la ciudad, donde prime la seguridad.

Por otro lado, Ángeles (2017) en su indagación sobre el plano de las telecomunicaciones sobre las empresas dedicadas a la concesión de espacios públicos para operadores de telefonía celular adicional a la publicación de la Ley de telecomunicaciones en el año 2014 estas empresas han tenido una participación sobre los servicios que brindan, la investigación realizada se desarrolló a través de tabuladores generales para el cobro de renta a los operadores de telefonía celular, sin tener una método adecuado para conseguir el valor para cada concesión y hacer el análisis respectivo de los ingresos por rentas. El objetivo fue demostrar el método adecuado para obtener una renta justa por medio de valuación físico,

de capitalización y de mercado, con la información obtenida de las empresas del sector telecomunicaciones. Los resultados fueron identificar un valor adecuado a las rentas de las concesiones basándose en parámetros fijos que debe ser analizado en función a las características del inmueble.

Por su parte, Uribe (2014) en su artículo de investigación sobre los efectos que genera los productos de radio frecuencia de las estaciones de telefonía móvil sobre su implicancia en la salud pública. Esta repercusión se mantiene debido a los antecedentes presentados por los involucrados, por electricidad y telecomunicaciones como de los médicos, biólogos y epidemiólogos, donde pretenden establecer la relación causal entre la tecnología de telefonía móvil y la salud pública. Se analizó la percepción pública del riesgo de esta tecnología, la participación de los organismos de regulación y el aporte en la toma de decisiones políticas. Por último, se resalta la importancia de las evidencias ante la comunidad científica.

Finalmente, Lara y Marrero (2012) en su tesis manifiestan la urgencia de reducir las dimensiones y peso de los elementos que conforman los dispositivos móviles para incrementar la portabilidad, se basó en las nuevas teorías que logren mejorar el diseño de las antenas para mejorar la comunicación móvil entre los usuarios. La presente investigación ha permitido diseñar y construir antenas que operan en una frecuencia de 805 MHz aplicando la curva de Hilbert. Se desarrollaron procesos y técnicas de diseño, simulación y construcción. Los resultados fueron que, al aumentar el valor de la longitud de la onda, aumenta el número de iteraciones de la curva y la variación del punto de alimentación. Por último, se desarrolló una antena que cumpliera con las características de radio frecuencia y niveles de radiación deseada.

Este trabajo de investigación presenta sus fundamentos científicos en relación con el tema, conceptos, teorías y sus dimensiones que ayudarán el desarrollo del presente trabajo. Respecto al marco teórico de la variable seguridad ciudadana, en el PNSC (2013-2018) considera a la (sc) como un fenómeno multicausal, social complejo y multidimensional, en el que involucra un conjunto de actores privados y públicos. De ahí que, para solucionar el problema, se necesita el diseño de una política pública de carácter sistémico e integral con una configuración de largo plazo mediano, mediano y corto plazo. El MININTER (2013) refirió que la Ley N° 27933, que se da inicio al Sistema Nacional de Seguridad (SINASEC), considera que la (sc) es la integración que despliega el Estado, con la participación de la población, para certificar la convivencia pacífica, la eliminación de la violencia y el uso

pacífico de las vías y espacios públicos, además de favorecer a la prevención de la comisión de delitos. Según CODISEC (2018) manifestó que la seguridad como política pública del país es integral con proteger los derechos humanos, el aporte de las juntas vecinales, universal con la no discriminación e intersectorial-intergubernamental, tiene servicios especiales prevenir la violencia; el controlar y realizar el seguimiento del crimen; la recuperación e integración social y por último el apoyo a las víctimas.

Por otro lado, De Belaunde (2017) señaló que la (sc) implica diseño y ejecución de programas, actividades que ayuden a prevenir y luchar con los delitos, desarrollar medidas que aseguren una vida social pacífica entre los ciudadanos. Además de integrar las operaciones que ejecuta el Estado con la participación ciudadana para reducir la inseguridad. Según, Muggah y Szabo de Carvalho (2014) manifestaron que (sc) comprende actividades enfocadas a disminuir la violencia, a incentivar seguridad de los pobladores, accediendo a la justicia y fortaleciendo derechos y obligaciones del Estado y los pobladores. En la seguridad ciudadana se desarrollan medidas de seguridad pública conteniendo normas democráticas. Por lo que los enfoques del orden público son asentados en el trabajo policial y el control del delito.

Es transcendental describir a las Juntas Vecinales participantes de la presente investigación. Según se menciona en la Ley N° 29701 (2011) son agrupaciones sociales que representan a la población y son promovidas por la PNP, teniendo como misión organizar actividades de prevención y de proyección social en apoyo a la PNP, con el fin de contribuir la (sc) mediante el trabajo de voluntariado, desarrollando programas de servicio a la población. Según, Gutiérrez y Cardona (2015) la calidad de vida es definida como un ambiente de bienestar general que comprende dimensiones objetivas y evaluaciones subjetivas de las condiciones socioeconómicas y el estado emocional (p.156).

Para la presente investigación se propone diferentes dimensiones para la variable seguridad ciudadana, se han considerado de manera principal las propuestas por la ley de seguridad ciudadana (2012).

La primera dimensión planificación. Para Inocente (2019) “la planificación es construir objetivos organizacionales, aplicando estrategias que permitirán formar y organizar las funciones de una organización”. Según, Louffat (2014), definió a la planificación, como el origen del procedimiento de la administración responsable de asentar las bases funcionales

del sistema administrativo en una dependencia. Para Sandoval, Sanhueza y Williner (2015) la planificación está vinculada a los modelos de gobernanza que se relaciona con diversos factores el dialogo, prácticas democráticas y la generación de pactos por naturaleza que se enfrasan en visiones acerca de los modelos de los cuales se quiere obtener. Para Monsalve y Gabaldón (2012) La planificación con respecto a temas de (sc), considera los instrumentos necesarios para el proceso de la gestión que considera aspectos importantes vinculados con la población objetivo hacia donde se dirigen las políticas y beneficios. La planificación se vincula con el desarrollo y la ejecución de actividades dirigidas por actores públicos que son responsables de establecer políticas de seguridad.

La segunda dimensión convivencia comunitaria. Para Giménez (2015) la convivencia como la conexión rigurosa que se mantiene entre las personas, asociaciones, comunidades que se relacionan en un espacio público en un tiempo determinado. (p.52). Sánchez (2017) conceptualizo la convivencia pacífica como el proceso de emprendimiento dentro de la economía solidaria y social que busca las prácticas de innovación para mejorar y transformar la forma de vida que parte desde un enfoque social.

La tercera dimensión acción integrada. Para Montoya (2007) es el conjunto de elementos relacionados que permiten que las entidades del Estado se fortalezcan, en busca del bienestar de la sociedad, se basa en legalidad, el respeto, el amparo y la propagación de los derechos humanos. Por otro lado, Castillo y Niño (2016) define a la acción integral como la coordinación entre actores públicos de dependencias civiles y militares que centran todas sus actividades en atacar las amenazas internas con el objetivo de proteger a la población y garantizar su seguridad para el desarrollo de sus capacidades, teniendo en cuenta cumplir con la cobertura de las necesidades básicas. En cambio, para Mejía (2015) considera que la acción integral es un medio para el desarrollo social y que permite que se den los logros del Estado buscando la recuperación de la gobernabilidad y legitimidad basados en las estrategias, en la toma de decisiones y en las modificaciones necesarias para lograr los objetivos.

La cuarta dimensión prevención del delito. Para García y Molina (2016) es persuadir al delincuente o criminal potencial con la advertencia de una condena por incumplir la ley. También lo podemos mencionar que el termino prevención va ligado al acto criminal. Para Vega (2017) la prevención es el grupo de estrategias y medidas que se esfuerzan por mitigar los riesgos de infracción y las consecuencias que estas puedan generar en los ciudadanos,

como el miedo al crimen al cual buscan combatir, busca la participación de diferentes actores que abordan los problemas sociales generalmente los relacionados con la delincuencia y criminalidad.

Es importante mencionar que la prevención del delito se sustenta en varios modelos: El modelo punitivo, basándose en los hechos criminales para tomar las medidas correctivas, el modelo social referido a la conciencia pública, el modelo comunitario basado en la participación de los vecinos, el modelo mecánico que se basa en reforzar las estructuras físicas que permitan evitar los actos delincuenciales y eliminar las condiciones que brinden la comodidad al desarrollo de un delito, el modelo situacional basado en la focalización de puntos críticos, para una mejor vigilancia.

La quinta dimensión participación ciudadana. Según, Galais, Navarro y Fontcuberta (2013) sostuvieron que la intervención democrática, detenta objetivamente propósitos en que la ciudadanía ejerce predominio sobre los temas públicos, por intermedio de la (pc) forma que su orientación vocacional se conduce hacia el accionar, sin incurrir en la precipitación sino más bien en condiciones concretas o absoluciones factibles y con un compromiso compartido.

La sexta dimensión erradicación de la violencia Rioseco (2005) menciona que la creación de mecanismos contra la violencia, fueron parte de la labor civil de la sociedad, promoviendo políticas públicas y planes, muchos de los cuales fueron precisos y permitieron potenciar el avance dirigido a eliminar la violencia contra las mujeres y a instalar la problemática como una cuestión de políticas de gobierno.

La séptima dimensión espacios públicos. Ramírez (2015) Se define como el área de reunión, vínculo y comunicación que se desarrolla en la ciudad en forma segmentada, impropia y conflictiva (p.7). Según, De la Torre (2015) Los espacios públicos se conciben como parte de la potestad pública que tiene un uso común a que son lugares abiertos (p.496).

Con relación a la realidad problemática se puede plantear el problema general de la siguiente manera: ¿Cuál es el nivel de percepción de las juntas vecinales sobre la (sc) a partir de la implementación de las antenas móviles en la Región Callao- 2019? Como problemas específicos se tiene: Problema específico 1. ¿Cuál es el nivel de percepción de las (jv) sobre la planificación de la (sc) a partir de la implementación de las antenas móviles en la Región Callao- 2019? Problema específico 2. ¿Cuál es el nivel de percepción de las (jv) sobre la

convivencia comunitaria de la (sc) a partir de la implementación de las antenas móviles en la Región Callao- 2019? Problema específico 3. ¿Cuál es el nivel de percepción de las (jv) sobre la acción integrada de la (sc) a partir de la implementación de las antenas móviles en la Región Callao- 2019? Problema específico 4. ¿Cuál es el nivel de percepción de las (jv) sobre la prevención del delito de la seguridad ciudadana a partir de la implementación de las antenas móviles en la Región Callao- 2019? Problema específico 5. ¿Cuál es el nivel de percepción de las (jv) sobre la participación ciudadana de la (sc) a partir de la implementación de las antenas móviles en la Región Callao- 2019? Problema específico 6. ¿Cuál es el nivel de percepción de las (jv) sobre la erradicación de la violencia de la (sc) a partir de la implementación de las antenas móviles en la Región Callao- 2019? Problema específico 7. ¿Cuál es el nivel de percepción de las (jv) sobre los espacios públicos de la (sc) a partir de la implementación de las antenas móviles en la Región Callao- 2019?

La justificación de la investigación determina las razones por los que se lleva a cabo la investigación exponiendo la importancia, Hernández, Fernández y Baptista (2014, p. 40) en Justificación teórica que busca aumentar el conocimiento respecto a las variables. Por otro lado, la justificación práctica. Según, Carrasco (2008) mencionó que se refiere a que el trabajo de investigación servirá como referente para resolver problemas prácticos, es decir, resolver los problemas de (sc). La Justificación metodológica la técnica aplica en la investigación fue el cuestionario, el cual fue debidamente validado y que será usado en trabajos de investigación futuros, los datos obtenidos fueron procesados mediante el software estadístico SPSS versión 25 que permitió analizar la información de la variable seguridad ciudadana y servirá como referente de próximas investigaciones al respecto.

En cuanto al objetivo general del trabajo fue determinar la percepción de las juntas vecinales sobre la (sc) a partir de la implementación de las antenas móviles en la Región Callao- 2019. Sobre el planteamiento de los objetivos específicos tenemos: Objetivo específico 1. Determinar la percepción de las juntas vecinales sobre la planificación de la (sc) a partir de la implementación de las antenas móviles en la Región Callao- 2019. Objetivo específico 2. Determinar la percepción de las juntas vecinales sobre la convivencia comunitaria de la (sc) a partir de la implementación de las antenas móviles en la Región Callao- 2019. Objetivo específico 3. Determinar la percepción de las juntas vecinales sobre la acción integrada de la (sc) a partir de la implementación de las antenas móviles en la Región Callao- 2019. Objetivo específico 4. La percepción de las (jv) sobre la prevención

del delito de la (sc) a partir de la implementación de las antenas móviles en la Región Callao- 2019. Objetivo específico 5. Determinar la percepción de las (jv) sobre la participación ciudadana de la (sc) a partir de la implementación de las antenas móviles en la Región Callao- 2019. Objetivo específico 6. Determinar la percepción de las juntas vecinales sobre la erradicación de la violencia de la (sc) a partir de la implementación de las antenas móviles en la Región Callao- 2019. Objetivo específico 7. Determinar la percepción de las juntas vecinales sobre los espacios públicos de la (sc) a partir de la implementación de las antenas móviles en la Región Callao- 2019.

El trabajo de investigación nos lleva a plantear una hipótesis general: Existe diferencias acerca de la percepción de las (jv) de la (sc) a partir de la implementación de las antenas móviles en la Región Callao- 2019. Sobre el planteamiento de las hipótesis específicas tenemos: Hipótesis específica 1. Existe diferencias acerca de la percepción de las juntas vecinales sobre la planificación de la (sc) a partir de la implementación de las antenas móviles en la Región Callao- 2019. Hipótesis específica 2. Existe diferencias acerca de la percepción de las (jv) sobre la convivencia comunitaria de la (sc) a partir de la implementación de las antenas móviles en la Región Callao- 2019. Hipótesis específica 3. Existe diferencias acerca de la percepción de las (jv) sobre la acción integrada de la (sc) a partir de la implementación de las antenas móviles en la Región Callao- 2019. Hipótesis específica 4. Existe diferencias acerca de la percepción de las (jv) sobre la prevención del delito de la (sc) a partir de la implementación de las antenas móviles en la Región Callao- 2019. Hipótesis específica 5. Existe diferencias acerca de la percepción de las (jv) sobre la participación ciudadana de la (sc) a partir de la implementación de las antenas móviles en la Región Callao-2019. Hipótesis específica 6. Existe diferencias acerca de la percepción de las (jv) sobre la erradicación de la violencia de la (sc) a partir de la implementación de las antenas en la Región Callao-2019. Hipótesis específica 7. Existe diferencias acerca de la percepción de las juntas vecinales sobre los espacios públicos de la (sc) a partir de la implementación de las antenas móviles en la Región Callao- 2019.

II Método

2.1 Tipo y diseño de investigación

2.1.1 Enfoque

Es Cuantitativo. Para Hernández Sampieri (2014) resulta investigar una situación real en forma objetiva, partiendo de las evaluaciones numéricas y la valoración estadística para determinar pronósticos de conducta del fenómeno a estudiar.

2.1.2 Método

Es Hipotético deductivo. Según, Hernández Sampieri (2014) se utiliza en el momento de la observación de un fenómeno a investigar de los cuales parte de la creación de las hipótesis para la interpretación y análisis de la información.

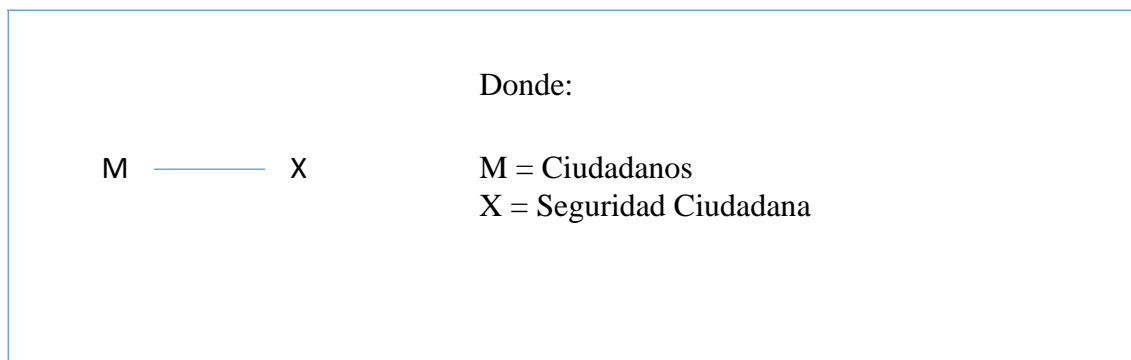
2.1.3 Tipo

Tipo Básica. Valderrama (2015) señaló “las investigaciones básicas se ocupan de explicar los teoremas que sustentan a las variables de estudio, en ese fin se analizan las características de las variables sin buscar la solución a lo diseñado” (p. 22).

2.1.4 Diseño

Es descriptiva y comparativa. Según, Hernández Sampieri (2014) la primera se aplica cuando se quiere especificar todas las características principales de una situación o tema. Comparativa porque se analiza las diferencias y las semejanzas. No experimental debido a que no maniobro ni se sometió a prueba la variable y es de corte transversal por que se ha levantado la información en un tiempo único.

El esquema es el siguiente:



2.2 Operacionalización de la variable

A continuación, se procederá con el análisis de la variable y operacionalización del presente trabajo de investigación. Según, Hernández Sampieri (2014) definió la variable como un atributo que puede cambiar, el cual es susceptible de observar y medir. Por otro lado, definió la operacionalización como el proceso de detallar las acciones que el investigador debe realizar para recibir los puntos de vista, los cuales nos llevarán a identificar la existencia de un concepto en mayor o menor grado.

2.2.1 Variable seguridad ciudadana

Definición conceptual

Según, CIES (2016) La (sc) se manifiesta como el resguardo de la vida, la integridad, el patrimonio de las personas frente los riesgos y las amenazas. En un amplio espectro, el concepto se relaciona con la convivencia comunitaria y tiene como parámetro un estado de seguridad.

Definición operacional

Esta variable será medida mediante el instrumento que contempla 41 ítems y que cuenta con las dimensiones denominadas: planificación, convivencia comunitaria, acción integrada, prevención del delito, participación ciudadana, juntas vecinales, erradicación de la violencia y espacios públicos.

Tabla 1

Operacionalización de la variable seguridad ciudadana

| Dimensiones | Indicadores | Ítems | Escala de Medición | Nivel y rango por dimensiones |
|------------------------------|------------------------------|---------|-----------------------|-------------------------------|
| Planificación | Objetivos y metas | (1-5) | | Buena (19; 25) |
| | Planes estratégicos | | | Regular (12; 18) |
| | Seguimiento | | | Mala (5; 11) |
| | Evaluación de los Resultados | | | |
| Convivencia pacífica | Organización de la población | (6-11) | | Buena (22; 30) |
| | Grupos humanos | | | Regular (14; 21) |
| | | | | Mala (6; 13) |
| Acción integrada | Superación | (12-18) | 5. Siempre (S) | Buena (27, 35) |
| | Innovación | | 4. Casi Siempre (CS) | Regular (17, 26) |
| | Visión integrada | | 3. Algunas veces (AV) | Mala (7; 16) |
| Prevención del delito | Disuasión | (19-24) | 2. Casi nunca (CN) | Buena (22; 30) |
| | Justicia penal | | 1. Nunca (N) | Regular (14; 21) |
| | Frecuencias del delito | | | Mala (6; 13) |
| Participación ciudadana | Sociedad civil | (25-30) | | Buena (22; 30) |
| | Diálogo | | | Regular (14; 21) |
| | Democracia | | | Mala (6; 13) |
| Erradicación de la violencia | Convivencia pacífica | (31-35) | | Buena (19; 25) |
| | Prevención | | | Regular (12; 18) |
| | Sanción | | | Mala (5; 11) |
| | vulnerabilidad | | | |
| Espacios Públicos | Preservación ambiental | (36-41) | | Buena (22; 30) |
| | Contaminación | | | Regular (14; 21) |
| | Salud pública | | | Mala (6; 13) |

2.3 Población, Muestra y Muestreo

2.3.1 Población

Para Hernández Sampieri (2012) es la suma completa de un suceso, que incluye todas las unidades materia de análisis que forman parte del fenómeno y que debe calcularse para el estudio integrando de un conjunto de N instituciones que forman parte de una característica determinada. En la presente investigación la población a considerar son los integrantes de las (jv) de 3 distritos de la Región Callao durante el periodo 2019.

Tabla 2

Población, Juntas Vecinales de los distritos de Bellavista, Carmen de la Legua y Callao cercado

| Distrito | Juntas Vecinales |
|--------------------|------------------|
| Bellavista | 120 |
| Carmen de la Legua | 147 |
| Callao cercado | 184 |
| Total | 451 |

2.3.2 Muestra

Según, Hernández Sampieri (2012) La muestra es el subconjunto que pertenece a un grupo determinado que tienen características similares a los cuales se les denomina población. El presente trabajo aplicará una muestra de 240 representantes de las juntas vecinales distribuidos de los distritos de Bellavista, Carmen de la Legua y Callao Cercado.

Los criterios de inclusión son: ser miembro de las juntas vecinales del distrito de Bellavista y vivir en el distrito de Bellavista.

Los criterios de exclusión son: personas que no deseen participar de la encuesta, personas que no vivan en el distrito de Bellavista, menores de edad.

Tabla 3

Muestra de las, Juntas Vecinales de los distritos de Bellavista, Carmen de la Legua y Callao Cercado

| Juntas Vecinales | Muestra |
|--------------------|---------|
| Bellavista | 80 |
| Carmen de la Legua | 80 |
| Callao Cercado | 80 |

2.3.3 Muestreo

El muestreo aplicado es, por conveniencia, los participantes de la investigación se seleccionan por su fácil acceso y disponibilidad, no se aplicó fórmula ni cálculo estadístico Hernández, Fernández y Baptista (2014).

2.4. Técnicas e instrumentos de recolección de datos, validez y confiabilidad

2.4.1 Técnica

Hernández, Fernández y Baptista (2014) señalaron que “la encuesta es una técnica que recoge datos de forma objetiva” (p. 14). La investigación utilizó la encuesta como técnica, para recoger información de las variables comunicación interna y gestión del cambio organizacional. En cambio, para Tamayo (2004) la encuesta es la etapa operativa del diseño investigativo referidas a las condiciones, procedimiento y escenario de la recolección de información.

2.4.2 Instrumentos de recolección

La investigación utiliza como instrumento de obtención de información el Cuestionario donde se observan una serie de preguntas relacionadas con la variable que permitirá obtener la información necesaria para el análisis de la investigación. Al respecto según, Hernández, Fernández y Baptista. (2014) indican que es el grupo de preguntas específicas relacionadas directamente con la variable a evaluar (p.217). Por otro lado, Tamayo (2004) manifiesta que el cuestionario este compuesto por preguntas estructuradas, formuladas y llenadas por un encuestador frente a quien responde; es decir, el investigador lo realiza para recoger información o percepciones de los encuestados.

En la presente investigación el cuestionario está conformado por 41 preguntas distribuidas en las 7 dimensiones. Se empleó la escala de Likert, aplicando los siguientes valores: 1 (Nunca), 2 (Casi Nunca), 3 (A veces) ,4 (Casi Siempre) y 5 (Siempre). El puntaje mínimo es 20 y el máximo es 100.

Tabla 4

Ficha técnica del instrumento Seguridad ciudadana

| | |
|---------------------|--|
| Nombre de la Escala | : Cuestionario Percepción de las juntas vecinales sobre la seguridad ciudadana a partir de la implementación de las antenas móviles. |
| Autores | : Ley N° 27933 (Ley de Seguridad ciudadana) |
| Adaptación | : Br. Anadid Jenett González Valdivia |
| Aplicación | : Directa e individual |
| Duración | : Aproximadamente 25 minutos |
| Objetivo | : Evaluar la percepción de las (jv) sobre la (sc) ante la implementación de antenas móviles en los distritos de Bellavista, Carmen de la Legua y Callao cercado. |
| N° de Ítems | : 41 |
| Escala Valorativa | : Del 1 al 5 (Escala politómica) |

2.4.3 Validez

Según, Hernández, Fernández y Baptista. (2014) mencionan al rango en que el instrumento que se va aplicar tiene las características referidas a lo que se debe medir. Para Valderrama (2015) Esa estimación real de un instrumento relacionado a la variable que se va analizar (p. 200). La validez de contenido a considerando la opinión de expertos, quienes fueron los responsables de certificar la situación de idoneidad de los instrumentos.

Tabla 5

Validez del contenido por el juicio de expertos del instrumento

| Nombre y apellidos | Especialidad | Juicio de Expertos |
|---------------------------------|--------------------------------|--------------------|
| 1 Chantal Jarra Aguirre | Maestro en Gestión Educacional | aplicable |
| 2 Carlos Humberto Fabián Falcón | Metodólogo | aplicable |
| 3 Santiago Gallarday Morales | Maestro en Educación | aplicable |

2.4.4 Confiabilidad

El criterio de confiabilidad de la encuesta se determinará mediante el Alfa de Cronbach, se realizó un piloto de 20 ciudadanos del distrito de San Miguel, utilizando la escala de varios valores posibles, la escala de los ítems descritos de cada variable de la presente investigación, la información recolecta se procesó en el programa estadístico SPSS versión 25.

Tabla 6

Niveles de Confiabilidad

| Valores | Nivel |
|----------------|------------------------|
| De -1 a 0 | No es confiable |
| De 0,01 a 0,49 | Baja confiabilidad |
| De 0,5 a 0,75 | Moderada confiabilidad |
| De 0,76 a 0,89 | Fuerte confiabilidad |
| De 0,9 a 1 | Alta confiabilidad |

Fuente: Hogan, 2004

Tabla 7

Estadística de la fiabilidad de la seguridad ciudadana

| Alfa de Cronbach | N de elementos |
|------------------|----------------|
| ,611 | 41 |

2.5 Procedimiento

Para la obtención de la información para la elaboración del trabajo, se presentó una carta a la Región Callao dirigida al Gobernador Regional quien nos brindó las facilidades para dirigirnos con los gerentes de seguridad ciudadana de los 3 distritos materia de la investigación, luego se solicitó el consentimiento de los miembros de las juntas vecinales quienes nos brindaron toda la información necesaria con el correspondiente llenado de las encuestas formado por 41 preguntas sobre la percepción de la seguridad ciudadana ante la implementación de antenas móviles. Luego se procedió con el registro de la información en el programa SPSS V25 donde se desarrolló el análisis estadístico correspondiente. Finalmente, los datos fueron descritos a través de tablas y gráficos para detallar los hallazgos y contrastar las hipótesis planteadas.

2.6 Método de Análisis de datos

Para el análisis de los datos obtenidos primero se efectuó el cuestionario de acuerdo con los parámetros establecidos en la ficha técnica de la variable, se efectuó la validación de los instrumentos, luego de levantada la información se procedió con la elaboración de la matriz de datos, se barnizaron, siendo el método empleado el comparativo descriptivo.

La investigación aplicó la estadística descriptiva para procesar la información recolectada y obtener los resultados descriptivos en tablas y figuras para contrastar las hipótesis se empleó la prueba no paramétrica de Kruskal Wallis.

2.7 Aspecto éticos

Se consideraron los principios éticos, por ello se tuvieron en consideración a los autores originales, asimismo se guarda la debida reserva de las informaciones obtenidas por ello se reserva la identidad de los encuestados por ello las encuestas son anónimas, por otro lado, se da a conocer que la información recabada de las encuestas es verídica, asimismo se informa que se consideraron las normas APA, según lo prescrito por la Universidad César Vallejo.

III. Resultados

Después del trabajo de campo de haber realizado mediante los cuestionarios para el recojo de datos de las unidades de análisis y la revisión de los argumentos teóricos, a continuación, presentamos los resultados encontrados en el estudio.

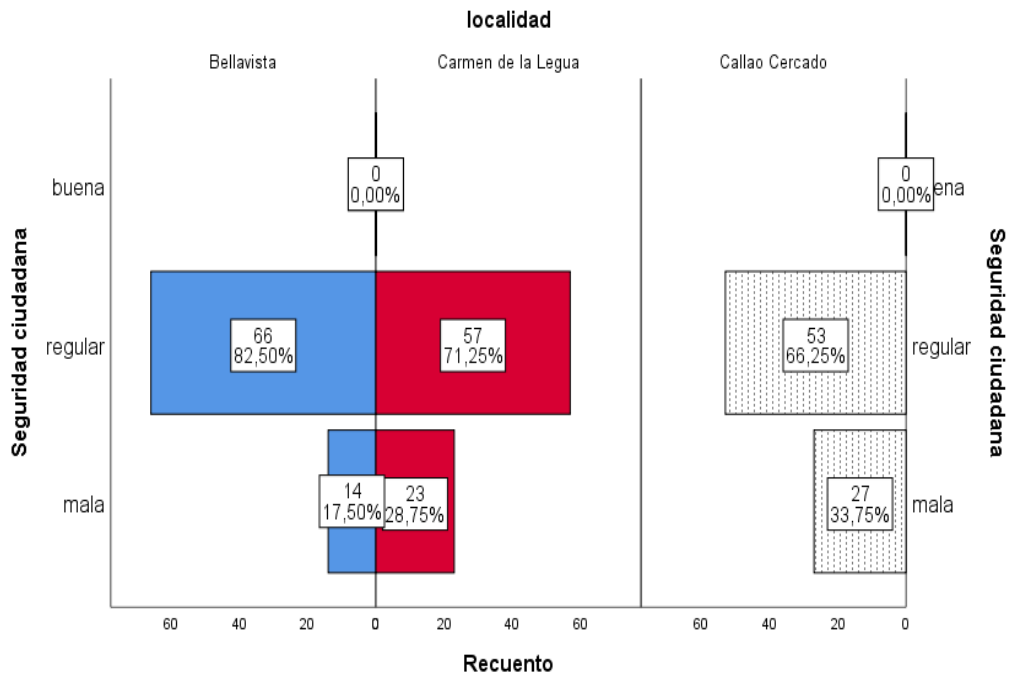


Figura 1. Niveles porcentuales comparativos de la percepción de las juntas vecinales a partir de la implementación de las antenas móviles en la Región Callao- 2019.

En el diagrama adjunto, se presentan los niveles comparativos por niveles porcentuales comparativos de la percepción de las juntas vecinales a partir de la implementación de las antenas móviles en la Región Callao en cuanto a Bellavista, Carmen de la Legua y Callao Cercado, donde se aprecian que el 82.5% de los habitantes de Bellavista, el 71.25% de los habitantes de Carmen de la Legua y el 66.25% de los habitantes del Callao Cercado perciben un nivel regular a la percepción de las juntas vecinales a partir de la implementación de las antenas móviles, y el 17.5% de los habitantes de Bellavista, el 28.75% de los habitantes de Carmen de la Legua y el 33.75% de los habitantes del Callao Cercado perciben un mal nivel a la percepción de las juntas vecinales a partir de la implementación de las antenas móviles en la provincia constitucional del Callao.

Tabla 8

Niveles porcentuales comparativos de las dimensiones de la percepción de las juntas vecinales a partir de la implementación de las antenas móviles en la Región Callao- 2019.

| Tabla cruzada Planificación*localidad | | | | | | |
|--|---------|------------|---------------|--------------------|----------------|---------------|
| Dimensiones | Niveles | Fi | localidad | | | Total |
| | | | Bellavista | Carmen de la Legua | Callao Cercado | |
| Planificación | mala | % fi | 91.3% | 95.0% | 88.8% | 91.7% |
| | regular | % fi | 8.8% | 5.0% | 11.3% | 8.3% |
| Convivencia comunitaria | mala | % fi | 3.8% | 3.8% | 3.8% | 3.8% |
| | regular | % fi | 96.3% | 96.3% | 96.3% | 96.3% |
| Acción Integrada | mala | % fi | 3.8% | 3.8% | 3.8% | 3.8% |
| | regular | % fi | 96.3% | 96.3% | 96.3% | 96.3% |
| Prevención del delito | mala | % fi | 0.0% | 5.0% | 5.0% | 3.3% |
| | regular | % fi | 100.0% | 95.0% | 95.0% | 96.7% |
| Participación ciudadana | regular | % fi | 100.0% | 100.0% | 100.0% | 100.0% |
| Erradicación de la violencia | mala | % fi | 27.5% | 15.0% | 20.0% | 20.8% |
| | regular | % fi | 72.5% | 85.0% | 80.0% | 79.2% |
| Espacios públicos | mala | % fi | 83.8% | 63.8% | 72.5% | 73.3% |
| | regular | % fi | 16.3% | 36.3% | 27.5% | 26.7% |
| Seguridad ciudadana | mala | % fi | 17.5% | 28.8% | 33.8% | 26.7% |
| | regular | % fi | 82.5% | 71.3% | 66.3% | 73.3% |
| Total | | Fi | 80 | 80 | 80 | 240 |
| | | %Fi | 100.0% | 100.0% | 100.0% | 100.0% |

De los 240 encuestados en total distribuidos en 80 para cada uno de las localidades, se muestra la predominancia porcentual de las dimensiones en cuanto a la planificación se tienen a la percepción del 91.3% de los pobladores de Bellavista, al 95% los del Carmen de la Legua y al 88.8% los del Callao perciben que la planificación es mala, en cuanto a la dimensión convivencia comunitaria el 96.3% de los pobladores de Bellavista, la Legua y al 88.8% los del Callao perciben que la planificación es mala, en cuanto a la dimensión acciones integradas el 96.3% de los pobladores de Bellavista, la Legua y los del Callao perciben que las acciones integradas es regular, sin embargo, con respecto a la prevención del delito el 100% de los pobladores de Bellavista, el 95% los del Carmen de la Legua y del Callao perciben que la prevención es regular, asimismo el 100% de los pobladores de las tres provincias perciben que la participación ciudadana es regular, mientras que en la dimensión

erradicación de la violencia el 72.5% los de Bellavista el 85% los de la Legua y el 80% del Callao perciben que la erradicación de la violencia es regular, en cuanto a la dimensión seguridad en los espacios públicos se tienen el 83.8% de los pobladores de Bellavista, el 63.8% los de la Legua y al 72.5% los del Callao perciben que la planificación es mala, finalmente en la dimensión seguridad ciudadana el 82.5% de los pobladores de Bellavista, el 71.3% los de la Legua y el 66.3% los del Callao perciben que la planificación es regular.

Procedimientos para la prueba de hipótesis

Planteamiento de hipótesis

Hipótesis general

Ho: No existe diferencias acerca de la percepción de las juntas vecinales de la (sc) a partir de la implementación de las antenas móviles en la Región Callao- 2019.

Ha: Existe diferencias acerca de la percepción de las juntas vecinales de la (sc) a partir de la implementación de las antenas móviles en la Región Callao- 2019.

Sobre el planteamiento de las hipótesis específicas tenemos:

Hipótesis específica

- Existe diferencias acerca de la percepción de las juntas vecinales sobre la planificación de la seguridad ciudadana a partir de la implementación de las antenas móviles en la Región Callao- 2019.
- Existe diferencias acerca de la percepción de las juntas vecinales sobre la convivencia comunitaria de la seguridad ciudadana a partir de la implementación de las antenas móviles en la Región Callao- 2019.
- Existe diferencias acerca de la percepción de las juntas vecinales sobre la acción integrada de la seguridad ciudadana a partir de la implementación de las antenas móviles en la Región Callao- 2019.
- Existe diferencias acerca de la percepción de las juntas vecinales sobre la prevención del delito de la seguridad ciudadana a partir de la implementación de las antenas móviles en la Región Callao- 2019.

- Existe diferencias acerca de la percepción de las juntas vecinales sobre la participación ciudadana de la seguridad ciudadana a partir de la implementación de las antenas móviles en la Región Callao-2019.
- Existe diferencias acerca de la percepción de las juntas vecinales sobre la erradicación de la violencia de la seguridad ciudadana a partir de la implementación de las antenas en la Región Callao-2019.
- Existe diferencias acerca de la percepción de las juntas vecinales sobre los espacios públicos de la seguridad ciudadana a partir de la implementación de las antenas móviles en la Región Callao- 2019.

Nivel de significación de prueba

Para la docimasia se asumirá: $p_valor < 0.05$; se rechaza la hipótesis nula

$p_valor > 0.05$; No se rechaza la hipótesis nula

Estadístico de prueba:

Cómo se trata de comparación entre los niveles, se asumirá al estadístico de prueba para tres muestras independientes se asumió al estadístico H Kruskall Wallis.

Resultado estadístico.

A continuación, se muestran los resultados reportados del programa SPSS para su respectivo análisis:

Tabla 9

Resultados estadísticos de la Seguridad Ciudadana de la percepción de las juntas vecinales a partir de la implementación de las antenas móviles en la Región Callao- 2019.

| Localidad | Rangos | | | Estadísticos de prueba a, b | |
|------------------------------|--------------------|----|----------------|-----------------------------|-------|
| | | N | Rango promedio | | |
| Planificación | Bellavista | 80 | 126.08 | H de Kruskal-Wallis | 0.817 |
| | Carmen de la Legua | 80 | 117.50 | GI | 2 |
| | Callao Cercado | 80 | 117.92 | Sig. Asintótica | 0.665 |
| Convivencia comunitaria | Bellavista | 80 | 132.97 | H de Kruskal-Wallis | 5.134 |
| | Carmen de la Legua | 80 | 118.84 | GI | 2 |
| | Callao Cercado | 80 | 109.69 | Sig. Asintótica | 0.077 |
| Acción Integrada | Bellavista | 80 | 116.48 | H de Kruskal-Wallis | 1.232 |
| | Carmen de la Legua | 80 | 127.36 | GI | 2 |
| | Callao Cercado | 80 | 117.66 | Sig. Asintótica | 0.540 |
| Prevención del delito | Bellavista | 80 | 134.58 | H de Kruskal-Wallis | 6.071 |
| | Carmen de la Legua | 80 | 108.83 | GI | 2 |
| | Callao Cercado | 80 | 118.09 | Sig. Asintótica | 0.048 |
| Participación ciudadana | Bellavista | 80 | 114.77 | H de Kruskal-Wallis | 1.020 |
| | Carmen de la Legua | 80 | 125.52 | GI | 2 |
| | Callao Cercado | 80 | 121.21 | Sig. asintótica | 0.601 |
| Erradicación de la violencia | Bellavista | 80 | 118.44 | H de Kruskal-Wallis | 0.566 |
| | Carmen de la Legua | 80 | 125.09 | GI | 2 |
| | Callao Cercado | 80 | 117.97 | Sig. asintótica | 0.753 |
| Espacios públicos | Bellavista | 80 | 115.58 | H de Kruskal-Wallis | 0.761 |
| | Carmen de la Legua | 80 | 121.26 | GI | 2 |
| | Callao Cercado | 80 | 124.66 | Sig. asintótica | 0.684 |
| Seguridad ciudadana | Bellavista | 80 | 134.76 | H de Kruskal-Wallis | 5.347 |
| | Carmen de la Legua | 80 | 115.68 | GI | 2 |
| | Callao Cercado | 80 | 111.06 | Sig. asintótica | 0.069 |

a. Prueba de Kruskal Wallis
b. Variable de agrupación: localidad

En cuanto a los resultados de la tabla, se muestran los niveles de significación estadística para la prueba de hipótesis; también, con respecto a la hipótesis general en cuanto a la comparación acerca de la percepción de las juntas vecinales a partir de la implementación de las antenas móviles de los cuales se tiene al estadístico de H 5.347, mientras que el p_valor $> \alpha$ ($0.069 > 0.05$) implica que no existe diferencias acerca de la percepción de las juntas vecinales a partir de la implementación de las antenas móviles en las tres Región Callao, en cuanto a las dimensión planificación se tiene al estadístico de H 0.817, mientras que el

$p_valor > \alpha$ ($0.665 > 0.05$) implica que no existe diferencias acerca de la percepción de las juntas vecinales a la planificación de la implementación de las antenas móviles, asimismo se tiene a la dimensión convivencia comunitaria al estadístico de H 5.134, mientras que el $p_valor > \alpha$ ($0.077 > 0.05$) implica que no existe diferencias acerca de la percepción de las juntas vecinales en cuanto a la convivencia comunitaria a partir de la implementación de las antenas móviles, por su parte en la dimensión acción integrada se tiene al estadístico de H 1.232, mientras que el $p_valor > \alpha$ ($0.540 > 0.05$) implica que no existe diferencias acerca de la percepción de las juntas vecinales en cuanto a la acción integradora a partir de la implementación de las antenas móviles, también se tiene a la dimensión prevención del delito se tiene al estadístico de H 6.071, mientras que el $p_valor < \alpha$ ($0.048 < 0.05$) implica que existe diferencias acerca de la percepción de las juntas vecinales en cuanto a la prevención del delito a partir de la implementación de las antenas móviles, sin embargo en la dimensión participación ciudadana se tiene al estadístico de H 1.020, mientras que el $p_valor > \alpha$ ($0.601 > 0.05$) implica que no existe diferencias acerca de la percepción de las juntas vecinales en cuanto a la participación ciudadana a partir de la implementación de las antenas móviles, en cuanto a la dimensión erradicación de la violencia el cual se muestra al estadístico de H 0.566, mientras que el $p_valor > \alpha$ ($0.753 > 0.05$) implica que no existe diferencias acerca de la percepción de las juntas vecinales en cuanto a la erradicación de la violencia a partir de la implementación de las antenas móviles, en cuanto a la dimensión espacios públicos se tiene al estadístico de H 0.761, mientras que el $p_valor > \alpha$ ($0.684 > 0.05$) implica que no existe diferencias acerca de la percepción de los espacios públicos en cuanto a los espacios públicos a partir de la implementación de las antenas móviles en la Región Callao- 2019.

IV. Discusión

De acuerdo a los resultados obtenidos del procesamiento de la información en concordancia con el objetivo general que fue determinar la percepción de las juntas vecinales sobre la seguridad ciudadana a partir de la implementación de las antenas móviles en la Región Callao- 2019, encontramos que no existe diferencias acerca de la percepción de las juntas vecinales a partir de la implementación de las antenas móviles en Región Callao, dado que el estadístico de H es 5.347, mientras que el $p_valor > \alpha$ ($0.069 > 0.05$). Es similar el resultado de Zapata (2014) La investigación concluye que existe evidencia significativa para afirmar que: La seguridad ciudadana se relaciona significativamente en la convivencia comunitaria según la percepción de los miembros de las juntas vecinales habiéndose calculado un coeficiente de correlación Rho de Spearman 0.326 lo que represento un nivel de correlación baja positiva; asimismo podemos indicar que el 13.4% de la variación de la convivencia comunitaria esta explicada por la seguridad ciudadana, el coeficiente de correlación múltiple $R = 0.366 > 0$, por lo tanto ambas variables están linealmente relacionadas, en ambos casos el p valor es mayor dando por aceptada la hipótesis nula y rechazando la hipótesis alterna.

En relación con el primer objetivo específico que fue determinar la percepción de las juntas vecinales sobre la planificación de la seguridad ciudadana a partir de la implementación de las antenas móviles en la Región Callao- 2019, se constató que no existe diferencias acerca de la percepción de las juntas vecinales a la planificación de la implementación de las antenas móviles, dado que el estadístico de H 0.817, y un $p_valor > \alpha$ ($0.665 > 0.05$) implica que no existe diferencias acerca de la percepción de las juntas vecinales a la planificación de la implementación de las antenas móviles. Loayza (2017) en su indagación se enfocó en estudiar la seguridad tomando como una de sus dimensiones la planificación donde luego del análisis realizado se identificó que al existir una mala planificación la gestión seguridad ciudadana es probable que tenga similar resultado. Se demuestra con el 43.7% tuvo una mala percepción de la seguridad.

Respecto al objetivo específico segundo, cuyo fin fue determinar la percepción de las juntas vecinales sobre la convivencia comunitaria. el estadístico de H es 5.134, mientras que el $p_valor > \alpha$ ($0.077 > 0.05$) hecho que implica que no existe diferencias acerca de la percepción de las juntas vecinales en cuanto a la convivencia comunitaria a partir de la

implementación de las antenas móviles, por otro lado al pretender el objetivo específico tercero de determinar la percepción de las juntas vecinales sobre la acción integrada de la seguridad ciudadana a partir de la implementación de las antenas móviles en la Región Callao- 2019, tenemos que el estadístico de H 1.232, mientras que el $p_valor > \alpha$ ($0.540 > 0.05$) implica que no existe diferencias acerca de la percepción de las juntas vecinales en cuanto a la acción integradora a partir de la implementación de las antenas móviles. Para Zapata (2014) La investigación concluye que existe evidencia significativa para afirmar que: La seguridad ciudadana se relaciona significativamente en la convivencia comunitaria según la percepción de los miembros de las juntas vecinales del cercado del distrito de Puente Piedra 2014, habiéndose calculado un coeficiente de correlación Rho de Spearman 0.326 lo que represento un nivel de correlación baja positiva; asimismo podemos indicar que el 13.4% de la variación de la convivencia comunitaria esta explicada por la seguridad ciudadana, el coeficiente de correlación múltiple $R = 0.366 > 0$, por lo tanto ambas variables están linealmente relacionadas.

En referencia al objetivo específico cuarto de determinar la percepción de las juntas vecinales sobre la prevención del delito se tiene al estadístico de H 6.071, mientras que el $p_valor < \alpha$ ($0.048 < 0.05$) lo que implica que existe diferencias acerca de la percepción de las juntas vecinales en cuanto a la prevención del delito a partir de la implementación de las antenas móviles, asimismo al observar el objetivo específico quinto de determinar la percepción de las juntas vecinales sobre la participación ciudadana de la seguridad ciudadana el resultado del estadístico de H 1.020, con $p_valor > \alpha$ ($0.601 > 0.05$) implicando que no existe diferencias. Similar punto de vista tuvo Ramírez (2017) donde los resultados demostraron que el 91.1% de los encuestados consideraban que la seguridad ciudadana en su distrito fue muy deficiente. A raíz de los resultados el investigador recomendó promover y desarrollar mayor participación entre los ciudadanos con el objeto de mejorar la calidad de vida, la convivencia pacífica, comunicación permanente entre las autoridades responsables y la ciudadanía, así como desarrollar planes a nivel local y regional basándose en los objetivos estratégicos establecidos, y en las metas del Plan Nacional de Seguridad Ciudadana vigente.

Del objetivo específico sexto de determinar la percepción de las juntas vecinales sobre la erradicación de la violencia se muestra como resultado del estadístico de H 0.566, con el p_valor $> \alpha$ ($0.753 > 0.05$) lo que implica que no existe diferencias a partir de la implementación de las antenas móviles y finalmente respecto al Objetivo específico séptimo determinar la percepción de las juntas vecinales sobre los espacios públicos de la seguridad ciudadana el estadístico de H 0.761, y el p_valor $> \alpha$ ($0.684 > 0.05$) implicaron que no existe diferencias acerca de la percepción de los espacios públicos en cuanto a los espacios públicos a partir de la implementación de las antenas móviles en la Región Callao- 2019. Similar investigación es la realizada por Vergel, Contreras y Martínez (2016) en el artículo sobre seguridad ciudadana identifico las percepciones sobre los espacios públicos y el impacto al medio ambiente de los distintos involucrados en la ciudad de Calcuta, tuvo un enfoque mixto, con una descriptiva correlacional y de análisis de contenido, como resultado de las entrevistas realizadas a los representantes de los 5 grupos sociales y la aplicación de la encuesta VIDHA a los pobladores de la ciudad. Los resultados obtenidos fueron que los ciudadanos le dan una gran importancia a la inclusión ciudadana en el desarrollo de la ciudad, donde prime la seguridad.

V. Conclusiones

Primera

Con respecto a la hipótesis general en cuanto a la comparación acerca de la percepción de las juntas vecinales a partir de la implementación de las antenas móviles de los cuales se tiene al estadístico de H 5.347, mientras que el $p_valor > \alpha$ ($0.069 > 0.05$) implica que no existe diferencias acerca de la percepción de las juntas vecinales a partir de la implementación de las antenas móviles en Región Callao.

Segunda

Respecto a la dimensión planificación se tiene al estadístico de H 0.817, mientras que el $p_valor > \alpha$ ($0.665 > 0.05$) implica que no existe diferencias acerca de la percepción de las juntas vecinales a la planificación de la implementación de las antenas móviles.

Tercera

La dimensión convivencia comunitaria al estadístico de H 5.134, mientras que el $p_valor > \alpha$ ($0.077 > 0.05$) implica que no existe diferencias acerca de la percepción de las juntas vecinales en cuanto a la convivencia comunitaria a partir de la implementación de las antenas móviles.

Cuarta

La dimensión acción integrada se tiene al estadístico de H 1.232, mientras que el $p_valor > \alpha$ ($0.540 > 0.05$) implica que no existe diferencias acerca de la percepción de las juntas vecinales en cuanto a la acción integradora a partir de la implementación de las antenas móviles.

Quinta

La dimensión prevención del delito se tiene al estadístico de H 6.071, mientras que el $p_valor < \alpha$ ($0.048 < 0.05$) implica que existe diferencias acerca de la percepción de las juntas vecinales en cuanto a la prevención del delito a partir de la implementación de las antenas móviles.

Sexta

Respecto a la dimensión participación ciudadana se tiene al estadístico de H 1.020, mientras que el $p_valor > \alpha$ ($0.601 > 0.05$) implica que no existe diferencias acerca de la percepción de las juntas vecinales en cuanto a la participación ciudadana a partir de la implementación de las antenas móviles.

Séptima

La dimensión erradicación de la violencia el cual se muestra al estadístico de H 0.566, mientras que el $p_valor > \alpha$ ($0.753 > 0.05$) implica que no existe diferencias acerca de la percepción de las juntas vecinales en cuanto a la erradicación de la violencia a partir de la implementación de las antenas móviles.

Octava

La dimensión espacios públicos se tiene al estadístico de H 0.761, mientras que el $p_valor > \alpha$ ($0.684 > 0.05$) implica que no existe diferencias acerca de la percepción de los espacios públicos en cuanto a los espacios públicos a partir de la implementación de las antenas móviles en la Región Callao- 2019.

VI. Recomendaciones

Primera

Analizar los resultados de los tres distritos en estudio de la Región Callao en referencia a la seguridad ciudadana para identificar los aspectos que han mejorado desde la instalación de las antenas móviles.

Segunda

Desarrollar talleres de evaluación para poder determinar los aspectos más importantes de la implementación de la planificación de las antenas móviles.

Tercera

Evaluar las características de la convivencia comunitaria y los aspectos que permiten no diferenciarse por distritos de estudio y cual fue en ese caso el papel que cumplió la implementación de las antenas móviles.

Cuarta

Analizar a partir de los resultados de los informes de seguridad ciudadana los motivos por la no existencia diferencias acerca de la percepción de las juntas vecinales en cuanto a la acción integradora a partir de la implementación de las antenas móviles.

Quinta

Existen diferencias acerca de la percepción de las juntas vecinales en cuanto a la prevención del delito a partir de la implementación de las antenas móviles.

Sexta

No existen diferencias acerca de la percepción de las juntas vecinales en cuanto a la participación ciudadana a partir de la implementación de las antenas móviles.

Séptima

No existen diferencias acerca de la percepción de las juntas vecinales en cuanto a la erradicación de la violencia a partir de la implementación de las antenas móviles.

Octava

No existe diferencias acerca de la percepción de los espacios públicos en cuanto a los espacios públicos a partir de la implementación de las antenas móviles en la Región Callao-2019.

Novena

Fomentar la participación ciudadana, para que la población se mantenga informado sobre los proyectos de telecomunicaciones que se llevarán a cabo en su distrito, con el fin de eliminar todo acto de violencia por la instalación de antena móvil.

Decima

El MTC deberá proyectar nuevas normas de telecomunicaciones que regulen la instalación de antenas, en donde la evaluación de dicha instalación sean partícipes profesionales del municipio y del MTC, con el fin de buscar el bienestar de los pobladores.

Referencias

- Aguirre, C. y Mugad, R. (2017). *The Rise of Citizen Security in Latin America and Caribbean*. *Revista CIDOB d'Afers Internacionals*, 9(116), 291-322.
- Alvarez, E. y Bernal, C. (2017). *Open Innovation Model: Focus on Human Potential*. *Revista de Información tecnológica*, 8(1), 105-135. doi:10.4067/S0718-07642017000100007
- Ángeles, E. (2017). *Determinación de renta justa para la instalación de torres de telefonía celular* (Tesis Maestría). Universidad Autónoma de Puebla, Puebla, México.
- Blume, A y Mejía, N. (2011). *La Importancia de la Organización de las ciudades en la lucha por la Seguridad Ciudadana*. Recuperado de: <https://www.seguridadidl.org.pe>
- Carrasco, S. (2008). *Metodología de la Investigación*. Lima, Perú: Editorial San Marcos.
- Congreso de la república (2003). *Ley 27933 del 11 de febrero del 2003 ODISEC Comité distrital de Seguridad Ciudadana por la cual se norma el sistema nacional de seguridad ciudadana*. Lima: Congreso de la república del Perú.
- De Belaunde, A. (2015). *Seguridad ciudadana y gobiernos locales: El caso de la municipalidad de Miraflores*. *Revista digital gobierno y gestión pública*. 2(1), Recuperado de: <https://www.revistagobiernoydegestionpublica.com/index.php/RGGP>
- De la Torre, J. (2015). *Public spaces and community establishment*. *Revista Electrónica Nova Scientia*. Recuperado de: <http://www.ub.edu/geocrit/9porto/perahia.htm>
- Ferrell, O., Hirt, A., Adriaenséns, M., Flores, M. y Ramos, L. (2007). *Introducción a los Negocios en un Mundo Cambiante*, Nuevo México, México: Mc Graw-Hill Interamericana.
- Focas, B. (2018). *Fear of Crime, Crime Prevention and Drug Trafficking: The Challenges Facing Citizen Public Security Policies in Latin America*. *Interview to Lucía*

Dammert. *Revista Latinoamericana de Seguridad Ciudadana*. Recuperado de: doi:10.17141/urvio.22.2018.3183

Galais, C., Navarro, C. y Fontcuberta, P. (2013). *La calidad de los procesos participativos locales: indicadores y factores explicativos contextuales. El caso de Andalucía. Revista Española de Ciencia Política*. 32(2), 65-87.

Giménez, C. (2015). *Promoviendo la convivencia ciudadana intercultural en barrios de alta diversidad. ideas y experiencias para una praxis comunitaria. Revista Fundación Manuel Giménez*,4(2), 48-68.

Gutiérrez, L., Cardona, J. (2015). *Concepto de calidad de vida en la adolescencia: una revisión crítica de la literatura. Revista CES Psicología*, 8(1), 155-189. Recuperado de: <https://www.redalyc.org/articulo.oa?id=423539425010>

Hernández R., Fernández, C., y Baptista, P. (2014). *Metodología de la investigación* (6^o ed.). México: McGraw-Hill/Interamerican Editors.

Horst, Uwe, Birgitt, Peter y Helmut Voit. (2004). *Influence of the nearby of a mobile phone antenna about the incidence of cancer Marktplatz 16 95119 Naila. Revista Umwelt-medizin-gesellschaft*, 17(4), 95-119.

Hoyos, M., Flores, L. (2013). *Tipos de Radiación, Aplicaciones, Beneficios y Riesgos. Revista de Actualización Clínica Investiga*, 37(2), 1798-1803. Recuperado de: http://www.revistasbolivianas.org.bo/scielo.php?script=sci_arttext&pid=S2304-37682013001000003&lng=es&nrm=iso>. ISSN 2304-3768.

Hunt, Stacey L. (2017). *Civic culture. A new look at the boundary between the state and society Icons. Social Science Magazine*, 52(5), 119-14.

Huerta, F. (2014). *Notas de la Seguridad Ciudadana- Instituto de economía y empresa*. Recuperado de: www.iee.edu.pe

Ibinarriaga, J. (2012). *Citizen Participation Scientific magazine Nexos; Society, Science and literature review*, 29(6). Recuperado de: <https://www.nexos.com.mx/>

- Inocente, A. (2019). *La gestión administrativa de la Unidad de gestión educativa local Huarmey* (Tesis Maestría). Universidad Cesar Vallejo, Lima, Perú.
- Lazreg, N. (2018). *Security sector reform in Latin America. Mapping citizen security through social network analysis Magazine*. doi: 10.14201/alh2018802950
- Lara, M. y Marrero, C. (2012). *Diseño y Construcción de antenas para telefonía móvil con fractales del tipo Hilbert* (Tesis de Pregrado). Universidad Católica Andrés Bello. Caracas, Venezuela.
- Loayza, M. (2017). *La seguridad ciudadana en el distrito de San Juan de Miraflores en el año 2016* (Tesis Maestría). Universidad César Vallejo, Lima, Perú.
- Louffat, E. (2014). *¿Qué se entiende por diseño organizacional?* *Revista Conexión ESAN*
Recuperado de: <https://www.esan.edu.pe/conexion/.../03/.../que-se-entiende-por-diseno-organizacional>.
- Lozano, J., Meléndez, L. (2017). *Estudio de la cobertura de la señal de televisión digital terrestre isdb-tb de acuerdo con la canalización establecida por el ministerio de transportes y comunicaciones en la ciudad de Trujillo y distritos aledaños* (Tesis Pregrado). Universidad Privada Antenor Orrego, Trujillo. Perú.
- Marens, J. (2016). *Victimization surveys: A necessary tool for addressing insecurity in Paraguay*. *Revista Internacional de Investigación en Ciencias Sociales*. 12 (2), 239-250. doi:10.18004/riics.2016
- Méndez, C. (2017). *Cultural transformation in organizations a model for change management*. New York, USA: Editorial Limusa S.A.
- Muggah, R. (2017). *The Rise of Citizen Security in Latin America and the Caribbean*. in *Alternative Pathways to Sustainable Development: Lessons from Latin America, International. Development Policy Series Magazine*. 9(6), 291-322

- Organización para la Cooperación y el Desarrollo Económico. (2018). *Perspectivas económicas de América Latina 2018: Repensando las instituciones para el desarrollo*. Recuperado de: <http://dx.doi.org/10.1787/leo-2018-es>.
- Ordiales, R. (2007). *Prontuario de la Radiación Electromagnética*. Recuperado de: <https://iis1.eeza.csic.es>.
- Paz, C.; Peón, I.; Ramírez, Y. (2018) *Context of Citizen Security in Latin America and Caribbean: Revisión de literatura 2007-2017*. *Revista Científica General José María Córdova*, 16 (24), 83-106. Recuperado de: <http://doi.org/10.21830/1900.065286.6>
- Pedraza, J., Duarte, L. (2017). *The incorporation of the public policy of security and coexistence in the governmental agenda of Medellín 1990-2005*. *Revista Sociedad y economía*. 6(33), 99-120. Recuperado de: <http://www.redalyc.org/articulo.oa?id=99654715005>.
- Ministerio de transportes y comunicaciones. (2018) *Informe anual sobre las empresas concesionarias*. Recuperado de: <https://www.mtc.gob.pe>
- Ministerio del Interior. (2019) *Informe estadístico mensual de las incidencias delictivas por región al mes de agosto 2019*. Recuperado de: <https://www.mininter.gob.pe>
- Ministerio del Interior. (2019) *Plan Nacional de Seguridad Ciudadana 2013-2018*. Recuperado de: <https://www.mininter.gob.pe>
- Ramírez, P. (2015). *Espacio público, ¿espacio de todos? Reflexiones desde la ciudad de México*. *Revista Mexicana de Sociología*. 77(1),7-36.
- Ramírez, E. (2017) *La Seguridad Ciudadana percibida por los vecinos de la Urbanización Valdiviezo- San Martín de Porres* (Tesis Maestría). Universidad César Vallejo, Lima, Perú.
- Roble, A., Rubio, J., De la Rosa, M. y Nava, C. (2016). *Generalidades y conceptos de calidad de vida en relación con los cuidados de salud Septiembre-diciembre 2016*. 11(3), 120-125. Recuperado de: www.medigraphic.com/elresidente

- Romero, C., Bastidas. (2016). *Incidencia de la violencia intrafamiliar en los procesos de convivencia comunitaria en los Barrios San Pedro Mártir y Olaya Herrera sector las américas*. (Tesis de pregrado). Universidad de Cartagena. Cartagena de Indias, España.
- Saavedra, L. (2018) *Seguridad ciudadana en el distrito de La Victoria – Lima, 2017* (Tesis Maestría). Universidad César Vallejo, Lima, Perú.
- Santini, R., Santini, P., Danze, J., Ruiz, P. (2002). *Symptoms experienced by people living in vicinity of mobile phone base stations. Incidences of distance and sex, Pathol. Biol. Magazine*.50(10) 369-373.
- Solórzano, M. y Contreras, R. (2015). *Seguranca do cidadao. Diminuir a criminalidade ou desigualdade maginalidade e pobreza? Revista Questio Iuris*.08(2), 859-891
Recuperado de: [doi.10.12957/rqi.2015.16923](https://doi.org/10.12957/rqi.2015.16923)
- Thoulkeridis, T. (2015) *Amenazas de Origen natural y gestión de riesgo en el Ecuador*.
Recuperado de: <http://www.espe.ed.ec>
- Tynes, I., Hannevick, M., Andersen, A., Vistnes AI. & T. Haldorsen (1996). *Incidence of breast cancer in Norwegian female radio and telegraph operators. Cancer Causes Control Magazine*. 7(2), 197-204.
- Uribe Y. (2014). *Cell phones and cancer, a Scientific technological public discussion*. vol. *Revista del Instituto Universitario de Estudios de la Ciencia y la Tecnología Universidad de Salamanca*. 5(1), 151-184.
- Valderrama, S. (2015). *Pasos para elaborar proyectos de investigación científica*. Lima: San Marcos.
- Vergel, M., Contreras, M. y Martínez, J. (2016) *Perceptions and characteristics of public space and urban environment among city inhabitants in Cúcuta-Colombia* 21(1).
Recuperado de: [doi.10.25100/prts.v0i21.926](https://doi.org/10.25100/prts.v0i21.926)

Zapata, J. (2014). *Seguridad Ciudadana y Convivencia Comunitaria según la percepción de los miembros juntas vecinales del Sector Cercado del Distrito de Puente Piedra 2014* (Tesis Maestría). Universidad César Vallejo, Lima, Perú.

Zevallos, N. y Mujica, J. (2016). *Seguridad ciudadana*. Lima: Centro de Investigación de la Universidad del Pacífico

Anexo 01 Matriz de Consistencia

| Matriz de Consistencia | | | | | | | |
|---|--|--|---|---|-------------------------|--|--|
| Título: La percepción de las juntas vecinales sobre la seguridad ciudadana a partir de la implementación de las antenas móviles, de los distritos de Bellavista, Carmen de la Legua y Callao Cercado 2019 | | | | | | | |
| Problema | Objetivos | Hipótesis | Variables e indicadores | | | | |
| <p>Problema General:</p> <p>¿Cuál es el nivel de percepción de las juntas vecinales sobre la seguridad ciudadana a partir de la implementación de las antenas móviles en la Región Callao- 2019?</p> <p>Problemas Específicos:</p> <p>1. ¿Cuál es el nivel de percepción de las juntas vecinales sobre la planificación de la seguridad ciudadana a partir de la implementación de las antenas móviles en la Región Callao- 2019?</p> | <p>Objetivo general:</p> <p>Determinar la percepción de las juntas vecinales sobre la seguridad ciudadana a partir de la implementación de las antenas móviles en la Región Callao- 2019</p> <p>Objetivos específicos:</p> <p>1. Determinar la percepción de las juntas vecinales sobre la planificación de la seguridad ciudadana a partir de la implementación de las antenas móviles en la Región Callao- 2019.</p> | <p>Hipótesis general;</p> <p>Existe diferencias acerca de la percepción de las juntas vecinales de la (sc) a partir de la implementación de las antenas móviles en la Región Callao- 2019.</p> <p>Hipótesis específicas;</p> <p>1. Existe diferencias acerca de la percepción de las juntas vecinales sobre la planificación de la seguridad ciudadana a partir de la implementación de las antenas móviles en la Región Callao- 2019.</p> | Variable: Percepción de los ciudadanos sobre la seguridad ciudadana a partir de la implementación de antenas móviles | | | | |
| | | | Dimensiones | Indicadores | Ítems | Escala de medición | Niveles y rangos |
| | | | Planificación | Objetivos y metas Planes estratégicos Seguimiento Evaluación de los Resultados | (1-5) | (5) Siempre (4) Casi siempre (3) A veces | Buena (19; 25) Regular (12; 18) Mala (5; 11) |
| | | | | | Convivencia comunitaria | Organización de la población Grupos humanos | (6-11) |
| | | | Acción integrada | Superación Innovación Visión integrada | | | (12-18) |
| Prevención del delito | Disuasión Justicia penal Frecuencias del delito | (19-24) | | Buena (22; 30) Regular (14; 21) Mala (6; 13) | | | |

| | | | | | | | |
|---|--|--|---|---|---|--|---|
| <p>2. ¿Cuál es el nivel de percepción de las juntas vecinales sobre la convivencia comunitaria de la seguridad ciudadana a partir de la implementación de las antenas móviles en la Región Callao- 2019?</p> <p>3. ¿Cuál es el nivel de percepción de las juntas vecinales sobre la acción integrada de la seguridad ciudadana a partir de la implementación de las antenas móviles en la Región Callao- 2019?</p> <p>4. ¿Cuál es el nivel de percepción de las juntas vecinales sobre la prevención del delito de la seguridad ciudadana a partir de la implementación de las antenas móviles en la Región Callao- 2019?</p> <p>5. ¿Cuál es el nivel de percepción de las juntas vecinales sobre la participación ciudadana de la seguridad ciudadana a partir de la implementación de las</p> | <p>2. Determinar la percepción de las juntas vecinales sobre la convivencia comunitaria de la seguridad ciudadana a partir de la implementación de las antenas móviles en la Región Callao- 2019.</p> <p>3. Determinar la percepción de las juntas vecinales sobre la acción integrada de la seguridad ciudadana a partir de la implementación de las antenas móviles en la Región Callao- 2019.</p> <p>4. Determinar la percepción de las juntas vecinales sobre la prevención del delito de la seguridad ciudadana a partir de la implementación de las antenas móviles en la Región Callao- 2019.</p> <p>5. Determinar la percepción de las juntas sobre la participación ciudadana de la seguridad ciudadana a partir de la implementación de las antenas móviles en la Región Callao- 2019.</p> <p>6. Determinar la percepción de las juntas vecinales sobre la erradicación de la violencia de la seguridad ciudadana a partir de la implementación de las antenas</p> | <p>2. Existe diferencias acerca de la percepción de las juntas vecinales sobre la convivencia comunitaria de la seguridad ciudadana a partir de la implementación de las antenas móviles en la Región Callao- 2019.</p> <p>3. Existe diferencias acerca de la percepción de las juntas vecinales sobre la acción integrada de la seguridad ciudadana a partir de la implementación de las antenas móviles en la Región Callao- 2019.</p> <p>4. Existe diferencias acerca de la percepción de las juntas vecinales sobre la prevención del delito de la seguridad ciudadana a partir de la implementación de las antenas móviles en la Región Callao- 2019.</p> <p>5. Existe diferencias acerca de la percepción de las juntas vecinales sobre la participación ciudadana de la seguridad ciudadana a partir de la implementación de las antenas móviles en la Región Callao- 2019.</p> | <p>Participación ciudadana</p> <p>Erradicación de la violencia</p> <p>Espacios Públicos</p> | <p>Sociedad civil Diálogo Democracia</p> <p>Convivencia comunitaria Prevención Sanción vulnerabilidad</p> <p>Preservación ambiental Contaminación Salud pública</p> | <p>(25-30)</p> <p>(31-35)</p> <p>(36-41)</p> | <p>(5) Siempre</p> <p>(4) Casi siempre</p> <p>(3) A veces</p> <p>(2) Casi Nunca</p> <p>(1) Nunca</p> | <p>Buena (22; 30) Regular (14; 21) Mala (6; 13)</p> <p>Buena (19; 25) Regular (12; 18) Mala (5; 11)</p> <p>Buena (22; 30) Regular (14; 21) Mala (6; 13)</p> |
|---|--|--|---|---|---|--|---|

| <p>antenas móviles en la Región Callao- 2019?</p> <p>6. ¿Cuál es el nivel de percepción de las juntas vecinales sobre la erradicación de la violencia de la seguridad ciudadana a partir de la implementación de las antenas móviles en la Región Callao- 2019?</p> <p>7. ¿Cuál es el nivel de percepción de las juntas vecinales sobre los espacios públicos de la seguridad ciudadana a partir de la implementación de las antenas móviles en la Región Callao- 2019?</p> | <p>móviles en la Región Callao- 2019.</p> <p>7. Determinar la percepción de las juntas vecinales sobre los espacios públicos de la seguridad ciudadana a partir de la implementación de las antenas móviles en la Región Callao- 2019.</p> | <p>6. Existen diferencias acerca de la percepción de las juntas sobre la erradicación de la violencia de la seguridad ciudadana a partir de la implementación de las antenas móviles en la Región Callao- 2019.</p> <p>7. Existe diferencias acerca de la percepción de las juntas vecinales sobre los espacios públicos de la seguridad ciudadana a partir de la implementación de las antenas móviles en la Región Callao- 2019.</p> | | | | | |
|---|--|--|--|---|--|--|--|
| Nivel - diseño de investigación | Población y muestra | Técnicas e instrumentos | | Estadística a utilizar | | | |
| <p>Nivel: Cuantitativo</p> <p>Diseño: Descriptiva-Comparativa</p> <p>No Experimental-transversal</p> | <p>Población: 451 representantes de las Juntas vecinales</p> <p>Tipo de muestreo: Por conveniencia</p> <p>Tamaño de muestra: 80 representantes de las juntas vecinales cada uno de los distritos de Bellavista, Carmen de la Legua y Callao cercado</p> | <p>Variable 1: Seguridad Ciudadana</p> <p>Técnicas: Encuesta</p> <p>Instrumentos: Cuestionario</p> <p>Autor: Anadid Jenett Gonzáles Valdivia</p> <p>Año: 2019</p> <p>Monitoreo: Santiago Gallarday</p> <p>Ámbito de Aplicación: Directa</p> <p>Forma de Administración: Individual</p> | | <p>DESCRIPTIVA: Distribución de frecuencias y porcentajes de las variables de estudio</p> <p>INFERENCIAL: Estadístico H Kruskall Wallis</p> | | | |

Anexo 02 Cuestionario para medir la percepción de las juntas vecinales sobre la Seguridad ciudadana ante la implementación de antenas móviles

Estimado Usuario reciba usted un saludo cordial, solicitándole su sinceridad y objetividad en el llenado del presente cuestionario, este es parte de un trabajo de investigación con fines académicos.

Instrucciones para el llenado del cuestionario:

Lea atentamente las preguntas y marque con una X según considere la alternativa más acertada

5. Siempre (S) 4. Casi Siempre (CS) 3. Algunas veces (AV) 2. Casi nunca (CN) 1. Nunca (N)

| N° | Ítems | Escala de valoración | | | | |
|---|--|----------------------|----------|----------|----------|----------|
| | | 1 | 2 | 3 | 4 | 5 |
| Dimensión 1: Planificación | | | | | | |
| 1 | La municipalidad de su distrito ha comunicado a la comunidad el plan de seguridad ciudadana. | | | | | |
| 2 | Las autoridades realizan programas de seguridad para disminuir la delincuencia en su distrito. | | | | | |
| 3 | Usted ha participado en la elaboración de programas para reducir la inseguridad en su distrito. | | | | | |
| 4 | Considera usted que las estrategias de seguridad ciudadana de su distrito son efectivas. | | | | | |
| 5 | La municipalidad y la policía de su distrito trabajan organizadamente para afrontar la delincuencia. | | | | | |
| Dimensión 2: Convivencia Comunitaria | | 1 | 2 | 3 | 4 | 5 |
| 6 | Cree usted que las antenas móviles afectan a su comunidad. | | | | | |
| 7 | Las instalaciones de antenas móviles generan malestar en la convivencia de la población de su distrito. | | | | | |
| 8 | Cree usted que la municipalidad de su distrito se preocupe por la tranquilidad del distrito. | | | | | |
| 9 | Las juntas vecinales transmiten sus problemáticas, quejas y necesidades al municipio sobre la implementación de antenas móviles. | | | | | |
| 10 | Cree usted que el orden público se ve afectado por la implementación de las antenas móviles. | | | | | |
| 11 | Usted cree que la radiación de las antenas móviles genera problemas en su salud en su comunidad. | | | | | |
| Dimensión 3: Acción Integrada | | 1 | 2 | 3 | 4 | 5 |
| 12 | Participa usted en las acciones de seguridad de su distrito. | | | | | |
| 13 | Existe trabajo coordinado entre las autoridades municipales y la policiales de su distrito. | | | | | |
| 14 | La Municipalidad realiza programas de seguridad con la participación de las juntas vecinales, y otras organizaciones. | | | | | |
| 15 | Usted cree que las autoridades en el distrito se preocupan por la radiación de las antenas móviles. | | | | | |
| 16 | La policía y el serenazgo demuestran estar en constante comunicación para afrontar la inseguridad en su distrito. | | | | | |
| 17 | Los actos de violencia por la instalación de antenas móviles son constantes en su distrito. | | | | | |
| 18 | La municipalidad, la policía y las juntas vecinales toman las acciones necesarias para evitar actos de violencia por la instalación de antenas móviles | | | | | |
| Dimensión 4: Prevención del delito | | 1 | 2 | 3 | 4 | 5 |
| 19 | Considera usted que existe riesgo en instalar antenas móviles en su distrito. | | | | | |
| 20 | Las autoridades de su distrito realizan actividades de sensibilización en materia | | | | | |

| | | | | | | |
|--|---|----------|----------|----------|----------|----------|
| | de seguridad ciudadana sobre la implementación de antenas móviles. | | | | | |
| 21 | Las decisiones en beneficio de la comunidad sobre la instalación de antenas móviles son tomadas en consenso. | | | | | |
| 22 | El serenazgo de su distrito cuenta con las medidas de disuasión para mitigar la violencia. | | | | | |
| 23 | La municipalidad de su distrito cuenta con un plan de prevención del delito. | | | | | |
| 24 | La Municipalidad organiza actividades sociales que mejora la calidad de vida de los vecinos. | | | | | |
| Dimensión: 5 Participación ciudadana | | 1 | 2 | 3 | 4 | 5 |
| 25 | Cree Usted que la participación ciudadana debe ser comprometida y objetiva en busca de promover el bienestar de la población. | | | | | |
| 26 | Existe participación e interés de la comunidad por mejorar la seguridad de su distrito. | | | | | |
| 27 | Considera que se toma en cuenta la opinión de las juntas vecinales en materia de seguridad. | | | | | |
| 28 | Considera que la participación ciudadana de su distrito es efectiva. | | | | | |
| 29 | Considera usted que existe una buena comunicación entre las autoridades y las juntas vecinales. | | | | | |
| 30 | Las juntas vecinales de su distrito cuentan con el apoyo de la municipalidad y la policía. | | | | | |
| Dimensión: 6 Erradicación de la violencia | | 1 | 2 | 3 | 4 | 5 |
| 31 | Las autoridades utilizan el dialogo para resolver conflictos ante el malestar por la instalación de antenas móviles. | | | | | |
| 32 | La comunidad es informada con anticipación sobre la instalación de las antenas móviles. | | | | | |
| 33 | Cree usted que la municipalidad de su distrito cuenta con los mecanismos necesarios para combatir la violencia. | | | | | |
| 34 | Cree usted que sus propuestas son tomadas en cuenta para erradicar la violencia. | | | | | |
| 35 | En su distrito se han presentado actos de violencia por la implementación de antenas móviles. | | | | | |
| Dimensión: 7 Espacios Públicos | | 1 | 2 | 3 | 4 | 5 |
| 36 | Las antenas móviles instaladas en su distrito se encuentran en espacio público adecuados. | | | | | |
| 37 | Cree usted que las áreas públicas se encuentran diseñadas para la implementación de antenas móviles. | | | | | |
| 38 | Cree usted que la implementación de antenas móviles mejora los equipamientos urbanos. | | | | | |
| 39 | Cree usted que las áreas públicas se encuentran diseñadas para la instalación de antenas móviles. | | | | | |
| 40 | Considera usted que las áreas públicas deben utilizarse para la instalación de antenas móviles. | | | | | |
| 41 | Usted cree que la instalación de antenas móviles beneficia a su distrito. | | | | | |

Gracias por su colaboración.

Anexo 03 Base de datos encuesta variable seguridad ciudadana

| DISTRITO: CARMEN DE LA LEGUA REYNOSO | | | | | | | | | | | | | | | | | | | | | | | | | | | | | | | | | | | | | | | | | | | |
|--------------------------------------|---------------|----|----|----|----|-------------------------|----|----|----|------|------|------------------|------|------|------|------|------|------|-----------------------|------|------|------|------|------|------|-------------------------|------|------|------|------|------|------------------------------|------|------|------|------|------|-------------------|------|------|------|---|--|
| N° | PLANIFICACIÓN | | | | | CONVIVENCIA COMUNITARIA | | | | | | ACCIÓN INTEGRADA | | | | | | | PREVENCIÓN DEL DELITO | | | | | | | PARTICIPACIÓN CIUDADANA | | | | | | ERRADICACIÓN DE LA VIOLENCIA | | | | | | ESPACIOS PÚBLICOS | | | | | |
| | p1 | p2 | p3 | p4 | p5 | p6 | p7 | p8 | p9 | P 10 | P 11 | p 12 | P 13 | P 14 | P 15 | P 16 | P 17 | P 18 | P 19 | P 20 | P 21 | P 22 | P 23 | P 24 | P 25 | P 26 | P 27 | P 28 | P 29 | P 30 | P 31 | P 32 | P 33 | P 34 | P 35 | P 36 | P 37 | P 38 | P 39 | P 40 | P 41 | | |
| 1 | 1 | 2 | 2 | 1 | 2 | 4 | 4 | 1 | 1 | 3 | 4 | 2 | 3 | 3 | 2 | 2 | 3 | 2 | 4 | 2 | 3 | 2 | 1 | 2 | 5 | 4 | 1 | 3 | 1 | 3 | 3 | 1 | 2 | 3 | 3 | 2 | 2 | 2 | 1 | 1 | 1 | | |
| 2 | 2 | 2 | 1 | 2 | 3 | 4 | 3 | 1 | 2 | 2 | 3 | 3 | 3 | 3 | 2 | 3 | 3 | 1 | 4 | 2 | 5 | 2 | 1 | 2 | 5 | 4 | 3 | 3 | 1 | 1 | 5 | 1 | 1 | 2 | 3 | 1 | 2 | 2 | 2 | 1 | 2 | | |
| 3 | 2 | 2 | 1 | 2 | 2 | 5 | 4 | 2 | 3 | 2 | 4 | 3 | 3 | 3 | 2 | 3 | 3 | 3 | 4 | 1 | 5 | 2 | 2 | 3 | 5 | 4 | 2 | 3 | 3 | 2 | 4 | 1 | 2 | 2 | 4 | 1 | 1 | 3 | 2 | 2 | 2 | | |
| 4 | 1 | 1 | 1 | 1 | 1 | 5 | 4 | 1 | 3 | 4 | 4 | 2 | 3 | 3 | 1 | 3 | 4 | 2 | 3 | 2 | 4 | 1 | 1 | 2 | 5 | 4 | 2 | 3 | 2 | 2 | 1 | 4 | 1 | 1 | 2 | 4 | 2 | 2 | 3 | 1 | 2 | 2 | |
| 5 | 1 | 2 | 3 | 2 | 3 | 3 | 2 | 1 | 2 | 2 | 3 | 3 | 2 | 1 | 1 | 3 | 3 | 2 | 3 | 1 | 2 | 1 | 1 | 2 | 5 | 4 | 3 | 2 | 2 | 1 | 4 | 1 | 1 | 2 | 4 | 2 | 2 | 3 | 1 | 2 | 2 | | |
| 6 | 1 | 2 | 2 | 2 | 2 | 2 | 2 | 2 | 2 | 3 | 3 | 2 | 2 | 2 | 1 | 3 | 2 | 2 | 4 | 1 | 3 | 1 | 1 | 2 | 5 | 5 | 3 | 2 | 2 | 3 | 4 | 1 | 1 | 2 | 3 | 2 | 2 | 4 | 1 | 2 | 1 | | |
| 7 | 1 | 1 | 2 | 1 | 2 | 2 | 1 | 2 | 1 | 3 | 2 | 1 | 1 | 2 | 1 | 2 | 2 | 1 | 2 | 1 | 4 | 2 | 2 | 3 | 4 | 4 | 1 | 1 | 2 | 2 | 3 | 1 | 2 | 3 | 4 | 2 | 2 | 3 | 2 | 1 | 2 | | |
| 8 | 1 | 1 | 2 | 1 | 2 | 3 | 2 | 2 | 3 | 4 | 4 | 2 | 2 | 1 | 1 | 1 | 3 | 2 | 2 | 1 | 5 | 2 | 2 | 3 | 4 | 4 | 1 | 1 | 2 | 2 | 4 | 1 | 3 | 2 | 2 | 2 | 1 | 3 | 2 | 1 | 2 | | |
| 9 | 1 | 1 | 2 | 1 | 1 | 2 | 2 | 2 | 1 | 3 | 3 | 2 | 2 | 1 | 1 | 1 | 4 | 3 | 2 | 1 | 5 | 3 | 3 | 2 | 4 | 3 | 2 | 2 | 2 | 2 | 4 | 1 | 2 | 1 | 4 | 2 | 1 | 2 | 2 | 1 | 2 | | |
| 10 | 1 | 3 | 2 | 1 | 3 | 4 | 3 | 3 | 3 | 3 | 4 | 3 | 3 | 3 | 2 | 3 | 3 | 2 | 3 | 1 | 5 | 1 | 2 | 3 | 5 | 3 | 2 | 3 | 2 | 3 | 3 | 1 | 2 | 3 | 4 | 3 | 2 | 2 | 2 | 1 | 2 | | |
| 11 | 3 | 3 | 2 | 1 | 2 | 4 | 4 | 3 | 2 | 3 | 4 | 3 | 2 | 2 | 2 | 3 | 2 | 2 | 3 | 1 | 5 | 1 | 2 | 3 | 5 | 3 | 2 | 3 | 2 | 3 | 3 | 1 | 2 | 3 | 4 | 2 | 2 | 2 | 2 | 1 | 1 | | |
| 12 | 2 | 3 | 2 | 1 | 3 | 5 | 5 | 3 | 2 | 1 | 5 | 1 | 3 | 3 | 2 | 3 | 2 | 1 | 3 | 1 | 5 | 2 | 3 | 3 | 4 | 3 | 3 | 3 | 1 | 3 | 3 | 1 | 2 | 2 | 3 | 2 | 2 | 2 | 1 | 1 | 2 | | |
| 13 | 1 | 2 | 1 | 2 | 3 | 4 | 3 | 2 | 3 | 2 | 5 | 3 | 3 | 3 | 2 | 3 | 1 | 2 | 4 | 1 | 5 | 1 | 2 | 3 | 5 | 3 | 3 | 2 | 2 | 2 | 3 | 1 | 1 | 2 | 4 | 2 | 1 | 3 | 1 | 1 | 2 | | |
| 14 | 1 | 2 | 1 | 1 | 3 | 5 | 3 | 3 | 3 | 2 | 4 | 2 | 2 | 3 | 2 | 3 | 3 | 2 | 3 | 1 | 5 | 1 | 2 | 3 | 5 | 3 | 2 | 2 | 2 | 2 | 4 | 1 | 1 | 3 | 4 | 2 | 1 | 3 | 1 | 1 | 2 | | |
| 15 | 1 | 3 | 2 | 1 | 3 | 4 | 3 | 3 | 3 | 3 | 4 | 3 | 3 | 3 | 2 | 3 | 3 | 2 | 3 | 1 | 5 | 1 | 2 | 3 | 5 | 3 | 2 | 3 | 2 | 3 | 3 | 1 | 2 | 3 | 4 | 3 | 2 | 2 | 2 | 1 | 2 | | |
| 16 | 3 | 3 | 2 | 1 | 2 | 4 | 4 | 3 | 2 | 3 | 4 | 3 | 2 | 2 | 2 | 3 | 2 | 2 | 3 | 1 | 5 | 1 | 2 | 3 | 5 | 3 | 2 | 3 | 2 | 3 | 3 | 1 | 2 | 3 | 4 | 2 | 2 | 2 | 2 | 1 | 1 | | |
| 17 | 2 | 3 | 2 | 1 | 3 | 5 | 5 | 3 | 2 | 1 | 5 | 1 | 3 | 3 | 2 | 3 | 2 | 1 | 3 | 1 | 5 | 2 | 3 | 3 | 4 | 3 | 3 | 3 | 1 | 3 | 3 | 1 | 2 | 2 | 3 | 2 | 2 | 2 | 1 | 1 | 2 | | |
| 18 | 1 | 2 | 1 | 2 | 3 | 4 | 3 | 2 | 3 | 2 | 5 | 3 | 3 | 3 | 2 | 3 | 1 | 2 | 4 | 1 | 5 | 1 | 2 | 3 | 5 | 3 | 3 | 2 | 2 | 2 | 3 | 1 | 1 | 2 | 4 | 2 | 1 | 3 | 1 | 1 | 2 | | |
| 19 | 1 | 2 | 1 | 1 | 3 | 5 | 3 | 3 | 3 | 2 | 4 | 2 | 2 | 3 | 2 | 3 | 3 | 2 | 3 | 1 | 5 | 1 | 2 | 3 | 5 | 3 | 2 | 2 | 2 | 2 | 4 | 1 | 1 | 3 | 4 | 2 | 1 | 3 | 1 | 1 | 2 | | |
| 20 | 1 | 2 | 2 | 2 | 2 | 5 | 3 | 3 | 2 | 3 | 4 | 1 | 2 | 2 | 2 | 3 | 2 | 2 | 3 | 1 | 4 | 1 | 2 | 3 | 5 | 3 | 2 | 2 | 2 | 1 | 4 | 1 | 2 | 3 | 5 | 3 | 1 | 3 | 2 | 1 | 1 | | |
| 21 | 1 | 2 | 1 | 1 | 3 | 5 | 3 | 3 | 3 | 2 | 4 | 2 | 2 | 3 | 2 | 3 | 3 | 2 | 3 | 1 | 5 | 1 | 2 | 3 | 5 | 3 | 2 | 2 | 2 | 2 | 4 | 1 | 1 | 3 | 4 | 2 | 1 | 3 | 1 | 1 | 2 | | |
| 22 | 1 | 2 | 2 | 2 | 2 | 5 | 3 | 3 | 2 | 3 | 4 | 1 | 2 | 2 | 2 | 3 | 2 | 2 | 3 | 1 | 4 | 1 | 2 | 3 | 5 | 3 | 2 | 2 | 2 | 1 | 4 | 1 | 2 | 3 | 5 | 3 | 1 | 3 | 2 | 1 | 1 | | |
| 23 | 3 | 2 | 1 | 1 | 2 | 5 | 4 | 2 | 1 | 4 | 4 | 1 | 2 | 2 | 2 | 3 | 2 | 3 | 3 | 1 | 5 | 1 | 2 | 3 | 5 | 3 | 2 | 2 | 2 | 1 | 4 | 1 | 2 | 3 | 4 | 3 | 1 | 3 | 2 | 1 | 2 | | |
| 24 | 1 | 2 | 1 | 1 | 1 | 5 | 4 | 1 | 2 | 3 | 3 | 2 | 2 | 2 | 2 | 3 | 2 | 3 | 1 | 5 | 2 | 1 | 2 | 5 | 3 | 2 | 2 | 2 | 2 | 4 | 1 | 2 | 3 | 4 | 2 | 2 | 2 | 2 | 1 | 2 | 2 | | |
| 25 | 1 | 2 | 2 | 1 | 2 | 4 | 4 | 1 | 1 | 3 | 4 | 2 | 3 | 3 | 2 | 2 | 3 | 2 | 4 | 2 | 3 | 2 | 1 | 2 | 5 | 4 | 1 | 3 | 1 | 3 | 3 | 1 | 2 | 3 | 3 | 2 | 2 | 2 | 1 | 1 | 1 | | |
| 26 | 1 | 2 | 1 | 1 | 3 | 5 | 3 | 3 | 3 | 2 | 4 | 2 | 2 | 3 | 2 | 3 | 3 | 2 | 3 | 1 | 5 | 1 | 2 | 3 | 5 | 3 | 2 | 2 | 2 | 2 | 4 | 1 | 1 | 3 | 4 | 2 | 1 | 3 | 1 | 1 | 2 | | |
| 27 | 1 | 2 | 2 | 2 | 2 | 5 | 3 | 3 | 2 | 3 | 4 | 1 | 2 | 2 | 2 | 3 | 2 | 2 | 3 | 1 | 4 | 1 | 2 | 3 | 5 | 3 | 2 | 2 | 2 | 1 | 4 | 1 | 2 | 3 | 5 | 3 | 1 | 3 | 2 | 1 | 1 | | |
| 28 | 3 | 2 | 1 | 1 | 2 | 5 | 4 | 2 | 1 | 4 | 4 | 1 | 2 | 2 | 2 | 3 | 2 | 3 | 3 | 1 | 5 | 1 | 2 | 3 | 5 | 3 | 2 | 2 | 2 | 1 | 4 | 1 | 2 | 3 | 4 | 3 | 1 | 3 | 2 | 1 | 2 | | |
| 29 | 1 | 2 | 1 | 1 | 1 | 5 | 4 | 1 | 2 | 3 | 3 | 2 | 2 | 2 | 2 | 3 | 2 | 3 | 1 | 5 | 2 | 1 | 2 | 5 | 3 | 2 | 2 | 2 | 2 | 4 | 1 | 2 | 3 | 4 | 2 | 2 | 2 | 1 | 2 | 2 | | | |
| 30 | 1 | 2 | 2 | 1 | 2 | 4 | 4 | 1 | 1 | 3 | 4 | 2 | 3 | 3 | 2 | 2 | 3 | 2 | 4 | 2 | 3 | 2 | 1 | 2 | 5 | 4 | 1 | 3 | 1 | 3 | 3 | 1 | 2 | 3 | 3 | 2 | 2 | 2 | 1 | 1 | 1 | | |
| 31 | 2 | 2 | 1 | 2 | 3 | 4 | 3 | 1 | 2 | 2 | 3 | 3 | 3 | 3 | 2 | 3 | 3 | 1 | 4 | 2 | 5 | 2 | 1 | 2 | 5 | 4 | 3 | 3 | 1 | 1 | 5 | 1 | 1 | 2 | 3 | 1 | 2 | 2 | 1 | 2 | | | |
| 32 | 2 | 2 | 1 | 2 | 2 | 5 | 4 | 2 | 3 | 2 | 4 | 3 | 3 | 3 | 2 | 3 | 3 | 3 | 4 | 1 | 5 | 2 | 2 | 3 | 5 | 4 | 2 | 3 | 3 | 2 | 4 | 1 | 2 | 2 | 4 | 1 | 1 | 3 | 2 | 2 | 2 | | |

| | | | | | | | | | | | | | | | | | | | | | | | | | | | | | | | | | | | | | | | | | |
|----|---|---|---|---|---|---|---|---|---|---|---|---|---|---|---|---|---|---|---|---|---|---|---|---|---|---|---|---|---|---|---|---|---|---|---|---|---|---|---|---|---|
| 33 | 1 | 1 | 1 | 1 | 1 | 5 | 4 | 1 | 3 | 4 | 4 | 2 | 3 | 3 | 1 | 3 | 4 | 2 | 3 | 2 | 4 | 1 | 1 | 2 | 5 | 4 | 2 | 3 | 2 | 2 | 4 | 1 | 2 | 1 | 4 | 2 | 1 | 3 | 2 | 2 | 1 |
| 34 | 2 | 3 | 2 | 1 | 3 | 5 | 5 | 3 | 2 | 1 | 5 | 1 | 3 | 3 | 2 | 3 | 2 | 1 | 3 | 1 | 5 | 2 | 3 | 3 | 4 | 3 | 3 | 3 | 1 | 3 | 3 | 1 | 2 | 2 | 3 | 2 | 2 | 2 | 1 | 1 | 2 |
| 35 | 1 | 2 | 1 | 2 | 3 | 4 | 3 | 2 | 3 | 2 | 5 | 3 | 3 | 3 | 2 | 3 | 1 | 2 | 4 | 1 | 5 | 1 | 2 | 3 | 5 | 3 | 3 | 2 | 2 | 2 | 3 | 1 | 1 | 2 | 4 | 2 | 1 | 3 | 1 | 1 | 2 |
| 36 | 1 | 2 | 1 | 1 | 3 | 5 | 3 | 3 | 3 | 2 | 4 | 2 | 2 | 3 | 2 | 3 | 3 | 2 | 3 | 1 | 5 | 1 | 2 | 3 | 5 | 3 | 2 | 2 | 2 | 2 | 4 | 1 | 1 | 3 | 4 | 2 | 1 | 3 | 1 | 1 | 2 |
| 37 | 1 | 2 | 2 | 2 | 2 | 5 | 3 | 3 | 2 | 3 | 4 | 1 | 2 | 2 | 2 | 3 | 2 | 2 | 3 | 1 | 4 | 1 | 2 | 3 | 5 | 3 | 2 | 2 | 2 | 1 | 4 | 1 | 2 | 3 | 5 | 3 | 1 | 3 | 2 | 1 | 1 |
| 38 | 1 | 2 | 1 | 1 | 3 | 5 | 3 | 3 | 3 | 2 | 4 | 2 | 2 | 3 | 2 | 3 | 3 | 2 | 3 | 1 | 5 | 1 | 2 | 3 | 5 | 3 | 2 | 2 | 2 | 2 | 4 | 1 | 1 | 3 | 4 | 2 | 1 | 3 | 1 | 1 | 2 |
| 39 | 1 | 2 | 2 | 2 | 2 | 5 | 3 | 3 | 2 | 3 | 4 | 1 | 2 | 2 | 2 | 3 | 2 | 2 | 3 | 1 | 4 | 1 | 2 | 3 | 5 | 3 | 2 | 2 | 2 | 1 | 4 | 1 | 2 | 3 | 5 | 3 | 1 | 3 | 2 | 1 | 1 |
| 40 | 3 | 2 | 1 | 1 | 2 | 5 | 4 | 2 | 1 | 4 | 4 | 1 | 2 | 2 | 2 | 3 | 2 | 3 | 3 | 1 | 5 | 1 | 2 | 3 | 5 | 3 | 2 | 2 | 2 | 1 | 4 | 1 | 2 | 3 | 4 | 3 | 1 | 3 | 2 | 1 | 2 |
| 41 | 1 | 2 | 1 | 1 | 1 | 5 | 4 | 1 | 2 | 3 | 3 | 2 | 2 | 2 | 2 | 2 | 3 | 2 | 3 | 1 | 5 | 2 | 1 | 2 | 5 | 3 | 2 | 2 | 2 | 2 | 4 | 1 | 2 | 3 | 4 | 2 | 2 | 2 | 1 | 2 | 2 |
| 42 | 1 | 2 | 2 | 1 | 2 | 4 | 4 | 1 | 1 | 3 | 4 | 2 | 3 | 3 | 2 | 2 | 3 | 2 | 4 | 2 | 3 | 2 | 1 | 2 | 5 | 4 | 1 | 3 | 1 | 3 | 3 | 1 | 2 | 3 | 3 | 2 | 2 | 2 | 1 | 1 | 1 |
| 43 | 2 | 2 | 1 | 2 | 3 | 4 | 3 | 1 | 2 | 2 | 3 | 3 | 3 | 3 | 2 | 3 | 3 | 1 | 4 | 2 | 5 | 2 | 1 | 2 | 5 | 4 | 3 | 3 | 1 | 1 | 5 | 1 | 1 | 2 | 3 | 1 | 2 | 2 | 2 | 1 | 2 |
| 44 | 2 | 2 | 1 | 2 | 2 | 5 | 4 | 2 | 3 | 2 | 4 | 3 | 3 | 3 | 2 | 3 | 3 | 3 | 4 | 1 | 5 | 2 | 2 | 3 | 5 | 4 | 2 | 3 | 3 | 2 | 4 | 1 | 2 | 2 | 4 | 1 | 1 | 3 | 2 | 2 | 2 |
| 45 | 1 | 1 | 1 | 1 | 1 | 5 | 4 | 1 | 3 | 4 | 4 | 2 | 3 | 3 | 1 | 3 | 4 | 2 | 3 | 2 | 4 | 1 | 1 | 2 | 5 | 4 | 2 | 3 | 2 | 2 | 4 | 1 | 2 | 1 | 4 | 2 | 1 | 3 | 2 | 2 | 1 |
| 46 | 1 | 2 | 3 | 2 | 3 | 3 | 2 | 1 | 2 | 2 | 3 | 3 | 2 | 1 | 1 | 3 | 3 | 2 | 3 | 1 | 2 | 1 | 1 | 2 | 5 | 4 | 3 | 2 | 2 | 1 | 4 | 1 | 1 | 2 | 4 | 2 | 2 | 3 | 1 | 2 | 2 |
| 47 | 1 | 2 | 2 | 2 | 2 | 2 | 2 | 2 | 2 | 3 | 3 | 2 | 2 | 2 | 1 | 3 | 2 | 2 | 4 | 1 | 3 | 1 | 1 | 2 | 5 | 5 | 3 | 2 | 2 | 3 | 4 | 1 | 1 | 2 | 3 | 2 | 2 | 4 | 1 | 2 | 1 |
| 48 | 1 | 1 | 2 | 1 | 2 | 2 | 1 | 2 | 1 | 3 | 2 | 1 | 1 | 2 | 1 | 2 | 2 | 1 | 2 | 1 | 4 | 2 | 2 | 3 | 4 | 4 | 1 | 1 | 2 | 2 | 3 | 1 | 2 | 3 | 4 | 2 | 2 | 3 | 2 | 1 | 2 |
| 49 | 1 | 3 | 2 | 1 | 3 | 4 | 3 | 3 | 3 | 3 | 4 | 3 | 3 | 3 | 2 | 3 | 3 | 2 | 3 | 1 | 5 | 1 | 2 | 3 | 5 | 3 | 2 | 3 | 2 | 3 | 3 | 1 | 2 | 3 | 4 | 3 | 2 | 2 | 2 | 1 | 2 |
| 50 | 3 | 3 | 2 | 1 | 2 | 4 | 4 | 3 | 2 | 3 | 4 | 3 | 2 | 2 | 2 | 3 | 2 | 2 | 3 | 1 | 5 | 1 | 2 | 3 | 5 | 3 | 2 | 3 | 2 | 3 | 3 | 1 | 2 | 3 | 4 | 2 | 2 | 2 | 2 | 1 | 1 |
| 51 | 1 | 2 | 1 | 2 | 3 | 4 | 3 | 2 | 3 | 2 | 5 | 3 | 3 | 3 | 2 | 3 | 1 | 2 | 4 | 1 | 5 | 1 | 2 | 3 | 5 | 3 | 3 | 2 | 2 | 2 | 3 | 1 | 1 | 2 | 4 | 2 | 1 | 3 | 1 | 1 | 2 |
| 52 | 1 | 2 | 1 | 1 | 3 | 5 | 3 | 3 | 3 | 2 | 4 | 2 | 2 | 3 | 2 | 3 | 3 | 2 | 3 | 1 | 5 | 1 | 2 | 3 | 5 | 3 | 2 | 2 | 2 | 2 | 4 | 1 | 1 | 3 | 4 | 2 | 1 | 3 | 1 | 1 | 2 |
| 53 | 1 | 3 | 2 | 1 | 3 | 4 | 3 | 3 | 3 | 3 | 4 | 3 | 3 | 3 | 2 | 3 | 3 | 2 | 3 | 1 | 5 | 1 | 2 | 3 | 5 | 3 | 2 | 3 | 2 | 3 | 3 | 1 | 2 | 3 | 4 | 3 | 2 | 2 | 2 | 1 | 2 |
| 54 | 3 | 3 | 2 | 1 | 2 | 4 | 4 | 3 | 2 | 3 | 4 | 3 | 2 | 2 | 2 | 3 | 2 | 2 | 3 | 1 | 5 | 1 | 2 | 3 | 5 | 3 | 2 | 3 | 2 | 3 | 3 | 1 | 2 | 3 | 4 | 2 | 2 | 2 | 2 | 1 | 1 |
| 55 | 2 | 3 | 2 | 1 | 3 | 5 | 5 | 3 | 2 | 1 | 5 | 1 | 3 | 3 | 2 | 3 | 2 | 1 | 3 | 1 | 5 | 2 | 3 | 3 | 4 | 3 | 3 | 3 | 1 | 3 | 3 | 1 | 2 | 2 | 3 | 2 | 2 | 2 | 1 | 1 | 2 |
| 56 | 1 | 2 | 1 | 2 | 3 | 4 | 3 | 2 | 3 | 2 | 5 | 3 | 3 | 3 | 2 | 3 | 1 | 2 | 4 | 1 | 5 | 1 | 2 | 3 | 5 | 3 | 3 | 2 | 2 | 2 | 3 | 1 | 1 | 2 | 4 | 2 | 1 | 3 | 1 | 1 | 2 |
| 57 | 1 | 2 | 1 | 1 | 3 | 5 | 3 | 3 | 3 | 2 | 4 | 2 | 2 | 3 | 2 | 3 | 3 | 2 | 3 | 1 | 5 | 1 | 2 | 3 | 5 | 3 | 2 | 2 | 2 | 2 | 4 | 1 | 1 | 3 | 4 | 2 | 1 | 3 | 1 | 1 | 2 |
| 58 | 1 | 2 | 2 | 2 | 2 | 5 | 3 | 3 | 2 | 3 | 4 | 1 | 2 | 2 | 2 | 3 | 2 | 2 | 3 | 1 | 4 | 1 | 2 | 3 | 5 | 3 | 2 | 2 | 2 | 1 | 4 | 1 | 2 | 3 | 5 | 3 | 1 | 3 | 2 | 1 | 1 |
| 59 | 1 | 2 | 1 | 1 | 3 | 5 | 3 | 3 | 3 | 2 | 4 | 2 | 2 | 3 | 2 | 3 | 3 | 2 | 3 | 1 | 5 | 1 | 2 | 3 | 5 | 3 | 2 | 2 | 2 | 2 | 4 | 1 | 1 | 3 | 4 | 2 | 1 | 3 | 1 | 1 | 2 |
| 60 | 1 | 2 | 2 | 2 | 2 | 5 | 3 | 3 | 2 | 3 | 4 | 1 | 2 | 2 | 2 | 3 | 2 | 2 | 3 | 1 | 4 | 1 | 2 | 3 | 5 | 3 | 2 | 2 | 2 | 1 | 4 | 1 | 2 | 3 | 5 | 3 | 1 | 3 | 2 | 1 | 1 |
| 61 | 3 | 2 | 1 | 1 | 2 | 5 | 4 | 2 | 1 | 4 | 4 | 1 | 2 | 2 | 2 | 3 | 2 | 3 | 3 | 1 | 5 | 1 | 2 | 3 | 5 | 3 | 2 | 2 | 2 | 1 | 4 | 1 | 2 | 3 | 4 | 3 | 1 | 3 | 2 | 1 | 2 |
| 62 | 1 | 2 | 1 | 1 | 1 | 5 | 4 | 1 | 2 | 3 | 3 | 2 | 2 | 2 | 2 | 2 | 3 | 2 | 3 | 1 | 5 | 2 | 1 | 2 | 5 | 3 | 2 | 2 | 2 | 2 | 4 | 1 | 2 | 3 | 4 | 2 | 2 | 2 | 1 | 2 | 2 |
| 63 | 1 | 2 | 2 | 1 | 2 | 4 | 4 | 1 | 1 | 3 | 4 | 2 | 3 | 3 | 2 | 2 | 3 | 2 | 4 | 2 | 3 | 2 | 1 | 2 | 5 | 4 | 1 | 3 | 1 | 3 | 3 | 1 | 2 | 3 | 3 | 2 | 2 | 2 | 1 | 1 | 1 |
| 64 | 2 | 2 | 1 | 2 | 3 | 4 | 3 | 1 | 2 | 2 | 3 | 3 | 3 | 3 | 2 | 3 | 3 | 1 | 4 | 2 | 5 | 2 | 1 | 2 | 5 | 4 | 3 | 3 | 1 | 1 | 5 | 1 | 1 | 2 | 3 | 1 | 2 | 2 | 2 | 1 | 2 |
| 65 | 2 | 2 | 1 | 2 | 2 | 5 | 4 | 2 | 3 | 2 | 4 | 3 | 3 | 3 | 2 | 3 | 3 | 3 | 4 | 1 | 5 | 2 | 2 | 3 | 5 | 4 | 2 | 3 | 3 | 2 | 4 | 1 | 2 | 2 | 4 | 1 | 1 | 3 | 2 | 2 | 2 |
| 66 | 1 | 1 | 1 | 1 | 1 | 5 | 4 | 1 | 3 | 4 | 4 | 2 | 3 | 3 | 1 | 3 | 4 | 2 | 3 | 2 | 4 | 1 | 1 | 2 | 5 | 4 | 2 | 3 | 2 | 2 | 4 | 1 | 2 | 1 | 4 | 2 | 1 | 3 | 2 | 2 | 1 |
| 67 | 1 | 2 | 3 | 2 | 3 | 3 | 2 | 1 | 2 | 2 | 3 | 3 | 2 | 1 | 1 | 3 | 3 | 2 | 3 | 1 | 2 | 1 | 1 | 2 | 5 | 4 | 3 | 2 | 2 | 1 | 4 | 1 | 1 | 2 | 4 | 2 | 2 | 3 | 1 | 2 | 2 |
| 68 | 1 | 2 | 2 | 2 | 2 | 2 | 2 | 2 | 2 | 3 | 3 | 2 | 2 | 2 | 1 | 3 | 2 | 2 | 4 | 1 | 3 | 1 | 1 | 2 | 5 | 5 | 3 | 2 | 2 | 3 | 4 | 1 | 1 | 2 | 3 | 2 | 2 | 4 | 1 | 2 | 1 |
| 69 | 1 | 1 | 2 | 1 | 2 | 2 | 1 | 2 | 1 | 3 | 2 | 1 | 1 | 2 | 1 | 2 | 2 | 1 | 2 | 1 | 4 | 2 | 2 | 3 | 4 | 4 | 1 | 1 | 2 | 2 | 3 | 1 | 2 | 3 | 4 | 2 | 2 | 3 | 2 | 1 | 2 |
| 70 | 1 | 3 | 2 | 1 | 3 | 4 | 3 | 3 | 3 | 3 | 4 | 3 | 3 | 3 | 2 | 3 | 3 | 2 | 3 | 1 | 5 | 1 | 2 | 3 | 5 | 3 | 2 | 3 | 2 | 3 | 3 | 1 | 2 | 3 | 4 | 3 | 2 | 2 | 2 | 1 | 2 |
| 71 | 3 | 3 | 2 | 1 | 2 | 4 | 4 | 3 | 2 | 3 | 4 | 3 | 2 | 2 | 2 | 3 | 2 | 2 | 3 | 1 | 5 | 1 | 2 | 3 | 5 | 3 | 2 | 3 | 2 | 3 | 3 | 1 | 2 | 3 | 4 | 2 | 2 | 2 | 2 | 1 | 1 |
| 72 | 1 | 2 | 1 | 1 | 3 | 5 | 3 | 3 | 3 | 2 | 4 | 2 | 2 | 3 | 2 | 3 | 3 | 2 | 3 | 1 | 5 | 1 | 2 | 3 | 5 | 3 | 2 | 2 | 2 | 2 | 4 | 1 | 1 | 3 | 4 | 2 | 1 | 3 | 1 | 1 | 2 |

| | | | | | | | | | | | | | | | | | | | | | | | | | | | | | | | | | | | | | | | | | |
|----|---|---|---|---|---|---|---|---|---|---|---|---|---|---|---|---|---|---|---|---|---|---|---|---|---|---|---|---|---|---|---|---|---|---|---|---|---|---|---|---|---|
| 73 | 1 | 2 | 2 | 2 | 2 | 5 | 3 | 3 | 2 | 3 | 4 | 1 | 2 | 2 | 2 | 3 | 2 | 2 | 3 | 1 | 4 | 1 | 2 | 3 | 5 | 3 | 2 | 2 | 2 | 1 | 4 | 1 | 2 | 3 | 5 | 3 | 1 | 3 | 2 | 1 | 1 |
| 74 | 3 | 2 | 1 | 1 | 2 | 5 | 4 | 2 | 1 | 4 | 4 | 1 | 2 | 2 | 2 | 3 | 2 | 3 | 3 | 1 | 5 | 1 | 2 | 3 | 5 | 3 | 2 | 2 | 2 | 1 | 4 | 1 | 2 | 3 | 4 | 3 | 1 | 3 | 2 | 1 | 2 |
| 75 | 1 | 2 | 1 | 1 | 1 | 5 | 4 | 1 | 2 | 3 | 3 | 2 | 2 | 2 | 2 | 3 | 2 | 3 | 1 | 5 | 2 | 1 | 2 | 5 | 3 | 2 | 2 | 2 | 2 | 4 | 1 | 2 | 3 | 4 | 2 | 2 | 2 | 2 | 1 | 2 | 2 |
| 76 | 1 | 2 | 2 | 1 | 2 | 4 | 4 | 1 | 1 | 3 | 4 | 2 | 3 | 3 | 2 | 2 | 3 | 2 | 4 | 2 | 3 | 2 | 1 | 2 | 5 | 4 | 1 | 3 | 1 | 3 | 3 | 1 | 2 | 3 | 3 | 2 | 2 | 2 | 1 | 1 | 1 |
| 77 | 2 | 2 | 1 | 2 | 3 | 4 | 3 | 1 | 2 | 2 | 3 | 3 | 3 | 3 | 2 | 3 | 3 | 1 | 4 | 2 | 5 | 2 | 1 | 2 | 5 | 4 | 3 | 3 | 1 | 1 | 5 | 1 | 1 | 2 | 3 | 1 | 2 | 2 | 2 | 1 | 2 |
| 78 | 2 | 2 | 1 | 2 | 2 | 5 | 4 | 2 | 3 | 2 | 4 | 3 | 3 | 3 | 2 | 3 | 3 | 3 | 4 | 1 | 5 | 2 | 2 | 3 | 5 | 4 | 2 | 3 | 3 | 2 | 4 | 1 | 2 | 2 | 4 | 1 | 1 | 3 | 2 | 2 | 2 |
| 79 | 1 | 1 | 1 | 1 | 1 | 5 | 4 | 1 | 3 | 4 | 4 | 2 | 3 | 3 | 1 | 3 | 4 | 2 | 3 | 2 | 4 | 1 | 1 | 2 | 5 | 4 | 2 | 3 | 2 | 2 | 4 | 1 | 2 | 1 | 4 | 2 | 1 | 3 | 2 | 2 | 1 |
| 80 | 1 | 2 | 3 | 2 | 3 | 3 | 2 | 1 | 2 | 2 | 3 | 3 | 2 | 1 | 1 | 3 | 3 | 2 | 3 | 1 | 2 | 1 | 1 | 2 | 5 | 4 | 3 | 2 | 2 | 1 | 4 | 1 | 1 | 2 | 4 | 2 | 2 | 3 | 1 | 2 | 2 |

DISTRITO: CALLAO (CERCADO)

| N° | PLANIFICACIÓN | | | | | CONVIVENCIA COMUNITARIA | | | | | | ACCIÓN INTEGRADA | | | | | | | | PREVENCIÓN DEL DELITO | | | | | | PARTICIPACIÓN CIUDADANA | | | | | | ERRADICACIÓN DE LA VIOLENCIA | | | | | | ESPACIOS PÚBLICOS | | | | | |
|----|---------------|----|----|----|----|-------------------------|----|----|----|------|------|------------------|------|------|------|------|------|------|------|-----------------------|------|------|------|------|------|-------------------------|------|------|------|------|------|------------------------------|------|------|------|------|------|-------------------|------|------|------|---|--|
| | p1 | p2 | p3 | p4 | p5 | p6 | p7 | p8 | p9 | P 10 | P 11 | P 12 | P 13 | P 14 | P 15 | P 16 | P 17 | P 18 | P 19 | P 20 | P 21 | P 22 | P 23 | P 24 | P 25 | P 26 | P 27 | P 28 | P 29 | P 30 | P 31 | P 32 | P 33 | P 34 | P 35 | P 36 | P 37 | P 38 | P 39 | P 40 | P 41 | | |
| 1 | 2 | 3 | 2 | 1 | 3 | 5 | 5 | 3 | 2 | 1 | 5 | 1 | 3 | 3 | 2 | 3 | 2 | 1 | 3 | 1 | 5 | 2 | 3 | 3 | 4 | 3 | 3 | 3 | 1 | 3 | 3 | 3 | 1 | 2 | 3 | 2 | 2 | 2 | 2 | 1 | 1 | 2 | |
| 2 | 1 | 2 | 1 | 2 | 3 | 4 | 3 | 2 | 3 | 2 | 5 | 3 | 3 | 3 | 2 | 3 | 1 | 2 | 4 | 1 | 5 | 1 | 2 | 3 | 5 | 3 | 3 | 2 | 2 | 2 | 3 | 1 | 1 | 2 | 4 | 2 | 1 | 3 | 1 | 1 | 2 | | |
| 3 | 1 | 2 | 1 | 1 | 3 | 5 | 3 | 3 | 3 | 2 | 4 | 2 | 2 | 3 | 2 | 3 | 3 | 2 | 3 | 1 | 5 | 1 | 2 | 3 | 5 | 3 | 2 | 2 | 2 | 2 | 4 | 1 | 1 | 3 | 4 | 2 | 1 | 3 | 1 | 1 | 2 | | |
| 4 | 3 | 2 | 1 | 1 | 2 | 5 | 4 | 2 | 1 | 4 | 4 | 1 | 2 | 2 | 2 | 3 | 2 | 3 | 3 | 1 | 5 | 1 | 2 | 3 | 5 | 3 | 2 | 2 | 2 | 1 | 4 | 1 | 2 | 3 | 4 | 3 | 1 | 3 | 2 | 1 | 2 | | |
| 5 | 1 | 2 | 1 | 1 | 1 | 5 | 4 | 1 | 2 | 3 | 3 | 2 | 2 | 2 | 2 | 3 | 2 | 3 | 1 | 5 | 2 | 1 | 2 | 5 | 3 | 2 | 2 | 2 | 2 | 4 | 1 | 2 | 3 | 4 | 2 | 2 | 2 | 2 | 1 | 2 | 2 | | |
| 6 | 1 | 2 | 2 | 1 | 2 | 4 | 4 | 1 | 1 | 3 | 4 | 2 | 3 | 3 | 2 | 2 | 3 | 2 | 4 | 2 | 3 | 2 | 1 | 2 | 5 | 4 | 1 | 3 | 1 | 3 | 3 | 1 | 2 | 3 | 3 | 2 | 2 | 2 | 1 | 1 | 1 | | |
| 7 | 2 | 2 | 1 | 2 | 3 | 4 | 3 | 1 | 2 | 2 | 3 | 3 | 3 | 3 | 2 | 3 | 3 | 1 | 4 | 2 | 5 | 2 | 1 | 2 | 5 | 4 | 3 | 3 | 1 | 1 | 5 | 1 | 2 | 3 | 3 | 1 | 2 | 2 | 2 | 1 | 2 | | |
| 8 | 2 | 2 | 1 | 2 | 2 | 5 | 4 | 2 | 3 | 2 | 4 | 3 | 3 | 3 | 2 | 3 | 3 | 3 | 4 | 1 | 5 | 2 | 2 | 3 | 5 | 4 | 2 | 3 | 3 | 2 | 4 | 1 | 2 | 2 | 4 | 1 | 1 | 3 | 2 | 2 | 2 | | |
| 9 | 1 | 1 | 1 | 1 | 1 | 5 | 4 | 1 | 3 | 4 | 4 | 2 | 3 | 3 | 1 | 3 | 4 | 2 | 3 | 2 | 4 | 1 | 1 | 2 | 5 | 4 | 2 | 3 | 2 | 2 | 4 | 1 | 2 | 1 | 4 | 2 | 1 | 3 | 2 | 2 | 1 | | |
| 10 | 1 | 3 | 2 | 1 | 3 | 4 | 3 | 3 | 3 | 3 | 4 | 3 | 3 | 3 | 2 | 3 | 3 | 2 | 3 | 1 | 5 | 1 | 2 | 3 | 5 | 3 | 2 | 3 | 2 | 3 | 3 | 1 | 2 | 3 | 4 | 3 | 2 | 2 | 2 | 1 | 2 | | |
| 11 | 3 | 3 | 2 | 1 | 2 | 4 | 4 | 3 | 2 | 3 | 4 | 3 | 2 | 2 | 2 | 3 | 2 | 2 | 3 | 1 | 5 | 1 | 2 | 3 | 5 | 3 | 2 | 3 | 2 | 3 | 3 | 1 | 2 | 3 | 4 | 2 | 2 | 2 | 2 | 1 | 1 | | |
| 12 | 2 | 3 | 2 | 1 | 3 | 5 | 5 | 3 | 2 | 1 | 5 | 1 | 3 | 3 | 2 | 3 | 2 | 1 | 3 | 1 | 5 | 2 | 3 | 3 | 4 | 3 | 3 | 3 | 1 | 3 | 3 | 1 | 2 | 2 | 3 | 2 | 2 | 2 | 1 | 1 | 2 | | |
| 13 | 1 | 2 | 1 | 2 | 3 | 4 | 3 | 2 | 3 | 2 | 5 | 3 | 3 | 3 | 2 | 3 | 1 | 2 | 4 | 1 | 5 | 1 | 2 | 3 | 5 | 3 | 3 | 2 | 2 | 2 | 3 | 1 | 1 | 2 | 4 | 2 | 1 | 3 | 1 | 1 | 2 | | |
| 14 | 1 | 2 | 1 | 1 | 3 | 5 | 3 | 3 | 3 | 2 | 4 | 2 | 2 | 3 | 2 | 3 | 3 | 2 | 3 | 1 | 5 | 1 | 2 | 3 | 5 | 3 | 2 | 2 | 2 | 2 | 4 | 1 | 1 | 3 | 4 | 2 | 1 | 3 | 1 | 1 | 2 | | |
| 15 | 1 | 2 | 2 | 2 | 2 | 5 | 3 | 3 | 2 | 3 | 4 | 1 | 2 | 2 | 2 | 3 | 2 | 2 | 3 | 1 | 4 | 1 | 2 | 3 | 5 | 3 | 2 | 2 | 2 | 1 | 4 | 1 | 2 | 3 | 5 | 3 | 1 | 3 | 2 | 1 | 1 | | |
| 16 | 1 | 2 | 1 | 1 | 3 | 5 | 3 | 3 | 3 | 2 | 4 | 2 | 2 | 3 | 2 | 3 | 3 | 2 | 3 | 1 | 5 | 1 | 2 | 3 | 5 | 3 | 2 | 2 | 2 | 2 | 4 | 1 | 1 | 3 | 4 | 2 | 1 | 3 | 1 | 1 | 2 | | |
| 17 | 1 | 2 | 2 | 2 | 2 | 5 | 3 | 3 | 2 | 3 | 4 | 1 | 2 | 2 | 2 | 3 | 2 | 2 | 3 | 1 | 4 | 1 | 2 | 3 | 5 | 3 | 2 | 2 | 2 | 1 | 4 | 1 | 2 | 3 | 5 | 3 | 1 | 3 | 2 | 1 | 1 | | |
| 18 | 3 | 2 | 1 | 1 | 2 | 5 | 4 | 2 | 1 | 4 | 4 | 1 | 2 | 2 | 2 | 3 | 2 | 3 | 3 | 1 | 5 | 1 | 2 | 3 | 5 | 3 | 2 | 2 | 2 | 1 | 4 | 1 | 2 | 3 | 4 | 3 | 1 | 3 | 2 | 1 | 2 | | |
| 19 | 1 | 2 | 1 | 1 | 1 | 5 | 4 | 1 | 2 | 3 | 3 | 2 | 2 | 2 | 2 | 3 | 2 | 3 | 1 | 5 | 2 | 1 | 2 | 5 | 3 | 2 | 2 | 2 | 2 | 4 | 1 | 2 | 3 | 4 | 2 | 2 | 2 | 2 | 1 | 2 | 2 | | |
| 20 | 1 | 2 | 2 | 1 | 2 | 4 | 4 | 1 | 1 | 3 | 4 | 2 | 3 | 3 | 2 | 2 | 3 | 2 | 4 | 2 | 3 | 2 | 1 | 2 | 5 | 4 | 1 | 3 | 1 | 3 | 3 | 1 | 2 | 3 | 3 | 2 | 2 | 2 | 1 | 1 | 1 | | |
| 21 | 2 | 2 | 1 | 2 | 3 | 4 | 3 | 1 | 2 | 2 | 3 | 3 | 3 | 3 | 2 | 3 | 3 | 1 | 4 | 2 | 5 | 2 | 1 | 2 | 5 | 4 | 3 | 3 | 1 | 1 | 5 | 1 | 1 | 2 | 3 | 1 | 2 | 2 | 2 | 1 | 2 | | |
| 22 | 2 | 2 | 1 | 2 | 2 | 5 | 4 | 2 | 3 | 2 | 4 | 3 | 3 | 3 | 2 | 3 | 3 | 3 | 4 | 1 | 5 | 2 | 2 | 3 | 5 | 4 | 2 | 3 | 3 | 2 | 4 | 1 | 2 | 2 | 4 | 1 | 1 | 3 | 2 | 2 | 2 | | |
| 23 | 1 | 3 | 2 | 1 | 3 | 4 | 3 | 3 | 3 | 3 | 4 | 3 | 3 | 3 | 2 | 3 | 3 | 2 | 3 | 1 | 5 | 1 | 2 | 3 | 5 | 3 | 2 | 3 | 2 | 3 | 3 | 1 | 2 | 3 | 4 | 3 | 2 | 2 | 2 | 1 | 2 | | |
| 24 | 3 | 3 | 2 | 1 | 2 | 4 | 4 | 3 | 2 | 3 | 4 | 3 | 2 | 2 | 2 | 3 | 2 | 2 | 3 | 1 | 5 | 1 | 2 | 3 | 5 | 3 | 2 | 3 | 2 | 3 | 3 | 1 | 2 | 3 | 4 | 2 | 2 | 2 | 2 | 1 | 1 | | |
| 25 | 2 | 3 | 2 | 1 | 3 | 5 | 5 | 3 | 2 | 1 | 5 | 1 | 3 | 3 | 2 | 3 | 2 | 1 | 3 | 1 | 5 | 2 | 3 | 3 | 4 | 3 | 3 | 3 | 1 | 3 | 3 | 1 | 2 | 2 | 3 | 2 | 2 | 2 | 1 | 1 | 2 | | |
| 26 | 1 | 2 | 1 | 2 | 3 | 4 | 3 | 2 | 3 | 2 | 5 | 3 | 3 | 3 | 2 | 3 | 1 | 2 | 4 | 1 | 5 | 1 | 2 | 3 | 5 | 3 | 3 | 2 | 2 | 2 | 3 | 1 | 1 | 2 | 4 | 2 | 1 | 3 | 1 | 1 | 2 | | |
| 27 | 1 | 2 | 1 | 1 | 3 | 5 | 3 | 3 | 3 | 2 | 4 | 2 | 2 | 3 | 2 | 3 | 3 | 2 | 3 | 1 | 5 | 1 | 2 | 3 | 5 | 3 | 2 | 2 | 2 | 4 | 1 | 1 | 3 | 4 | 2 | 1 | 3 | 1 | 1 | 2 | | | |
| 28 | 2 | 3 | 2 | 1 | 3 | 5 | 5 | 3 | 2 | 1 | 5 | 1 | 3 | 3 | 2 | 3 | 2 | 1 | 3 | 1 | 5 | 2 | 3 | 3 | 4 | 3 | 3 | 3 | 1 | 3 | 3 | 1 | 2 | 2 | 3 | 2 | 2 | 2 | 1 | 1 | 2 | | |

| | | | | | | | | | | | | | | | | | | | | | | | | | | | | | | | | | | | | | | | | | | | |
|----|---|---|---|---|---|---|---|---|---|---|---|---|---|---|---|---|---|---|---|---|---|---|---|---|---|---|---|---|---|---|---|---|---|---|---|---|---|---|---|---|---|---|---|
| 29 | 1 | 2 | 1 | 2 | 3 | 4 | 3 | 2 | 3 | 2 | 5 | 3 | 3 | 3 | 2 | 3 | 1 | 2 | 4 | 1 | 5 | 1 | 2 | 3 | 5 | 3 | 3 | 2 | 2 | 2 | 3 | 1 | 1 | 2 | 4 | 2 | 1 | 3 | 1 | 1 | 2 | | |
| 30 | 1 | 2 | 1 | 1 | 3 | 5 | 3 | 3 | 3 | 2 | 4 | 2 | 2 | 3 | 2 | 3 | 3 | 2 | 3 | 1 | 5 | 1 | 2 | 3 | 5 | 3 | 2 | 2 | 2 | 2 | 4 | 1 | 1 | 3 | 4 | 2 | 1 | 3 | 1 | 1 | 2 | | |
| 31 | 1 | 2 | 2 | 2 | 2 | 5 | 3 | 3 | 2 | 3 | 4 | 1 | 2 | 2 | 2 | 3 | 2 | 2 | 3 | 1 | 4 | 1 | 2 | 3 | 5 | 3 | 2 | 2 | 2 | 1 | 4 | 1 | 2 | 3 | 5 | 3 | 1 | 3 | 2 | 1 | 1 | | |
| 32 | 1 | 2 | 3 | 2 | 3 | 3 | 2 | 1 | 2 | 2 | 3 | 3 | 2 | 1 | 1 | 3 | 3 | 2 | 3 | 1 | 2 | 1 | 1 | 2 | 5 | 4 | 3 | 2 | 2 | 1 | 4 | 1 | 1 | 2 | 4 | 2 | 2 | 3 | 1 | 2 | 2 | | |
| 33 | 1 | 2 | 2 | 2 | 2 | 2 | 2 | 2 | 2 | 3 | 3 | 2 | 2 | 2 | 1 | 3 | 2 | 2 | 4 | 1 | 3 | 1 | 1 | 2 | 5 | 5 | 3 | 2 | 2 | 3 | 4 | 1 | 1 | 2 | 3 | 2 | 2 | 4 | 1 | 2 | 1 | | |
| 34 | 1 | 1 | 2 | 1 | 2 | 2 | 1 | 2 | 1 | 3 | 2 | 1 | 1 | 2 | 1 | 2 | 2 | 1 | 2 | 1 | 2 | 1 | 4 | 2 | 2 | 3 | 4 | 4 | 1 | 1 | 2 | 2 | 3 | 1 | 2 | 3 | 4 | 2 | 2 | 3 | 2 | 1 | 2 |
| 35 | 1 | 1 | 2 | 1 | 2 | 3 | 2 | 2 | 3 | 4 | 4 | 2 | 2 | 1 | 1 | 1 | 3 | 2 | 2 | 1 | 5 | 2 | 2 | 3 | 4 | 4 | 1 | 1 | 2 | 2 | 4 | 1 | 3 | 2 | 2 | 2 | 1 | 3 | 2 | 1 | 2 | | |
| 36 | 1 | 1 | 2 | 1 | 1 | 2 | 2 | 2 | 1 | 3 | 3 | 2 | 2 | 1 | 1 | 1 | 4 | 3 | 2 | 1 | 5 | 3 | 3 | 2 | 4 | 3 | 2 | 2 | 2 | 2 | 4 | 1 | 2 | 1 | 4 | 2 | 1 | 2 | 2 | 1 | 2 | | |
| 37 | 1 | 2 | 1 | 1 | 3 | 5 | 3 | 3 | 3 | 2 | 4 | 2 | 2 | 3 | 2 | 3 | 3 | 2 | 3 | 1 | 5 | 1 | 2 | 3 | 5 | 3 | 2 | 2 | 2 | 2 | 4 | 1 | 1 | 3 | 4 | 2 | 1 | 3 | 1 | 1 | 2 | | |
| 38 | 1 | 2 | 2 | 2 | 2 | 5 | 3 | 3 | 2 | 3 | 4 | 1 | 2 | 2 | 2 | 3 | 2 | 2 | 3 | 1 | 4 | 1 | 2 | 3 | 5 | 3 | 2 | 2 | 2 | 1 | 4 | 1 | 2 | 3 | 5 | 3 | 1 | 3 | 2 | 1 | 1 | | |
| 39 | 3 | 2 | 1 | 1 | 2 | 5 | 4 | 2 | 1 | 4 | 4 | 1 | 2 | 2 | 2 | 3 | 2 | 3 | 3 | 1 | 5 | 1 | 2 | 3 | 5 | 3 | 2 | 2 | 2 | 1 | 4 | 1 | 2 | 3 | 4 | 3 | 1 | 3 | 2 | 1 | 2 | | |
| 40 | 1 | 2 | 1 | 1 | 1 | 5 | 4 | 1 | 2 | 3 | 3 | 2 | 2 | 2 | 2 | 2 | 3 | 2 | 3 | 1 | 5 | 2 | 1 | 2 | 5 | 3 | 2 | 2 | 2 | 2 | 4 | 1 | 2 | 3 | 4 | 2 | 2 | 2 | 1 | 2 | 2 | | |
| 41 | 1 | 2 | 2 | 1 | 2 | 4 | 4 | 1 | 1 | 3 | 4 | 2 | 3 | 3 | 2 | 2 | 3 | 2 | 4 | 2 | 3 | 2 | 1 | 2 | 5 | 4 | 1 | 3 | 1 | 3 | 3 | 1 | 2 | 3 | 3 | 2 | 2 | 2 | 1 | 1 | 1 | | |
| 42 | 2 | 2 | 1 | 2 | 3 | 4 | 3 | 1 | 2 | 2 | 3 | 3 | 3 | 3 | 2 | 3 | 3 | 1 | 4 | 2 | 5 | 2 | 1 | 2 | 5 | 4 | 3 | 3 | 1 | 1 | 5 | 1 | 1 | 2 | 3 | 1 | 2 | 2 | 2 | 1 | 2 | | |
| 43 | 2 | 2 | 1 | 2 | 2 | 5 | 4 | 2 | 3 | 2 | 4 | 3 | 3 | 3 | 2 | 3 | 3 | 3 | 4 | 1 | 5 | 2 | 2 | 3 | 5 | 4 | 2 | 3 | 3 | 2 | 4 | 1 | 2 | 2 | 4 | 1 | 1 | 3 | 2 | 2 | 2 | | |
| 44 | 1 | 1 | 1 | 1 | 1 | 5 | 4 | 1 | 3 | 4 | 4 | 2 | 3 | 3 | 1 | 3 | 4 | 2 | 3 | 2 | 4 | 1 | 1 | 2 | 5 | 4 | 2 | 3 | 2 | 2 | 4 | 1 | 2 | 1 | 4 | 2 | 1 | 3 | 2 | 2 | 1 | | |
| 45 | 1 | 1 | 2 | 1 | 2 | 4 | 3 | 1 | 1 | 3 | 4 | 3 | 2 | 2 | 2 | 3 | 3 | 2 | 3 | 1 | 4 | 2 | 2 | 3 | 5 | 5 | 2 | 3 | 1 | 2 | 4 | 1 | 2 | 3 | 4 | 2 | 2 | 3 | 1 | 1 | 2 | | |
| 46 | 1 | 2 | 3 | 2 | 3 | 3 | 2 | 1 | 2 | 2 | 3 | 3 | 2 | 1 | 1 | 3 | 3 | 2 | 3 | 1 | 2 | 1 | 1 | 2 | 5 | 4 | 3 | 2 | 2 | 1 | 4 | 1 | 1 | 2 | 4 | 2 | 2 | 3 | 1 | 2 | 2 | | |
| 47 | 1 | 2 | 2 | 2 | 2 | 2 | 2 | 2 | 2 | 3 | 3 | 2 | 2 | 2 | 1 | 3 | 2 | 2 | 4 | 1 | 3 | 1 | 1 | 2 | 5 | 5 | 3 | 2 | 2 | 3 | 4 | 1 | 1 | 2 | 3 | 2 | 2 | 4 | 1 | 2 | 1 | | |
| 48 | 1 | 1 | 2 | 1 | 2 | 2 | 1 | 2 | 1 | 3 | 2 | 1 | 1 | 2 | 1 | 2 | 2 | 1 | 2 | 1 | 4 | 2 | 2 | 3 | 4 | 4 | 1 | 1 | 2 | 2 | 3 | 1 | 2 | 3 | 4 | 2 | 2 | 3 | 2 | 1 | 2 | | |
| 49 | 1 | 1 | 2 | 1 | 2 | 3 | 2 | 2 | 3 | 4 | 4 | 2 | 2 | 1 | 1 | 1 | 3 | 2 | 2 | 1 | 5 | 2 | 2 | 3 | 4 | 4 | 1 | 1 | 2 | 2 | 4 | 1 | 3 | 2 | 2 | 2 | 1 | 3 | 2 | 1 | 2 | | |
| 50 | 1 | 1 | 2 | 1 | 1 | 2 | 2 | 2 | 1 | 3 | 3 | 2 | 2 | 1 | 1 | 1 | 4 | 3 | 2 | 1 | 5 | 3 | 3 | 2 | 4 | 3 | 2 | 2 | 2 | 2 | 4 | 1 | 2 | 1 | 4 | 2 | 1 | 2 | 2 | 1 | 2 | | |
| 51 | 1 | 2 | 2 | 2 | 2 | 5 | 3 | 3 | 2 | 3 | 4 | 1 | 2 | 2 | 2 | 3 | 2 | 2 | 3 | 1 | 4 | 1 | 2 | 3 | 5 | 3 | 2 | 2 | 2 | 1 | 4 | 1 | 2 | 3 | 5 | 3 | 1 | 3 | 2 | 1 | 1 | | |
| 52 | 1 | 2 | 3 | 2 | 3 | 3 | 2 | 1 | 2 | 2 | 3 | 3 | 2 | 1 | 1 | 3 | 3 | 2 | 3 | 1 | 2 | 1 | 1 | 2 | 5 | 4 | 3 | 2 | 2 | 1 | 4 | 1 | 1 | 2 | 4 | 2 | 2 | 3 | 1 | 2 | 2 | | |
| 53 | 1 | 2 | 2 | 2 | 2 | 2 | 2 | 2 | 2 | 3 | 3 | 2 | 2 | 2 | 1 | 3 | 2 | 2 | 4 | 1 | 3 | 1 | 1 | 2 | 5 | 5 | 3 | 2 | 2 | 3 | 4 | 1 | 1 | 2 | 3 | 2 | 2 | 4 | 1 | 2 | 1 | | |
| 54 | 1 | 1 | 2 | 1 | 2 | 2 | 1 | 2 | 1 | 3 | 2 | 1 | 1 | 2 | 1 | 2 | 2 | 1 | 2 | 1 | 4 | 2 | 2 | 3 | 4 | 4 | 1 | 1 | 2 | 2 | 3 | 1 | 2 | 3 | 4 | 2 | 2 | 3 | 2 | 1 | 2 | | |
| 55 | 1 | 1 | 2 | 1 | 2 | 3 | 2 | 2 | 3 | 4 | 4 | 2 | 2 | 1 | 1 | 1 | 3 | 2 | 2 | 1 | 5 | 2 | 2 | 3 | 4 | 4 | 1 | 1 | 2 | 2 | 4 | 1 | 3 | 2 | 2 | 2 | 1 | 3 | 2 | 1 | 2 | | |
| 56 | 1 | 1 | 2 | 1 | 1 | 2 | 2 | 2 | 1 | 3 | 3 | 2 | 2 | 1 | 1 | 1 | 4 | 3 | 2 | 1 | 5 | 3 | 3 | 2 | 4 | 3 | 2 | 2 | 2 | 4 | 1 | 2 | 1 | 4 | 2 | 1 | 2 | 2 | 1 | 2 | | | |
| 57 | 1 | 2 | 1 | 1 | 3 | 5 | 3 | 3 | 3 | 2 | 4 | 2 | 2 | 3 | 2 | 3 | 3 | 2 | 3 | 1 | 5 | 1 | 2 | 3 | 5 | 3 | 2 | 2 | 2 | 2 | 4 | 1 | 1 | 3 | 4 | 2 | 1 | 3 | 1 | 1 | 2 | | |
| 58 | 1 | 2 | 2 | 2 | 2 | 5 | 3 | 3 | 2 | 3 | 4 | 1 | 2 | 2 | 2 | 3 | 2 | 2 | 3 | 1 | 4 | 1 | 2 | 3 | 5 | 3 | 2 | 2 | 2 | 1 | 4 | 1 | 2 | 3 | 5 | 3 | 1 | 3 | 2 | 1 | 1 | | |
| 59 | 3 | 2 | 1 | 1 | 2 | 5 | 4 | 2 | 1 | 4 | 4 | 1 | 2 | 2 | 2 | 3 | 2 | 3 | 3 | 1 | 5 | 1 | 2 | 3 | 5 | 3 | 2 | 2 | 2 | 1 | 4 | 1 | 2 | 3 | 4 | 3 | 1 | 3 | 2 | 1 | 2 | | |
| 60 | 1 | 2 | 1 | 1 | 1 | 5 | 4 | 1 | 2 | 3 | 3 | 2 | 2 | 2 | 2 | 2 | 3 | 2 | 3 | 1 | 5 | 2 | 1 | 2 | 5 | 3 | 2 | 2 | 2 | 2 | 4 | 1 | 2 | 3 | 4 | 2 | 2 | 2 | 1 | 2 | 2 | | |
| 61 | 1 | 2 | 2 | 1 | 2 | 4 | 4 | 1 | 1 | 3 | 4 | 2 | 3 | 3 | 2 | 2 | 3 | 2 | 4 | 2 | 3 | 2 | 1 | 2 | 5 | 4 | 1 | 3 | 1 | 3 | 3 | 1 | 2 | 3 | 3 | 2 | 2 | 2 | 1 | 1 | 1 | | |
| 62 | 2 | 2 | 1 | 2 | 3 | 4 | 3 | 1 | 2 | 2 | 3 | 3 | 3 | 3 | 2 | 3 | 3 | 1 | 4 | 2 | 5 | 2 | 1 | 2 | 5 | 4 | 3 | 3 | 1 | 1 | 5 | 1 | 1 | 2 | 3 | 1 | 2 | 2 | 2 | 1 | 2 | | |
| 63 | 2 | 2 | 1 | 2 | 2 | 5 | 4 | 2 | 3 | 2 | 4 | 3 | 3 | 3 | 3 | 2 | 3 | 3 | 3 | 4 | 1 | 5 | 2 | 2 | 3 | 5 | 4 | 2 | 3 | 3 | 2 | 4 | 1 | 2 | 2 | 4 | 1 | 1 | 3 | 2 | 2 | | |
| 64 | 1 | 3 | 2 | 1 | 3 | 4 | 3 | 3 | 3 | 3 | 4 | 3 | 3 | 3 | 2 | 3 | 3 | 2 | 3 | 3 | 1 | 5 | 1 | 2 | 3 | 5 | 3 | 2 | 3 | 3 | 1 | 2 | 3 | 4 | 3 | 2 | 2 | 2 | 2 | 1 | 2 | | |
| 65 | 3 | 3 | 2 | 1 | 2 | 4 | 4 | 3 | 2 | 3 | 4 | 3 | 2 | 2 | 2 | 3 | 2 | 2 | 3 | 1 | 5 | 1 | 2 | 3 | 5 | 3 | 2 | 3 | 2 | 3 | 3 | 1 | 2 | 3 | 4 | 2 | 2 | 2 | 2 | 1 | 1 | | |
| 66 | 2 | 3 | 2 | 1 | 3 | 5 | 5 | 3 | 2 | 1 | 5 | 1 | 3 | 3 | 2 | 3 | 2 | 1 | 3 | 1 | 5 | 2 | 3 | 3 | 4 | 3 | 3 | 3 | 1 | 3 | 3 | 1 | 2 | 2 | 3 | 2 | 2 | 2 | 1 | 1 | 2 | | |
| 67 | 1 | 2 | 1 | 2 | 3 | 4 | 3 | 2 | 3 | 2 | 5 | 3 | 3 | 3 | 2 | 3 | 1 | 2 | 4 | 1 | 5 | 1 | 2 | 3 | 5 | 3 | 3 | 2 | 2 | 2 | 3 | 1 | 1 | 2 | 4 | 2 | 1 | 3 | 1 | 1 | 2 | | |
| 68 | 1 | 2 | 1 | 1 | 3 | 5 | 3 | 3 | 3 | 2 | 4 | 2 | 2 | 3 | 2 | 3 | 3 | 2 | 3 | 1 | 5 | 1 | 2 | 3 | 5 | 3 | 2 | 2 | 2 | 2 | 4 | 1 | 1 | 3 | 4 | 2 | 1 | 3 | 1 | 1 | 2 | | |
| 69 | 2 | 3 | 2 | 1 | 3 | 5 | 5 | 3 | 2 | 1 | 5 | 1 | 3 | 3 | 2 | 3 | 2 | 1 | 3 | 1 | 5 | 2 | 3 | 3 | 4 | 3 | 3 | 3 | 1 | 3 | 3 | 1 | 2 | 2 | 3 | 2 | 2 | 2 | 1 | 1 | 2 | | |
| 70 | 1 | 2 | 1 | 2 | 3 | 4 | 3 | 2 | 3 | 2 | 5 | 3 | 3 | 3 | 2 | 3 | 1 | 2 | 4 | 1 | 5 | 1 | 2 | 3 | 5 | 3 | 3 | 2 | 2 | 2 | 3 | 1 | 1 | 2 | 4 | 2 | 1 | 3 | 1 | 1 | 2 | | |
| 71 | 1 | 2 | 1 | 1 | 3 | 5 | 3 | 3 | 3 | 2 | 4 | 2 | 2 | 3 | 2 | 3 | 2 | 3 | 3 | 2 | 3 | 1 | 5 | 1 | 2 | 3 | 5 | 3 | 2 | 2 | 2 | 2 | 4 | 1 | 1 | 3 | 4 | 2 | 1 | 3 | 1 | 2 | |
| 72 | 1 | 2 | 2 | 2 | 2 | 5 | 3 | 3 | 2 | 3 | 4 | 1 | 2 | 2 | 2 | 3 | 2 | 2 | 3 | 1 | 4 | 1 | 2 | 3 | 5 | 3 | 2 | 2 | 2 | 1 | 4 | 1 | 2 | 3 | 5 | 3 | 1 | 3 | 2 | 1 | 1 | | |

| | | | | | | | | | | | | | | | | | | | | | | | | | | | | | | | | | | | | | | | | | | | |
|----|---|---|---|---|---|---|---|---|---|---|---|---|---|---|---|---|---|---|---|---|---|---|---|---|---|---|---|---|---|---|---|---|---|---|---|---|---|---|---|---|---|---|---|
| 73 | 1 | 2 | 3 | 2 | 3 | 3 | 2 | 1 | 2 | 2 | 3 | 3 | 2 | 1 | 1 | 3 | 3 | 2 | 3 | 1 | 2 | 1 | 1 | 2 | 5 | 4 | 3 | 2 | 2 | 1 | 4 | 1 | 1 | 2 | 4 | 2 | 2 | 3 | 1 | 2 | 2 | | |
| 74 | 1 | 2 | 2 | 2 | 2 | 2 | 2 | 2 | 2 | 3 | 3 | 2 | 2 | 2 | 1 | 3 | 2 | 2 | 4 | 1 | 3 | 1 | 1 | 2 | 5 | 5 | 3 | 2 | 2 | 3 | 4 | 1 | 1 | 2 | 3 | 2 | 2 | 4 | 1 | 2 | 1 | | |
| 75 | 1 | 2 | 1 | 1 | 1 | 5 | 4 | 1 | 2 | 3 | 3 | 2 | 2 | 2 | 2 | 2 | 3 | 2 | 3 | 1 | 5 | 2 | 1 | 2 | 5 | 3 | 2 | 2 | 2 | 4 | 1 | 2 | 3 | 4 | 2 | 2 | 2 | 2 | 1 | 2 | 2 | | |
| 76 | 1 | 2 | 2 | 1 | 2 | 4 | 4 | 1 | 1 | 3 | 4 | 2 | 3 | 3 | 2 | 2 | 3 | 2 | 4 | 2 | 3 | 2 | 1 | 2 | 5 | 4 | 1 | 3 | 1 | 3 | 3 | 1 | 2 | 3 | 3 | 2 | 2 | 2 | 2 | 1 | 1 | 1 | |
| 77 | 2 | 2 | 1 | 2 | 3 | 4 | 3 | 1 | 2 | 2 | 3 | 3 | 3 | 3 | 2 | 3 | 3 | 1 | 4 | 2 | 5 | 2 | 1 | 2 | 5 | 4 | 3 | 3 | 1 | 1 | 5 | 1 | 1 | 2 | 3 | 1 | 2 | 2 | 2 | 1 | 2 | | |
| 78 | 2 | 2 | 1 | 2 | 2 | 5 | 4 | 2 | 3 | 2 | 4 | 3 | 3 | 3 | 2 | 3 | 3 | 3 | 4 | 1 | 5 | 2 | 2 | 3 | 5 | 4 | 2 | 3 | 3 | 2 | 4 | 1 | 2 | 2 | 4 | 1 | 1 | 3 | 2 | 2 | 2 | | |
| 79 | 1 | 3 | 2 | 1 | 3 | 4 | 3 | 3 | 3 | 2 | 4 | 3 | 3 | 3 | 2 | 3 | 3 | 2 | 3 | 3 | 2 | 3 | 1 | 5 | 1 | 2 | 3 | 5 | 3 | 2 | 3 | 2 | 3 | 3 | 1 | 2 | 3 | 4 | 3 | 2 | 2 | 1 | 2 |
| 80 | 3 | 3 | 2 | 1 | 2 | 4 | 4 | 3 | 2 | 3 | 4 | 3 | 2 | 2 | 2 | 3 | 2 | 2 | 3 | 1 | 5 | 1 | 2 | 3 | 5 | 3 | 2 | 3 | 2 | 3 | 3 | 1 | 2 | 3 | 4 | 2 | 2 | 2 | 2 | 1 | 1 | | |

| DISTRITO: BELLAVISTA | | | | | | | | | | | | | | | | | | | | | | | | | | | | | | | | | | | | | | | | | |
|----------------------|---------------|----|----|----|----|-------------------------|----|----|----|------|------|------------------|------|------|------|------|------|------|-----------------------|------|------|------|------|------|-------------------------|------|------|------|------|------|------------------------------|------|------|------|------|-------------------|------|------|------|------|------|
| N° | PLANIFICACIÓN | | | | | CONVIVENCIA COMUNITARIA | | | | | | ACCIÓN INTEGRADA | | | | | | | PREVENCIÓN DEL DELITO | | | | | | PARTICIPACIÓN CIUDADANA | | | | | | ERRADICACIÓN DE LA VIOLENCIA | | | | | ESPACIOS PÚBLICOS | | | | | |
| | p1 | p2 | p3 | p4 | p5 | p6 | p7 | p8 | p9 | P 10 | P 11 | P 12 | P 13 | P 14 | P 15 | P 16 | P 17 | P 18 | P 19 | P 20 | P 21 | P 22 | P 23 | P 24 | P 25 | P 26 | P 27 | P 28 | P 29 | P 30 | P 31 | P 32 | P 33 | P 34 | P 35 | P 36 | P 37 | P 38 | P 39 | P 40 | P 41 |
| 1 | 1 | 3 | 2 | 1 | 3 | 4 | 3 | 3 | 3 | 3 | 4 | 3 | 3 | 3 | 2 | 3 | 3 | 2 | 3 | 1 | 5 | 1 | 2 | 3 | 5 | 3 | 2 | 3 | 2 | 3 | 3 | 1 | 2 | 3 | 4 | 3 | 2 | 2 | 2 | 1 | 2 |
| 2 | 3 | 3 | 2 | 1 | 2 | 4 | 4 | 3 | 2 | 3 | 4 | 3 | 2 | 2 | 2 | 3 | 2 | 2 | 3 | 1 | 5 | 1 | 2 | 3 | 5 | 3 | 2 | 3 | 2 | 3 | 3 | 1 | 2 | 3 | 4 | 2 | 2 | 2 | 2 | 1 | 1 |
| 3 | 2 | 3 | 2 | 1 | 3 | 5 | 5 | 3 | 2 | 1 | 5 | 1 | 3 | 3 | 2 | 3 | 2 | 1 | 3 | 1 | 5 | 2 | 3 | 4 | 3 | 3 | 3 | 1 | 3 | 3 | 1 | 2 | 2 | 3 | 2 | 2 | 2 | 2 | 1 | 1 | 2 |
| 4 | 1 | 2 | 1 | 2 | 3 | 4 | 3 | 2 | 3 | 2 | 5 | 3 | 3 | 3 | 2 | 3 | 1 | 2 | 4 | 1 | 5 | 1 | 2 | 3 | 5 | 3 | 3 | 2 | 2 | 2 | 3 | 1 | 1 | 2 | 4 | 2 | 1 | 3 | 1 | 1 | 2 |
| 5 | 1 | 2 | 1 | 1 | 3 | 5 | 3 | 3 | 3 | 2 | 4 | 2 | 2 | 3 | 2 | 3 | 3 | 2 | 3 | 1 | 5 | 1 | 2 | 3 | 5 | 3 | 2 | 2 | 2 | 2 | 4 | 1 | 1 | 3 | 4 | 2 | 1 | 3 | 1 | 1 | 2 |
| 6 | 1 | 2 | 2 | 2 | 2 | 2 | 2 | 2 | 2 | 3 | 3 | 2 | 2 | 2 | 1 | 3 | 2 | 2 | 4 | 1 | 3 | 1 | 1 | 2 | 5 | 5 | 3 | 2 | 2 | 3 | 4 | 1 | 1 | 2 | 3 | 2 | 2 | 4 | 1 | 2 | 1 |
| 7 | 1 | 1 | 2 | 1 | 2 | 2 | 1 | 2 | 1 | 3 | 2 | 1 | 1 | 2 | 1 | 2 | 1 | 2 | 1 | 4 | 2 | 2 | 3 | 4 | 4 | 1 | 1 | 2 | 2 | 3 | 1 | 2 | 3 | 4 | 2 | 2 | 3 | 2 | 1 | 2 | |
| 8 | 1 | 1 | 2 | 1 | 2 | 3 | 2 | 2 | 3 | 4 | 4 | 2 | 2 | 1 | 1 | 1 | 3 | 2 | 1 | 5 | 2 | 2 | 3 | 4 | 4 | 1 | 1 | 2 | 2 | 4 | 1 | 3 | 2 | 2 | 2 | 1 | 3 | 2 | 1 | 2 | |
| 9 | 1 | 1 | 2 | 1 | 1 | 2 | 2 | 2 | 1 | 3 | 3 | 2 | 2 | 1 | 1 | 1 | 4 | 3 | 2 | 1 | 5 | 3 | 3 | 2 | 4 | 3 | 2 | 2 | 2 | 4 | 1 | 2 | 1 | 4 | 2 | 1 | 2 | 2 | 1 | 2 | |
| 10 | 1 | 3 | 2 | 1 | 3 | 4 | 3 | 3 | 3 | 3 | 4 | 3 | 3 | 3 | 2 | 3 | 3 | 2 | 3 | 1 | 5 | 1 | 2 | 3 | 5 | 3 | 2 | 3 | 2 | 3 | 3 | 1 | 2 | 3 | 4 | 3 | 2 | 2 | 2 | 1 | 2 |
| 11 | 3 | 3 | 2 | 1 | 2 | 4 | 4 | 3 | 2 | 3 | 4 | 3 | 2 | 2 | 2 | 3 | 2 | 2 | 3 | 1 | 5 | 1 | 2 | 3 | 5 | 3 | 2 | 3 | 2 | 3 | 3 | 1 | 2 | 3 | 4 | 2 | 2 | 2 | 2 | 1 | 1 |
| 12 | 2 | 3 | 2 | 1 | 3 | 5 | 5 | 3 | 2 | 1 | 5 | 1 | 3 | 3 | 2 | 3 | 2 | 1 | 3 | 1 | 5 | 2 | 3 | 4 | 3 | 3 | 3 | 1 | 3 | 3 | 1 | 2 | 2 | 3 | 2 | 2 | 2 | 2 | 1 | 1 | 2 |
| 13 | 1 | 2 | 1 | 2 | 3 | 4 | 3 | 2 | 3 | 2 | 5 | 3 | 3 | 3 | 2 | 3 | 1 | 2 | 4 | 1 | 5 | 1 | 2 | 3 | 5 | 3 | 3 | 2 | 2 | 2 | 3 | 1 | 1 | 2 | 4 | 2 | 1 | 3 | 1 | 1 | 2 |
| 14 | 1 | 2 | 1 | 1 | 3 | 5 | 3 | 3 | 3 | 2 | 4 | 2 | 2 | 3 | 2 | 3 | 3 | 2 | 3 | 1 | 5 | 1 | 2 | 3 | 5 | 3 | 2 | 2 | 2 | 2 | 4 | 1 | 1 | 3 | 4 | 2 | 1 | 3 | 1 | 1 | 2 |
| 15 | 3 | 3 | 2 | 1 | 2 | 4 | 4 | 3 | 2 | 3 | 4 | 3 | 2 | 2 | 2 | 3 | 2 | 2 | 3 | 1 | 5 | 1 | 2 | 3 | 5 | 3 | 2 | 3 | 2 | 3 | 3 | 1 | 2 | 3 | 4 | 2 | 2 | 2 | 2 | 1 | 1 |
| 16 | 2 | 3 | 2 | 1 | 3 | 5 | 5 | 3 | 2 | 1 | 5 | 1 | 3 | 3 | 2 | 3 | 2 | 1 | 3 | 1 | 5 | 2 | 3 | 4 | 3 | 3 | 3 | 1 | 3 | 3 | 1 | 2 | 2 | 3 | 2 | 2 | 2 | 1 | 1 | 2 | |
| 17 | 1 | 2 | 1 | 2 | 3 | 4 | 3 | 2 | 3 | 2 | 5 | 3 | 3 | 3 | 2 | 3 | 1 | 2 | 4 | 1 | 5 | 1 | 2 | 3 | 5 | 3 | 3 | 2 | 2 | 2 | 3 | 1 | 1 | 2 | 4 | 2 | 1 | 3 | 1 | 1 | 2 |
| 18 | 1 | 2 | 1 | 1 | 3 | 5 | 3 | 3 | 3 | 2 | 4 | 2 | 2 | 3 | 2 | 3 | 3 | 2 | 3 | 1 | 5 | 1 | 2 | 3 | 5 | 3 | 2 | 2 | 2 | 2 | 4 | 1 | 1 | 3 | 4 | 2 | 1 | 3 | 1 | 1 | 2 |
| 19 | 1 | 3 | 2 | 1 | 3 | 4 | 3 | 3 | 3 | 3 | 4 | 3 | 3 | 3 | 2 | 3 | 3 | 2 | 3 | 1 | 5 | 1 | 2 | 3 | 5 | 3 | 2 | 3 | 2 | 3 | 3 | 1 | 2 | 3 | 4 | 3 | 2 | 2 | 2 | 1 | 2 |
| 20 | 3 | 3 | 2 | 1 | 2 | 4 | 4 | 3 | 2 | 3 | 4 | 3 | 2 | 2 | 2 | 3 | 2 | 2 | 3 | 1 | 5 | 1 | 2 | 3 | 5 | 3 | 2 | 3 | 2 | 3 | 3 | 1 | 2 | 3 | 4 | 2 | 2 | 2 | 2 | 1 | 1 |
| 21 | 2 | 3 | 2 | 1 | 3 | 5 | 5 | 3 | 2 | 1 | 5 | 1 | 3 | 3 | 2 | 3 | 2 | 1 | 3 | 1 | 5 | 2 | 3 | 4 | 3 | 3 | 3 | 1 | 3 | 3 | 1 | 2 | 2 | 3 | 2 | 2 | 2 | 1 | 1 | 2 | |
| 22 | 1 | 2 | 1 | 2 | 3 | 4 | 3 | 2 | 3 | 2 | 5 | 3 | 3 | 3 | 2 | 3 | 1 | 2 | 4 | 1 | 5 | 1 | 2 | 3 | 5 | 3 | 3 | 2 | 2 | 2 | 3 | 1 | 1 | 2 | 4 | 2 | 1 | 3 | 1 | 1 | 2 |
| 23 | 1 | 2 | 1 | 1 | 3 | 5 | 3 | 3 | 3 | 2 | 4 | 2 | 2 | 3 | 2 | 3 | 3 | 2 | 3 | 1 | 5 | 1 | 2 | 3 | 5 | 3 | 2 | 2 | 2 | 2 | 4 | 1 | 1 | 3 | 4 | 2 | 1 | 3 | 1 | 1 | 2 |
| 24 | 3 | 3 | 2 | 1 | 2 | 4 | 4 | 3 | 2 | 3 | 4 | 3 | 2 | 2 | 2 | 3 | 2 | 2 | 3 | 1 | 5 | 1 | 2 | 3 | 5 | 3 | 2 | 3 | 2 | 3 | 3 | 1 | 2 | 3 | 4 | 2 | 2 | 2 | 2 | 1 | 1 |
| 25 | 2 | 3 | 2 | 1 | 3 | 5 | 5 | 3 | 2 | 1 | 5 | 1 | 3 | 3 | 2 | 3 | 2 | 1 | 3 | 1 | 5 | 2 | 3 | 4 | 3 | 3 | 3 | 1 | 3 | 3 | 1 | 2 | 2 | 3 | 2 | 2 | 2 | 1 | 1 | 2 | |
| 26 | 1 | 2 | 1 | 2 | 3 | 4 | 3 | 2 | 3 | 2 | 5 | 3 | 3 | 3 | 2 | 3 | 1 | 2 | 4 | 1 | 5 | 1 | 2 | 3 | 5 | 3 | 3 | 2 | 2 | 2 | 3 | 1 | 1 | 2 | 4 | 2 | 1 | 3 | 1 | 1 | 2 |
| 27 | 1 | 2 | 1 | 1 | 3 | 5 | 3 | 3 | 3 | 2 | 4 | 2 | 2 | 3 | 2 | 3 | 3 | 2 | 3 | 1 | 5 | 1 | 2 | 3 | 5 | 3 | 2 | 2 | 2 | 2 | 4 | 1 | 1 | 3 | 4 | 2 | 1 | 3 | 1 | 1 | 2 |
| 28 | 1 | 2 | 2 | 2 | 2 | 5 | 3 | 3 | 2 | 3 | 4 | 1 | 2 | 2 | 2 | 3 | 2 | 2 | 3 | 1 | 4 | 1 | 2 | 3 | 5 | 3 | 2 | 2 | 2 | 1 | 4 | 1 | 2 | 3 | 5 | 3 | 1 | 3 | 2 | 1 | 1 |
| 29 | 1 | 1 | 2 | 1 | 2 | 2 | 1 | 2 | 1 | 3 | 2 | 1 | 1 | 2 | 1 | 2 | 1 | 2 | 1 | 4 | 2 | 2 | 3 | 4 | 4 | 1 | 1 | 2 | 2 | 3 | 1 | 2 | 3 | 4 | 2 | 2 | 3 | 2 | 1 | 2 | |

| | | | | | | | | | | | | | | | | | | | | | | | | | | | | | | | | | | | | | | | | | | |
|----|---|---|---|---|---|---|---|---|---|---|---|---|---|---|---|---|---|---|---|---|---|---|---|---|---|---|---|---|---|---|---|---|---|---|---|---|---|---|---|---|---|---|
| 30 | 1 | 1 | 2 | 1 | 2 | 3 | 2 | 2 | 3 | 4 | 4 | 2 | 2 | 1 | 1 | 1 | 3 | 2 | 2 | 1 | 5 | 2 | 2 | 3 | 4 | 4 | 1 | 1 | 2 | 2 | 4 | 1 | 3 | 2 | 2 | 2 | 1 | 3 | 2 | 1 | 2 | |
| 31 | 1 | 1 | 2 | 1 | 1 | 2 | 2 | 2 | 1 | 3 | 3 | 2 | 2 | 1 | 1 | 1 | 4 | 3 | 2 | 1 | 5 | 3 | 3 | 2 | 4 | 3 | 2 | 2 | 2 | 2 | 4 | 1 | 2 | 1 | 4 | 2 | 1 | 2 | 2 | 1 | 2 | |
| 32 | 1 | 2 | 1 | 1 | 3 | 5 | 3 | 3 | 3 | 2 | 4 | 2 | 2 | 3 | 2 | 3 | 3 | 2 | 3 | 1 | 5 | 1 | 2 | 3 | 5 | 3 | 2 | 2 | 2 | 2 | 4 | 1 | 1 | 3 | 4 | 2 | 1 | 3 | 1 | 1 | 2 | |
| 33 | 1 | 2 | 2 | 2 | 2 | 5 | 3 | 3 | 2 | 3 | 4 | 1 | 2 | 2 | 2 | 3 | 2 | 2 | 3 | 1 | 4 | 1 | 2 | 3 | 5 | 3 | 2 | 2 | 2 | 1 | 4 | 1 | 2 | 3 | 5 | 3 | 1 | 3 | 2 | 1 | 1 | |
| 34 | 3 | 2 | 1 | 1 | 2 | 5 | 4 | 2 | 1 | 4 | 4 | 1 | 2 | 2 | 2 | 3 | 2 | 3 | 3 | 1 | 5 | 1 | 2 | 3 | 5 | 3 | 2 | 2 | 2 | 1 | 4 | 1 | 2 | 3 | 4 | 3 | 1 | 3 | 2 | 1 | 2 | |
| 35 | 1 | 2 | 1 | 1 | 1 | 5 | 4 | 1 | 2 | 3 | 3 | 3 | 2 | 2 | 2 | 2 | 3 | 2 | 3 | 1 | 5 | 2 | 1 | 2 | 5 | 3 | 2 | 2 | 2 | 2 | 4 | 1 | 2 | 3 | 4 | 2 | 2 | 2 | 1 | 2 | 2 | |
| 36 | 1 | 2 | 2 | 1 | 2 | 4 | 4 | 1 | 1 | 3 | 4 | 2 | 3 | 3 | 2 | 2 | 3 | 2 | 4 | 2 | 3 | 2 | 1 | 2 | 5 | 4 | 1 | 3 | 1 | 3 | 3 | 1 | 2 | 3 | 3 | 2 | 2 | 2 | 1 | 1 | 1 | |
| 37 | 2 | 2 | 1 | 2 | 3 | 4 | 3 | 1 | 2 | 2 | 3 | 3 | 3 | 3 | 2 | 3 | 3 | 1 | 4 | 2 | 5 | 2 | 1 | 2 | 5 | 4 | 3 | 3 | 1 | 1 | 5 | 1 | 1 | 2 | 3 | 1 | 2 | 2 | 2 | 1 | 2 | |
| 38 | 2 | 2 | 1 | 2 | 2 | 5 | 4 | 2 | 3 | 2 | 4 | 3 | 3 | 3 | 2 | 3 | 3 | 3 | 4 | 1 | 5 | 2 | 2 | 3 | 5 | 4 | 2 | 3 | 3 | 2 | 4 | 1 | 2 | 2 | 4 | 1 | 1 | 3 | 2 | 2 | 2 | |
| 39 | 1 | 1 | 1 | 1 | 1 | 5 | 4 | 1 | 3 | 4 | 4 | 2 | 3 | 3 | 1 | 3 | 4 | 2 | 3 | 2 | 4 | 1 | 1 | 2 | 5 | 4 | 2 | 3 | 2 | 2 | 4 | 1 | 2 | 1 | 4 | 2 | 1 | 3 | 2 | 2 | 1 | |
| 40 | 2 | 3 | 1 | 1 | 3 | 4 | 3 | 3 | 3 | 3 | 4 | 3 | 3 | 3 | 2 | 3 | 3 | 2 | 4 | 1 | 4 | 1 | 2 | 3 | 5 | 3 | 2 | 3 | 2 | 3 | 3 | 1 | 2 | 3 | 4 | 3 | 2 | 2 | 2 | 1 | 2 | |
| 41 | 1 | 3 | 2 | 1 | 3 | 4 | 3 | 3 | 3 | 3 | 4 | 3 | 3 | 3 | 2 | 3 | 3 | 2 | 3 | 1 | 5 | 1 | 2 | 3 | 5 | 3 | 2 | 3 | 2 | 3 | 3 | 1 | 2 | 3 | 4 | 3 | 2 | 2 | 2 | 1 | 2 | |
| 42 | 3 | 3 | 2 | 1 | 2 | 4 | 4 | 3 | 2 | 3 | 4 | 3 | 2 | 2 | 2 | 3 | 2 | 2 | 3 | 1 | 5 | 1 | 2 | 3 | 5 | 3 | 2 | 3 | 2 | 3 | 3 | 1 | 2 | 3 | 4 | 2 | 2 | 2 | 2 | 1 | 1 | |
| 43 | 2 | 3 | 2 | 1 | 3 | 5 | 4 | 3 | 2 | 1 | 5 | 1 | 3 | 3 | 2 | 3 | 2 | 1 | 3 | 1 | 5 | 2 | 3 | 3 | 4 | 3 | 3 | 3 | 1 | 3 | 3 | 1 | 2 | 2 | 3 | 2 | 2 | 2 | 2 | 1 | 1 | 2 |
| 44 | 1 | 2 | 1 | 2 | 3 | 4 | 3 | 2 | 3 | 2 | 5 | 3 | 3 | 3 | 2 | 3 | 1 | 2 | 4 | 1 | 5 | 1 | 2 | 3 | 5 | 3 | 3 | 2 | 2 | 2 | 3 | 1 | 1 | 2 | 4 | 2 | 1 | 3 | 1 | 1 | 2 | |
| 45 | 1 | 2 | 1 | 1 | 3 | 5 | 3 | 3 | 3 | 2 | 4 | 2 | 2 | 3 | 2 | 3 | 3 | 2 | 3 | 1 | 5 | 1 | 2 | 3 | 5 | 3 | 2 | 2 | 2 | 2 | 4 | 1 | 1 | 3 | 4 | 2 | 1 | 3 | 1 | 1 | 2 | |
| 46 | 1 | 2 | 2 | 2 | 2 | 5 | 3 | 3 | 2 | 3 | 4 | 1 | 2 | 2 | 2 | 3 | 2 | 2 | 3 | 1 | 4 | 1 | 2 | 3 | 5 | 3 | 2 | 2 | 2 | 1 | 4 | 1 | 2 | 3 | 5 | 3 | 1 | 3 | 2 | 1 | 1 | |
| 47 | 1 | 2 | 1 | 1 | 3 | 5 | 3 | 3 | 3 | 2 | 4 | 2 | 2 | 3 | 2 | 3 | 3 | 2 | 3 | 1 | 5 | 1 | 2 | 3 | 5 | 3 | 2 | 2 | 2 | 2 | 4 | 1 | 1 | 3 | 4 | 2 | 1 | 3 | 1 | 1 | 2 | |
| 48 | 1 | 2 | 2 | 2 | 2 | 5 | 3 | 3 | 2 | 3 | 4 | 1 | 2 | 2 | 2 | 3 | 2 | 2 | 3 | 1 | 4 | 1 | 2 | 3 | 5 | 3 | 2 | 2 | 2 | 1 | 4 | 1 | 2 | 3 | 5 | 3 | 1 | 3 | 2 | 1 | 1 | |
| 49 | 3 | 2 | 1 | 1 | 2 | 5 | 4 | 2 | 1 | 4 | 4 | 1 | 2 | 2 | 2 | 3 | 2 | 3 | 3 | 1 | 5 | 1 | 2 | 3 | 5 | 3 | 2 | 2 | 2 | 1 | 4 | 1 | 2 | 3 | 4 | 3 | 1 | 3 | 2 | 1 | 2 | |
| 50 | 1 | 2 | 1 | 1 | 1 | 5 | 4 | 1 | 2 | 3 | 3 | 2 | 2 | 2 | 2 | 2 | 3 | 2 | 3 | 1 | 5 | 2 | 1 | 2 | 5 | 3 | 2 | 2 | 2 | 2 | 4 | 1 | 2 | 3 | 4 | 2 | 2 | 2 | 2 | 1 | 2 | 2 |
| 51 | 1 | 2 | 1 | 2 | 3 | 4 | 3 | 2 | 3 | 2 | 5 | 3 | 3 | 3 | 2 | 3 | 1 | 2 | 4 | 1 | 5 | 1 | 2 | 3 | 5 | 3 | 3 | 2 | 2 | 2 | 3 | 1 | 1 | 2 | 4 | 2 | 1 | 3 | 1 | 1 | 2 | |
| 52 | 1 | 2 | 1 | 1 | 3 | 5 | 3 | 3 | 3 | 2 | 4 | 2 | 2 | 3 | 2 | 3 | 3 | 2 | 3 | 1 | 5 | 1 | 2 | 3 | 5 | 3 | 2 | 2 | 2 | 2 | 4 | 1 | 1 | 3 | 4 | 2 | 1 | 3 | 1 | 1 | 2 | |
| 53 | 3 | 3 | 2 | 1 | 2 | 4 | 4 | 3 | 2 | 3 | 4 | 3 | 2 | 2 | 2 | 3 | 2 | 2 | 3 | 1 | 5 | 1 | 2 | 3 | 5 | 3 | 2 | 3 | 2 | 3 | 3 | 1 | 2 | 3 | 4 | 2 | 2 | 2 | 2 | 1 | 1 | |
| 54 | 2 | 3 | 2 | 1 | 3 | 5 | 5 | 3 | 2 | 1 | 5 | 1 | 3 | 3 | 2 | 3 | 2 | 1 | 3 | 1 | 5 | 2 | 3 | 3 | 4 | 3 | 3 | 3 | 1 | 3 | 3 | 1 | 2 | 2 | 3 | 2 | 2 | 2 | 1 | 1 | 2 | |
| 55 | 1 | 2 | 1 | 2 | 3 | 4 | 3 | 2 | 3 | 2 | 5 | 3 | 3 | 3 | 2 | 3 | 1 | 2 | 4 | 1 | 5 | 1 | 2 | 3 | 5 | 3 | 3 | 2 | 2 | 2 | 3 | 1 | 1 | 2 | 4 | 2 | 1 | 3 | 1 | 1 | 2 | |
| 56 | 1 | 2 | 1 | 1 | 3 | 5 | 3 | 3 | 3 | 2 | 4 | 2 | 2 | 3 | 2 | 3 | 3 | 2 | 3 | 1 | 5 | 1 | 2 | 3 | 5 | 3 | 2 | 2 | 2 | 2 | 4 | 1 | 1 | 3 | 4 | 2 | 1 | 3 | 1 | 1 | 2 | |
| 57 | 1 | 3 | 2 | 1 | 3 | 4 | 3 | 3 | 3 | 3 | 4 | 3 | 3 | 3 | 2 | 3 | 3 | 2 | 3 | 1 | 5 | 1 | 2 | 3 | 5 | 3 | 2 | 3 | 2 | 3 | 3 | 1 | 2 | 3 | 4 | 3 | 2 | 2 | 2 | 1 | 2 | |
| 58 | 3 | 3 | 2 | 1 | 2 | 4 | 4 | 3 | 2 | 3 | 4 | 3 | 2 | 2 | 2 | 3 | 2 | 2 | 3 | 1 | 5 | 1 | 2 | 3 | 5 | 3 | 2 | 3 | 2 | 3 | 3 | 1 | 2 | 3 | 4 | 2 | 2 | 2 | 2 | 1 | 1 | |
| 59 | 2 | 3 | 2 | 1 | 3 | 5 | 5 | 3 | 2 | 1 | 5 | 1 | 3 | 3 | 2 | 3 | 2 | 1 | 3 | 1 | 5 | 2 | 3 | 3 | 4 | 3 | 3 | 3 | 1 | 3 | 3 | 1 | 2 | 2 | 3 | 2 | 2 | 2 | 2 | 1 | 1 | 2 |
| 60 | 1 | 2 | 1 | 2 | 3 | 4 | 3 | 2 | 3 | 2 | 5 | 3 | 3 | 3 | 2 | 3 | 1 | 2 | 4 | 1 | 5 | 1 | 2 | 3 | 5 | 3 | 3 | 2 | 2 | 2 | 3 | 1 | 1 | 2 | 4 | 2 | 1 | 3 | 1 | 1 | 2 | |
| 61 | 1 | 2 | 1 | 1 | 3 | 5 | 3 | 3 | 3 | 2 | 4 | 2 | 2 | 3 | 2 | 3 | 3 | 2 | 3 | 1 | 5 | 1 | 2 | 3 | 5 | 3 | 2 | 2 | 2 | 2 | 4 | 1 | 1 | 3 | 4 | 2 | 1 | 3 | 1 | 1 | 2 | |
| 62 | 3 | 3 | 2 | 1 | 2 | 4 | 4 | 3 | 2 | 3 | 4 | 3 | 2 | 2 | 2 | 3 | 2 | 2 | 3 | 1 | 5 | 1 | 2 | 3 | 5 | 3 | 2 | 3 | 2 | 3 | 3 | 1 | 2 | 3 | 4 | 2 | 2 | 2 | 2 | 1 | 1 | |
| 63 | 2 | 3 | 2 | 1 | 3 | 5 | 5 | 3 | 2 | 1 | 5 | 1 | 3 | 3 | 2 | 3 | 2 | 1 | 3 | 1 | 5 | 2 | 3 | 3 | 4 | 3 | 3 | 3 | 1 | 3 | 3 | 1 | 2 | 2 | 3 | 2 | 2 | 2 | 1 | 1 | 2 | |
| 64 | 1 | 2 | 1 | 2 | 3 | 4 | 3 | 2 | 3 | 2 | 5 | 3 | 3 | 3 | 2 | 3 | 1 | 2 | 4 | 1 | 5 | 1 | 2 | 3 | 5 | 3 | 3 | 2 | 2 | 2 | 3 | 1 | 1 | 2 | 4 | 2 | 1 | 3 | 1 | 1 | 2 | |
| 65 | 1 | 2 | 1 | 1 | 3 | 5 | 3 | 3 | 3 | 2 | 4 | 2 | 2 | 3 | 2 | 3 | 3 | 2 | 3 | 1 | 5 | 1 | 2 | 3 | 5 | 3 | 2 | 2 | 2 | 2 | 4 | 1 | 1 | 3 | 4 | 2 | 1 | 3 | 1 | 1 | 2 | |
| 66 | 1 | 2 | 2 | 2 | 2 | 5 | 3 | 3 | 2 | 3 | 4 | 1 | 2 | 2 | 2 | 3 | 2 | 2 | 3 | 1 | 4 | 1 | 2 | 3 | 5 | 3 | 2 | 2 | 2 | 1 | 4 | 1 | 2 | 3 | 5 | 3 | 1 | 3 | 2 | 1 | 1 | |
| 67 | 1 | 1 | 2 | 1 | 2 | 2 | 1 | 2 | 1 | 3 | 2 | 1 | 1 | 2 | 1 | 2 | 1 | 2 | 1 | 4 | 2 | 2 | 3 | 4 | 4 | 1 | 1 | 2 | 2 | 3 | 1 | 2 | 3 | 4 | 2 | 2 | 3 | 2 | 1 | 2 | | |
| 68 | 1 | 1 | 2 | 1 | 2 | 3 | 2 | 2 | 3 | 4 | 4 | 2 | 2 | 1 | 1 | 1 | 3 | 2 | 2 | 1 | 5 | 2 | 2 | 3 | 4 | 4 | 1 | 1 | 2 | 2 | 4 | 1 | 3 | 2 | 2 | 2 | 1 | 3 | 2 | 1 | 2 | |
| 69 | 1 | 1 | 2 | 1 | 1 | 2 | 2 | 2 | 1 | 3 | 3 | 2 | 2 | 1 | 1 | 1 | 4 | 3 | 2 | 1 | 5 | 3 | 3 | 2 | 4 | 3 | 2 | 2 | 2 | 2 | 4 | 1 | 2 | 1 | 4 | 2 | 1 | 2 | 2 | 1 | 2 | |
| 70 | 1 | 2 | 1 | 2 | 3 | 4 | 3 | 2 | 3 | 2 | 5 | 3 | 3 | 3 | 2 | 3 | 1 | 2 | 4 | 1 | 5 | 1 | 2 | 3 | 5 | 3 | 3 | 2 | 2 | 2 | 3 | 1 | 1 | 2 | 4 | 2 | 1 | 3 | 1 | 1 | 2 | |
| 71 | 1 | 2 | 1 | 1 | 3 | 5 | 3 | 3 | 3 | 2 | 4 | 2 | 2 | 3 | 2 | 3 | 3 | 2 | 3 | 1 | 5 | 1 | 2 | 3 | 5 | 3 | 2 | 2 | 2 | 2 | 4 | 1 | 1 | 3 | 4 | 2 | 1 | 3 | 1 | 1 | 2 | |
| 72 | 1 | 2 | 2 | 2 | 2 | 5 | 3 | 3 | 2 | 3 | 4 | 1 | 2 | 2 | 2 | 3 | 2 | 2 | 3 | 1 | 4 | 1 | 2 | 3 | 5 | 3 | 2 | 2 | 2 | 1 | 4 | 1 | 2 | 3 | 5 | 3 | 1 | 3 | 2 | 1 | 1 | |
| 73 | 1 | 2 | 1 | 1 | 3 | 5 | 3 | 3 | 3 | 2 | 4 | 2 | 2 | 3 | 2 | 3 | 3 | 2 | 3 | 1 | 5 | 1 | 2 | 3 | 5 | 3 | 2 | 2 | 2 | 2 | 4 | 1 | 1 | 3 | 4 | 2 | 1 | 3 | 1 | 1 | 2 | |

| | | | | | | | | | | | | | | | | | | | | | | | | | | | | | | | | | | | | | | | | | |
|-----------|---|---|---|---|---|---|---|---|---|---|---|---|---|---|---|---|---|---|---|---|---|---|---|---|---|---|---|---|---|---|---|---|---|---|---|---|---|---|---|---|---|
| 74 | 1 | 2 | 2 | 2 | 2 | 5 | 3 | 3 | 2 | 3 | 4 | 1 | 2 | 2 | 2 | 3 | 2 | 2 | 3 | 1 | 4 | 1 | 2 | 3 | 5 | 3 | 2 | 2 | 2 | 1 | 4 | 1 | 2 | 3 | 5 | 3 | 1 | 3 | 2 | 1 | 1 |
| 75 | 3 | 2 | 1 | 1 | 2 | 5 | 4 | 2 | 1 | 4 | 4 | 1 | 2 | 2 | 2 | 3 | 2 | 3 | 3 | 1 | 5 | 1 | 2 | 3 | 5 | 3 | 2 | 2 | 2 | 1 | 4 | 1 | 2 | 3 | 4 | 3 | 1 | 3 | 2 | 1 | 2 |
| 76 | 1 | 2 | 1 | 1 | 1 | 5 | 4 | 1 | 2 | 3 | 3 | 2 | 2 | 2 | 2 | 3 | 2 | 3 | 1 | 5 | 2 | 1 | 2 | 5 | 3 | 2 | 2 | 2 | 2 | 4 | 1 | 2 | 3 | 4 | 2 | 2 | 2 | 1 | 2 | 2 | |
| 77 | 1 | 2 | 1 | 2 | 3 | 4 | 3 | 2 | 3 | 2 | 5 | 3 | 3 | 3 | 2 | 3 | 1 | 2 | 4 | 1 | 5 | 1 | 2 | 3 | 5 | 3 | 3 | 2 | 2 | 2 | 3 | 1 | 1 | 2 | 4 | 2 | 1 | 3 | 1 | 1 | 2 |
| 78 | 1 | 2 | 1 | 1 | 3 | 5 | 3 | 3 | 3 | 2 | 4 | 2 | 2 | 3 | 2 | 3 | 3 | 2 | 3 | 1 | 5 | 1 | 2 | 3 | 5 | 3 | 2 | 2 | 2 | 2 | 4 | 1 | 1 | 3 | 4 | 2 | 1 | 3 | 1 | 1 | 2 |
| 79 | 3 | 3 | 2 | 1 | 2 | 4 | 4 | 3 | 2 | 3 | 4 | 3 | 2 | 2 | 2 | 3 | 2 | 2 | 3 | 1 | 5 | 1 | 2 | 3 | 5 | 3 | 2 | 3 | 2 | 3 | 3 | 1 | 2 | 3 | 4 | 2 | 2 | 2 | 2 | 1 | 1 |
| 80 | 1 | 2 | 2 | 2 | 2 | 5 | 3 | 3 | 2 | 3 | 4 | 1 | 2 | 2 | 2 | 3 | 2 | 2 | 3 | 1 | 4 | 1 | 2 | 3 | 5 | 3 | 2 | 2 | 2 | 1 | 4 | 1 | 2 | 3 | 5 | 3 | 1 | 3 | 2 | 1 | 1 |

Anexo 04 Proceso de información estadística SPSS V25

base seg ciu.sav [ConjuntoDatos1] - IBM SPSS Statistics Editor de datos

Archivo Editar Ver Datos Transformar Analizar Gráficos Utilidades Ampliaciones Ventana Ayuda

| | Nombre | Tipo | Anchura | Decimales | Etiqueta | Valores | Perdidos | Columnas | Alineación | Medida | Rol |
|----|--------|----------|---------|-----------|--------------------|---------|----------|----------|------------|---------|---------|
| 1 | SC | Numérico | 8 | 0 | Seguridad ciud... | Ninguno | Ninguno | 8 | Derecha | Nominal | Entrada |
| 2 | PLA | Numérico | 8 | 2 | Planificacion | Ninguno | Ninguno | 8 | Derecha | Nominal | Entrada |
| 3 | C1 | Numérico | 8 | 0 | | Ninguno | Ninguno | 8 | Derecha | Nominal | Entrada |
| 4 | C2 | Numérico | 8 | 0 | | Ninguno | Ninguno | 8 | Derecha | Nominal | Entrada |
| 5 | C3 | Numérico | 8 | 0 | | Ninguno | Ninguno | 8 | Derecha | Nominal | Entrada |
| 6 | C4 | Numérico | 8 | 0 | | Ninguno | Ninguno | 8 | Derecha | Nominal | Entrada |
| 7 | C5 | Numérico | 8 | 0 | | Ninguno | Ninguno | 8 | Derecha | Nominal | Entrada |
| 8 | CONC | Numérico | 8 | 2 | Convivencia co... | Ninguno | Ninguno | 8 | Derecha | Nominal | Entrada |
| 9 | C6 | Numérico | 8 | 0 | | Ninguno | Ninguno | 8 | Derecha | Nominal | Entrada |
| 10 | C7 | Numérico | 8 | 0 | | Ninguno | Ninguno | 8 | Derecha | Nominal | Entrada |
| 11 | C8 | Numérico | 8 | 0 | | Ninguno | Ninguno | 8 | Derecha | Nominal | Entrada |
| 12 | C9 | Numérico | 8 | 0 | | Ninguno | Ninguno | 8 | Derecha | Nominal | Entrada |
| 13 | C10 | Numérico | 8 | 0 | | Ninguno | Ninguno | 8 | Derecha | Nominal | Entrada |
| 14 | C11 | Numérico | 8 | 0 | | Ninguno | Ninguno | 8 | Derecha | Nominal | Entrada |
| 15 | ACIN | Numérico | 8 | 2 | Accion integrada | Ninguno | Ninguno | 8 | Derecha | Nominal | Entrada |
| 16 | C12 | Numérico | 8 | 0 | | Ninguno | Ninguno | 8 | Derecha | Nominal | Entrada |
| 17 | C13 | Numérico | 8 | 0 | | Ninguno | Ninguno | 8 | Derecha | Nominal | Entrada |
| 18 | C14 | Numérico | 8 | 0 | | Ninguno | Ninguno | 8 | Derecha | Nominal | Entrada |
| 19 | C15 | Numérico | 8 | 0 | | Ninguno | Ninguno | 8 | Derecha | Nominal | Entrada |
| 20 | C16 | Numérico | 8 | 0 | | Ninguno | Ninguno | 8 | Derecha | Nominal | Entrada |
| 21 | C17 | Numérico | 8 | 0 | | Ninguno | Ninguno | 8 | Derecha | Nominal | Entrada |
| 22 | C18 | Numérico | 8 | 0 | | Ninguno | Ninguno | 8 | Derecha | Nominal | Entrada |
| 23 | PD | Numérico | 8 | 2 | Prevencion del ... | Ninguno | Ninguno | 8 | Derecha | Nominal | Entrada |
| 24 | C19 | Numérico | 8 | 0 | | Ninguno | Ninguno | 8 | Derecha | Nominal | Entrada |

Vista de datos Vista de variables

IBM SPSS Statistics Processor está listo Unicode:ON

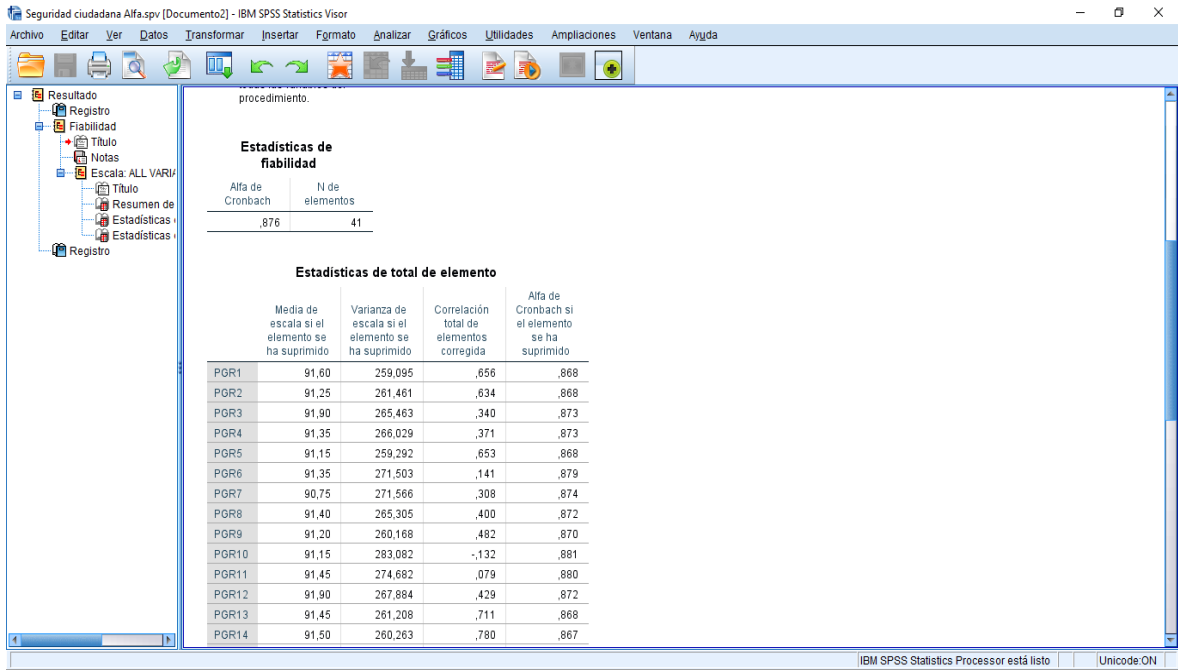
base seg ciu.sav [ConjuntoDatos1] - IBM SPSS Statistics Editor de datos

Archivo Editar Ver Datos Transformar Analizar Gráficos Utilidades Ampliaciones Ventana Ayuda

| | Nombre | Tipo | Anchura | Decimales | Etiqueta | Valores | Perdidos | Columnas | Alineación | Medida | Rol |
|----|----------|----------|---------|-----------|---------------------|-------------------|----------|----------|------------|---------|---------|
| 40 | C33 | Numérico | 8 | 0 | | Ninguno | Ninguno | 8 | Derecha | Nominal | Entrada |
| 41 | C34 | Numérico | 8 | 0 | | Ninguno | Ninguno | 8 | Derecha | Nominal | Entrada |
| 42 | C35 | Numérico | 8 | 0 | | Ninguno | Ninguno | 8 | Derecha | Nominal | Entrada |
| 43 | EP | Numérico | 8 | 2 | Espacios publi... | Ninguno | Ninguno | 8 | Derecha | Nominal | Entrada |
| 44 | C36 | Numérico | 8 | 0 | | Ninguno | Ninguno | 8 | Derecha | Nominal | Entrada |
| 45 | C37 | Numérico | 8 | 0 | | Ninguno | Ninguno | 8 | Derecha | Nominal | Entrada |
| 46 | C38 | Numérico | 8 | 0 | | Ninguno | Ninguno | 8 | Derecha | Nominal | Entrada |
| 47 | C39 | Numérico | 8 | 0 | | Ninguno | Ninguno | 8 | Derecha | Nominal | Entrada |
| 48 | C40 | Numérico | 8 | 0 | | Ninguno | Ninguno | 8 | Derecha | Nominal | Entrada |
| 49 | C41 | Numérico | 8 | 0 | | Ninguno | Ninguno | 8 | Derecha | Nominal | Entrada |
| 50 | SC1 | Numérico | 8 | 2 | Seguridad ciud... | {1,00, mala ... | Ninguno | 8 | Derecha | Nominal | Entrada |
| 51 | PLA1 | Numérico | 8 | 0 | Planificacion | {1, mala 5-1... | Ninguno | 8 | Derecha | Nominal | Entrada |
| 52 | CONC1 | Numérico | 8 | 0 | Convivencia co... | {1, mala 6-1... | Ninguno | 8 | Derecha | Nominal | Entrada |
| 53 | ACIN1 | Numérico | 8 | 0 | Accion integrada | {1, mala 7-1... | Ninguno | 8 | Derecha | Nominal | Entrada |
| 54 | PD1 | Numérico | 8 | 0 | Prevencion del ... | {1, mala 6-1... | Ninguno | 8 | Derecha | Nominal | Entrada |
| 55 | PC1 | Numérico | 8 | 0 | Participacion ci... | {1, mala 6-1... | Ninguno | 8 | Derecha | Nominal | Entrada |
| 56 | EV1 | Numérico | 8 | 0 | Eradicacion de... | {1, mala 5-1... | Ninguno | 8 | Derecha | Nominal | Entrada |
| 57 | EP1 | Numérico | 8 | 0 | Espacios publi... | {1, mala 6-1... | Ninguno | 8 | Derecha | Nominal | Entrada |
| 58 | GRUPO1 | Numérico | 8 | 2 | | {1,00, planifi... | Ninguno | 8 | Derecha | Nominal | Entrada |
| 59 | VALORES1 | Numérico | 8 | 2 | Seguridad ciud... | {1,00, mala} | Ninguno | 8 | Derecha | Nominal | Entrada |
| 60 | | | | | | | | | | | |
| 61 | | | | | | | | | | | |
| 62 | | | | | | | | | | | |
| 63 | | | | | | | | | | | |

Vista de datos Vista de variables

IBM SPSS Statistics Processor está listo Unicode:ON



base seg.ciu.sav [ConjuntoDatos1] - IBM SPSS Statistics Editor de datos

Archivo Editar Ver Datos Transformar Analizar Gráficos Utilidades Ampliaciones Ventana Ayuda

| | Nombre | Tipo | Anchura | Decimales | Etiqueta | Valores | Perdidos | Columnas | Alineación | Medida | Rol |
|----|--------|----------|---------|-----------|---------------------|---------|----------|----------|------------|---------|---------|
| 25 | C20 | Númérico | 8 | 0 | | Ninguno | Ninguno | 8 | Derecha | Nominal | Entrada |
| 26 | C21 | Númérico | 8 | 0 | | Ninguno | Ninguno | 8 | Derecha | Nominal | Entrada |
| 27 | C22 | Númérico | 8 | 0 | | Ninguno | Ninguno | 8 | Derecha | Nominal | Entrada |
| 28 | C23 | Númérico | 8 | 0 | | Ninguno | Ninguno | 8 | Derecha | Nominal | Entrada |
| 29 | C24 | Númérico | 8 | 0 | | Ninguno | Ninguno | 8 | Derecha | Nominal | Entrada |
| 30 | PC | Númérico | 8 | 2 | Participacion ci... | Ninguno | Ninguno | 8 | Derecha | Nominal | Entrada |
| 31 | C25 | Númérico | 8 | 0 | | Ninguno | Ninguno | 8 | Derecha | Nominal | Entrada |
| 32 | C26 | Númérico | 8 | 0 | | Ninguno | Ninguno | 8 | Derecha | Nominal | Entrada |
| 33 | C27 | Númérico | 8 | 0 | | Ninguno | Ninguno | 8 | Derecha | Nominal | Entrada |
| 34 | C28 | Númérico | 8 | 0 | | Ninguno | Ninguno | 8 | Derecha | Nominal | Entrada |
| 35 | C29 | Númérico | 8 | 0 | | Ninguno | Ninguno | 8 | Derecha | Nominal | Entrada |
| 36 | C30 | Númérico | 8 | 0 | | Ninguno | Ninguno | 8 | Derecha | Nominal | Entrada |
| 37 | EV | Númérico | 8 | 2 | Erradicacion de... | Ninguno | Ninguno | 8 | Derecha | Nominal | Entrada |
| 38 | C31 | Númérico | 8 | 0 | | Ninguno | Ninguno | 8 | Derecha | Nominal | Entrada |
| 39 | C32 | Númérico | 8 | 0 | | Ninguno | Ninguno | 8 | Derecha | Nominal | Entrada |
| 40 | C33 | Númérico | 8 | 0 | | Ninguno | Ninguno | 8 | Derecha | Nominal | Entrada |
| 41 | C34 | Númérico | 8 | 0 | | Ninguno | Ninguno | 8 | Derecha | Nominal | Entrada |
| 42 | C35 | Númérico | 8 | 0 | | Ninguno | Ninguno | 8 | Derecha | Nominal | Entrada |
| 43 | EP | Númérico | 8 | 2 | Espacios publi... | Ninguno | Ninguno | 8 | Derecha | Nominal | Entrada |
| 44 | C36 | Númérico | 8 | 0 | | Ninguno | Ninguno | 8 | Derecha | Nominal | Entrada |
| 45 | C37 | Númérico | 8 | 0 | | Ninguno | Ninguno | 8 | Derecha | Nominal | Entrada |
| 46 | C38 | Númérico | 8 | 0 | | Ninguno | Ninguno | 8 | Derecha | Nominal | Entrada |
| 47 | C39 | Númérico | 8 | 0 | | Ninguno | Ninguno | 8 | Derecha | Nominal | Entrada |
| 48 | C40 | Númérico | 8 | 0 | | Ninguno | Ninguno | 8 | Derecha | Nominal | Entrada |
| 49 | C41 | Númérico | 8 | 0 | | Ninguno | Ninguno | 8 | Derecha | Nominal | Entrada |

Vista de datos Vista de variables

IBM SPSS Statistics Processor está listo Unicode:ON

Anexo 05 Carta de Presentación



UNIVERSIDAD CÉSAR VALLEJO

Escuela de Posgrado

"Año de la lucha contra la corrupción y la impunidad"

Lima, 28 de noviembre de 2019

Carta P. 513-2019-EPG-UCV-LN

DANTE JOSÉ MANDRIOTTI CASTRO
GOBERNADOR REGIONAL DEL CALLA
GOBIERNO REGIONAL DEL CALLAO

De mi mayor consideración:

Es grato dirigirme a usted, para presentar a **ANADID JENETT GONZALES VALDIVIA** identificado con DNI N.° **44943434** y código de matrícula N.° **7001111796**; estudiante del Programa de **MAESTRÍA EN GESTIÓN PÚBLICA** quien se encuentra desarrollando el Trabajo de Investigación (Tesis):

LA PERCEPCIÓN DE LAS JUNTAS VECINALES SOBRE LA SEGURIDAD CIUDADANA A PARTIR DE LA IMPLEMENTACIÓN DE LAS ANTENAS MÓVILES EN LA REGIÓN CALLAO-2019

En ese sentido, solicito a su digna persona otorgar el permiso y brindar las facilidades a nuestra estudiante, a fin de que pueda desarrollar su trabajo de investigación en la institución que usted representa. Los resultados de la presente serán alcanzados a su despacho, luego de finalizar la misma.

Con este motivo, le saluda atentamente,



Carlos Ventura Orbegoso
Jefe de la Escuela de Posgrado
Universidad César Vallejo - Campus Lima Norte

RCOA

Somos la universidad de los
que quieren salir adelante.



ucv.edu.pe

Anexo 06 Certificado de validez de contenido del instrumento

Certificado de validez de contenido del instrumento que mide la Seguridad Ciudadana

| Dimensiones/Items | Pertinencia ¹ | | Relevancia ² | | Claridad ³ | | Sugerencias |
|--|--------------------------|----|-------------------------|----|-----------------------|----|-------------|
| | SI | NO | SI | NO | SI | NO | |
| Dimensión 1: Planificación | | | | | | | |
| 1 La municipalidad de su distrito ha comunicado a la comunidad el plan de seguridad ciudadana. | ✓ | | ✓ | | ✓ | | |
| 2 Las autoridades realizan programas de seguridad para disminuir la delincuencia en su distrito. | ✓ | | ✓ | | ✓ | | |
| 3 Usted ha participado en la elaboración de programas para reducir la inseguridad en su distrito | ✓ | | ✓ | | ✓ | | |
| 4 ¿Considera usted que las estrategias de seguridad ciudadana de su distrito son efectivas? | ✓ | | ✓ | | ✓ | | |
| 5 ¿La municipalidad y la policía de su distrito trabajan organizadamente para afrontar la delincuencia | ✓ | | ✓ | | ✓ | | |
| Dimensión 2: Convivencia comunitaria | | | | | | | |
| 6 Cree usted que las antenas móviles afectan a su comunidad. | ✓ | | ✓ | | ✓ | | |
| 7 Las instalaciones de antenas móviles generan malestar en la convivencia de la población de su distrito | ✓ | | ✓ | | ✓ | | |
| 8 Cree usted que la municipalidad de su distrito se preocupe por la tranquilidad del distrito | ✓ | | ✓ | | ✓ | | |
| 9 Las juntas vecinales transmiten sus problemáticas, quejas y necesidades al municipio sobre la implementación de antenas móviles. | ✓ | | ✓ | | ✓ | | |
| 10 Cree usted que el orden público se ve afectado por la implementación de las antenas móviles | ✓ | | ✓ | | ✓ | | |
| 11 ¿Usted cree que la radiación de las antenas móviles genera problemas en su salud en su comunidad? | ✓ | | ✓ | | ✓ | | |
| Dimensión 3: Acción integrada | | | | | | | |
| 12 ¿Participa usted en las acciones de seguridad de su distrito? | ✓ | | ✓ | | ✓ | | |
| 13 Existe trabajo coordinado entre las autoridades municipales y la policiales de su distrito. | ✓ | | ✓ | | ✓ | | |
| 14 La Municipalidad realiza programas de seguridad con la participación de las Juntas vecinales, y otras organizaciones | ✓ | | ✓ | | ✓ | | |

| | | | | | | | | | |
|---|--|-------------------------------------|--------------------------|-------------------------------------|-------------------------------------|--------------------------|-------------------------------------|-------------------------------------|--------------------------|
| 15 | Usted cree que las autoridades en el distrito se preocupan por la radiación de las antenas móviles. | <input checked="" type="checkbox"/> | <input type="checkbox"/> | <input type="checkbox"/> | <input checked="" type="checkbox"/> | <input type="checkbox"/> | <input type="checkbox"/> | <input type="checkbox"/> | <input type="checkbox"/> |
| 16 | La policía y el serenazgo demuestran estar en constante comunicación para afrontar la inseguridad en su distrito. | <input checked="" type="checkbox"/> | <input type="checkbox"/> | <input type="checkbox"/> | <input checked="" type="checkbox"/> | <input type="checkbox"/> | <input type="checkbox"/> | <input checked="" type="checkbox"/> | <input type="checkbox"/> |
| 17 | Los actos de violencia por la instalación de antenas móviles son constantes en su distrito | <input type="checkbox"/> | <input type="checkbox"/> | <input checked="" type="checkbox"/> | <input type="checkbox"/> | <input type="checkbox"/> | <input checked="" type="checkbox"/> | <input type="checkbox"/> | <input type="checkbox"/> |
| 18 | La municipalidad, la policía y las juntas vecinales toman las acciones necesarias para evitar actos de violencia por la instalación de antenas móviles | <input checked="" type="checkbox"/> | <input type="checkbox"/> | <input checked="" type="checkbox"/> | <input type="checkbox"/> | <input type="checkbox"/> | <input checked="" type="checkbox"/> | <input type="checkbox"/> | <input type="checkbox"/> |
| Dimensión 4: Prevención del delito | | | | | | | | | |
| 19 | ¿Considera usted que existe riesgo en instalar antenas móviles en su distrito | <input type="checkbox"/> | <input type="checkbox"/> | <input checked="" type="checkbox"/> | <input type="checkbox"/> | <input type="checkbox"/> | <input checked="" type="checkbox"/> | <input type="checkbox"/> | <input type="checkbox"/> |
| 20 | ¿Las autoridades de su distrito realizan actividades de sensibilización en materia de seguridad ciudadana sobre la implementación de antenas móviles? | <input checked="" type="checkbox"/> | <input type="checkbox"/> | <input type="checkbox"/> | <input checked="" type="checkbox"/> | <input type="checkbox"/> | <input type="checkbox"/> | <input checked="" type="checkbox"/> | <input type="checkbox"/> |
| 21 | Las decisiones en beneficio de la comunidad sobre la instalación de antenas móviles son tomadas en consenso | <input checked="" type="checkbox"/> | <input type="checkbox"/> | <input type="checkbox"/> | <input checked="" type="checkbox"/> | <input type="checkbox"/> | <input type="checkbox"/> | <input checked="" type="checkbox"/> | <input type="checkbox"/> |
| 22 | El serenazgo de su distrito cuenta con las medidas de disuasión para mitigar la violencia | <input checked="" type="checkbox"/> | <input type="checkbox"/> | <input type="checkbox"/> | <input checked="" type="checkbox"/> | <input type="checkbox"/> | <input type="checkbox"/> | <input checked="" type="checkbox"/> | <input type="checkbox"/> |
| 23 | La municipalidad de su distrito cuenta con un plan de prevención del delito | <input checked="" type="checkbox"/> | <input type="checkbox"/> | <input type="checkbox"/> | <input checked="" type="checkbox"/> | <input type="checkbox"/> | <input type="checkbox"/> | <input checked="" type="checkbox"/> | <input type="checkbox"/> |
| 24 | La Municipalidad organiza actividades sociales que mejora la calidad de vida de los vecinos | <input checked="" type="checkbox"/> | <input type="checkbox"/> | <input type="checkbox"/> | <input checked="" type="checkbox"/> | <input type="checkbox"/> | <input type="checkbox"/> | <input checked="" type="checkbox"/> | <input type="checkbox"/> |
| Dimensión 5: Participación ciudadana | | | | | | | | | |
| 25 | Cree Usted que la participación ciudadana debe ser comprometida y objetiva en busca de promover el bienestar de la población | <input checked="" type="checkbox"/> | <input type="checkbox"/> | <input type="checkbox"/> | <input checked="" type="checkbox"/> | <input type="checkbox"/> | <input type="checkbox"/> | <input checked="" type="checkbox"/> | <input type="checkbox"/> |
| 26 | Existe participación e interés de la comunidad por mejorar la seguridad de su distrito. | <input checked="" type="checkbox"/> | <input type="checkbox"/> | <input type="checkbox"/> | <input checked="" type="checkbox"/> | <input type="checkbox"/> | <input type="checkbox"/> | <input checked="" type="checkbox"/> | <input type="checkbox"/> |
| 27 | ¿Considera que se toma en cuenta la opinión de las Juntas vecinales en materia de seguridad? | <input checked="" type="checkbox"/> | <input type="checkbox"/> | <input type="checkbox"/> | <input checked="" type="checkbox"/> | <input type="checkbox"/> | <input type="checkbox"/> | <input checked="" type="checkbox"/> | <input type="checkbox"/> |
| 28 | ¿Considera que la participación ciudadana de su distrito es efectiva? | <input checked="" type="checkbox"/> | <input type="checkbox"/> | <input type="checkbox"/> | <input checked="" type="checkbox"/> | <input type="checkbox"/> | <input type="checkbox"/> | <input checked="" type="checkbox"/> | <input type="checkbox"/> |
| 29 | ¿Considera usted que existe una buena comunicación entre las autoridades y las Juntas vecinales? | <input checked="" type="checkbox"/> | <input type="checkbox"/> | <input type="checkbox"/> | <input checked="" type="checkbox"/> | <input type="checkbox"/> | <input type="checkbox"/> | <input checked="" type="checkbox"/> | <input type="checkbox"/> |
| 30 | ¿Las juntas vecinales de su distrito cuentan con el apoyo de la municipalidad y la policía ? | <input checked="" type="checkbox"/> | <input type="checkbox"/> | <input type="checkbox"/> | <input checked="" type="checkbox"/> | <input type="checkbox"/> | <input type="checkbox"/> | <input checked="" type="checkbox"/> | <input type="checkbox"/> |

| Dimensión 6 : Erradicación de la violencia | | SI | NO | SI | NO | SI | NO |
|---|--|-------------------------------------|--------------------------|-------------------------------------|--------------------------|-------------------------------------|--------------------------|
| 31 | Las autoridades utilizan el dialogo para resolver conflictos ante el malestar por la instalación de antenas móviles. | <input checked="" type="checkbox"/> | <input type="checkbox"/> | <input checked="" type="checkbox"/> | <input type="checkbox"/> | <input checked="" type="checkbox"/> | <input type="checkbox"/> |
| 32 | La comunidad es informada con anticipación sobre la instalación de las antenas móviles | <input checked="" type="checkbox"/> | <input type="checkbox"/> | <input checked="" type="checkbox"/> | <input type="checkbox"/> | <input checked="" type="checkbox"/> | <input type="checkbox"/> |
| 33 | Cree usted que la municipalidad de su distrito cuenta con los mecanismos necesarios para combatir la violencia | <input checked="" type="checkbox"/> | <input type="checkbox"/> | <input checked="" type="checkbox"/> | <input type="checkbox"/> | <input checked="" type="checkbox"/> | <input type="checkbox"/> |
| 34 | Cree usted que sus propuestas son tomadas en cuenta para erradicar la violencia. | <input checked="" type="checkbox"/> | <input type="checkbox"/> | <input checked="" type="checkbox"/> | <input type="checkbox"/> | <input checked="" type="checkbox"/> | <input type="checkbox"/> |
| 35 | En su distrito se han presentado actos de violencia por la implementación de antenas móviles | <input checked="" type="checkbox"/> | <input type="checkbox"/> | <input checked="" type="checkbox"/> | <input type="checkbox"/> | <input checked="" type="checkbox"/> | <input type="checkbox"/> |
| Dimensión 7: Espacios públicos | | SI | NO | SI | NO | SI | NO |
| 36 | ¿Las antenas móviles instaladas en su distrito se encuentran en espacio público adecuados? | <input checked="" type="checkbox"/> | <input type="checkbox"/> | <input checked="" type="checkbox"/> | <input type="checkbox"/> | <input checked="" type="checkbox"/> | <input type="checkbox"/> |
| 37 | ¿Cree usted que las áreas públicas se encuentran diseñas para la implementación de antenas móviles? | <input checked="" type="checkbox"/> | <input type="checkbox"/> | <input checked="" type="checkbox"/> | <input type="checkbox"/> | <input checked="" type="checkbox"/> | <input type="checkbox"/> |
| 38 | ¿Cree usted que la implementación de antenas móviles mejora los equipamientos urbanos? | <input checked="" type="checkbox"/> | <input type="checkbox"/> | <input checked="" type="checkbox"/> | <input type="checkbox"/> | <input checked="" type="checkbox"/> | <input type="checkbox"/> |
| 39 | ¿Cree usted que las áreas públicas se encuentran diseñas para la instalación de antenas móviles? | <input checked="" type="checkbox"/> | <input type="checkbox"/> | <input checked="" type="checkbox"/> | <input type="checkbox"/> | <input checked="" type="checkbox"/> | <input type="checkbox"/> |
| 40 | ¿Considera usted que las áreas públicas deben utilizarse para la instalación de antenas móviles? | <input checked="" type="checkbox"/> | <input type="checkbox"/> | <input checked="" type="checkbox"/> | <input type="checkbox"/> | <input checked="" type="checkbox"/> | <input type="checkbox"/> |
| 41 | ¿Usted cree que la instalación de antenas móviles beneficia a su distrito? | <input checked="" type="checkbox"/> | <input type="checkbox"/> | <input checked="" type="checkbox"/> | <input type="checkbox"/> | <input checked="" type="checkbox"/> | <input type="checkbox"/> |

Observaciones (precisar si hay suficiencia): Si hay suficiencia

Opinión de aplicabilidad: Aplicable No aplicable

Apellidos y nombres del juez validador: Dr./ Mg. Calleja Porco Sanchez

DNI: 95514934

Especialidad del validador: Mg. Danilo e Ingrid Guzmán Urtecho

Lima, 29 de octubre del 2019.

¹ Pertinencia: El ítem corresponde al concepto teórico formulado.
² Relevancia: El ítem es apropiado para representar al componente o dimensión específica del constructo.
³ Claridad: Se entiende sin dificultad alguna el enunciado del ítem, es conciso, exacto y directo.
Nota: Suficiencia, se dice suficiencia cuando los ítems planteados son suficientes para medir la dimensión.


Firma del experto/informante

Certificado de validez de contenido del instrumento que mide la Seguridad Ciudadana

| Dimensiones/ítems | Pertinencia ¹ | | Relevancia ² | | Claridad ³ | | Sugerencias |
|--|--|-------------------------------------|--------------------------|-------------------------------------|--------------------------|-------------------------------------|--------------------------|
| | SI | NO | SI | NO | SI | NO | |
| Dimensión 1: Planificación | | | | | | | |
| 1 | La municipalidad de su distrito ha comunicado a la comunidad el plan de seguridad ciudadana. | <input checked="" type="checkbox"/> | <input type="checkbox"/> | <input checked="" type="checkbox"/> | <input type="checkbox"/> | <input checked="" type="checkbox"/> | <input type="checkbox"/> |
| 2 | Las autoridades realizan programas de seguridad para disminuir la delincuencia en su distrito. | <input checked="" type="checkbox"/> | <input type="checkbox"/> | <input checked="" type="checkbox"/> | <input type="checkbox"/> | <input checked="" type="checkbox"/> | <input type="checkbox"/> |
| 3 | Usted ha participado en la elaboración de programas para reducir la inseguridad en su distrito | <input checked="" type="checkbox"/> | <input type="checkbox"/> | <input checked="" type="checkbox"/> | <input type="checkbox"/> | <input checked="" type="checkbox"/> | <input type="checkbox"/> |
| 4 | ¿Considera usted que las estrategias de seguridad ciudadana de su distrito son efectivas? | <input checked="" type="checkbox"/> | <input type="checkbox"/> | <input checked="" type="checkbox"/> | <input type="checkbox"/> | <input checked="" type="checkbox"/> | <input type="checkbox"/> |
| 5 | La municipalidad y la policía de su distrito trabajan organizadamente para afrontar la delincuencia | <input checked="" type="checkbox"/> | <input type="checkbox"/> | <input checked="" type="checkbox"/> | <input type="checkbox"/> | <input checked="" type="checkbox"/> | <input type="checkbox"/> |
| Dimensión 2: Conyuencia comunitaria | | | | | | | |
| 6 | Cree usted que las antenas móviles afectan a su comunidad. | <input checked="" type="checkbox"/> | <input type="checkbox"/> | <input checked="" type="checkbox"/> | <input type="checkbox"/> | <input checked="" type="checkbox"/> | <input type="checkbox"/> |
| 7 | Las instalaciones de antenas móviles generan malestar en la convivencia de la población de su distrito | <input checked="" type="checkbox"/> | <input type="checkbox"/> | <input checked="" type="checkbox"/> | <input type="checkbox"/> | <input checked="" type="checkbox"/> | <input type="checkbox"/> |
| 8 | Cree usted que la municipalidad de su distrito se preocupe por la tranquilidad del distrito | <input checked="" type="checkbox"/> | <input type="checkbox"/> | <input checked="" type="checkbox"/> | <input type="checkbox"/> | <input checked="" type="checkbox"/> | <input type="checkbox"/> |
| 9 | Las juntas vecinales transmiten sus problemáticas, quejas y necesidades al municipio sobre la implementación de antenas móviles. | <input checked="" type="checkbox"/> | <input type="checkbox"/> | <input checked="" type="checkbox"/> | <input type="checkbox"/> | <input checked="" type="checkbox"/> | <input type="checkbox"/> |
| 10 | Cree usted que el orden público se ve afectado por la implementación de las antenas móviles | <input checked="" type="checkbox"/> | <input type="checkbox"/> | <input checked="" type="checkbox"/> | <input type="checkbox"/> | <input checked="" type="checkbox"/> | <input type="checkbox"/> |
| 11 | ¿Usted cree que la radiación de las antenas móviles genera problemas en su salud en su comunidad? | <input checked="" type="checkbox"/> | <input type="checkbox"/> | <input checked="" type="checkbox"/> | <input type="checkbox"/> | <input checked="" type="checkbox"/> | <input type="checkbox"/> |
| Dimensión 3: Acción Integrada | | | | | | | |
| 12 | ¿Participa usted en las acciones de seguridad de su distrito? | <input checked="" type="checkbox"/> | <input type="checkbox"/> | <input checked="" type="checkbox"/> | <input type="checkbox"/> | <input checked="" type="checkbox"/> | <input type="checkbox"/> |
| 13 | Existe trabajo coordinado entre las autoridades municipales y la policiales de su distrito. | <input checked="" type="checkbox"/> | <input type="checkbox"/> | <input checked="" type="checkbox"/> | <input type="checkbox"/> | <input checked="" type="checkbox"/> | <input type="checkbox"/> |
| 14 | La Municipalidad realiza programas de seguridad con la participación de las juntas vecinales, y otras organizaciones | <input checked="" type="checkbox"/> | <input type="checkbox"/> | <input checked="" type="checkbox"/> | <input type="checkbox"/> | <input checked="" type="checkbox"/> | <input type="checkbox"/> |

| | | | | | | | |
|---|--|-------------------------------------|--------------------------|-------------------------------------|--------------------------|-------------------------------------|--------------------------|
| 15 | Usted cree que las autoridades en el distrito se preocupan por la radiación de las antenas móviles. | <input checked="" type="checkbox"/> | <input type="checkbox"/> | <input checked="" type="checkbox"/> | <input type="checkbox"/> | <input checked="" type="checkbox"/> | <input type="checkbox"/> |
| 16 | La policía y el serrenazgo demuestran estar en constante comunicación para afrontar la inseguridad en su distrito. | <input checked="" type="checkbox"/> | <input type="checkbox"/> | <input checked="" type="checkbox"/> | <input type="checkbox"/> | <input checked="" type="checkbox"/> | <input type="checkbox"/> |
| 17 | Los actos de violencia por la instalación de antenas móviles son constantes en su distrito | <input checked="" type="checkbox"/> | <input type="checkbox"/> | <input checked="" type="checkbox"/> | <input type="checkbox"/> | <input checked="" type="checkbox"/> | <input type="checkbox"/> |
| 18 | La municipalidad, la policía y las juntas vecinales toman las acciones necesarias para evitar actos de violencia por la instalación de antenas móviles | <input checked="" type="checkbox"/> | <input type="checkbox"/> | <input checked="" type="checkbox"/> | <input type="checkbox"/> | <input checked="" type="checkbox"/> | <input type="checkbox"/> |
| Dimensión 4: Prevención del delito | | | | | | | |
| 19 | Considera usted que existe riesgo en instalar antenas móviles en su distrito | <input checked="" type="checkbox"/> | <input type="checkbox"/> | <input checked="" type="checkbox"/> | <input type="checkbox"/> | <input checked="" type="checkbox"/> | <input type="checkbox"/> |
| 20 | ¿Las autoridades de su distrito realizan actividades de sensibilización en materia de seguridad ciudadana sobre la implementación de antenas móviles? | <input checked="" type="checkbox"/> | <input type="checkbox"/> | <input checked="" type="checkbox"/> | <input type="checkbox"/> | <input checked="" type="checkbox"/> | <input type="checkbox"/> |
| 21 | Las decisiones en beneficio de la comunidad sobre la instalación de antenas móviles son tomadas en consenso | <input checked="" type="checkbox"/> | <input type="checkbox"/> | <input checked="" type="checkbox"/> | <input type="checkbox"/> | <input checked="" type="checkbox"/> | <input type="checkbox"/> |
| 22 | El serrenazgo de su distrito cuenta con las medidas de disuasión para mitigar la violencia | <input checked="" type="checkbox"/> | <input type="checkbox"/> | <input checked="" type="checkbox"/> | <input type="checkbox"/> | <input checked="" type="checkbox"/> | <input type="checkbox"/> |
| 23 | La municipalidad de su distrito cuenta con un plan de prevención del delito | <input checked="" type="checkbox"/> | <input type="checkbox"/> | <input checked="" type="checkbox"/> | <input type="checkbox"/> | <input checked="" type="checkbox"/> | <input type="checkbox"/> |
| 24 | La Municipalidad organiza actividades sociales que mejora la calidad de vida de los vecinos | <input checked="" type="checkbox"/> | <input type="checkbox"/> | <input checked="" type="checkbox"/> | <input type="checkbox"/> | <input checked="" type="checkbox"/> | <input type="checkbox"/> |
| Dimensión 5: Participación ciudadana | | | | | | | |
| 25 | Creo Usted que la participación ciudadana debe ser comprometida y objetiva en busca de promover el bienestar de la población | <input checked="" type="checkbox"/> | <input type="checkbox"/> | <input checked="" type="checkbox"/> | <input type="checkbox"/> | <input checked="" type="checkbox"/> | <input type="checkbox"/> |
| 26 | Existe participación e interés de la comunidad por mejorar la seguridad de su distrito. | <input checked="" type="checkbox"/> | <input type="checkbox"/> | <input checked="" type="checkbox"/> | <input type="checkbox"/> | <input checked="" type="checkbox"/> | <input type="checkbox"/> |
| 27 | ¿Considera que se toma en cuenta la opinión de las juntas vecinales en materia de seguridad? | <input checked="" type="checkbox"/> | <input type="checkbox"/> | <input checked="" type="checkbox"/> | <input type="checkbox"/> | <input checked="" type="checkbox"/> | <input type="checkbox"/> |
| 28 | ¿Considera que la participación ciudadana de su distrito es efectiva? | <input checked="" type="checkbox"/> | <input type="checkbox"/> | <input checked="" type="checkbox"/> | <input type="checkbox"/> | <input checked="" type="checkbox"/> | <input type="checkbox"/> |
| 29 | ¿Considera usted que existe una buena comunicación entre las autoridades y las juntas vecinales? | <input checked="" type="checkbox"/> | <input type="checkbox"/> | <input checked="" type="checkbox"/> | <input type="checkbox"/> | <input checked="" type="checkbox"/> | <input type="checkbox"/> |
| 30 | ¿Las Juntas vecinales de su distrito cuentan con el apoyo de la municipalidad y la policía ? | <input checked="" type="checkbox"/> | <input type="checkbox"/> | <input checked="" type="checkbox"/> | <input type="checkbox"/> | <input checked="" type="checkbox"/> | <input type="checkbox"/> |

| Dimensión 6 : Erradicación de la violencia | | SI | NO | SI | NO | SI | NO |
|--|--|-------------------------------------|--------------------------|-------------------------------------|--------------------------|-------------------------------------|--------------------------|
| 31 | Las autoridades utilizan el dialogo para resolver conflictos ante el malestar por la instalación de antenas móviles. | <input checked="" type="checkbox"/> | <input type="checkbox"/> | <input checked="" type="checkbox"/> | <input type="checkbox"/> | <input checked="" type="checkbox"/> | <input type="checkbox"/> |
| 32 | La comunidad es informada con anticipación sobre la instalación de las antenas móviles | <input checked="" type="checkbox"/> | <input type="checkbox"/> | <input checked="" type="checkbox"/> | <input type="checkbox"/> | <input checked="" type="checkbox"/> | <input type="checkbox"/> |
| 33 | ¿Cree usted que la municipalidad de su distrito cuenta con los mecanismos necesarios para combatir la violencia | <input checked="" type="checkbox"/> | <input type="checkbox"/> | <input checked="" type="checkbox"/> | <input type="checkbox"/> | <input checked="" type="checkbox"/> | <input type="checkbox"/> |
| 34 | ¿Cree usted que sus propuestas son tomadas en cuenta para erradicar la violencia. | <input checked="" type="checkbox"/> | <input type="checkbox"/> | <input checked="" type="checkbox"/> | <input type="checkbox"/> | <input checked="" type="checkbox"/> | <input type="checkbox"/> |
| 35 | En su distrito se han presentado actos de violencia por la implementación de antenas móviles | <input checked="" type="checkbox"/> | <input type="checkbox"/> | <input checked="" type="checkbox"/> | <input type="checkbox"/> | <input checked="" type="checkbox"/> | <input type="checkbox"/> |
| Dimensión 7: Espacios públicos | | SI | NO | SI | NO | SI | NO |
| 36 | ¿Las antenas móviles instaladas en su distrito se encuentran en espacio público adecuados? | <input checked="" type="checkbox"/> | <input type="checkbox"/> | <input checked="" type="checkbox"/> | <input type="checkbox"/> | <input checked="" type="checkbox"/> | <input type="checkbox"/> |
| 37 | ¿Cree usted que las áreas públicas se encuentran diseñadas para la implementación de antenas móviles? | <input checked="" type="checkbox"/> | <input type="checkbox"/> | <input checked="" type="checkbox"/> | <input type="checkbox"/> | <input checked="" type="checkbox"/> | <input type="checkbox"/> |
| 38 | ¿Cree usted que la implementación de antenas móviles mejora los equipamientos urbanos? | <input checked="" type="checkbox"/> | <input type="checkbox"/> | <input checked="" type="checkbox"/> | <input type="checkbox"/> | <input checked="" type="checkbox"/> | <input type="checkbox"/> |
| 39 | ¿Cree usted que las áreas públicas se encuentran diseñadas para la instalación de antenas móviles? | <input checked="" type="checkbox"/> | <input type="checkbox"/> | <input checked="" type="checkbox"/> | <input type="checkbox"/> | <input checked="" type="checkbox"/> | <input type="checkbox"/> |
| 40 | ¿Considera usted que las áreas públicas deben utilizarse para la instalación de antenas móviles? | <input checked="" type="checkbox"/> | <input type="checkbox"/> | <input checked="" type="checkbox"/> | <input type="checkbox"/> | <input checked="" type="checkbox"/> | <input type="checkbox"/> |
| 41 | ¿Usted cree que la instalación de antenas móviles beneficia a su distrito? | <input checked="" type="checkbox"/> | <input type="checkbox"/> | <input checked="" type="checkbox"/> | <input type="checkbox"/> | <input checked="" type="checkbox"/> | <input type="checkbox"/> |

Observaciones (precisar si hay suficiencia): Si hay suficiencia

Opinión de aplicabilidad: Aplicable No aplicable

Apellidos y nombres del juez validador: Dr./ Mg. Fabian Eder Cacho Huanosta

DNI: 63880084

Especialidad del validador: Medicina Legal

Lima, 29 de octubre del 2019.

¹ Pertinencia: El ítem corresponde al concepto teórico formulado.
² Relevancia: El ítem es apropiado para representar al componente o dimensión específica del constructo
³ Claridad: Se entiende sin dificultad alguna el enunciado del ítem, es conciso, exacto y directo.
Nota: Suficiencia, se dice suficiencia cuando los ítems planteados son suficientes para medir la dimensión.


Firma del experto informante

.....
Dr. Carlos Humberto
Fabián Falcón
INVESTIGADOR

Certificado de validez de contenido del instrumento que mide la Seguridad Ciudadana

| Dimensiones/Items | Pertinencia ¹ | | Relevancia ² | | Claridad ³ | | Sugerencias |
|---|--|-------------------------------------|--------------------------|-------------------------------------|--------------------------|-------------------------------------|--------------------------|
| | SI | NO | SI | NO | SI | NO | |
| Dimensión 1: Planificación | | | | | | | |
| 1 | La municipalidad de su distrito ha comunicado a la comunidad el plan de seguridad ciudadana. | <input checked="" type="checkbox"/> | <input type="checkbox"/> | <input checked="" type="checkbox"/> | <input type="checkbox"/> | <input checked="" type="checkbox"/> | <input type="checkbox"/> |
| 2 | Las autoridades realizan programas de seguridad para disminuir la delincuencia en su distrito. | <input checked="" type="checkbox"/> | <input type="checkbox"/> | <input checked="" type="checkbox"/> | <input type="checkbox"/> | <input checked="" type="checkbox"/> | <input type="checkbox"/> |
| 3 | Usted ha participado en la elaboración de programas para reducir la inseguridad en su distrito | <input checked="" type="checkbox"/> | <input type="checkbox"/> | <input checked="" type="checkbox"/> | <input type="checkbox"/> | <input checked="" type="checkbox"/> | <input type="checkbox"/> |
| 4 | ¿Considera usted que las estrategias de seguridad ciudadana de su distrito son efectivas? | <input checked="" type="checkbox"/> | <input type="checkbox"/> | <input checked="" type="checkbox"/> | <input type="checkbox"/> | <input checked="" type="checkbox"/> | <input type="checkbox"/> |
| 5 | La municipalidad y la policía de su distrito trabajan organizadamente para afrontar la delincuencia | <input checked="" type="checkbox"/> | <input type="checkbox"/> | <input checked="" type="checkbox"/> | <input type="checkbox"/> | <input checked="" type="checkbox"/> | <input type="checkbox"/> |
| Dimensión 2: Convivencia comunitaria | | | | | | | |
| 6 | Cree usted que las antenas móviles afectan a su comunidad. | <input checked="" type="checkbox"/> | <input type="checkbox"/> | <input checked="" type="checkbox"/> | <input type="checkbox"/> | <input checked="" type="checkbox"/> | <input type="checkbox"/> |
| 7 | Las instalaciones de antenas móviles generan malestar en la convivencia de la población de su distrito | <input checked="" type="checkbox"/> | <input type="checkbox"/> | <input checked="" type="checkbox"/> | <input type="checkbox"/> | <input checked="" type="checkbox"/> | <input type="checkbox"/> |
| 8 | Cree usted que la municipalidad de su distrito se preocupe por la tranquilidad del distrito | <input checked="" type="checkbox"/> | <input type="checkbox"/> | <input checked="" type="checkbox"/> | <input type="checkbox"/> | <input checked="" type="checkbox"/> | <input type="checkbox"/> |
| 9 | Las juntas vecinales transmiten sus problemáticas, quejas y necesidades al municipio sobre la implementación de antenas móviles. | <input checked="" type="checkbox"/> | <input type="checkbox"/> | <input checked="" type="checkbox"/> | <input type="checkbox"/> | <input checked="" type="checkbox"/> | <input type="checkbox"/> |
| 10 | Cree usted que el orden público se ve afectado por la implementación de las antenas móviles | <input checked="" type="checkbox"/> | <input type="checkbox"/> | <input checked="" type="checkbox"/> | <input type="checkbox"/> | <input checked="" type="checkbox"/> | <input type="checkbox"/> |
| 11 | ¿Usted cree que la radiación de las antenas móviles genera problemas en su salud en su comunidad? | <input checked="" type="checkbox"/> | <input type="checkbox"/> | <input checked="" type="checkbox"/> | <input type="checkbox"/> | <input checked="" type="checkbox"/> | <input type="checkbox"/> |
| Dimensión 3: Acción Integrada | | | | | | | |
| 12 | ¿Participa usted en las acciones de seguridad de su distrito? | <input checked="" type="checkbox"/> | <input type="checkbox"/> | <input checked="" type="checkbox"/> | <input type="checkbox"/> | <input checked="" type="checkbox"/> | <input type="checkbox"/> |
| 13 | Existe trabajo coordinado entre las autoridades municipales y la policiales de su distrito. | <input checked="" type="checkbox"/> | <input type="checkbox"/> | <input checked="" type="checkbox"/> | <input type="checkbox"/> | <input checked="" type="checkbox"/> | <input type="checkbox"/> |
| 14 | La Municipalidad realiza programas de seguridad con la participación de las juntas vecinales, y otras organizaciones | <input checked="" type="checkbox"/> | <input type="checkbox"/> | <input checked="" type="checkbox"/> | <input type="checkbox"/> | <input checked="" type="checkbox"/> | <input type="checkbox"/> |

| | | | | | | | | | |
|---|--|-------------------------------------|--------------------------|-------------------------------------|--------------------------|-------------------------------------|--------------------------|--------------------------|--------------------------|
| 15 | Usted cree que las autoridades en el distrito se preocupan por la radiación de las antenas móviles. | <input checked="" type="checkbox"/> | <input type="checkbox"/> | <input checked="" type="checkbox"/> | <input type="checkbox"/> | <input checked="" type="checkbox"/> | <input type="checkbox"/> | <input type="checkbox"/> | <input type="checkbox"/> |
| 16 | La policía y el serrenazgo demuestran estar en constante comunicación para afrontar la inseguridad en su distrito. | <input checked="" type="checkbox"/> | <input type="checkbox"/> | <input checked="" type="checkbox"/> | <input type="checkbox"/> | <input checked="" type="checkbox"/> | <input type="checkbox"/> | <input type="checkbox"/> | <input type="checkbox"/> |
| 17 | Los actos de violencia por la instalación de antenas móviles son constantes en su distrito | <input checked="" type="checkbox"/> | <input type="checkbox"/> | <input checked="" type="checkbox"/> | <input type="checkbox"/> | <input checked="" type="checkbox"/> | <input type="checkbox"/> | <input type="checkbox"/> | <input type="checkbox"/> |
| 18 | La municipalidad, la policía y las juntas vecinales toman las acciones necesarias para evitar actos de violencia por la instalación de antenas móviles | <input checked="" type="checkbox"/> | <input type="checkbox"/> | <input checked="" type="checkbox"/> | <input type="checkbox"/> | <input checked="" type="checkbox"/> | <input type="checkbox"/> | <input type="checkbox"/> | <input type="checkbox"/> |
| Dimensión 4: Prevención del delito | | | | | | | | | |
| 19 | Considera usted que existe riesgo en instalar antenas móviles en su distrito | <input checked="" type="checkbox"/> | <input type="checkbox"/> | <input checked="" type="checkbox"/> | <input type="checkbox"/> | <input checked="" type="checkbox"/> | <input type="checkbox"/> | <input type="checkbox"/> | <input type="checkbox"/> |
| 20 | ¿Las autoridades de su distrito realizan actividades de sensibilización en materia de seguridad ciudadana sobre la implementación de antenas móviles? | <input checked="" type="checkbox"/> | <input type="checkbox"/> | <input checked="" type="checkbox"/> | <input type="checkbox"/> | <input checked="" type="checkbox"/> | <input type="checkbox"/> | <input type="checkbox"/> | <input type="checkbox"/> |
| 21 | Las decisiones en beneficio de la comunidad sobre la instalación de antenas móviles son tomadas en consenso | <input checked="" type="checkbox"/> | <input type="checkbox"/> | <input checked="" type="checkbox"/> | <input type="checkbox"/> | <input checked="" type="checkbox"/> | <input type="checkbox"/> | <input type="checkbox"/> | <input type="checkbox"/> |
| 22 | El serrenazgo de su distrito cuenta con las medidas de disuasión para mitigar la violencia | <input checked="" type="checkbox"/> | <input type="checkbox"/> | <input checked="" type="checkbox"/> | <input type="checkbox"/> | <input checked="" type="checkbox"/> | <input type="checkbox"/> | <input type="checkbox"/> | <input type="checkbox"/> |
| 23 | La municipalidad de su distrito cuenta con un plan de prevención del delito | <input checked="" type="checkbox"/> | <input type="checkbox"/> | <input checked="" type="checkbox"/> | <input type="checkbox"/> | <input checked="" type="checkbox"/> | <input type="checkbox"/> | <input type="checkbox"/> | <input type="checkbox"/> |
| 24 | La Municipalidad organiza actividades sociales que mejora la calidad de vida de los vecinos | <input checked="" type="checkbox"/> | <input type="checkbox"/> | <input checked="" type="checkbox"/> | <input type="checkbox"/> | <input checked="" type="checkbox"/> | <input type="checkbox"/> | <input type="checkbox"/> | <input type="checkbox"/> |
| Dimensión 5: Participación ciudadana | | | | | | | | | |
| 25 | Cree Usted que la participación ciudadana debe ser comprometida y objetiva en busca de promover el bienestar de la población | <input checked="" type="checkbox"/> | <input type="checkbox"/> | <input checked="" type="checkbox"/> | <input type="checkbox"/> | <input checked="" type="checkbox"/> | <input type="checkbox"/> | <input type="checkbox"/> | <input type="checkbox"/> |
| 26 | Existe participación e interés de la comunidad por mejorar la seguridad de su distrito. | <input checked="" type="checkbox"/> | <input type="checkbox"/> | <input checked="" type="checkbox"/> | <input type="checkbox"/> | <input checked="" type="checkbox"/> | <input type="checkbox"/> | <input type="checkbox"/> | <input type="checkbox"/> |
| 27 | ¿Considera que se toma en cuenta la opinión de las juntas vecinales en materia de seguridad? | <input checked="" type="checkbox"/> | <input type="checkbox"/> | <input checked="" type="checkbox"/> | <input type="checkbox"/> | <input checked="" type="checkbox"/> | <input type="checkbox"/> | <input type="checkbox"/> | <input type="checkbox"/> |
| 28 | ¿Considera que la participación ciudadana de su distrito es efectiva? | <input checked="" type="checkbox"/> | <input type="checkbox"/> | <input checked="" type="checkbox"/> | <input type="checkbox"/> | <input checked="" type="checkbox"/> | <input type="checkbox"/> | <input type="checkbox"/> | <input type="checkbox"/> |
| 29 | ¿ Considera usted que existe una buena comunicación entre las autoridades y las juntas vecinales? | <input checked="" type="checkbox"/> | <input type="checkbox"/> | <input checked="" type="checkbox"/> | <input type="checkbox"/> | <input checked="" type="checkbox"/> | <input type="checkbox"/> | <input type="checkbox"/> | <input type="checkbox"/> |
| 30 | ¿Las juntas vecinales de su distrito cuentan con el apoyo de la municipalidad y la policía ? | <input checked="" type="checkbox"/> | <input type="checkbox"/> | <input checked="" type="checkbox"/> | <input type="checkbox"/> | <input checked="" type="checkbox"/> | <input type="checkbox"/> | <input type="checkbox"/> | <input type="checkbox"/> |

| Dimensión 6 : Erradicación de la violencia | | SÍ | NO | SÍ | NO | SÍ | NO |
|---|--|-------------------------------------|--------------------------|-------------------------------------|--------------------------|-------------------------------------|--------------------------|
| 31 | Las autoridades utilizan el dialogo para resolver conflictos ante el malestar por la instalación de antenas móviles. | <input checked="" type="checkbox"/> | <input type="checkbox"/> | <input checked="" type="checkbox"/> | <input type="checkbox"/> | <input checked="" type="checkbox"/> | <input type="checkbox"/> |
| 32 | La comunidad es informada con anticipación sobre la instalación de las antenas móviles | <input checked="" type="checkbox"/> | <input type="checkbox"/> | <input checked="" type="checkbox"/> | <input type="checkbox"/> | <input checked="" type="checkbox"/> | <input type="checkbox"/> |
| 33 | Cree usted que la municipalidad de su distrito cuenta con los mecanismos necesarios para combatir la violencia | <input checked="" type="checkbox"/> | <input type="checkbox"/> | <input checked="" type="checkbox"/> | <input type="checkbox"/> | <input checked="" type="checkbox"/> | <input type="checkbox"/> |
| 34 | Cree usted que sus propuestas son tomadas en cuenta para erradicar la violencia. | <input checked="" type="checkbox"/> | <input type="checkbox"/> | <input checked="" type="checkbox"/> | <input type="checkbox"/> | <input checked="" type="checkbox"/> | <input type="checkbox"/> |
| 35 | En su distrito se han presentado actos de violencia por la implementación de antenas móviles | <input checked="" type="checkbox"/> | <input type="checkbox"/> | <input checked="" type="checkbox"/> | <input type="checkbox"/> | <input checked="" type="checkbox"/> | <input type="checkbox"/> |
| Dimensión 7: Espacios públicos | | SÍ | NO | SÍ | NO | SÍ | NO |
| 36 | ¿Las antenas móviles instaladas en su distrito se encuentran en espacio público adecuados? | <input checked="" type="checkbox"/> | <input type="checkbox"/> | <input checked="" type="checkbox"/> | <input type="checkbox"/> | <input checked="" type="checkbox"/> | <input type="checkbox"/> |
| 37 | ¿Cree usted que las áreas públicas se encuentran diseñas para la implementación de antenas móviles? | <input checked="" type="checkbox"/> | <input type="checkbox"/> | <input checked="" type="checkbox"/> | <input type="checkbox"/> | <input checked="" type="checkbox"/> | <input type="checkbox"/> |
| 38 | ¿Cree usted que la implementación de antenas móviles mejora los equipamientos urbanos? | <input checked="" type="checkbox"/> | <input type="checkbox"/> | <input checked="" type="checkbox"/> | <input type="checkbox"/> | <input checked="" type="checkbox"/> | <input type="checkbox"/> |
| 39 | ¿Cree usted que las áreas públicas se encuentran diseñas para la instalación de antenas móviles? | <input checked="" type="checkbox"/> | <input type="checkbox"/> | <input checked="" type="checkbox"/> | <input type="checkbox"/> | <input checked="" type="checkbox"/> | <input type="checkbox"/> |
| 40 | ¿Considera usted que las áreas públicas deben utilizarse para la instalación de antenas móviles? | <input checked="" type="checkbox"/> | <input type="checkbox"/> | <input checked="" type="checkbox"/> | <input type="checkbox"/> | <input checked="" type="checkbox"/> | <input type="checkbox"/> |
| 41 | ¿Usted cree que la instalación de antenas móviles beneficia a su distrito? | <input checked="" type="checkbox"/> | <input type="checkbox"/> | <input checked="" type="checkbox"/> | <input type="checkbox"/> | <input checked="" type="checkbox"/> | <input type="checkbox"/> |

Observaciones (precisar si hay suficiencia): Hay Suficiencia

Opinión de aplicabilidad: Aplicable Aplicable después de corregir No aplicable

Apellidos y nombres del juez validador: Dr. Mg. Daniel Sosa Acuña

DNI: 25751905

Especialidad del validador: CERTÓN EDUCACIONAL

Lima, 29 de octubre del 2019.

¹ Pertinencia: El ítem corresponde al concepto teórico formulado.
² Relevancia: El ítem es apropiado para representar al componente o dimensión específica del constructo.
³ Claridad: Se entiende sin dificultad alguna el enunciado del ítem, es conciso, exacto y directo.
Nota: Suficiencia, se dice suficiencia cuando los ítems planteados son suficientes para medir la dimensión.


Firma del experto informante

Anexo 07 Acta de Aprobación de Originalidad de Trabajo Académico

ESCUELA DE POSGRADO

ACTA DE APROBACIÓN DE ORIGINALIDAD DE TRABAJO ACADÉMICO

Yo, Santiago Aquiles Gallarday Morales, docente de la Escuela de Posgrado de la Universidad César Vallejo filial Lima Norte, asesor de la tesis titulada “**La Percepción de las juntas vecinales sobre la seguridad ciudadana a partir de la implementación de las antenas móviles en la Región Callao-2019**” de la estudiante **Anadid Jenett Gonzáles Valdivia**, constato que la investigación tiene un índice de similitud de 7% verificable en el reporte de originalidad del programa Turnitin.

El suscrito analizó dicho reporte y concluyo que cada una de las coincidencias detectadas no constituye plagio. A mi leal saber y entender la tesis cumple con todas las normas para el uso de citas y referencias establecidas por la Universidad César Vallejo.

Lima, 11 de Enero del 2020


Santiago Aquiles Gallarday Morales
DNI:25514954

Anexo 08 Reporte de originalidad del programa Turnitin

Feedback Studio - Google Chrome
ev.turnitin.com/app/carta/es/?o=1239825017&no=1&is=1&lang=es&u=1049816763

feedback studio La Percepción de las juntas vecinales sobre la Seguridad ciudadana a partir de la implementación de las antenas móvile... /0 < 2 de 135 >

UNIVERSIDAD CÉSAR VALLEJO
ESCUELA DE POSGRADO
PROGRAMA ACADÉMICO DE GESTIÓN PÚBLICA

La Percepción de las juntas vecinales sobre la Seguridad ciudadana a partir de la implementación de las antenas móviles en la Región Callao-2019

TESIS PARA OBTENER EL GRADO ACADÉMICO DE:
Maestra en Gestión Pública

AUTORA:
Bj. Anaid Jenett Gonzáles Valdivia (ORCID: 0000-0003-0213-9877)

ASESOR:
Mg. Santiago Aquiles Gallarday Morales (ORCID: 0000-0002-0452-5862)

Resumen de coincidencias

7 %

Se están viendo fuentes estándar
Ver fuentes en inglés (Beta)

Coincidencias

| | | |
|---|---|------|
| 1 | repositorio.ucv.edu.pe Fuente de Internet | 2 % |
| 2 | Entregado a Universida... Trabajo del estudiante | 2 % |
| 3 | www.unmilleniumproje... Fuente de Internet | <1 % |
| 4 | Entregado a Escuela de... Trabajo del estudiante | <1 % |
| 5 | repositorio.uss.edu.pe Fuente de Internet | <1 % |
| 6 | es.scribd.com | <1 % |

Página: 1 de 32 Número de palabras: 9272 Text-only Report High Resolution Activado 10:43 a.m. 05/02/2020

FORMULARIO DE AUTORIZACIÓN PARA LA PUBLICACIÓN ELECTRÓNICA DE LAS TESIS

1. DATOS PERSONALES

Apellidos y Nombres: (solo los datos del que autoriza)

..... GONZÁLES VALDIVIA, ANADID JENETT

D.N.I. : 44943434

Domicilio : Calle San Justo N°100 Comas

Teléfono : Fijo : 7619220 Móvil: 982273209

E-mail : ANADIDGONZALES.24@GMAIL.COM

2. IDENTIFICACIÓN DE LA TESIS

Modalidad:

Tesis de Pregrado

Facultad :

Escuela :

Carrera :

Título :

Tesis de Posgrado

Maestría

Doctorado

Grado : MAESTRA

Mención : GESTIÓN PÚBLICA

3. DATOS DE LA TESIS

Autor (es) Apellidos y Nombres:

..... GONZÁLES VALDIVIA, ANADID JENETT

Título de la tesis:

..... LA PERCEPCIÓN DE LAS JUNTAS VECINALES SOBRE
LA SEGURIDAD CIUDADANA A PARTIR DE LA IMPLEMENTACIÓN
DE LAS ANTENAS MÓVILES EN LA REGIÓN CALLAO - 2019

Año de publicación :

4. AUTORIZACIÓN DE PUBLICACIÓN DE LA TESIS EN VERSIÓN ELECTRÓNICA:

A través del presente documento, autorizo a la Biblioteca UCV-Lima Norte, a publicar en texto completo mi tesis

Firma :

Fecha : 2 DE MARZO DE 2020

Anexo 10 Autorización de la versión final del trabajo de investigación



UNIVERSIDAD CÉSAR VALLEJO

AUTORIZACIÓN DE LA VERSIÓN FINAL DEL TRABAJO DE INVESTIGACIÓN

CONSTE POR EL PRESENTE EL VISTO BUENO QUE OTORGA EL ENCARGADO DE INVESTIGACIÓN DE

ESCUELA DE POSGRADO

A LA VERSIÓN FINAL DEL TRABAJO DE INVESTIGACIÓN QUE PRESENTA:

ANADID JENETT GONZÁLES VALDIVIA

INFORME TITULADO:

LA PERCEPCIÓN DE LAS JUNTAS VECINALES SOBRE
LA SEGURIDAD CIUDADANA A PARTIR DE LA IMPLEMENTACIÓN
DE LAS ANTENAS MÓVILES EN LA REGIÓN CALLAO-2019

PARA OBTENER EL TÍTULO O GRADO DE:

MAESTRA EN GESTIÓN PÚBLICA

SUSTENTADO EN FECHA: 22 DE ENERO DE 2020

NOTA O MENCIÓN: APROBAR POR UNANIMIDAD



JOB
FIRMA DEL ENCARGADO DE INVESTIGACIÓN