



UNIVERSIDAD CÉSAR VALLEJO

FACULTAD DE INGENIERÍA Y ARQUITECTURA

ESCUELA ACADÉMICO PROFESIONAL DE ARQUITECTURA

**“Espacios públicos recreativos y el desarrollo social del barrio de Shancayán,
Independencia – 2019 – Parque Biblioteca en Shancayán, Independencia, Huaraz,
Ancash, 2019”**

TESIS PARA OBTENER EL TÍTULO PROFESIONAL DE:

Arquitecta

AUTORA:

Sal y Rosas Cruz Nataly Magaly (ORCID: 0000-0002-6732-665X)

ASESOR:

Mg. Montañez Gonzales, Juan Ludovico (ORCID: 0000-0002-9101-3813)

LÍNEA DE INVESTIGACIÓN:

Urbanismo Sostenible

HUARAZ – PERÚ

2020

DEDICATORIA

El presente trabajo de investigación es dedicado en primer lugar a Dios.

A la vez, a mis padres y hermano, quienes son el motivo más importante para continuar día a día, conjuntamente de ser impulsores de mi desarrollo y parte fundamental dentro de mi educación.

Y a mi familia y amigos que fueron apoyo a lo largo de mi carrera.

AGRADECIMIENTO

Agradezco en primer lugar a los dos asesores que hicieron posible el desarrollo del presente trabajo de investigación, los arquitectos Juan Montañez y Julio Marín. Así también a mis amigos Marco Antonio y Anabel Sayuri, quienes me apoyaron con la recolección de datos en campo, para el logro del desarrollo de la investigación.

PÁGINA DEL JURADO

 UCV UNIVERSIDAD CÉSAR VALLEJO	ACTA DE APROBACIÓN DE LA TESIS	Código : F07-PP-PR-02.02 Versión : 09 Fecha : 23-03-2018 Página : 1 de 1
--	---------------------------------------	---

El jurado encargado de evaluar la tesis presentada por don (a)

SAL Y ROSAS CRUZ NATALY MAGALY

cuyo título es:

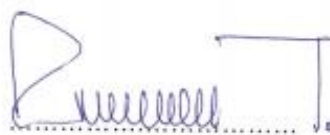
**Espacios públicos recreativos y el desarrollo social del barrio de
Shancayán, Independencia - 2019 - Parque Biblioteca en Shancayán,
Independencia, Huaraz, Ancash, 2019**


Reunido en la fecha, escuchó la sustentación y la resolución de preguntas por
el estudiante, otorgándole el calificativo de:

17 (Número)..... *DIECISIETE* (Letras).

Huaraz, *08* de *02* de 2020


Ortiz Agama Robinson
PRESIDENTE


Ramirez Mendoza Victor
SECRETARIO


Montañez Gonzales Juan
VOCAL

DECLARATORIA DE AUTENTICIDAD


Declaratoria de autenticidad

Yo, **Sal y Rosas Cruz Nataly Magaly** con DNI: 70119690 estudiante de la Escuela profesional de Arquitectura de la Universidad César Vallejo filial Huaraz, declaro que la Tesis titulado "**Espacios públicos recreativos y el desarrollo social del barrio de Shancayán, Independencia – 2019 – Parque Biblioteca en Shancayán, Independencia, Huaraz, Ancash, 2019**". para la obtención del Título profesional de Arquitecto, es de mi autoría. Por lo tanto, declaro lo siguiente:

- He indicado todas las fuentes empleadas en el presente trabajo de investigación identificando correctamente toda cita textual o de paráfrasis proveniente de otras fuentes conforme a lo establecido.
- No he empleado ninguna otra fuente distinta de aquellas expresamente indicadas en este trabajo de investigación.
- El presente trabajo de investigación no ha sido previamente presentado ni completa ni parcialmente para la obtención título profesional.
- Soy consciente de que mi trabajo de investigación puede ser revisado electrónicamente en búsqueda de plagios.
- Por lo siguiente la información brindada por los encuestados será fehaciente.

Por lo cual de hallar uso ajeno sin adecuado reconocimiento de su fuente o autor, me someto a las sanciones que indica el procedimiento disciplinario.

Huaraz, febrero del 2020



Sal y Rosas Cruz Nataly Magaly

DNI: 70019690

ÍNDICE

Dedicatoria	II
Agradecimiento	III
Página del jurado	IV
Declaratoria de autenticidad.....	V
Índice.....	VI
Índice de Tablas	VII
Índice de Figuras	VIII
Índice de Gráficos	VIII
Resumen	IX
Abstract.....	X
I. Introducción	11
1.1 Realidad problemática.....	11
1.2 Antecedentes	18
1.3 Marco referencial	23
1.3.1 Marco Contextual.....	23
1.3.2 Marco Conceptual.....	32
1.3.3 Marco Teórico.....	37
1.3.4 Marco Análogo.....	40
1.4 Formulación del problema.....	68
1.5 Justificación del estudio	68
1.6 Hipótesis	69
1.7 Objetivos y preguntas.....	69
II. Método.....	70
2.1 Diseño de la investigación.....	70
2.2 Variables y Operacionalización	71
2.3 Población y muestra.....	74
2.4 Técnicas e instrumentos de recolección de datos.....	76
2.5 Método de análisis de datos.....	78
2.6 Aspectos éticos	78
III. Resultados	79
IV. Discusión	108
V. Conclusiones	115
VI. Recomendaciones.....	116
Referencias	118
Anexos	122

ÍNDICE DE TABLAS

Tabla 1: Tabla de área verde urbana por habitante.	12
Tabla 2: Datos generales del Barrio de Shancayán.	23
Tabla 3: Ejemplos de modelo Calidad de Vida – Veenhoven 2000.....	35
Tabla 4: Apropiación y actitud de la persona.....	35
Tabla 5: Tipología de niveles de participación ciudadana	37
Tabla 6: Tabla resumen del diseño de investigación.....	71
Tabla 7: Tabla de técnicas e instrumentos	77
Tabla 8: Tabla de calidad ambiental y bienestar con respecto a los espacios públicos recreativos.	80
Tabla 9: SI: 3 – 100% - Calidad Ambiental.....	80
Tabla 10: SI: 3 – 100% - Bienestar.....	81
Tabla 11: Tabla de opinión del espacio público recreativo como elemento simbólico.....	82
Tabla 12: Tabla de la posibilidad afirmativa del espacio público recreativo como elemento simbólico	82
Tabla 13: Tabla de opinión entre el espacio público recreativo y la revalorización del precio del contexto inmediato	83
Tabla 14: Tabla de la posibilidad afirmativa del espacio público recreativo y la revalorización del precio del contexto inmediato	84
Tabla 15: Tabla de descripción de la forma de los espacios públicos recreativos del barrio de Shancayán.	85
Tabla 16: Tabla de descripción del espacio y la función de los espacios públicos recreativos del barrio de Shancayán.	86
Tabla 17: Tabla de descripción del confort de los espacios públicos recreativos del barrio de Shancayán.....	87
Tabla 18: Tabla de descripción del entorno urbano de los espacios públicos recreativos del barrio de Shancayán.	90
Tabla 19: Tabla del nivel de educación de los habitantes del barrio de Shancayán.....	95
Tabla 20: Tabla de la población activa de los habitantes del barrio de Shancayán.....	96
Tabla 21: Tabla de atención médica recibida por los habitantes del barrio de Shancayán.....	97
Tabla 22: Tabla de los centros de salud donde los habitantes del barrio de Shancayán reciben atención médica.	97
Tabla 23: Tabla de satisfacción con respecto al barrio de Shancayán.....	98
Tabla 24: Tabla de razones de satisfacciones con respecto al barrio de Shancayán.....	99
Tabla 25: Tabla de satisfacción con respecto a la seguridad del barrio de Shancayán.....	100
Tabla 26: Tabla de razones con respecto a la satisfacción con respecto a la seguridad del barrio de Shancayán.	101

Tabla 27: Tabla de los servicios básicos con los que cuentan los habitantes del barrio de Shancayán.	102
Tabla 28: Tabla de espacios públicos recreativos cercanos con los que cuentan los habitantes del barrio de Shancayán.	103
Tabla 29: Tabla de espacios públicos recreativos más significativos para los habitantes del barrio de Shancayán.	103
Tabla 30: Tabla de espacios públicos recreativos más frecuentados por los habitantes al barrio de Shancayán..	104
Tabla 31: Tabla de apreciación con respecto a la participación comunitaria por los habitantes al barrio de Shancayán.....	105
Tabla 32: Tabla de razones positivas con respecto a la participación comunitaria de satisfacciones con respecto al barrio de Shancayán.	106
Tabla 33: Tabla de razones negativas con respecto a la participación comunitaria de satisfacciones con respecto al barrio de Shancayán.	106

ÍNDICE DE FIGURAS

Figura 1: Plano de estratificación social	15
Figura 2: Mapa de delito y riesgo de la jurisdicción de la comisaría PNP de Huaraz.....	17
Figura 3: Ubicación general del barrio de Shancayán.....	24
Figura 4: Mapa de vulnerabilidad en caso de aluvión del barrio de Shancayán.	26
Figura 5: Mapa de las características geomorfológicas del suelo del barrio de Shancayán.....	27
Figura 6: Promedio de temperatura y lluvias en la ciudad de Huaraz.	28
Figura 7: Incidencia solar y rosa de vientos en el barrio de Shancayán.....	29
Figura 8: Análisis vial del barrio de Shancayán.....	30
Figura 9: Equipamientos del barrio de Shancayán.....	31
Figura 10: Distribución por zonas para muestreo.....	76
Figura 11: Zonificación del barrio de Shancayán.	93
Figura 12: Espacios públicos recreativos abiertos en el barrio de Shancayán. 94	

ÍNDICE DE GRÁFICOS

Gráfico 1: Gráfico de la progresión de la superficie de área verde urbana por habitante por año - Ancash.....	13
Gráfico 2: Gráfico de superficie de área verde m2.....	13

RESUMEN

El trabajo de investigación desarrollado está basado en la problemática latente en distintos lugares del país y el mundo, como son la creación de lugares improvisados y sin planeamiento, dando como resultado, lugares carentes de espacios de recreación que cuenten con áreas verdes. La ciudad de Huaraz no es indiferente al tema, y el estudio está enfocado en el barrio de Shancayán, que se inició como invasiones periféricas a la ciudad, consolidándose finalmente con carencias de equipamientos, falta de planificación y falta de áreas de recreación, dando paso a la desconexión entre los usuarios y los espacios, abandonos de los mismos, inseguridad, contaminación, etc.

Por ello, se tuvo como objetivo demostrar que los espacios públicos recreativos mejoran el desarrollo social del barrio de Shancayán. Para lograr con el objetivo planteado, se realizó un estudio de enfoque cualitativo, de diseño no experimental en tiempo transaccional y con profundidad descriptivo y correlacional – causal. La población total del barrio en estudio es de 25 507 habitantes. Los instrumentos usados fueron el cuadernillo de observación, la ficha documental, la entrevista a expertos y la entrevista realizada a 379 pobladores del barrio de Shancayán, siendo esta cantidad la muestra obtenida.

Dentro de los resultados se encontraron los beneficios que generan los espacios públicos recreativos a un determinado barrio, el estado en el que se encuentran los espacios públicos recreativos del barrio de Shancayán, así como las falencias existentes en el barrio y la falta de desarrollo del lugar; de igual forma, el sentido de apropiación por parte de un sector del barrio unido a la falta de identidad del sector restante. Concluyendo de manera general, que los espacios públicos recreativos apoyarían en distintos aspectos al barrio de Shancayán con respecto a su desarrollo, al ser un barrio de estrato social bajo y con necesidades sociales. Lo mismo que nos lleva a recomendar a las autoridades del lugar tener en cuenta el desarrollo de un espacio público recreativo que reduzca las necesidades de la población del barrio en estudio con espacios verdes de por medio, enfocado a la educación, cultura y recreación de los habitantes del lugar; y a la mejora de su identidad.

Palabras claves: Espacios públicos recreativos, sentido de apropiación, desarrollo social, calidad de vida, identidad.

ABSTRACT

The research work developed is based on the latent problem in different parts of the country and the world, such as the creation of improvised and unplanned places, resulting in places lacking recreation spaces that have green areas. The city of Huaraz is not indifferent to the subject, and the study is focused on the Shancayan neighborhood, which became peripheral invasions of the city, finally consolidating itself with lack of equipment, lack of planning and lack of recreation areas, giving way to the disconnection between users and spaces, abandonment of them, insecurity, pollution, etc.

Therefore, it aimed to demonstrate that recreational public spaces improve the social development of the Shancayan neighborhood. To achieve the objective, carry out a study of qualitative approach, non-experimental design in transactional time and with descriptive and correlational - causal depth. The total population of the neighborhood under study is 25 507 inhabitants. The instruments used were the observation booklet, the documentary file, the expert interview and the interview with 379 residents of the Shancayán neighborhood, with this amount being the sample obtained.

Among the results are the benefits generated by public recreational spaces in a given neighborhood, the state in which the public recreational spaces of the Shancayán neighborhood are located, as well as the shortcomings affected in the neighborhood and the lack of development of the place; similarly, the sense of ownership by a sector of the neighborhood together with the lack of identity of the remaining sector. Concluding in a general way, public recreational spaces would support the Shancayan neighborhood in different aspects with respect to its development, as it is a low social stratum neighborhood with social needs. The same thing that leads us to recommend to the authorities of the place to take into account the development of a recreational public space that reduces the needs of the population of the neighborhood under study with green spaces, focused on education, culture and recreation of the inhabitants of the place; and to the improvement of his identity.

Keywords: Recreational public spaces, sense of appropriation, social development, quality of life, identity.