



UNIVERSIDAD CÉSAR VALLEJO

**FACULTAD DE CIENCIAS EMPRESARIALES
ESCUELA ACADÉMICO PROFESIONAL DE ADMINISTRACIÓN EN
TURISMO Y HOTELERÍA**

“Potencial de desarrollo ecoturístico en las playas Tuquillo y Pocitas de
Huarney Región Áncash 2019”

TESIS PARA OBTENER EL TÍTULO PROFESIONAL DE:

Licenciada en Administración en Turismo y Hotelería

AUTORA:

Br. Valdiviezo Soto Natalie Geraldin (ORCID: 0000-0001-5085-6593)

ASESOR:

Mg. Ruiz Palacios Miguel Ángel (ORCID: 0000-0002-0850-0179)

LÍNEA DE INVESTIGACIÓN:

Patrimonio y Recursos Turísticos

LIMA – PERÚ

2019

Dedicatoria

La tesis está dedicada principalmente a mi familia y abuela mi ángel quienes con su apoyo incondicional me motivaron a seguir adelante con mis estudios. Doy gracias a dios por no haberme dejado desfallecer o rendirme a pesar de los obstáculos que se me presentaron en el proceso de mis estudios, siendo mí guía en estos años de mi carrera.

Agradecimiento

A mis profesores por su apoyo y por haberme orientado en el desarrollo de mi investigación.

A los pobladores de Huarmey, por haberme dado una cálida bienvenida y confianza para poder recoger toda la información que necesitaba para elaborar este trabajo.

A la universidad César Vallejo, que me brindó la oportunidad para desarrollarme como profesional.

Página del Jurado


Declaratoria de Autenticidad

Yo, Natalie Geraldin Valdiviezo Soto con DNI N°72900441, estudiante de la Escuela de Administración en Turismo y Hotelería, a efecto de cumplir con las disposiciones vigentes consideradas en el procedimiento del Reglamento de Grados Y Títulos de la Universidad Cesar Vallejo, declaro bajo juramento que toda documentación que acompaña al informante es veras y autentica.

Así mismo, declaro también bajo juramento que todos los datos e información que se presenta en el presente informe son auténticos y veraces.

En tal sentido asumo la responsabilidad que corresponda ante cualquier falsedad, ocultamiento u omisión tanto de los documentos como de información, por lo cual me someto a lo dispuesto en las normas académicas de la Universidad César Vallejo.

Lima, 3 de diciembre del 2019



Valdiviezo Soto Natalie Geraldin
DNI N° 72900441

Índice

Carátula	i
Dedicatoria	ii
Agradecimiento	iii
Página del Jurado	iv
Declaratoria de Autenticidad.....	v
Índice.....	vi
RESUMEN.....	vii
ABSTRACT.....	viii
I. INTRODUCCIÓN	1
II. MÉTODO.....	26
2.2. El Escenario de estudio	27
2.3. Participantes	28
2.4. Técnicas e instrumentos de recolección de datos	28
2.5. Procedimiento	29
2.6. Método de análisis de información	30
2.7. Aspectos éticos.....	31
III. RESULTADOS	32
IV. DISCUSIÓN	36
V. CONCLUSIONES.....	39
VI. RECOMENDACIONES	41
REFERENCIAS	42
ANEXOS.....	47

RESUMEN

El presente estudio de investigación tuvo como objetivo general evaluar el potencial de desarrollo ecoturístico en las playas de Tuquillo y Pocitas de Huarney, región Ancash. El tipo de investigación es Aplicada ya que usa bases teóricas, como son los antecedentes, las teorías o modelos en los que se profundiza la variable. Mientras que la población escogida son las autoridades municipales o personas con conocimiento sobre la actividad turística y los pobladores, a su vez la muestra estudiada se determinó a medida que avanzaba la investigación, es así que fueron 13 personas entrevistadas relacionadas y con conocimiento sobre el turismo, tanto personas de la municipalidad, de empresas turísticas y los pobladores de Huarney, una vez estipulada el área y la muestra de estudio se realizó tres instrumentos, el primero se llevó a cabo a través de una guía de entrevista a los involucrados con el sector turístico y los pobladores, por lo que de esa manera se empezó el proceso de codificar y categorizar para obtener los resultados. El segundo instrumento se efectuó en base a la ficha de observación directa, en los que se ubicó los aspectos más importantes de acuerdo a los objetivos específicos y el último instrumento utilizado fue la ficha de inventario y jerarquización, donde se describe acerca del recurso turístico. Una vez terminado los resultados se determinó que las playas de Tuquillo y Pocitas no cuenta con la infraestructura ecoturística adecuada, para que atraiga la atención de los visitantes pese a que posee recursos naturales, la cual no se aprovecha porque el lugar no es reconocido por sus recursos ni por el valor que tiene, sino por realizarse turismo de sol y playa. Por lo cual, esto se debe a la falta de una buena gestión por parte de las autoridades pertinentes, para así garantizar costas saludables, productivas y resilientes.

Palabras claves: Potencial ecoturístico, desarrollo, recursos naturales

ABSTRACT

The present research study had the general objective of evaluating the potential for ecotourism development on the beaches of Tuquillo and Pocitas of Huarney, Ancash region. The type of research is Applied since it uses theoretical bases, such as antecedents, theories or models in which the variable is deepened. While the chosen population is the municipal authorities or people with knowledge about the tourist activity and the residents, in turn the sample studied was determined as the research progressed, so there were 13 people interviewed related to and with knowledge about tourism , both people from the municipality, tourism companies and the residents of Huarney, once the area was stipulated and the study sample was made three instruments, the first was carried out through an interview guide to those involved with the sector tourism and residents, so that is how the process of coding and categorizing began to obtain the results. The second instrument was made based on the direct observation file, in which the most important aspects were located according to the specific objectives and the last instrument used was the inventory and ranking file, where the tourist resource is described. Once the results were finished, it was determined that the beaches of Tuquillo and Pocitas do not have the adequate ecotourism infrastructure, so that it attracts the attention of visitors despite having natural resources, which are not used because the place is not recognized for its resources or because of the value it has, but because of sun and beach tourism. Therefore, this is due to the lack of good management by the relevant authorities, in order to guarantee healthy, productive and resilient coasts.

Keywords: Ecotourism potential, development, natural resources

I. INTRODUCCIÓN

En la actualidad, los problemas ambientales que el mundo está experimentando en los últimos años son el deterioro de las áreas naturales, la explotación de los recursos naturales, el incremento de las industrias turísticas, sobrepasando los límites de la sostenibilidad y dañando el entorno natural. Sin embargo, el potencial turístico es la valoración de los recursos con los que posee un lugar, siendo necesario realizar un análisis de los atributos con los que cuentan dichos recursos, el cual les permitirá definirse como viables y ser desarrollados turísticamente, asimismo, fijar que tipo de actividades turísticas pueden ofertarse en ese destino. Considerando el desarrollo ecoturístico como una tendencia que va en aumento y se basa en prácticas que ayudan a la preservación del medio ambiente e incluye contenidos educativos y de interpretación para beneficiar a la población local. Ya que es una nueva alternativa de turismo ante los efectos negativos que esta causa, encargándose de enseñar al viajero a disfrutar del entorno en su forma natural y realizando actividades que le permitan interactuar con la naturaleza sin causar ningún efecto negativo.

Conforme a ello el Día Mundial de Turismo (2019) ofrece una ocasión única de fomentar la conciencia respecto a la contribución real y potencial del turismo al desarrollo sostenible. A su vez según la Organización Mundial de Turismo (OMT, 2018) estima que para el año 2020 la cifra incrementará a 462 millones de eco turistas, aproximadamente el 30% de los viajeros internacionales totales. Por esta razón, en el 2018 se cerró con 1.400 millones de llegadas de turistas internacionales (+6%), siendo fuertes resultados del 2017 y mostrando ser el segundo año más sólido desde el 2010. Dado que, para este año 2019 según la (OMT, 2018) prevé un crecimiento en torno al 3% o 4% más en línea con los crecimientos anuales que vienen siendo normales en la última década. Asimismo, estos crecimientos refuerzan aún más la necesidad de desarrollar una industria turística sostenible que pueda hacer frente a estos nuevos flujos turísticos sin poner en peligro los recursos naturales, culturales y la calidad de vida de las comunidades. Razón por la cual, se consoliden a los clientes de tendencias que nacen con la búsqueda de nuevos viajes alternativos para cambiar y mostrar beneficios tales como caminar o hacer turismo deportivo, turismo de salud y viajes más responsables como el ecoturismo.

Por tal motivo el ecoturismo se perfila como uno de los sectores con mayor potencial de crecimiento en el mediano y largo plazo a nivel mundial. Sin embargo, en el ámbito nacional según Perú Travel (2018) considera que Perú se encuentra entre los 12 países con mayor biodiversidad, porque tiene más de 25.000 especies en flora y más de 1000 especies en fauna, siendo un país con alto potencial de desarrollo ecoturístico. Por lo cual, se busca el resguardo de las zonas naturales que están en peligro por el hombre, también habiendo instituciones, fundaciones u organizaciones que se dedican a la protección de las especies en peligro de extinción.

Se considera los datos de PROMPERÚ sobre los países que visitaron Áncash en el 2017 estando los países de EE. UU, España, y Francia con un porcentaje del 13%, asimismo los lugares más visitados de Áncash son Huaraz con un 82% de turistas mientras que Huarney solo llega al 2% de visitantes. Esto quiere decir, que si el país aprovecha la ventaja competitiva que le da su biodiversidad, puede fijarse como una potencia mundial y así aportar con el desarrollo del ecoturístico. Por lo tanto, la problemática que existe en Huarney es el mal manejo de las actividades turísticas generadas por los visitantes a las zonas naturales como son las playas más conocidas de este lugar, causando así severos daños a la naturaleza marina, la pesca indiscriminada, la caza de las Chuitas causando la extinción de esta ave, la captura de los pingüinos como mascotas y la extracción ilegal del Guano.

Razón por la cual, el turismo en este lugar se está desarrollando de manera desordenada, por lo que ahora existen construcciones de condominios, hoteles, discotecas y restaurantes, causando disturbios a la zona natural, solo pensando en el beneficio de generar ingresos, sin atender a la conciencia de todo lo que genera un desarrollo Turístico, como es atraer la contaminación y daño a la biodiversidad de la zona. Por ende, si se llega a tener una buena gestión por parte de la municipalidad esto podría cambiar, pudiéndose desarrollar una nueva actividad turística como es el ecoturismo en esta provincia de costas, ya que cuenta con lo necesario para realizar esta nueva actividad, pero cumpliendo los principios del ecoturismo. Por ende, nos preguntamos ¿cuál es el potencial de desarrollo ecoturístico en las playas de Tuquillo y Pocitas de Huarney Región Ancash?, ya que este proyecto propone difundir todos los parámetros medioambientales y la conservación de la biodiversidad en el destino influyendo en el entorno natural.

Ante lo descrito anteriormente, se ha encontrado investigaciones las cuales nos aproximaran al entendimiento y razonamiento acerca de este tema. Por lo que se ha conseguido algunas publicaciones científicas escritas por los autores Mondino y Beery (2019) en la investigación sobre “Ecotourism as a learning tool for sustainable development. The case of Monviso Transboundary Biosphere Reserve, Italy.” El objetivo, es explorar si el ecoturismo podría actuar como un catalizador en el fortalecimiento del vínculo entre conservación y desarrollo sostenible dentro de una reserva de biosfera de la UNESCO. Asimismo, investigamos sobre el ecoturismo con respecto a la sostenibilidad y qué herramientas son utilizadas para desarrollar temas de aprendizaje, ya que su enfoque va dirigido a la preservación y cuidado de las áreas naturales de dicho lugar. Se utilizó un método cualitativo con entrevista semi estructurada. En conclusión, la investigación muestra cómo el ecoturismo puede convertirse en un catalizador al ser una herramienta de aprendizaje para todos los visitantes y para la población local de Monviso.

Luego según Tseng, Lin, Remen Lin, Wu y Sriphon (2019) en la investigación sobre “Ecotourism development in Thailand Community participation leads to the value of attractions using linguistic preferences”. El objetivo es enseñar y aumentar la conciencia ambiental, en lugar de la satisfacción indefinida de los turistas. Por lo cual tiene objetivos específicos tales como: el conjunto de atributos para definir las interrelaciones en el ecoturismo e identificar los criterios de evaluación del ecoturismo en la práctica para lo que se usara las preferencias lingüísticas, asimismo, este estudio fomenta el desarrollo del ecoturismo al aumentar su potencial. El potencial del ecoturismo, debe ser evaluada antes de que el lugar se desarrolle eco turísticamente para que así se entienda a las personas y los recursos locales. La metodología es analítica difusa de DEMATEL y la información se evalúa de manera cualitativa, seleccionando a expertos de la industria del ecoturismo para realizar la entrevista correspondiente. En conclusión, los descubrimientos confirman los atributos propuestos para el mejor desempeño de la promoción del potencial ecoturístico, el cual se usa como herramienta para ver los recursos y para levantar planes que respondan a la demanda turística.

También lo expuesto por Ma, Cai, Zheng, y Wen (2019) en la investigación sobre “Conservation, ecotourism, poverty and income inequality—A case study of nature reserves in Qinling, China”. Este estudio tiene como objetivo examinar las fuentes de ingresos, los niveles de pobreza y la desigualdad de ingresos de los hogares que viven dentro y fuera de NRs. Este estudio describe como el ecoturismo en las NR también ha sido ampliamente discutido en la literatura sobre sus impactos en el alivio de la pobreza en las comunidades locales, ya que esta actividad genera efectos positivos a la población como también puede tener impactos negativos en la comunidad local desencadenando conflictos. El área seleccionada de estudio fue La Reserva Natural de Qinling. Los tipos de preguntas en este cuestionario incluyen opciones múltiples, preguntas abiertas y binarias. En conclusión, el nivel de desigualdad dentro de los NR fue significativamente mayor que fuera, por ende, el ecoturismo exagera la desigualdad de ingresos en NRs.

Puri, Karanth y Thapa (2018) en la investigación sobre “Trends and pathways for ecotourism research in India”. El objetivo es identificar las razones por las cuales el ecoturismo se propuso como una estrategia alternativa viable, así como el contexto histórico para la adopción en zonas establecidas y también examinar si los estudios muestreados se refieren y miden los principios del ecoturismo en sus evaluaciones. La investigación expone las consecuencias de los impactos negativos sobre el potencial ecoturístico en India, por tal motivo se realizó una severa investigación para saber si categorizamos, clasificamos o evaluamos los principios y temas competentes sobre el ecoturismo. En la metodología se realizaron análisis de contenido tanto cualitativos como cuantitativos. Los datos sobre la base de los estudios muestreados, se realizó en un análisis temático con un total de 30 estudios relacionados con diversos aspectos del turismo. En conclusión, hay un enorme potencial para que la industria del ecoturismo de India siga un enfoque integrado. Esta puede garantizar el desarrollo socioeconómico de las comunidades locales mediante la distribución de beneficios y conservando su rica biodiversidad.

Por otro lado Wardle, Buckley, Shakeela y Castely (2018) en la investigación sobre “Ecotourism’s contributions to conservation: analysing patterns in published studies”. El objetivo es identificar, seleccionar y sintetizar sistemáticamente los conocimientos académicos actuales, también analizando a las empresas de ecoturismo que realizan acciones de conservación y logran resultados de preservación.

Tanto es así que el ecoturismo es un potencial de conservación de las áreas naturales, concientizando a la protección de los ecosistemas amenazados por los visitantes y las empresas que no respetan el área natural, causando impactos ya sean económicos, sociales y ambientales. Considerando un método cuantitativo sistemático de la literatura, siendo las entrevistas y cuestionarios instrumentos para examinar los aspectos sociales indirectos. En conclusión, el ecoturismo tiene un papel importante que desempeñar en la conservación de la biodiversidad y también mostrar que pocos estudios previos aplicaban ciencias naturales para determinar los resultados de conservación ecológica del ecoturismo en el entorno biofísico natural y poblaciones de fauna.

Sabuhoro, Wright, Munanura, Nyakbwa, Nibigira (2017) en la investigación sobre “The potential of ecotourism opportunities to generate support for mountain gorilla conservation among local communities neighboring Volcanoes National Park in Rwanda”. El objetivo es que el turismo del gorila de montaña beneficie a la comunidad aledaña al parque y que genere ayuda a la conservación. El turismo de gorila de montaña implica en la conservación de los gorilas en las montañas de Ruanda, ya que por esta actividad se puede generar ingresos económicos y motivar al gobierno de Ruanda en la protección de la vida silvestre, usando reglamentos acordes a la conservación del lugar, asimismo se debe entender las percepciones de las comunidades sobre los costos de vida junto al parque, ya que creen que se benefician por el turismo en VNP teniendo oportunidades de participación. El método es la recopilación de los datos mediante entrevistas semiestructuradas con preguntas abiertas y cerradas, asimismo se relacionan dos variables dicotómicas y datos codificados, con estadísticas descriptivas. En conclusión, el potencial de las oportunidades del ecoturismo en VNP, será determinada por el equilibrio de los costos y beneficios para favorecer a las comunidades locales y a la conservación de la vida silvestre.

Además Khoshtaria y Chachava (2017) en la investigación sobre “Prospects of ecotourism development in recreation areas of South Georgia”. El objetivo es preparar perspectivas de desarrollo para áreas de turismo y pasatiempo con menor potencial de investigación en las áreas del sur de Georgia. El lugar se entiende que puede progresar y servir para el desarrollo del ecoturismo, la protección de la diversidad natural especial del país y beneficiar a la población del asentamiento aledaño.

Los métodos son el análisis comparativo y crítico, el uso de datos geográficos, teniendo sistemas de información, produciendo mapas, entre otros y por último se realiza un análisis FODA. En conclusión, el valle de Gujareti por su locación cuenta con la categoría de sus recursos naturales, patrimonio histórico y cultural, asimismo cuenta con un número de manantiales minerales, por lo que el destino representa un mayor desarrollo del turismo ecológico en Georgia.

Nino, Mamo, Mengesha, Kibert (2017) en la investigación sobre “GIS based ecotourism potential assessment in Munessa Shashemene Concession Forest and its surrounding area, Ethiopia”. El objetivo es entender el potencial del ecoturismo basado en el SIG del Bosque de Concesión de Munessa Shashemene y sus alrededores en Etiopía. El estudio es acerca de los tipos de manejo de la tierra agrícola porque se basa en el maíz, trigo, cebada, los cuales podrían examinarse como un potencial para el agroturismo. En el método se identificó las áreas mediante encuestas de campo, usando mapas topográficos del sitio y mapas preliminares de LULC. Se recopiló información de las características examinadas en la diversidad de la vida silvestre, paisajes, sitios culturales, entre otros. En conclusión, los pequeños agricultores del área de estudio tienen potencial de ingresos agrícolas mediante la integración del desarrollo del ecoturismo y la entrada del agroturismo.

Para Obour, Ankoamh y Larson (2017) en la investigación sobre “Ecotourism Potential in Alleviating Rural Poverty: The Case of Kakum National Park in Ghana”. Los objetivos son identificar los potenciales del ecoturismo en comunidades locales, evaluar los beneficios del ecoturismo, aportar a la economía local y evaluar su impacto en el nivel de vida de los residentes. El ecoturismo como estrategia para atacar la pobreza rural en las comunidades marginales del Parque Nacional Kakum en Gana. El método es la recopilación de datos y el análisis de datos, para el cual se empleó la técnica de muestreo estratificado para escoger hogares de varias secciones de las comunidades locales. En conclusión, se manifestó que el ecoturismo había contribuido significativamente a aliviar la pobreza rural, singularmente cuando el turista interactuaba directamente con los lugareños, se halló que las comunidades estaban dotadas de numerosas potencialidades de ecoturismo, que de desarrollarse podría mejorar el nivel de vida de los pobladores, el desarrollo económico general y disminuir la pobreza rural.

Idajati, Pamungkas y Vely Kukinul (2016) en la investigación sobre “The Level of Participation in Mangrove Ecotourism Development, Wonorejo Surabaya”. El objetivo de este estudio es ser visto como una sola entidad, cuya meta será beneficio de las personas de manera que se formule sin involucrar a la comunidad, por lo que será difícil decidir que la formulación sea favorable para las personas. Surabaya tiene áreas de manglares vírgenes y se sitúan en la costa porque tiene un gran potencial que se puede desarrollar. El método es mediante las técnicas de análisis del contenido, cuya técnica son entrevistas realizadas con fuente de investigación de modo exploratorio, asimismo se realizó la entrevista en profundidad a 7 encuestados, de los que consta los siguientes: la población local, el gobierno y el sector privado. En conclusión, la comunidad asume que la planificación del ecoturismo en los manglares continúa siendo etapas de la terapia, sin involucrar a toda la comunidad alrededor de los sitios turísticos. Es por eso que el nivel de participación en el desarrollo del ecoturismo aún se considera inferior.

Luego Yilma, Reta y Tefera (2016) en su investigación sobre “The Status of Ecotourism Potentials and Challenges in Sheko District, South – Western Ethiopia”. El objetivo fue identificar los potenciales y desafíos de atracción del ecoturismo, pero sobretodo evaluar los lugares de atracción del ecoturismo en términos de su importancia para la población local, preservación de la diversidad biológica y evaluar los desafíos de su gravedad ante la amenaza de la variedad biológica y los lugares del ecoturismo. Suroeste de Etiopia es el hogar de varias plantas y diversidad animal, entre la biodiversidad de siete tipos de vegetación en Etiopia, en el cual se ubican cuatro tipos de bosques de la región, siendo de vital beneficio sostenible para la comunidad. El método es la técnica de la recopilación de los datos primarios y secundarios, en el cual el dato primario se recopila mediante las entrevistas semiestructuradas, con cuestionarios y observación de lugares archivados. En conclusión, se debe permitir que las empresas privadas de ecoturismo en el distrito sean importantes para proteger los recursos naturales en forma constante. Por lo tanto, la diversidad biológica en los bosques naturales sea otra misión para un estudio adicional.

De acuerdo con Safarabadi (2016) en la investigación sobre “Assessing Ecotourism potential for sustainable development of Coastal tourism in Qeshm Island, Irán”. El objetivo es alcanzar una estabilidad económica. La Isla Qeshm es un lugar el cual posee una naturaleza exclusiva, ya que tiene cualidades como la geológica y geomorfológica, pero también posee la diversidad ecológica cultural que puede estimar como un factor influye en el desarrollo del ecoturismo en dicha región. La metodología es la recopilación de los datos solicitados mediante un cuestionario y estudio de campo, también se aplica el método de Pralong que evalúa los potenciales del ecoturismo de la isla. En conclusión, se debería prestar atención al vasto potencial del ecoturismo, como es su diversidad de flora, fauna, diversidad geológica y geomorfológicas, paisajes entre otras características ecológicas de la Isla Qeshm mediante los métodos adecuados. Muy aparte tener consideración sobre incrementar la conciencia de la comunidad local con respecto a las actividades ambientales e implantar una gestión adecuada, para que los recursos sean usados de manera sostenible por la industria del ecoturismo.

Matei (2015) en la investigación sobre “Cultural Tourism Potential, as Part of Rural Tourism Development in the North – East of Romania”. El objetivo es la interdependencia de las primeras formas de turismo nombradas, expuestas en la región noreste formalmente en el turismo rural y de cultura. El método es cualitativo en el cual se analiza las características del turismo rural, cultural y su impacto en la evaluación del número de turistas en la región noreste. También se realiza un análisis para comparar los indicadores estadísticos de turismo, el tipo de estructura de alojamiento y algunos indicadores evolucionados por el Centro de Estudios e Investigación en el Campo de la Cultura. En conclusión, la actividad turística genera ingresos, que ofrezcan oportunidades para el desarrollo en las áreas rurales y esto debido a sus paisajes únicos, con extensas áreas semi naturales y hospitalidad por parte de los habitantes del área rural. Por último, preservando las tradiciones, la cultura, la gastronomía y la diversidad de recursos del turismo rural que facilita riqueza y diversidad siendo potencial para el desarrollo de este sector.

Luego Santarém, Silva, Santos (2015) en la investigación sobre “Assessing ecotourism potential of hiking trails: A framework to incorporate ecological and cultural features and seasonality”. El objetivo es evaluar el potencial del ecoturismo de cinco senderos dentro del área de estudio. Este estudio son observar los términos de recreación, asimismo pocos estudios han combinado las características ecológicas y culturales para evaluar el potencial de las rutas de senderismo. El método pretende contribuir al desarrollo local sostenible, asimismo se eligieron senderos que permiten tapar diferentes características de topografía, en influencias de microclima y paisaje, también se evaluaron seis variables ecológicas riqueza de especies, número de endémicas entre otros temas importantes. En conclusión, al evaluar las diferentes estacionalidades se encuentran valores ecológicos en la gestión asimismo juega un papel importante en la difusión de los turistas, promoviendo varios atractivos ecológicos y culturales en el espacio, ya que en las futuras investigaciones el ecoturismo está en el desarrollo de senderos y que minimicen algunos impactos negativos entorno a las especies del hábitat.

Siguiendo tenemos antecedentes nacionales como Zamora, Rojas, Guillén y Gómez (2018) en la tesis sobre “Potencial Ecoturístico: Herramienta de Gestión para el Distrito de Huayllabamba, Provincia de Urubamba – Cusco”. El objetivo es evaluar el potencial ecoturístico del distrito de Huayllabamba y hacer de esto una herramienta de gestión participativa para que se dé solución a la problemática construyendo una mejora en la calidad de vida de la comunidad. Tiene la finalidad de realizar un diagnóstico que incluye el registro de recursos dirigidos a la actividad turística y explicar los principales aspectos de la realidad actual del distrito de Huayllabamba. El método fue no experimental, ya que no se manipuló la variable solo se describió la realidad de la situación, con estudios correlacionales que evalúan la relación que existe entre dos o más variables, después cuantifican y analizan la vinculación. Siendo sus instrumentos la recopilación de información en entrevistas y encuestas. En conclusión, cuenta con un potencial ecoturístico alto, ya que cumple con todos los criterios establecidos y los resultados indican que se podrá generar impactos de naturaleza positivos, como son la conservación de los paisajes, conservación de los recursos naturales, revaloración de la riqueza cultural entre otros, generando puestos de empleos y contribuyendo al desarrollo sostenible de los recursos naturales.

También lo expuesto por Alban (2018) en la tesis sobre “El potencial Turístico de la provincia de Palpa para una propuesta de desarrollo turístico sostenible en los distritos de Palpa, Llipata y Santa Cruz Ica”. El objetivo es analizar si la provincia de Palpa en sus distritos tiene el potencial turístico para el desarrollo de la actividad turística sostenible en la zona. La provincia de Palpa se ubica en la costa sur central del Perú, forma parte de la región Ica, entre las provincias de Ica y Nazca, asimismo posee cuencas de los ríos de Ica y Grande que han sido origen de muchas culturas prehispánicas como lo son: Nazca, Palpa y Paracas, por lo que hay un interés científico de los investigadores nacionales y extranjeros, motivando el desarrollo del turismo en la región. El método es ex postfacto porque describe la situación, asimismo el enfoque es mixto porque tiene técnicas de recolección de datos utilizados de manera cuantitativa y cualitativa, además es de tipo transversal puesto que recolecta datos desarrollados en el momento y de tipo descriptivo correlacional ya que evidencia la relación de las variables, también uso el método probabilístico aleatorio simple para calcular a la población, las técnicas con cuestionario y guía de entrevista. En conclusión, el potencial turístico cuenta un nivel medio de la actividad turística sostenible en estos distritos, debido a que posee la infraestructura necesaria, desarrolla servicios, pero debe perfeccionar la señalización en lugares arqueológicos y mejorar la seguridad.

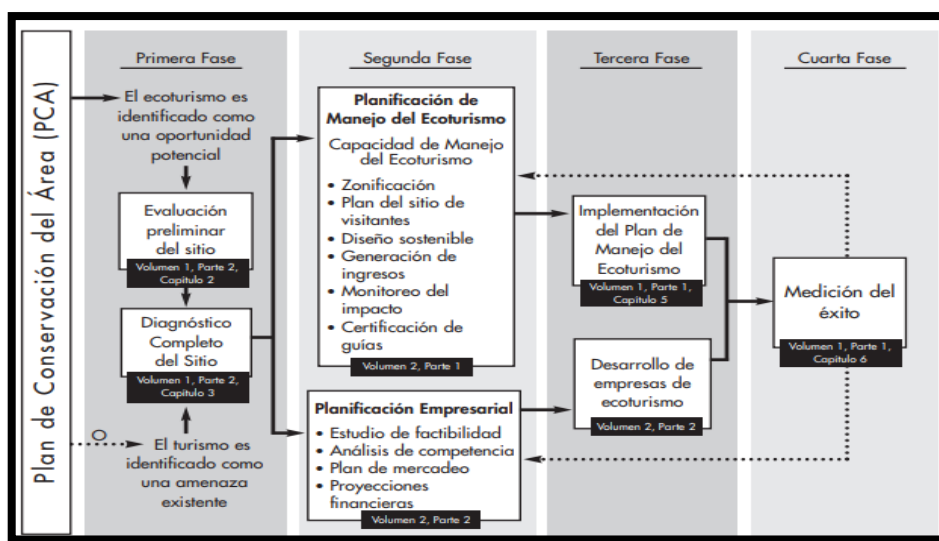
Luego según Zevallos (2017) en la tesis sobre “El análisis del potencial turístico de lobitos como destino de turismo deportivo acuático, Talara”. El objetivo es determinar el potencial turístico de lobitos para la práctica del turismo deportivo acuático. Se describe la presente investigación que busca crear un desarrollo sostenible en la cual todas las partes involucradas sean beneficiadas, esto conlleva a mejorar la calidad de vida de la población, generando ingresos a través de los recursos turísticos con el que cuenta las playas de dicho lugar. La metodología utilizada es de tipo inductivo no experimental y de tipo descriptivo, asimismo, la investigación es de tipo aplicada porque se enfoca en el potencial turístico del distrito de Lobitos usando el muestreo probabilístico de tipo incidental. En conclusión, los pobladores de Lobitos se encuentran interesados en informarse acerca de ideas de negocios y así aprovechar el recurso, con la idea de generar una mejora en la población para el beneficio de todos, asimismo cuenta con el potencial altamente calificado para desarrollar la actividad de la práctica de deportes acuáticos.

Por último, Pallani y Quispe (2016) en la tesis sobre “Evaluación del potencial turístico del distrito de Pampamarca Provincia de la Unión”. El objetivo de este estudio es evaluar el potencial turístico del distrito de Pampamarca, provincia de la Unión. Arequipa una ciudad que para muchos es un lugar de paso, por lo que es necesario buscar nuevas alternativas y que esta investigación aporte para que eso cambie, es decir se buscara los potenciales turísticos de Arequipa. El método es de tipo mixta, es decir cualitativa y cuantitativa de carácter descriptivo porque recolecta datos que corresponden a la investigación, siendo no experimental, teniendo como técnica e instrumentos que son las fichas de recursos turísticos, cuestionario y la guía de entrevista. En conclusión, se comprobó que este distrito posee potencial turístico con atractivos naturales y culturales, también se determinó la oferta turística en este distrito, contando con 10 recursos de los cuales 6 están dentro de la jerarquía 1 y por último se identificó a la competencia turística directa dentro de la Reserva Paisajística Sub Cuenca de Cañón de Cotahuasi.

Con respecto a las teorías o modelos relacionadas con el tema tenemos, al Desarrollo del Ecoturismo: Un manual para los planificadores y administradores de conservación, según Drumm y Moore (2005) indican que las prácticas ecoturísticas deben seguir los siguientes principios: Brindar valor económico a las utilidades eco sistémicas que ofrezcan las áreas protegidas, producir ingresos directos e indirectos a los sectores locales interesados para la conservación de estas zonas, estableciendo incentivos para la conservación en las comunidades locales, formar circunscripciones para la conservación, a nivel nacional, local e internacional, promocionar el uso sostenible de los recursos naturales y disminuir las amenazas de la biodiversidad. Así mismo existen zonas que tienen mayor potencial para realizar y ver los beneficios del ecoturismo que en otras zonas. Por ende, en zonas con baja visita, el potencial no suele ser muy claro y en otros el turismo es un factor importante, ya que en algunos casos el proceso de la planificación del ecoturismo es crítico para lograr el potencial ecoturístico como una poderosa estrategia de conservación. Es decir, no todo el turismo hacia áreas naturales es ecoturismo, como sucede con el turismo de naturaleza, que a diferencia del ecoturismo carece de principios para mitigar los impactos con el medio ambiente y no demuestran respeto por la cultura local.

Además, para que se reconozca que el ecoturismo es exitoso se necesita la ayuda de los conservacionistas para que tengan mayor comprensión de las consideraciones de negocio, de tal manera que necesiten tener las capacidades de los mecanismos de gestión que son importantes para asegurar la sostenibilidad de la actividad (Drumm y Moore, 2005). Por último, para que el ecoturismo persiga su potencial y origine beneficios sostenibles, las áreas protegidas deben implementar un marco de planificación para administrar la actividad y para poder guiarla.

Figura 1. Desarrollo del Ecoturismo: Un manual para los planificadores y administradores de conservación

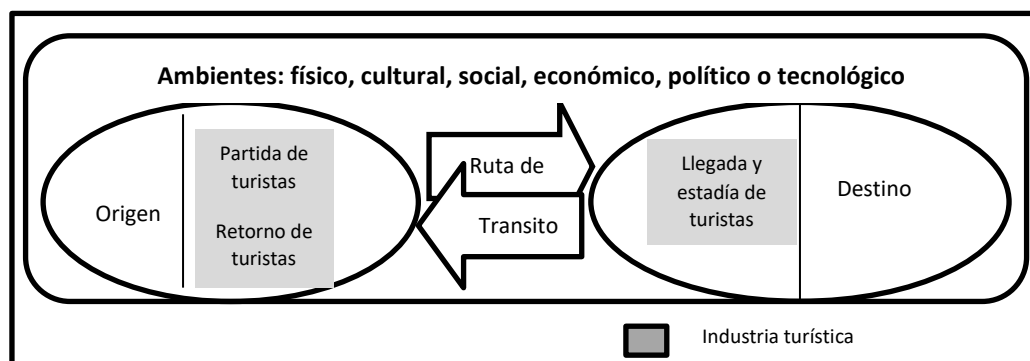


Fuente: Drumm y Moore (2005)

De acuerdo con Drumm y Moore (2005) este gráfico sintetiza los pasos que contiene el proceso de planificación del manejo y desarrollo del ecoturismo, por lo que se detalla los capítulos que toca a cada paso. Asimismo, son aquellos lugares donde el turismo no está desarrollado, pero ha sido reconocido como una estrategia potencial, la sucesión empieza con una evaluación previa del lugar. Por ende, en acontecimientos donde el turismo existente se ha confirmado como una amenaza, comienza el proceso para precisar como el ecoturismo puede emplearse como una estrategia de conservación. Luego según castellanos (2010) la teoría de Leiper indica que el turismo es un sistema sencillo de cinco componentes relacionados en un extenso ambiente. Considerando estos componentes siendo uno dinámico, el turista y tres geográficos, que son la región generadora, la ruta de transporte y el territorio del destino, asimismo los elementos económicos y la industria turística.

En el modelo de sistema de turismo de Leiper se definen los tres aspectos básicos dado lo expuesto por (Oliveira, 2007) Los Turistas: son personas del sistema, ya que salen de su sitio de residencia para recorrer el destino en el cual se mantienen durante algún tiempo y después retornan a su lugar de origen. Elementos Geográficos: Es el área emisora de los visitantes que establece la ciudad de hábitat tradicional donde se producen recursos a ser consumidos por el turismo, en donde se averigua datos o se realizan reservas. Industria Turística: Es la clase de empresas y asociaciones implicadas en la oferta del producto turístico. Además, este modelo se encuentra situado con distintos proveedores que contiene el sistema turístico, como la región generadora y la región de destino turístico donde se hallan los canales de distribución, los medios de transporte y la comunicación. Razón por la cual, la región del destino turístico se halla en la sección de hospedajes y atracciones turísticas (Panosso, 2012).

Figura 2. Modelo teórico del enfoque espacial

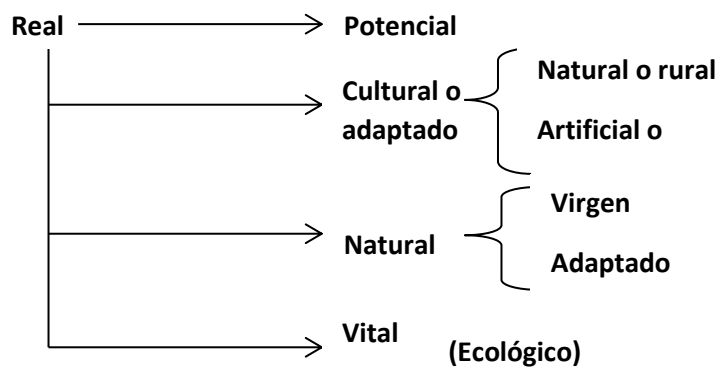


Fuente: Elaboración propia

La teoría del Espacio Turístico según Panosso (2012) para Bullón no hay regiones turísticas, ya que los atractivos turísticos difícilmente se entrelazan. Razón por la cual, no se puede acudir a la técnica de la regionalización en la planificación turística, de lo contrario se ordena como grandes áreas turísticas que no disponen de atractivos turísticos serían una equivocación. En la investigación se reemplaza la creencia de la región turística, ya que Bullón plantea la teoría del espacio turístico. Aparte esta teoría del espacio turístico contiene características de la planificación Física y que se divide mediante dos formas según lo dicho por (Bullón, 2006): Planificación del espacio natural y planificación del espacio urbano.

Así mismo para Bullón (2006) están las clases de espacio en donde se plantea los siete tipos de espacios físicos que son definidos con conceptos básicos y son el Espacio Real: se define como la superficie de nuestro planeta y la capa de la biosfera que lo cubre y puede ser percibida por el hombre mediante sus sentidos, espacio potencial: es la factibilidad de destinar el espacio real a algún empleo diferente al actual y es por eso que el espacio potencial existe en el presente, mientras su existencia pertenece a la creatividad de los planificadores, para después pasar a la parte prepositiva del proyecto que estudian la factibilidad de utilización de un territorio, espacio cultural: es el origen del trabajo del hombre, unido al condicionamiento de la tierra a sus necesidades, por lo que se conoce como espacio adaptado, espacio natural adaptado: se designa como la corteza terrestre en donde sobresale las especies del reino animal, vegetal y mineral bajo la posición que fija el hombre, espacio artificial que se nombra al tipo de dispositivos fabricados por el hombre, asimismo su mayor término es la ciudad, por lo que también se conoce como espacio urbano, espacio natural virgen: son todas las áreas limitadas, con un espacio sin señales de acción del hombre y espacio vital: es una figura espacial que no necesariamente sea el hombre o cualquier especie animal, vegetal, otros y por lo que su ambiente acogedor se solicita para poder existir.

Figura 3. Clases del espacio turístico

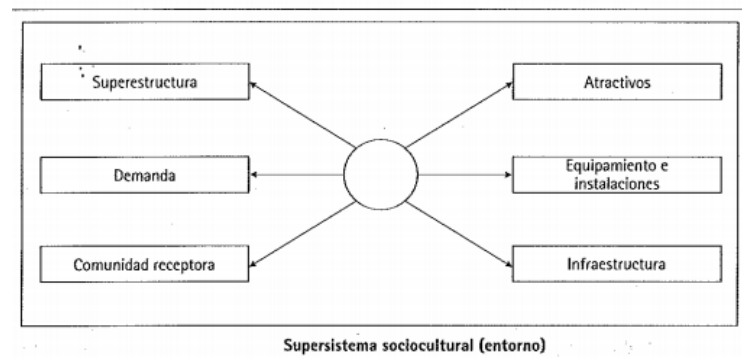


Fuente: Elaboración propia

El espacio turístico es el resultado del aspecto y distribución territorial de los atractivos turísticos, que no debemos descuidar porque son la materia prima del turismo. Por lo tanto, se representa bajo la forma de mapas, líneas y planos. Teniendo como características el espacio físico y otros tipos de espacio y también cuenta con tipología de los centros turísticos (Bullón, 2006).

La teoría de Sistemas Turístico en el libro de Panosso (2012) este sistema ofrecido por el autor se clasifica como sencillo, debido a que fija enlaces de entrada y salida, con el entorno en el que se sitúa. Tiene objetivos del subsistema más detallado y son los siguientes (Panosso ,2012): Aportar a la evolución integral de los individuos y de los grupos de individuos, fomentar el crecimiento y el desarrollo económico y social, por último, facilitar diversión y descanso. Según Castellanos (2010) se demuestra que Molina es un discípulo resaltante de Bullón de origen Chile que radico en México desde algunos años, por ende, tiene mucha similitud con los componentes del esquema presentado por Bullón como son sus características y definiciones, por tal motivo se presenta el siguiente esquema:

Figura 4. Sistema turístico de Molina



Fuente: Panosso (2012)

La teoría del desarrollo local según Quintero (como se citó en Alvarado y Martínez, 2013) indica el modelo económico del desarrollo local, en el cual se aborda varios enfoques, asimismo se diferencia el enfoque territorial por muchas dimensiones y sujetos que se relacionan con la zona seleccionada. También muchos autores concuerdan al reconocer las 4 dimensiones básicas las cuales son: la dimensión económica, política, ambiental, social y cultural. La Dimensión Ambiental se relaciona con los recursos naturales y la sustentabilidad sobre modelos de desarrollo aplicados en el mediano y largo plazo. La Dimensión Económica se relaciona a la creación, almacenamiento y repartición de la riqueza. La dimensión Social y cultural, se relaciona a la calidad de vida de la población, a la equidad y a la incorporación social. Con respecto a la dimensión política se relaciona a la gobernabilidad e institucionalidad de la zona y al concepto de un proyecto general específico, autosuficiente y sustentado en los pobladores locales.

Por otra parte, la descripción de la zona estudiada es la provincia de Huarney departamento de Áncash, se ubica en el kilómetro 293 de la Panamericana Norte, sobre el margen del río Huarney a 7 msnm. Es conocida como la ciudad de la cordialidad por ser hospitalario con sus pobladores y visitantes, el clima de esta zona es húmeda y templada con temperaturas de 12 °C y 28 °C, mientras que en verano llega a un máximo de 35 °C. La Provincia de Huarney cruza límites con el norte hacia Casma; el este con Huaraz, Aija, Recuay y Bolognesi; por el sur con la región Lima y en oeste con el Océano Pacífico. Por ende, la ciudad se divide en 5 distritos que son: Huarney, Culebras, Cochapeti, Malvas y Huayan. A su vez cuenta con una población de 27,054 habitantes según INEI y tiene una densidad poblacional de 6 habitantes por kilómetro cuadrado. También esta provincia cuenta con autoridades Regionales y Municipales. Muy aparte tenemos los atractivos más representativos de Huarney que es su balneario, aquí se encuentra la playa Tuquillo conocido como el Océano Pacífico, la Pocitas conocido por su geomorfología y la profundidad de sus aguas las cuales son transparentes en el cual acuden los pequeños, Maracaná, Antivito, entre otros los cuales se ubican a 6 kilómetros al norte de la ciudad.

Debido a eso las definiciones correspondientes son el Potencial turístico, según Covarrubias (2015) indica si un destino o lugar puede tener la posibilidad de desarrollarse turísticamente y teniendo una visión exacta de lo que se debe aprovechar para emprender el crecimiento de nuevos planes turísticos, en los cuales se va a saber cuáles son los recursos con potencial turístico y que puedan limitar la oferta turística permitiendo distinguirse de los demás productos turísticos. De acuerdo con SECTUR (citado en Covarrubias, 2015) explica que toda área que considere fomentar o incrementar su turismo debe estimar con cautela sus recursos turísticos, en la cual están representadas por los tipos de interés y actividades actuales o las que se relacionen con el medio ambiente natural, el patrimonio cultural, las características específicas de la zona, también las actividades económicas, el entorno rural, entre otros. Lo expuesto por Maass (citado en Covarrubias, 2015) es una región que necesita de la valoración que se ejerce sobre los recursos, como también el nivel de preparación de sus atractivos en los productos turísticos, por ende, la evaluación de los recursos contiene una etapa previa, como es elaborar un inventario que contenga información descriptiva más notable sobre los recursos.

Por lo tanto, lo dicho por Masías (2016) explica que son las características y situaciones que fijan la oportunidad de establecer el desarrollo de la actividad turística por medio de la exploración y validación objetiva de la cantidad y calidad de los recursos, actividades, atractivos y elementos que la favorezcan, como son la accesibilidad y el incremento de organizaciones turísticas y comerciales que indican una situación histórica precisa de la posibilidad actual del país.

El Desarrollo Sostenible según Gómez (2014) el Informe de Brundtland es el desarrollo que complace las necesidades de la generación actual sin exponer la aptitud de las generaciones futuras para cumplir sus especiales necesidades. Por lo que está interpretada de manera tridimensional, fijando las dimensiones económicas, sociales y de sostenibilidad. Continuando con otra definición tenemos lo expuesto por la Unión Mundial para la naturaleza, UICN (citado en Masías, 2016) indica el concepto de desarrollo sostenible como una transformación que permite suscitar el desarrollo, pero sin dañar y ni gastar los recursos que lo hacen posible. Para Mueses (2011) el desarrollo sostenible, es un fragmento de manifestación de beneficio, por los problemas ecológicos en 1972 con respecto a la Conferencia Mundial del Medio Ambiente Humano que se realizó en Estocolmo, donde se demostró la inquietud por la rápida devastación de los recursos naturales y la manifestación preocupante de la contaminación, daño a la biodiversidad, el aumento de la pobreza rural y urbana, entre otros, ofreciéndole a este tema la problemática de una atención mundial. Por ende, el desarrollo sostenible evalúa las problemáticas del planeta, siendo estas las que nos dan a conocer cómo valoramos nuestro planeta, llegando a la conclusión de que el desarrollo sostenible aportará y será beneficio para todos, si se desarrolla de manera adecuada y con la participación de todos.

El Ecoturismo, según TIES (2019) lo define como viajes consientes a áreas naturales que conservan el medio ambiente, sosteniendo el bienestar de la población local y que involucre la enseñanza ambiental e interpretación. Para Freedman y Duncan (2014) el ecoturismo comúnmente implica en viajar, por personas llamadas ecoturistas, para colaborar en actividades como trekking, senderismo, montañismo, ciclismo, remo y buceo, en tanto explora los lugares más sobresalientes de la región, contempla animales nativos y aprende acerca de la historia natural del área, asimismo los ecoturistas también pueden visitar áreas culturales e históricos locales y también participar en actividades culturales.

Mientras que para Everett (2016) el ecoturismo promueve el crecimiento personal y la fabricación del conocimiento. Además, puede estimular el aprendizaje sobre formas sostenibles para todos nosotros que vivimos en la tierra, por ende, esta actividad puede ser unas vacaciones, pero también se refiere a educar y a veces de actuar. Los Principios del ecoturismo (TIES, 2019) afirman que: a) Debemos despreciar los impactos físicos, psicológicos, comportamiento y de sociales. b) Establecer responsabilidad, consideración ambiental y cultural. c) Promover experiencias verdaderas para los anfitriones y visitantes. d) Facilitar utilidades financieras directas para la conservación. e) Produce ganancias tanto para la población local como para la industria privada. f) Proponga experiencia interpretativa memorable a los visitantes que cooperen a sumar la sensibilidad hacia el ámbito político, ambiental y social de los países anfitriones. g) Crear, edificar e intervenir instalaciones de menor impacto. h) Distinguir los derechos y convicciones espirituales de las comunidades indígenas en su localidad y laboré en compañías con ellos para fundar el empoderamiento. A continuación, los componentes del Potencial de Desarrollo Ecoturístico:

El primer Componente son los Recursos Naturales, Según Covarrubias (2015) lo define como el producto turístico a desenvolverse en un determinado lugar turístico, por lo que forma el conjunto de componentes naturales en la que se halla la naturaleza de manera no modificada, asimismo estos cuentan con la particularidad necesaria que escogen los turistas para momentos de ocio y fijan la oferta de los servicios, complaciendo las necesidades que estos demandan. El recurso natural y el medio ambiente integran la medida de los recursos naturales que son cualquier zona apta para el uso y goce de los visitantes, los cuales tienen componentes básicos en esta categoría que contiene clima y aire, fisiografía de la región, fauna, flora, belleza natural, playas, entre otros (Goeldner y Ritchie, 2009). La conservación de los recursos naturales según The International Ecotourism (2019) define a la conservación el dar resultados a largo plazo ligados al mercado, el ecoturismo ofrece incentivos económicos efectivos para conservar y prosperar en la diversidad biocultural, también ayudar a proteger el patrimonio natural y cultural de nuestro bello planeta. De acuerdo con Boley y Green (como se citó en Martín, 2016) indican que las áreas exclusivas de los recursos naturales se transforman en desarrollos urbanos, agrícolas y suburbanos no teniendo en cuenta su potencial ecoturístico.

El recurso natural según UNESCO (2017) es la biodiversidad, como la gran diversidad de formas de vida en el planeta, ya que capta todas las cosas vivas en su forma genética propia y comprende desde los virus hasta los animales más grandes del mundo. Así mismo contiene plantas, como también grandes paisajes conformados por una gran diversidad de ecosistemas. Para la Real Academia española (2018) la biodiversidad se conforma por la diversidad de especies de flora y fauna que se encuentra en su medio ambiente. Continuando lo expuesto por Dorado (2010) la biodiversidad comprende la gran variedad de formas por medio de las que se ordena la vida. Contiene todas y cada una de las especies que conviven en el planeta, sean plantas, animales, bacterias o virus, los ecosistemas o espacios de los que se compone, los genes que hacen a cada especie dentro de ellas a cada tipo y siendo distinto de los demás. Es muy importante saber conservar y cuidar la biodiversidad, ya que nosotros vivimos en un planeta donde pocos valoramos la flora y fauna que esta tierra posee, por ende, debemos ser conscientes de todo lo que la naturaleza nos da, como son todos los ecosistemas y de acuerdo a eso empezar a valorarlos y protegerlos de los daños que los propios humanos causamos a estas especies, ya que al final estos serán el sustento de la población.

El segundo Componente es la Infraestructura Ecoturística, expuesto por Pérez (como se citó en Sarmiento, 2017) son todas aquellas infraestructuras indispensables para que el ecoturista se sienta cómodo en su visita al destino escogido. Por ende, tienen que ser de característica sostenible: a) Edificaciones simples, que no perturben con la armonía de la zona. b) Uso de instrumentos parecidos a los que se utilizan en las zonas como: madera, bambú, etc. c) La forma de las construcciones debe ser igual al de las casas de las comunidades locales. d) Prevenir las edificaciones en lugares ubicados en área natural ya sea un río, playa, entre otros que puede dañar a la biodiversidad. e) Edificar en zonas escondidas para pasar desapercibido para los animales. f) Los intereses turísticos deben situarse contiguo de la otra, mientras que los sectores administrativos deben estar juntos, pero ubicarse en otro lado, de manera que el ecoturista sepa cuál es su área y cuál no. g) Utilización de procedimientos de eco diseño para una mejor sostenibilidad de todas las construcciones. h) Caminos, Vías para transitar, senderos interpretativos, que tienen que construirse de manera más ecológica, buscando se incorpore al terreno, para que no se desgaste mucho el suelo y sean de fácil limpieza.

Además, Pérez (2012) indica que se debe aplicar las técnicas correctas para una buena gestión de la infraestructura sostenible como: a. Ecolodge, son alojamientos eco turísticos y pequeños, con pocas habitaciones ubicados en áreas protegidas y que dan refugio a un reducido número de visitantes. b. Ecotransporte, son muchos y variados, pero son empleados en el ecoturismo no se utilizan para otros sectores turísticos, ya que únicos para realizar la determinada actividad ecoturística. Como por ejemplo están los elefantes para la observación de los jaguares, los camellos, las canoas, botes, entre otros. Siendo una actividad que no debe generar impactos negativos a la zona, por tal motivo hay que darles consideración a estos medios de transporte y así aprender de la actividad. c. Centros de información, es la infraestructura para satisfacer a los visitantes portando la correcta información y pretende entretener a los turistas a la espera de su recorrido, para que sepan que esta instalación es creada para apoyarlos y complacer sus necesidades. d. Otras infraestructuras: Se considera que el turista desea con respecto al disfrute de la naturaleza, por eso las infraestructuras tienen que ser sostenibles, para que no se impacte al entorno, por eso la zona natural debe contar con instalaciones como los senderos, los miradores, ya que estos cumplen con los requisitos y evitan la posible degradación excesiva de la vegetación del lugar. Drumm y More (2005) indican que implementar el ecoturismo requiere de una infraestructura distinta al del turismo convencional, propiamente si están implicados servicios de comida y alberges. En zonas naturales, la infraestructura ecoturista debe conciliar con los alrededores, usar sobresalientes fuentes de energía renovable y administrar los desperdicios cloacales y de alimentos sin perjudicar los alrededores.

El tercer Componente es la Educación Ambiental e Interpretación, es una sucesión que debe ocasionar en la población actitudes de valoración y respeto por el medio ambiente y de esta manera cause un mejoramiento de la calidad de vida. Por tal motivo estas formas de vida implican una conducta en los individuos y la sociedad frente a su medio natural. El ecoturismo debe cooperar de manera reveladora con la educación ambiental y a tener responsabilidad ecológica (Pérez ,2012). El objetivo es unir el conocimiento del turista en cuanto a lo que experimentará en la zona natural, para así desarrollar la conciencia sobre la conservación de los recursos culturales y naturales. Según Rubio y Tasson (2016) toda actividad ecoturística debe aportar de tal forma a la concientización ecológica y educación ambiental.

Por ende, el objetivo es reforzar la comprensión del visitante en cuanto a lo que experimenta en la zona natural, como es apoyar a desarrollar su responsabilidad y compromiso con los recursos culturales y naturales. La sociedad Internacional de Ecoturismo (2019) afirma que es un énfasis que favorece las experiencias personales y la conciencia ambiental mediante la interpretación, asimismo el ecoturismo fomenta un mayor conocimiento y apreciación de la naturaleza, la comunidad local y la cultura. Luego tenemos la definición de la interpretación y esta es sustentada por Lazo y Arróspide (2011) donde mencionan la interpretación del patrimonio como un desarrollo creativo de comunicación, comprendido como el arte de unir intelectual y sensiblemente al turista con los conceptos del recurso patrimonial o zona visitada. De modo que los servicios de interpretación proporcionan técnicas que gozan de mayor reconocimiento que tienden a ser los siguientes: Los Centros de atención al visitante, centros educativos, muestras y exposiciones, rutas guiadas, rutas autoguiadas y publicaciones (Venegas, 2006). Las Actividades ecoturísticas tienen el objetivo de gozar los recursos naturales del destino y existen diferentes formas de hacerlo. Ya que son diseñadas para un viaje que consiste en divertir a los turistas, siendo organizado por un intérprete ambiental o guía profesional. Así mismo están las vacaciones de trabajo o vacaciones de voluntariado y estos se denominan en tres tipos: los viajes de servicio, los talleres de estudio y las expediciones. Se identifica las actividades ecoturísticas tradicionales: a. Observación de aves: La actividad más usada, observadores que solo viajan a distintos destinos para recopilar avistamientos de aves, contando la cifra de especies que ha visto en todos los países que ha recorrido. Por ende, los ecoturistas que realizan esta actividad son personas muy sensibles a los temas relacionados con el medio ambiente, ya que desean disfrutar del lugar sin ocasionar un impacto ambiental. b. Observación de Ballenas: Es una actividad muy tradicional, pues los avistamientos de cetáceos se llevan a cabo bien desde las costas, desde las embarcaciones que se adentran en el mar. Muy aparte las especies que se pueden observar son muy distintas por lo que la experiencia es fabulosa. c. Contemplar la puesta de tortugas marinas: Actividad nocturna y se realiza en diferentes países, donde contemplan tortugas marinas poniendo sus huevos y es cuando los turistas por las noches se acercan a la playa a observar la acción de las tortugas. d. Buceo: Es la contemplación de la vida marina bajo el agua, se realiza de manera sencilla, si se realiza a mayor profundidad y a conciencia se podrá observar barcos hundidos (Pérez, 2012).

El cuarto Componente es la Participación de la Comunidad, según TIES (2019) define a las comunidades como el incremento de la competencia local y las ocasiones de empleo en el ecoturismo, ya que es un contacto eficaz para empoderar a las comunidades locales de todo el mundo a luchar contra la pobreza y así lograr un desarrollo sostenible. Para the Nature Conservancy (2012) uno de los principios del ecoturismo es implicar a las comunidades locales para que se beneficien en el desarrollo económico, en la conservación y la educación. Trayendo pobladores en el negocio del ecoturismo, y que no solo la gente local pueda satisfacer sus necesidades económicas, sino que también puedan sostener y manejar el sentido del lugar que es preciso para asegurar la conservación a largo plazo. De acuerdo con Wesche (como se citó en Panez, 2019) los conservacionistas reconocen el notable papel que desempeñan las comunidades rurales en la protección de la biodiversidad mediante actividades que apoyen la conservación de las áreas naturales y al desarrollo sostenible, por ende, las autoridades de algunas zonas consideran implicar a las comunidades como actores en el proceso de manejar y organizar.

En otro orden de la investigación se formula el problema general. La provincia de Huarney cuenta con ciertas particularidades porque posee unas hermosas playas, el cual tiene potencial para desarrollarse eco turísticamente, pero para esto se debe evaluar ciertos componentes que encajan con el ecoturismo, así que sobre estos aspectos formulamos la pregunta, ¿Cuál es el potencial de desarrollo ecoturístico de las playas Tuquillo y Pocitas de Huarney región Áncash? Luego se eligió algunos componentes principales, como saber acerca de los recursos naturales más emblemáticos, entonces formulamos la pregunta ¿Cuáles son los recursos naturales con mayor potencial de desarrollo ecoturístico en las playas de Tuquillo y Pocitas?; por otro lado conocer el estado de conservación de la infraestructura ecoturística y formulamos la pregunta ¿Cuáles son las condiciones en las que se encuentra la infraestructura ecoturística para el desarrollo del ecoturismo en las playas Tuquillo y Pocitas de Huarney?; otro factor importante es el aporte de la educación ambiental e interpretación y se formula la pregunta ¿Cuál es la contribución de la educación ambiental e interpretación para el desarrollo del ecoturismo en las playas Tuquillo y Pocitas de Huarney? Y por último el interés por parte de la comunidad local acerca de esta nueva actividad turística responsable, entonces formulamos la pregunta ¿Cuál es la actitud de la población local ante el desarrollo del ecoturismo en las playas Tuquillo y Pocitas de Huarney?

Por lo que respecta a la Justificación del estudio, la investigación nació del interés de conocer el potencial de desarrollo ecoturístico en las playas de Tuquillo y Pocitas de la provincia de Huarney siendo un tema revelador porque posee recursos naturales como son sus dunas, su flora, su fauna silvestre y marina, sus hermosas playas en su mayoría vírgenes, siendo distinto de otros destinos turísticos. Sin embargo, este lugar es conocido por la actividad de turismo de sol y playa, generando ingresos económicos a sus habitantes. Razón por la cual, este lugar cuenta con los recursos naturales y condiciones para desarrollar la actividad ecoturística por lo que se debe investigar el potencial que tiene esta provincia. Además, esta comunidad se verá favorecida con esta nueva actividad, pero cumpliendo parámetros ambientales que tienen que ser respetados tanto por los turistas como los pobladores y con la ayuda de la municipalidad se podría desarrollar de una manera sostenible este maravilloso destino natural. Ya que hoy en día el ecoturismo se ha convertido en uno de los importantes motivos de viaje de los turistas y resulta necesario que los pobladores se capaciten para poseer mayor conocimiento acerca del tema.

Así mismo se busque establecer una diferente oferta turística en el destino. Esto quiere decir, que evaluar el potencial de desarrollo ecoturístico sirve para preparar un análisis completo acerca del lugar, como saber las condiciones actuales de los recursos naturales (biodiversidad), la infraestructura ecoturística, entre otros; y así saber si todos los componentes son precisos para desarrollar oportunidades y beneficiar a la provincia que lo implementa y práctica. Lo más importante se centra en cumplir las necesidades de los turistas, colaborando a ser concientizados a través de esta nueva actividad para reforzar la preservación de los ecosistemas y biodiversidad, enseñando a valorar el entorno natural, para que así el desarrollo del ecoturismo favorezca económicamente y brinde oportunidades de trabajo a la población local.

A continuación, la justificación se desglosa de la siguiente manera: En la investigación se indaga a través de la utilización de modelos y conceptos básicos sobre el tema a tratar, para así encontrar justificación a situaciones con respecto a los recursos, las condiciones de los elementos ecoturísticos que posee la provincia, el aporte de la educación ambiental e interpretación a la zona natural y el beneficio que genera el ecoturismo a los pobladores. Por otro lado, que elementos son los que obstaculizan el desarrollo ecoturístico en la provincia de Huarney.

Además, en la metodología alcanzaremos los objetivos del estudio, en donde se utiliza las técnicas de investigación como es la guía de entrevista, ficha de inventario de recursos turísticos y la ficha de observación para conseguir las respuestas deseadas de acuerdo con los objetivos. Luego en la práctica se verifica los objetivos de estudio, dado que su resultado ayuda a encontrar soluciones precisas a situaciones expuestas por el ecoturismo, asimismo con esos resultados se podrá saber si la provincia elegida cuenta o no con el potencial ecoturístico, ya que esto beneficiaría a los todos los pobladores y al desarrollo de esta provincia , a su vez en la relevancia se debe lograr que la población progrese y pueda mejorar su provincia, por medio del cual se respete y conserve sus playas, para que de esa forma se pueda desarrollar el ecoturismo de la mejor manera en el destino y se favorezca a la comunidad, teniendo la posibilidad de que esta provincia no sea considerado como uno de los menos visitados por el problema de la contaminación en su litoral. Por consiguiente, la presente investigación contribuirá a las playas Tuquillo y Pocitas para fomentar la actividad ecoturística y que este sea el sustento económico de los pobladores, pero respetando su forma de vivir. Esto quiere decir que el lugar tendrá más posibilidades de emprender negocios, pero de manera sostenible sin causar daños a la naturaleza del lugar, también los pobladores enseñaran sobre la actividad que ellos realizan y como cuidan sus recursos naturales, para que así ellos generen ingresos a su comunidad.

Por último, recapitulemos brevemente el objetivo general y los específicos para el avance de la presente investigación. El Objetivo General es evaluar el potencial de desarrollo ecoturístico en las playas Tuquillo y Pocitas de Huarney región Ancash. Mientras que los objetivos específicos son: Analizar los recursos naturales con potencial de desarrollo ecoturístico en las playas Tuquillo y Pocitas de Huarney, después describiremos las condiciones en las que se encuentra la infraestructura ecoturística en las playas Tuquillo y Pocitas , luego conoceremos la contribución de la educación ambiental e interpretación para el desarrollo del ecoturismo en las playas Tuquillo y Pocitas y al final conoceremos la actitud de la población local ante el desarrollo ecoturístico en las playas Tuquillo y Pocitas.

II. MÉTODO

2.1. Tipo y Diseño de investigación

El presente estudio según (Gómez, 2006) expone el tipo de investigación científica que tiene como objetivo usar los entendimientos, descubrimientos y resultados de la investigación básica de manera que dé solución al problema propuesto. Luego el enfoque cualitativo busca comprender la posición de los participantes, grupos, entre otros para la investigación, asimismo los fenómenos que nos rodean indagan en sus experiencias, opiniones y significados, esto quiere decir que los participantes perciben parcialmente su realidad (Hernández, Fernández y Baptista ,2010). Además, según Taylor y Bodgan (como se citó en Galeno ,2004) el diseño fenomenológico nos dice que la investigación fenomenológica busca comprender mediante métodos cualitativos, la observación del participante, la entrevista a profundidad, ya que así se genera datos descriptivos de vital importancia. Esto va de acuerdo con lo referido por (Lafuente y Marín ,2008) con el nivel de investigación que es descriptiva, ya que se realiza para mostrar las características de un equipo, sector o fenómeno. Por lo que, se realizará un análisis descriptivo que nos aportará datos en el cual se podrá usar como sustento de partida para desarrollar el tipo de investigación preciso.

2.2. El Escenario de estudio

Es la provincia de Huarney ubicado en el kilómetro 293 de la Panamericana Norte, siendo considerado como la ciudad de la cordialidad. Este lugar se destaca por tener una gran variedad de playas en su mayoría playas vírgenes, posee islotes, entre otros; por lo que en los últimos tiempos viene preservando sus zonas naturales y culturales. Para esto se consideran las playas de Tuquillo y Pocitas que están ubicadas en el km 303 de la Panamericana Norte, cuenta con servicios hoteleros, gastronómico, operadores turísticos y artesanía. Los meses de mayor visita son de diciembre a abril, pero los visitantes lo frecuentan durante todo el año, ya que cuenta con un clima templado y húmedo con temperaturas que van de 12 °C y 28 °C, es mas en verano llega a 35 °C. Por lo tanto, es un destino perfecto para ser visitado por su biodiversidad, sus playas hermosas y su gente maravillosa que te recibe con una cálida bienvenida.

2.3. Participantes

Los participantes son la población de Huarney, que aproximadamente esta provincia tiene 27,820 habitantes según los datos del INEI, con una densidad poblacional de 6,88 habitantes por kilómetro cuadrado. Los sujetos de estudio son las autoridades de la municipalidad o personas con conocimientos en turismo y los pobladores. Específicamente en cuanto a las autoridades municipales se considera al alcalde, gestores, guías, entre otros, también se consideran a los operadores turísticos de la provincia de Huarney y al final consideramos a los pobladores que realizan o conocen la actividad turística, todos estos sujetos de estudio nos aportaran información para realizar la presente investigación. Asimismo, el rango de edades de los entrevistados es de 25 a 55 años, ya que estas personas se consideran con mayor capacidad de respuesta.

2.4. Técnicas e instrumentos de recolección de datos

El presente estudio tiene enfoque cualitativo, el cual tiene los instrumentos de recolección que son la guía de entrevista y la ficha de observación. Dado lo expuesto por Campoy y Gomes (2017) Las técnicas cualitativas, nos genera una mayor complejidad en las respuestas y por ende una mejor comprensión del fenómeno estudiado. Por lo cual son de veloz realización, acceden más fáciles a su aplicación y ayuda a fijar un lazo más directo con los sujetos. A continuación, las técnicas más usadas en la investigación son: La entrevista a profundidad, tiene parecido a la observación del participante, además varía sobre la locación y situación en la cual el investigador se encuentra. Es decir, la observación desempeña sus estudios en posiciones de campos naturales, mientras que los entrevistadores hacen lo suyo en posiciones concretamente específicas. Muy aparte el observador consigue una experiencia concreta del mundo colectivo, en cambio el entrevistador alcanza una visión por medio de la narración del otro. Según Yuni y Urbano (2006) definen la observación científica como una técnica de recoger información que consiste en el reconocimiento y estudio de los hechos como pasa en la realidad mediante los sentidos.

2.5. Procedimiento

Con respecto al tipo de muestra es por conveniencia, ya que se elegirá a los entrevistados de acuerdo con la posición del investigador y también la clase de personas que vayan acorde con el desarrollo del estudio para poder así conseguir la información deseada. Así que se analizará las opiniones de las autoridades de la municipalidad de Huarney o personas con conocimientos en turismo y los pobladores. Además, la muestra se determinará como un muestreo de tipo no probabilístico, ya que no se puede hacer un cálculo estadístico del tamaño de la muestra. Por lo tanto, la presente investigación debe ser evaluada porque forma parte de un proceso y sirve para comprobar si el trabajo que se está realizando es el correcto. En este caso el producto es el potencial de desarrollo ecoturístico, en la cual evaluamos elementos que serán de vital importancia y conocer de qué manera nos aporta en este proceso de investigación, cabe resaltar que dentro de estos subtemas tenemos a la comunidad local, recursos naturales, la educación ambiental e interpretación y la infraestructura ecoturística y además las condiciones actuales de la provincia.

Tabla 1 *Categorías de la unidad temática*

UNIDAD TEMÁTICA	CATEGORÍAS	SUBCATEGORÍAS
Potencial Ecoturístico	*Recursos naturales	*biodiversidad (fauna y flora)
	*Infraestructura Ecoturística	*equipamiento *vías de acceso *transporte *servicios básicos *Centros de atención al visitante
	*Educación ambiental e Interpretación	*Paneles de información *Visitas guiadas *Rutas Señalizadas *Actividades ecoturísticas
	* Comunidad local	* Participación de la comunidad

Fuente: Elaboración propia

En este punto se sustenta la estabilidad de los datos. Es decir que, si se rehace la investigación o se consigue resultados similares, se fije los datos o los resultados a través de la triangulación y la observación externa (Vázquez et al., 2006). Por esta razón, en el estudio se llegará a conseguir los resultados a base de las respuestas dadas por los entrevistados, con la ayuda de la observación de distintos elementos de la zona, lo cual permitirá conocer su realidad. Con respecto a la prueba de validez, fueron validados por tres magísteres expertos en el tema dado, por lo que verificaron y evaluaron el instrumento poniendo una cantidad de porcentajes de validez.

Tabla 2 *Validación de expertos*

Nombre del experto	Institución a la que pertenece	Porcentaje de Validez
Mg. Huamani Paliza Frank David	Docente - UCV	77.5%
Doc. Jara Miranda Robert Alexander	Docente - UCV	90%
Mg. Segovia Aranibar Elizabeth	Docente - UCV	90%

Fuente: Elaboración propia

2.6. Método de análisis de información

Según Vázquez et al. (2006) expresa el rango en el que los resultados reflejan la situación o fenómeno social que debe ser estudiado. Así mismo da a entender el valor de los resultados desde el punto de consentimiento de los actores involucrados en la investigación, o desde otros puntos externos. Similar a la validez interna de la investigación cuantitativa. En este punto se tendrá como instrumento la guía de entrevista de la investigación, solicitando sus nombres completos o número de teléfono.

El rango de adaptación de los resultados obtenidos en la investigación realizada, a otros entornos o escenarios, indica los resultados alcanzados en relación con los sujetos, situaciones y entornos observados, pudiendo transferirse a otros contextos. Los datos conseguidos podrán ser sustentados o ser referencia para otras investigaciones, asimismo se otorgará saber cuál es la realidad del lugar, así como sus faltas o carencias que serán beneficiosos para otros lugares, siempre y cuando sean de características semejantes a este lugar (Vázquez et. al 2006).

La investigación podrá ser una fuente o sustento para otros investigadores que averigüen cómo mejorar la actividad turística de este lugar o continúen con la investigación realizada y ofrezcan otras cosas que apoyen a que el lugar se desarrolle eco turísticamente. Según Vázquez et. al (2006) en este punto se trata de considerar como la causa y el investigador han intervenido sobre los resultados. Por ende, no se trata de conseguir la neutralidad de valores del investigador, ya que todos tenemos valores, sino de manifestar las ideas propias con respecto a la situación estudiada y a la estrategia investigativa y por último examinar de qué manera han podido contribuir en los resultados.

En el análisis de datos cualitativos se seleccionaron varias categorías expuestas al tema principal planteado por la investigación. En cada categoría se dividieron las subcategorías contestando así a los indicadores, contribuyendo a los entrevistados y al tema principal. Según Hernández et al. (2010) es una sucesión de análisis que une las concepciones de varios teóricos de la metodología en el campo cualitativo, además de las propias. La proposición no aplica en su totalidad a cualquier estudio cualitativo que se realice, más bien son indicaciones y sugerencias generales que cada estudiante, profesor de investigación o investigador pueda optar o no estar de acuerdo con los requisitos y su naturaleza de su investigación propia. Conseguimos los datos mediante algunas tres fuentes: observación, bitácora (apuntes de distintos componentes) y la recolección enfocada en entrevistas y otros elementos. Por ende, se realiza reflexiones y análisis de datos, es aquí donde tenemos el primer entendimiento y en el cual seguimos generando más datos.

2.7. Aspectos éticos

La presente investigación se realiza con los debidos parámetros legales y morales, sin vulnerar ninguna norma o libertad de las personas que participan en la elaboración de las entrevistas, en caso deseen ocultar su identidad se acatara su decisión, por lo que se ha respetado el derecho de autor en cada uno de los antecedentes e información que apoya a la investigación porque se tendrá en cuenta la verdad de los resultados.

III. RESULTADOS

Recursos Naturales

Con respecto a los recursos naturales en estas playas existe una infinidad de especies entre fauna y flora, los cuales tiene características y rasgos diferentes de otros animales considerados por sus pobladores , quienes usan estos recursos para fines gastronómicos o para actividades , como avistamiento de animales emblemáticos de la zona, asimismo lo que sucede es que son poco conocidos por los visitantes , pero esto nos indica lo diverso que son las playas de Huarmey porque gracias a sus recursos naturales estos aportan a la provincia y a los mismos pobladores, quienes reconocen su biodiversidad , la cual tienen que cuidar y proteger, ya que últimamente se está realizando actividades dañinas para la biodiversidad , causando que los animales de esta zona estén en peligro de extinción y que se pierda lo bonito del entorno natural de este destino tan concurrido últimamente.

“.....Lobos marinos, pingüinos, el pájaro bobo azul, encontrar el cormorán que es un ave que está en peligro de extinción, las aves guaneras...” E1

“...Acá solamente hay aves y producto marino que puede ser pescado, marisco, pulpo, el lobo marino, pardela, el pelicano...” E6

“...Tenemos el cocho yuyo, las algas marinas, los pelicanos, la chuita, los pingüinos...”
E4

“...Tenemos pescados, algas marinas, lobos marinos, y las aves guaneras...” E13

“...Hay pulpo, los cangrejos, las aves marinas las gaviotas, los pelicanos...” E7

Infraestructura ecoturística

Con respecto a la infraestructura tenemos a los establecimientos que se ubican en las playas de Tuquillo y Pocitas las cuales tienen cuidado con la naturaleza, ya que usan alternativas ecológicas para sus equipamientos, luego tenemos las vías de acceso que debido a su antigüedad presentan fisuras y algunos tramos están en mal estado, por lo que falta una mejor implementación de las rutas y adecuarlo al balneario. Además, los transportes como (las chalanas, los caballitos de totora) que se utilizan para realizar las actividades, se encuentran con deficiencias siendo no aptos para su seguridad y, por último aún existen serios problemas de abastecimiento de agua potable y alcantarillado, el abastecimiento de luz eléctrica es estable porque algunos establecimientos usan paneles solares, pero mientras que otros tienen dificultades con la energía para lo cual son problemas que se tienen que resolver con urgencia.

“...Aquí todos son ecológicos utilizan luz solar, para generar la luz eléctrica usamos los paneles solares...” E5

“...Falta arreglar las pistas, los senderos, las trochas y poner más avisos acerca de las rutas...” E13

“...No están en buenas condiciones, les falta implementar aún más...” E13

“...Bueno agua, luz y desagüe se carece, se abastecen con las cisternas, lo último con los servicios higiénicos están los portátiles...” E11

Educación ambiental e Interpretación

Con respecto a la educación ambiental e interpretación se presencié la escasez de oficinas de orientación en las playas de Tuquillo y Pocitas pero si existe una en la municipalidad, aun así la población exige que se implemente oficinas de orientación en estas playas , luego tenemos deficiencia con los carteles ambientales los cuales no están implementados para concientizar a los visitantes sobre el cuidado de las playas, luego con respecto a los guías son pocos los que realizan actividades ecoturísticas, por lo que carecen de materiales para realizar sus circuitos y dar una mejor atención al visitante, luego tenemos las rutas en la cual no se especifican acerca de estas playas y por último tenemos el interés de los pobladores en desarrollar actividades ecoturísticas como la observación de fauna , entre otras actividades que se podrían realizar en estas playas.

“...Bueno las playas no tiene, pero el municipio si tiene su oficina, se ha avanzado un poco...” E11

“...También falta implementar más, porque aquí solo hay 2 guías...” E11

“...Bueno de manera verbal trabajo hacemos circuitos de playas, que pueden ser caminatas...” E12

“...Eso si nos falta tal vez se planifique hacer un mapa virtual...” E11

“...Si me parece interesante y además es una actividad enriquecedora ya que así conocerán más acerca de nuestra fauna...” E11

Comunidad local

Con respecto a la participación de la comunidad existe un desconocimiento sobre que es ecoturismo , pero aun así los pobladores están dispuestos aprender acerca del tema ,luego encontramos una deficiencia sobre la conservación de las playas porque existe mucha contaminación por parte de los turistas los cuales arrojan la basura a la arena , pero aún así los pobladores trabajan en conjunto sobre la protección de la flora y la fauna no dañando , ni maltratando a los animales de este hermoso lugar , luego tenemos a la comunidad que está dispuesta a participar en programas de educación ambiental y preservación de las playas , por último con la contribución de la población se pueda desarrollar la actividad ecoturística y obtener beneficios económicos para la comunidad local.

“...No entiendo mucho, pero tiene que ver con la naturaleza...” E9

“...En estos momentos no todos cuidamos...” E8

“...Que no se maltrate ni mate a los lobos marinos, los pingüinos...” E11

“...Claro nosotros estamos comprometidos, es como una obligación que tenemos nosotros...” E11

“...Todo lo que sean actividades ecoturísticas es bienvenido a la provincia de Huarney, porque esto genera empleo a todos...” E4

IV. DISCUSIÓN

Con respecto a los recursos naturales que tienen mayor potencial para el desarrollo del ecoturismo en las playas de Tuquillo y Pocitas, según los resultados obtenidos se demuestra que este lugar tiene una infinidad de especies entre fauna marina y flora, lo cual aportaría mucho a esta provincia para poder desarrollarse eco turísticamente. Algunos recursos son reconocidos por los pobladores como: los lobos marinos, el cormorán, las aves guaneras, pelicanos, cangrejos, ballenas, en flora algas marinas, corales, yuyo, en peces tenemos la corvina, pejerrey, yanque, etc. Cada una de estas especies tiene una particularidad única, la cual hace que se desplacen por todo el balneario. Además, la población reconoce la biodiversidad que posee esta provincia, siendo esto un recurso potencial para que el turista se vea motivado a conocer. Estos resultados guardan relación con lo mencionado por Perú. Travel (2018) donde indica que el Perú posee una gran diversidad de especies, convirtiéndose en un país con potencial ecoturístico. De otro lado (Goeldner y Ritchie 2019, Covarrubias2015) demuestran que sus recursos son productos turísticos, los cuales poseen elementos naturales y estos son escogidos para realizar alguna actividad turística y que de esa manera se relacionen los visitantes con el entorno natural. Es decir, estos recursos naturales con los que poseen las playas son de vital importancia, ya que representan una característica y rasgos únicos del destino para ser visitado, por ende, el lugar cuenta con el potencial correcto para el desarrollo del ecoturismo.

Acerca de las condiciones de la infraestructura ecoturística en las playas de Tuquillo y Pocitas, se necesitó primero saber cómo se encuentran los equipamientos e instalaciones y en qué condiciones están, ya que es de vital importancia que un destino cuente con lo necesario, para poder brindar una correcta atención a los visitantes. A partir de los hallazgos encontrados sobre las condiciones de los alojamientos, restaurantes, servicios básicos, transporte y vías de acceso, se notó que existen deficiencias y lo más resaltante son la escasez de los servicios básicos como la luz, el agua y el desagüe en las playas, lo cual se debe a una mala gestión por parte de la municipalidad, ya que no se atiende estas carencias, causando malestar a la comunidad por la falta de apoyo en este aspecto.

Muy aparte se observó que algunos establecimientos están desolados y en mal estado, lo cual se ve perjudicado para poder realizar la actividad ecoturística, pero a pesar de todo ello, en estas playas se realiza la actividad turística, ya que sus pobladores en su minoría acceden a los recursos de manera sostenible, teniendo luz mediante paneles solares y el agua lo reciclan mediante pozos.

Con respecto a ello los resultados no guardan relación con (Sarmiento 2017, Pérez de las Heras 2012, Drumm y More 2005) porque para que un lugar se desarrolle ecoturísticamente sus infraestructuras, equipamientos e instalaciones deben armonizar con sus alrededores, ya que se encuentra en un área natural el cual debe poseer características sostenibles y cumpliendo los principios ecológicos, por lo que dependerá a la hora de beneficiar o dificultar el desarrollo del ecoturismo. Este componente tiene que ser mejor llevado por parte de la municipalidad, trabajando en conjunto con la comunidad y así todos se vean favorecidos con la actividad que se desea desarrollar en este destino.

Con relación a la educación ambiental e interpretación en las playas de Tuquillo y Pocitas, se encontró datos que indican la falta de conocimiento sobre el cuidado, protección y conservación de estas playas, así mismo las deficiencias más resaltantes está en la carencia de guías turísticos y las oficinas de orientación. Ya que en la provincia solo existe una oficina de orientación y un guía turístico, asimismo son los pobladores del lugar que se ven en la necesidad de ser ellos los guías u orientadores para los visitantes, por lo que a consecuencia de ello no hay rutas debidamente señalizadas y correctos paneles informativos. En consecuencia, estos resultados no coinciden con (Pérez de las Heras 2012, TIES 2019, Rubio y Tasson 2016) donde el desarrollo ecoturístico se debe trabajar de manera conjunta con la educación ambiental, para poder tomar conciencia ecológica sobre las zonas naturales, para lo cual se necesita de una mayor información ya sea mediante, paneles informativos o de senderos interpretativos, lo cual hará que el turista viva una experiencia única y distinta. Por otro lado (Lazo y Arróspide 2017, Rubio y Tasson 2016) no guardan relación con los resultados obtenidos, ya que indican que para que un lugar implemente la interpretación o técnicas de interpretación se debe tener en cuenta la importancia de un guía especializado a la hora de interpretar el destino. Muy aparte tenemos buenos resultados sobre el interés que tienen los pobladores en realizar actividades ecoturísticas, como es la observación de fauna marina en estas playas.

También los resultados coinciden con (Pérez de las Heras, 2012) porque para un destino es algo nuevo el desarrollar actividades ecoturísticas, porque estas sirven para disfrutar de los recursos naturales que posee el destino turístico, los cuales son atractivos para los visitantes, pudiendo realizar diferentes actividades ya sea solo o en grupo, además estas actividades toman conciencia sobre el cuidado del medio ambiente. Siendo de gran beneficio y aportando con la educación ambiental e interpretación al lugar, generando una conciencia turística sobre la protección y preservación del patrimonio natural y cultural, lo cual favorece a largo plazo.

Con respecto a la participación de la población según los datos obtenidos, la mayor deficiencia se encuentra en la conservación de las playas de Tuquillo y Pocitas, siendo el mal manejo turístico que sobrepasa los límites ambientales, teniendo como consecuencia la contaminación en la zona, viéndose perjudicados no solo la población y los turistas, sino la biodiversidad del lugar al punto de que se estén extinguiendo los animales más importantes y emblemáticos de la zona. Además, se observó la falta de conocimiento sobre ecoturismo y los beneficios que viene consigo como es el empleo. Por eso estos resultados guardan relación con (TIES 2019, The Nature Conservancy 2012, Wesche 2019) todos coinciden que las comunidades son importantes en el desarrollo del ecoturismo, ya que esto trae consigo beneficios económicos, ambientales y sociales, los cuales serán de ayuda para los que viven en pobreza y muy aparte que la comunidad sea consciente de sus recursos naturales y culturales. La participación de la población favorecerá a la provincia, muy aparte que ellos puedan colaborar capacitándose en todos los aspectos y así los pobladores generen mayor conciencia sobre los impactos que ellos imponen a la hora de ser parte de una nueva actividad turística.

V. CONCLUSIONES

En la provincia de Huarney se evaluó el potencial de desarrollo ecoturístico en las playas de Tuquillo y Pocitas siendo esto el objetivo general, por ende esta ciudad si posee importantes recursos naturales, cuenta con infraestructura, aparte se verificó el aporte de la educación ambiental mediante la observación de carteles medioambientales en la zona y por último se verificó que en la comunidad local esté dispuesta a desarrollar otro tipo de turismo para favorecer el incremento económico y así toda la provincia se vea beneficiada, siendo esto fundamental a la hora de desarrollar el ecoturismo ya sea en mediano o largo plazo.

Se determinó que en la provincia de Huarney específicamente en las playas de Tuquillo y Pocitas se analiza que posee muchos recursos naturales como es su biodiversidad más emblemática siendo reconocidos por los pobladores de la zona, teniendo características y rasgos que los hacen únicos en su especie, además que se encuentran en su mayoría en buenas condiciones, siendo usados para realizar actividades de avistamiento de fauna marina y para fines gastronómicos, a su vez son más recurrente en temporada de verano para lo cual si no son aprovechados correctamente, no se podrá desarrollar la actividad ecoturística en el lugar.

Se determinó que la infraestructura ecoturística de estas playas no se encuentran en condiciones óptimas para poder desarrollar el ecoturismo, ya que si bien cuenta con alojamientos y restaurantes, la falta de los servicios básicos complica la estadía del visitante, por otro lado las condiciones de los transportes como son sus chalanas conocidas así en Huarney, no son los adecuados por la falta de implementos de seguridad y por último las vías de acceso presentan fisuras en la pista de entrada al balneario y en algunos tramos hacia la playa haciendo su acceso difícil y provocando incomodidad a los turistas, viéndose obligados a pernoctar en la ciudad.

Se determinó la contribución de la educación ambiental e interpretación en las playas de Tuquillo y Pocitas, mediante los resultados obtenidos donde se observó la falta de oficinas de orientación turística en las playas, luego está la escasez de los guías, quienes no están del todo capacitados para brindar información porque no poseen materiales para darle un plus al guiado y hacerlo más interesante, por otro lado tenemos las rutas señalizadas las cuales tienen deficiencias por falta de mayor información del lugar y los cuidados que se debe tener al no conocer la zona en su totalidad, además están los paneles o carteles informativos que son de gran ayuda para la educación ambiental, pero estas tienen fallas siendo no tomados en cuenta por los visitantes y por último tenemos el gran interés por parte de la población sobre las actividades ecoturísticas que se podrían realizar en este destino favoreciendo a la provincia de Huarmey.

Para finalizar se determinó la actitud de la comunidad local mediante la participación, obteniendo como resultado la falta de conocimiento acerca del ecoturismo, pero aun así los pobladores están interesados en aprender acerca de este tema, así mismo tenemos deficiencias con respecto a la conservación que existe en las playas de Tuquillo y Pocitas, ya que se encontró mucha contaminación en su gran mayoría por parte de los visitantes, siendo los pobladores quienes hacen lo posible por mantener la limpieza en el lugar. Por otro lado, tenemos la contribución de la población en ser partícipe de programas de educación ambiental, protección y preservación de la zona, teniendo beneficios económicos, sociales y ambientales para la provincia de Huarmey pudiendo desarrollarse eco turísticamente.

VI. RECOMENDACIONES

Con respecto a los recursos naturales que son su biodiversidad, se debe conservar, proteger y promocionar los recursos naturales que posee la provincia de manera sostenible, con el fin de motivar y lograr una afluencia de turistas responsables. Además, se recomienda no tocar, ni molestar a la fauna y flora de la zona, para que así se pueda disfrutar del entorno natural.

Con respecto a la infraestructura ecoturística debe estar mejor posicionada en las playas, ya que estos establecimientos tienen que ser de un diseño simple y ecológico para lograr el desarrollo ecoturístico. Así mismo se debe hacer uso del agua, energía y otros recursos con moderación, ya que se tiene que tener en cuenta que son bienes escasos. Luego hay que mejorar y reparar las vías de acceso hacia las playas. Por otro lado, utilizar e implementar más eco transportes para realizar actividades ecoturísticas, como son los caballitos de totoras, canoas, entre otros. También acondicionar miradores, sombrillas ecológicas, senderos interpretativos e implementar chalecos salvavidas y personal de salvataje en las playas. Muy aparte se debe innovar con actividades ecoturísticas como es realizar avistamiento de ballenas, observación de aves, realizar buceos, realizar recorridos por las islas, entre otros.

Con respecto a la educación ambiental e interpretación, se recomienda a la municipalidad evaluar la implementación de oficinas de orientación turística en las playas de Tuquillo y Pocitas, en el cual brinden información concreta sobre los atractivos. Así mismo realizar circuitos ecológicos para concientizar a los turistas sobre la conservación de las playas y su biodiversidad. Por otro lado, mejorar la señalización en las playas poniendo información acerca de las ellas, si son peligrosas y utilizar banderines para el ingreso a estas playas. Además de capacitar sobre interpretación a los guías u operadores turísticos para un mejor servicio a los visitantes. Por último, se debe incorporar botes de reciclaje y más carteles medioambientales en las playas para una menor contaminación.

Con respecto a la comunidad, primero se requiere que la población esté motivada para que se le enseñe y explique acerca del tema ecoturismo. Así mismo se debería brindar charlas de educación ambiental, protección y preservación a los pobladores para un mejor cuidado de sus recursos naturales.

REFERENCIAS

- Albán, M. (2018). *Análisis del potencial turístico de la Provincia de Palpa para una propuesta de desarrollo turístico sostenible en los distritos de Palpa, Llipata y Santa Cruz, Ica 2018* (Tesis de Maestría). Recuperado de http://www.repositorioacademico.usmp.edu.pe/bitstream/usmp/4214/3/alban_sm_c.pdf
- Bullón, R. (2006). *Planificación del espacio Turístico*. Recuperada de <http://prepacihuatlan.sems.udg.mx/sites/default/files/planificaciondelespacioturistico/robertoc.boullon.pdf>
- Campoy, T. y Gomes, E. (2017). *Técnicas e instrumentos de recogida de datos*. España: EOS. Recuperado de <https://upla.edu.pe/wp-content/uploads/2017/12/2-UPLA-Instrumentos-cualitativos-de-datos.pdf>
- Cardinalia. (2019, 25 de setiembre). *Festejaron en Xochimilco Día Mundial del Turismo con feria de artesanías*. Cardinalia. Recuperado de <https://revistacardinalia.wordpress.com/2019/09/25/festejaron-en-xochimilco-dia-mundial-del-turismo-con-feria-de-artesanias/>
- Castellanos, E. (2010). *Turismo y Recreación: Bases teóricas, conceptuales y operativas*. México: Trillas.
- Covarrubias, R. (2015) *Evaluación del potencial en municipios turísticos a través de metodologías participativas. El caso de los municipios de la zona norte de Colima*. Recuperado de <http://www.eumed.net/libros-gratis/2015/1433/#indice>
- Dorado, A. (2010). *¿Qué es la Biodiversidad? Una publicación para entender su importancia, su valor y los beneficios que nos aporta*. Recuperado de <http://www.ecomilenio.es/wp-content/uploads/2010/10/que-es-la-biodiversidad-web.pdf>
- Drumm, A. y Moore, A. (2005). *Ecotourism Development - A Manual for conservation Planners and Managers*. Recuperada de http://eprints.uberibz.org/15/1/08_Ecotourism_Development_Vol1_Eng_2nd_Edition.pdf
- Everett, J. (2016). *Ecotourism .UXL Sustainable Living [version electronica]*. Michigan, EU: Gale Ebooks, <https://link.gale.com/apps/doc/CX3629600051/GVRL?u=univcv&sid=GVRL&xid=f53804d2>
- Freedman, B. y Duncan, L. (2014). *Ecotourism. The Gale Encyclopedia of Science [version electronica]*. Michigan, EU: Gale Ebooks, <https://link.gale.com/apps/doc/CX3727800841/GVRL?u=univcv&sid=GVRL&xid=fe77b9c0>
- Galeano, M. (2004). *Diseño de proyectos de investigación cualitativa*. Recuperada de <https://books.google.es/books?id=Xkb78OSRMI8C&printsec=copyright&hl=es#v=onepage&q&f=false>

- Goeldner, C, y Ritchie, B. (2009). *Tourism: Principles, Practices, Philosophies*. Recuperado de http://shora.tabriz.ir/Uploads/83/cms/user/File/657/E_Book/Tourism/Tourism%20Principles%20Practices%20Philosophies%2011th%20ed%202009.pdf
- Gómez, M. (2006). *Introducción a la metodología de investigación científica*. Recuperada de https://books.google.com.pe/books?id=9UDXPe4U7aMC&printsec=frontcover&hl=es&source=gbs_ge_summary_r&cad=0#v=onepage&q&f=false
- Gómez, R. (2014). *Del desarrollo sostenible según Brundtland a la sostenibilidad como biomimesis*. Bilbao: Creative Commons. Recuperada de http://publicaciones.hegoa.ehu.es/uploads/pdfs/253/Sostenibilidad_DHL.pdf?1488539808
- Hernández, R. Fernández, C. y Baptista, M. (2010). *Metodología de la investigación*. Recuperada de https://www.esup.edu.pe/descargas/dep_investigacion/Metodologia%20de%20la%20investigaci%C3%B3n%205ta%20Edici%C3%B3n.pdf
- Idajati, H., Pamungkas, A., y Vely Kukinul, S. (2016). *The Level of Participation in Mangrove Ecotourism Development, Wonorejo Surabaya*. *Procedia – Social and Behavioral Sciences*, 227, 515 – 520. doi:10.1016/j.sbspro.2016.06.109
- Khoshtaria, T. k., y Chachava, N. T. (2017). *Prospects of ecotourism development in recreation areas of South Georgia*. *Annals of Agrarian Science*, 15 (3), 312 – 317. doi: 10.1016/j.aasci.2017.07.004
- Lafuente, C. y Marín, A. (2008). *Metodologías de la investigación en las ciencias sociales: Fases, fuentes y selección de técnicas*. Recuperada de <https://www.redalyc.org/html/206/20612981002/>
- Lazo, C. y Arróspide, G. (2011). *Guías técnicas de proyectos de ecoturismo: Guía de interpretación del Patrimonio Natural y Cultural*. Recuperado de <https://www.mincetur.gob.pe/wpcontent/uploads/documentos/turismo/consultorias/directoriosManuales/Guias-Interpretacion-Patrimonio-Cultural.pdf>
- Ma, B., Cai, Z., Zheng, J., y Wen, Y. (2019). *Conservation, ecotourism, poverty, and income inequality—A case study of nature reserves in Qinling, China*. *World Development*, 115, 236–244. doi:10.1016/j.worlddev.2018.11.017
- Masías. (2016). *Potencial turístico para el desarrollo del turismo rural en la comunidad de Santa Rita Alta (Tesis Licenciatura)*. Recuperado de <http://repositorio.unamad.edu.pe/bitstream/handle/UNAMAD/221/004-3-12-022.pdf?sequence=1&isAllowed=y>
- Matei (Titilina), F. (2015). *Cultural Tourism Potential, as Part of Rural Tourism Development in the North – East of Romania*. *Procedia Economics and Finance*, 23, 453 – 460. doi: 10.1016/s2212-5671(15)00584-5

- Martin, S. (26 de enero del 2016). *Ecotourism, natural resource conservation proposed as allies to protect natural landscapes*. Recuperado de <https://phys.org/news/2016-01-ecotourism-natural-resource-allies-landscapes.html>
- Mondino, E., y Beery, T. (2018). *Ecotourism as a learning tool for sustainable development. The case of Monviso Transboundary Biosphere Reserve, Italy*. *Ecotourism*, 1–15. doi:10.1080/14724049.2018.1462371
- Mueses, V. (2011). *Conservación de la biodiversidad o desarrollo social una deliberación bioética (Tesis de maestría)*. Recuperada de <https://www.javeriana.edu.co/biblos/tesis/bioetica/tesis07.pdf>
- Nino, K., Mamo, Y., Mengesha, G., y Kibert, K. (2017). *GIS based ecotourism potential assesment in Munessa Shashemene Concession Forest and its surrounding area, Ethiopia*. *Applied Geography*, 82, 48 – 58. doi: 10.1016/j.apgeog.2017.02.010
- Oliveira, E. (2007). *Modelos teóricos aplicados al turismo. Estudios y perspectivas en turismo*, (16)1, 96-108. Recuperado de <http://www.redalyc.org/pdf/1807/180713890005.pdf>
- Obour, R., Ankomah, P., y Larson, T. (2017). *Ecotourism Potential in Alleviating Rural Poverty: The Case of Kakum National Park in Ghana*. *Athens Journal of Tourism*, 4 (4), 263 – 282. Recuperado de <https://www.athensjournals.gr/tourism/2017-4-4-1-Obour.pdf>
- [Orozco, J. y Núñez, P. \(2013\). Las teorías del desarrollo. En el análisis del turismo sustentable. InterSedes: Revista de las Sedes Regionales, XIV \(27\), 144-167. Recuperado de https://www.redalyc.org/pdf/666/66627452008.pdf](#)
- Organización Mundial de Turismo (2002). *Ecoturismo y áreas Protegidas*. Recuperada de <http://www2.unwto.org/es/content/ecoturismo-y-areas-protegidas>
- Pallani, F. y Quispe, Y. (2016). *Evaluar el potencial turístico del Distrito de Pampamarca – Provincia de la unión.(tesis de licenciatura)*. Recuperada de <http://repositorio.unsa.edu.pe/bitstream/handle/UNSA/3670/Thpaofl.pdf?sequence=1&isAllowed=y>
- Panez, P. (2019). *Evaluación del Potencial ecoturístico del Distrito de Izcuchaca-Huancavelica (tesis de pregrado)*. Recuperado de http://repositorio.uncp.edu.pe/bitstream/handle/UNCP/5195/T010_72517759_T.pdf?sequence=1&isAllowed=y
- Panosso, A. (2012). *Teoría del turismo: conceptos, modelos y sistemas, México: Trillas*.
- Pérez, M. (2012). *La guía del ecoturismo o como conservar la naturaleza a través del turismo. Madrid, España: Mundi Prensa*.

- Perú Travel (2019). *Ecoturismo y Conservación*. Recuperada de <https://www.peru.travel/es-es/que-hacer/naturaleza/observacion/observacion-de-aves/ecoturismo-y-conservacion.aspx>
- PROMPERU. (2019). *Turismo en Cifras*. Recuperada de <https://www.promperu.gob.pe/turismoin/sitio/turismocifras>
- PROMPERU. (2019). *Turismo Mundial: resultados 2018 y perspectivas 2019*. Recuperado de https://www.promperu.gob.pe/turismoin/Boletines/2019/abr/1_turismo_mundial_resultados_2018_y_perspectivas_2019.html
- Puertas, I. (2006). *Ecoturismo en las Reservas de Biosfera: análisis del ecoturista en Baños del este (Uruguay) y Cabo de Gata – Níjar (España)*. *Estudios Turísticos*, (169-170), 183 – 200. Recuperado de <http://estadisticas.tourspain.es/img-iet/Revistas/RET-169-170-2006-pag183-200-97587.pdf>
- Puri, M., Karanth, K., y Thapa, B. (2018). *Trends and pathways for ecotourism research in India*. *Ecotourism*, 1–20. doi:10.1080/14724049.2018.1474885
- Rubio, K. y Tasson, K. (2016). *Los principios del Ecoturismo y su importancia en el desarrollo sostenible del parque Nacional Tingo María – periodo 2014*. (Tesis de pregrado). Recuperado de: <http://repositorio.unheval.edu.pe/bitstream/handle/UNHEVAL/822/TTH%2000035%20R91.pdf?sequence=1&isAllowed=y>
- Sabuhoro, E., Wright, B., Munanura, I., Nyakbwa, I., y Nibigira, C. (2017). *The potential of ecotourism opportunities to generate support for mountain gorilla conservation among local communities neighboring Volcanoes National Park in Rwanda*. *Journal of Ecotourism*, 1 – 17. doi: 10.1080/14724049.2017.1280043
- Safarabadi, A. (2016). *Assessing Ecotourism potential for sustainable development of Coastal tourism in Qeshm Island, Iran*. *European Journal of Geography*, 7 (4), 53 – 66. Recuperado de <http://www.eurogeographyjournal.eu/articles/5.%20ASSESSING%20ECOTOURISM%20POTENTIAL%20FOR%20SUSTAINABLE%20DEVELOPMENT%20OF%20COASTAL%20TOURISM%20IN%20QESHM%20ISLAND%20IRAN.pdf>
- Santarém, F., Silva, R., y Santos, P. (2015). *Assessing ecotourism potential of hiking trails: A framework to incorporate ecological and cultural features and seasonality*. *Tourism Management Perspective*, 16, 190 – 206. doi: 10.1016/j.tmp.2015.07.019
- Sarmiento, C. (2017). *Plan Estratégico Turístico de la reserva Nacional Punta San Juan y las playas en el distrito de Marcona, Provincia de Nazca, Región Ica(2018-2022)*. (Tesis de pregrado). Recuperado de <http://repositorio.unsa.edu.pe/bitstream/handle/UNSA/4543/ECsamacp.pdf?sequence=1&isAllowed=y%20>

- The International ecotourism Society. (2019). *what is Ecotourism?* .Recuperado de <https://ecotourism.org/what-is-ecotourism/>
- The Nature Conservancy. (2012). *Ecotourism and Conservation*. Recuperado de <http://vidasilvestre.org.uy/wp-content/uploads/2012/08/Ecotourism-and-Conservation.pdf>
- Tseng, M.-L., Lin, C., Remen Lin, C.-W., Wu, K.-J., y Sriphon, T. (2019). *Ecotourism development in Thailand Community participation leads to the value of attractions using linguistic preferences*. *Journal of Cleaner Production*, 231, 1319 – 1329. doi: 10.1016/j.jclepro.2019.05.305
- UNESCO. (2017). *Biodiversidad* .Recuperado de <http://www.unesco.org/new/es/office-in-montevideo/natural-sciences/ecological-sciences/mab-lac-themes/biodiversidad/>
- Vaquez, L., Ferreira, R. Mogollón, A., de Sanmamed, J., Delgado, E. y Vargas, I. (2006). *Introducción a las técnicas cualitativas de investigación aplicadas en salud*. Recuperada de https://books.google.com.pe/books?id=o2n57QYwMDIC&pg=PA86&dq=Credibilidad,+Transferibilidad+y+Confirmabilidad+en+Investigaci%C3%B3n+Cualitativa.&hl=es&sa=X&ved=0ahUKEwjf_Knr_eHiAhVHuVkJKHQkqDNMQ6AEIKDAA#v=onepage&q=Credibilidad%20%20Transferibilidad%20y%20Confirmabilidad%20en%20Investigaci%C3%B3n%20Cualitativa.&f=true
- Venegas, G. (2006). *Ecoturismo instrumento de desarrollo sostenible*. Recuperada de <http://bibliotecadigital.udea.edu.co/dspace/bitstream/10495/149/1/EcoturismoInstrumentoDesarrolloSostenible.pdf>
- Wardle, C., Buckley, R., Shakeela A., y Castley, J. (2018). *Ecotourism's contributions to conservation: analysing patterns in published studies*, *Ecotourism*, 1- 31. doi:10.1080/14724049.2018.1424173
- Yilma, Z., Reta, M., y Tefera, B. (2016). *The Status of Ecotourism Potentials and Challenges in Sheko District, South – Western Ethiopia*. *Journal Hotel y Business Management*, 5 (2), 1 – 5. Recuperado de <https://www.longdom.org/open-access/the-current-status-of-ecotourism-potentials-and-challenges-in-shekodistrict-southwestern-ethiopia-2169-0286-1000143.pdf>
- Yuni, J. y Urbano, C. (2006). *Técnicas para investigar: recursos metodológicos para la preparación de proyectos de investigación*. Recuperada de https://books.google.com.pe/books?id=XWIkBfrJ9SoC&printsec=frontcover&source=gbs_ge_summary_r&cad=0#v=onepage&q&f=true
- Zevallos, C. (2017). *El análisis del Potencial Turístico de Lobitos como destino de Turismo Deportivo acuático, Talara, 2017*. Recuperada de http://www.repositorioacademico.usmp.edu.pe/bitstream/usmp/3171/3/zevallos_rc.pdf

ANEXOS

Anexo 1

Guía de entrevista para los Pobladores

“Potencial de desarrollo ecoturístico en las playas Tuquillo y Pocitas de Huarney, Región Áncash”

Nombre del entrevistado: _____

Centro de trabajo: _____

Sexo: _____ Edad: _____

Inicio de la entrevista: _____ Fin: _____

I. Sobre los Recursos Naturales

1. ¿Qué diversidad de flora y fauna encontramos en las playas de Tuquillo y Pocitas?

II. Sobre la Infraestructura Ecoturística

2. ¿En su opinión los alojamientos y restaurantes establecidos en las playas de Huarney tienen cuidado con la naturaleza?
3. ¿Cuáles son las condiciones de los medios de transporte (canoa, botes, etc.) para realizar actividades ecoturísticas en las playas de Tuquillo y Pocitas?
4. ¿Cuáles son las condiciones de uso de los servicios básicos en las playas Tuquillo y Pocitas?
5. ¿En su opinión los senderos o rutas turísticas son los adecuados para el desarrollo de la actividad del ecoturismo?

III. Sobre la comunidad local

6. ¿Qué es ecoturismo (actividad de turismo de naturaleza)?
7. ¿Cómo conserva las playas de Tuquillo y Pocitas?
8. ¿De qué manera usted protege la flora y fauna local?
9. ¿Usted estaría de acuerdo en participar en programas de educación ambiental, protección y preservación de las playas de Tuquillo y Pocitas? ¿Por qué?
10. ¿Qué opina sobre el desarrollo de la actividad ecoturística en las playas de Tuquillo y Pocitas?

Anexo 2

Guía de entrevista para los Autoridades de la municipalidad o personas con conocimientos en Turismo

“Potencial de desarrollo ecoturístico en las playas Tuquillo y Pocitas de Huarney, Región Áncash”

Nombre del entrevistado: _____

Centro de trabajo: _____

Sexo: _____ Edad: _____

Inicio de la entrevista: _____ Fin: _____

I. Sobre los Recursos Naturales

1. ¿Qué diversidad de flora y fauna encontramos en las playas de Tuquillo y Pocitas?

II. Sobre la Infraestructura Ecoturística

2. ¿En su opinión los alojamientos y restaurantes establecidos en las playas de Huarney tienen cuidado con la naturaleza?
3. ¿Cuáles son las condiciones de los medios de transporte (canoa, botes, etc.) para realizar actividades ecoturísticas en las playas de Tuquillo y Pocitas?
4. ¿Cuáles son las condiciones de uso de los servicios básicos en las playas Tuquillo y Pocitas?
5. ¿En su opinión los senderos o rutas turísticas son los adecuados para el desarrollo de la actividad del ecoturismo?

III. Sobre la educación ambiental e Interpretación

6. ¿Qué opina sobre las oficinas de orientación turística en las playas Tuquillo y Pocitas?
7. ¿En su opinión los mapas del lugar señalan adecuadamente donde se encuentran las playas a visitar?
8. ¿Qué opina acerca de los carteles medio ambientales ubicados en las playas Tuquillo y Pocitas?
9. ¿Cuál es el rol de los guías sobre la actividad ecoturística en las playas de Tuquillo y Pocitas?

10. ¿Qué materiales o medios dispone usted para interpretar o guiar las zonas naturales de las playas?

11. ¿Qué opina usted sobre la observación de fauna en las playas de Tuquillo y Pocitas?

IV. Sobre la comunidad local

12. ¿Qué es ecoturismo (actividad de turismo de naturaleza)?

13. ¿Cómo conserva las playas de Tuquillo y Pocitas?

14. ¿De qué manera usted protege la flora y fauna local?

15. ¿Usted estaría de acuerdo en participar en programas de educación ambiental, protección y preservación de las playas de Tuquillo y Pocitas? ¿Por qué?

16. ¿Qué opina sobre el desarrollo de la actividad ecoturística en las playas de Tuquillo y Pocitas?

Anexo 3

Ficha de Observación de los Recursos Naturales playa Pocitas

Responsable de la observación:

Hora de inicio (observación):

Lugar de observación:

Hora de término (observación):

Fecha de observación:

Categoría: Biodiversidad (fauna – flora)
<ul style="list-style-type: none">- Que animales y flora observamos.- Condiciones actuales de la biodiversidad.

Anexo 4

Ficha de Observación de la Infraestructura Ecoturística playa Pocitas

Responsable de la observación:

Hora de inicio (observación):

Lugar de observación:

Hora de término (observación):

Fecha de observación:

Categoría: Equipamiento e instalaciones
Alojamientos
<ul style="list-style-type: none">- Identificar el tipo de alojamiento y cuantos establecimientos hay en la playa Pocitas.- Observar la situación actual de los alojamientos.
Alimentación
<ul style="list-style-type: none">- Identificar qué tipo y cuantos establecimientos de alimentación hay en la playa Pocitas- Observar las condiciones actuales de los Restaurantes.
Categoría: vías de acceso
<ul style="list-style-type: none">- Observar la situación actual de la carretera que conduce a la playa Pocitas.- Observar el acceso a la playa: (fácil o complicado)
Categoría: Transporte
<ul style="list-style-type: none">- Identificar los medios de transporte que se dirigen a la playa Pocitas.

Anexo 5

Ficha de Observación de Educación Ambiental e Interpretación playa Pocitas

Responsable de la observación:

Hora de inicio (observación):

Lugar de observación:

Hora de término (observación):

Fecha de observación:

Categoría: Centros de atención al visitante
- Cuantas oficinas de atención al visitante observamos y cuáles son sus condiciones actuales.
Categoría: Paneles informativos
- Se observa paneles informativos en las playas y cuáles son sus condiciones actuales.
Categoría: Visitas guiadas
- Identificar a los guías u operadores turísticos que observamos.
Categoría: Rutas señalizadas
- Identificar cuáles son las rutas señaladas y observar cuáles son sus condiciones actuales.
Categoría: Actividades ecoturísticas
- Identificar qué actividades ecoturísticas observamos.

Anexo 6

Ficha de Observación de la Comunidad Local playa Pocitas

Responsable de la observación:

Hora de inicio (observación):

Lugar de observación:

Hora de término (observación):

Fecha de observación:

Categoría: Pobladores	
¿Qué actividades económicas principales se dedica la población?	
¿Cuáles son las actividades productivas más rentables de la comunidad? Nómbrelas	
¿En qué tipo de actividad participa la comunidad?	
¿Qué elementos considera que tiene la población para desarrollar la actividad ecoturística?	
¿La comunidad estaría dispuesta a capacitarse o están capacitados para atender a los turistas adecuadamente?	
¿La comunidad tiene el interés por ser parte del desarrollo de la actividad ecoturística?	
¿La comunidad se reúne con la municipalidad para realizar proyectos de Turismo?	

Anexo 7

Ficha de Observación de los Recursos Naturales playa Tuquillo

Responsable de la observación: Hora de inicio (observación):
Lugar de observación: Hora de término (observación):
Fecha de observación:

Categoría: Biodiversidad (fauna – flora)
<ul style="list-style-type: none">- Que animales y vegetación observamos.- Condiciones actuales de la biodiversidad.

Anexo 8

Ficha de Observación de la Infraestructura Ecoturística playa Tuquillo

Responsable de la observación: Hora de inicio (observación):
Lugar de observación: Hora de término (observación):
Fecha de observación:

Categoría: Equipamiento e instalaciones
Alojamientos
<ul style="list-style-type: none">- Identificar el tipo de alojamiento y cuantos establecimientos hay en la playa Pocitas- Observar la situación actual de los alojamientos.
Alimentación
<ul style="list-style-type: none">- Identificar qué tipo y cuantos establecimientos de alimentación hay en la playa Pocitas- Observar las condiciones actuales de los Restaurantes.
Categoría: vías de acceso
<ul style="list-style-type: none">- Observar la situación actual de la carretera que conduce a la playa Pocitas.- Observar el acceso a la playa: (fácil o complicado)
Categoría: Transporte
<ul style="list-style-type: none">- Identificar los medios de transporte que se dirigen a la playa Pocitas.

Anexo 9

Ficha de Observación de Educación Ambiental e Interpretación playa Tuquillo

Responsable de la observación:

Hora de inicio (observación):

Lugar de observación:

Hora de término (observación):

Fecha de observación:

Categoría: Centros de atención al visitante
- Cuantas oficinas de atención al visitante observamos y cuáles son sus condiciones actuales.
Categoría: Paneles informativos
- Se observa paneles informativos en las playas y cuáles son sus condiciones actuales.
Categoría: Visitas guiadas
- Identificar a los guías u operadores turísticos que observamos.
Categoría: Rutas señalizadas
- Identificar cuáles son las rutas señaladas y observar cuáles son sus condiciones actuales.
Categoría: Actividades ecoturísticas
- Identificar qué actividades ecoturísticas observamos.

Anexo 10

Ficha de Observación de la Comunidad Local playa Tuquillo

Responsable de la observación:

Hora de inicio (observación):

Lugar de observación:

Hora de término (observación):

Fecha de observación:

Categoría: Pobladores	
¿Qué actividades económicas principales se dedica la población?	
¿Cuáles son las actividades productivas más rentables de la comunidad? Nómbrelas	
¿En qué tipo de actividad participa la comunidad?	
¿Qué elementos considera que tiene la población para desarrollar la actividad ecoturística?	
¿La comunidad estaría dispuesta a capacitarse o están capacitados para atender a los turistas adecuadamente?	
¿La comunidad tiene el interés por ser parte del desarrollo de la actividad ecoturística?	
¿La comunidad se reúne con la municipalidad para realizar proyectos de Turismo?	

Anexo 11 Matriz de Operacionalización

Tabla 3 Matriz de Operacionalización

Unidad temática	Definición conceptual	Categorías	Sub categorías	Ítems	Instrumentos
<p>Potencial de desarrollo Ecoturístico</p>	<p>Dado lo expuesto por Ceballos (como se citó en Puertas, 2006) define al ecoturismo como un viaje consiente con el medio ambiente, a destinos poco modificados para gozar, estudiar y amar la naturaleza, al mismo tiempo que se fomente la conservación teniendo bajo efecto ambiental y cultural, en la cual se propicie comprometer a las poblaciones locales para un beneficio socioeconómico.</p>	<p>*Recursos naturales</p> <p>*Infraestructura Ecoturística</p> <p>*Educación ambiental e Interpretación</p>	<p>*Biodiversidad (flora y fauna)</p> <p>*Equipamiento</p> <p>*Transporte</p> <p>*Servicios básicos</p> <p>*Vías de acceso</p> <p>*Centros de atención al visitante</p> <p>*Paneles informativos</p>	<p>*¿Qué diversidad de flora y fauna encontramos en las playas de Tuquillo y Pocitas?</p> <p>*¿En su opinión los alojamientos y restaurantes establecidos en las playas de Huarney tienen cuidado con la naturaleza?</p> <p>*¿Cuáles son las condiciones de los medios de transporte (canoa, botes, etc.) para realizar actividades ecoturísticas en las playas de Tuquillo y Pocitas?</p> <p>*¿Cuáles son las condiciones de uso de los servicios básicos en las playas Tuquillo y Pocitas?</p> <p>*¿En su opinión los senderos o rutas turísticas son los adecuados para el desarrollo de la actividad del ecoturismo?</p> <p>*¿Qué opina sobre las oficinas de orientación turística en las playas Tuquillo y Pocitas?</p> <p>*¿En su opinión los mapas del lugar señalan adecuadamente donde se encuentran las playas a visitar?</p>	<p>*Guía de entrevista</p> <p>*Ficha de observación</p> <p>*Ficha de inventario</p>

		*Comunidad local	<p>*Visitas guiadas</p> <p>*Rutas Señalizadas</p> <p>*Actividades ecoturísticas</p> <p>*Participación de la comunidad</p>	<p>*¿Qué opina acerca de los carteles medio ambientales ubicados en las playas Tuquillo y Pocitas?</p> <p>*¿Cuál es el rol de los guías sobre la actividad ecoturística en las playas de Tuquillo y Pocitas?</p> <p>*¿Qué materiales o medios dispone usted para interpretar o guiar las zonas naturales de las playas?</p> <p>*¿Qué opina usted sobre la observación de fauna en las playas de Tuquillo y Pocitas?</p> <p>*¿Qué es ecoturismo (actividad de turismo de naturaleza)?</p> <p>*¿Cómo conserva las playas de Tuquillo y Pocitas?</p> <p>*¿De qué manera usted protege la flora y fauna local?</p> <p>*¿Usted estaría de acuerdo en participar en programas de educación ambiental, protección y preservación de las playas de Tuquillo y Pocitas? ¿Por qué?</p> <p>*¿Qué opina sobre el desarrollo de la actividad ecoturística en las playas de Tuquillo y Pocitas?</p>	
--	--	------------------	--	--	--

Anexo 12 Matriz de Consistencia

Tabla 4 Matriz de Consistencia

POTENCIAL DE DESARROLLO ECOTURÍSTICO EN LAS PLAYAS TUQUILLO Y POCITAS DE HUARMEY REGIÓN ÁNCASH 2019						
PROBLEMA	OBJETIVOS	METODOLOGÍA	POBLACIÓN Y MUESTRA	UNIDAD TEMÁTICA	CATEGORÍAS	SUB CATEGORÍAS
<p>Problema General ¿Cuál es el potencial de desarrollo ecoturístico en las playas de Tuquillo y Pocitas Huarney?</p> <p>Problema Específico ¿Culés son los recursos naturales con potencial de desarrollo ecoturístico en las playas de Tuquillo y Pocitas de Huarney?</p> <p>¿Cuáles son las condiciones en las que se encuentra la infraestructura ecoturística para el desarrollo del ecoturismo en las playas de Tuquillo y Pocitas de Huarney?</p> <p>¿Cuál es la contribución de la educación ambiental e interpretación para el desarrollo del ecoturismo en las playas de Tuquillo y Pocitas de Huarney?</p> <p>¿Cuál es la actitud de la comunidad local ante el desarrollo de la actividad ecoturística en las playas de Tuquillo y Pocitas de Huarney?</p>	<p>Objetivo General Evaluar el potencial de desarrollo ecoturístico en las playas de Tuquillo y Pocitas de Huarney.</p> <p>Objetivos Específicos Analizar los recursos naturales con potencial de desarrollo ecoturístico en las playas de Tuquillo y Pocitas de Huarney. Describir las condiciones en las que se encuentra la infraestructura ecoturística en las playas de Tuquillo y Pocitas de Huarney. Conocer la contribución de la educación ambiental e interpretación para el desarrollo del ecoturismo en las playas de Tuquillo y Pocitas de Huarney. Conocer la actitud de la comunidad local sobre el desarrollo ecoturístico en las playas de Tuquillo y Pocitas de Huarney.</p>	<p>Tipo de investigación: El tipo de investigación es Aplicada.</p> <p>Enfoque: Cualitativo</p> <p>Diseño de la investigación: El diseño de la investigación es Fenomenológica.</p> <p>Nivel de la investigación: Descriptivo.</p> <p>Muestreo: Por conveniencia</p> <p>Técnicas: Entrevista Observación</p>	<p>Autoridades de la municipalidad o personas con conocimiento de la actividad turística y los pobladores de Huarney.</p>	<p>Potencial de desarrollo Ecoturístico</p>	<p>*Recursos Naturales</p> <p>*Infraestructura Ecoturística</p> <p>*Educación ambiental e Interpretación</p> <p>* Comunidad local</p>	<p>*Biodiversidad (flora y fauna)</p> <p>*Equipamiento</p> <p>*Vías de acceso</p> <p>*Servicios básicos</p> <p>*Transporte</p> <p>*Centros de atención al visitante</p> <p>*Paneles de información</p> <p>*Rutas Señalizadas</p> <p>*Visitas guiadas</p> <p>*Actividades ecoturísticas</p> <p>*Participación de la comunidad</p>

Anexo 13

Ficha de inventario de recursos Turísticos

Ficha N° _____
Nombre del Recurso Turístico (*):
Ubicación (*): región: provincia: distrito:
Categoría (*): _____
Tipo (*): _____
Sub tipo (*): _____
Descripción (*): Datos sobresalientes que detallan las características del recurso
Particularidades (*): Singularidades del recurso que lo diferencian de otros
Estado actual: Estado de conservación en el que se encuentra el recurso es relativamente óptimo.

(*) En el caso de categoría Folclore y Acontecimientos Programados solamente deberá ser llenado los rubros señalados con asterisco.

Observaciones (*):	
TIPO DE VISITANTE (*): (se puede marcar más de un opción) (x) Extranjero (x) Nacional (x) Regional (x) Local	
Indicar el grado de afluencia de 1 a 4, siendo 4 el de mayor nivel y 1 el menor nivel de afluencia.	
Acceso hacia el Recurso	
Considerando como referencia la capital de la provincia	
TERRESTRE: (se puede marcar con x más de una opción)	AEREO:
() A caballo	() Avión
() Acémila	() Avioneta
() A pie	() Helicóptero
(x) Automóvil Particular	() Otro
(x) Bus Público	Especificar
(x) Bus Turístico	MARITIMO:
(x) Camioneta de doble tracción	() Barco
() Combi	() Bote
() Ferrocarril	() Deslizador
(x) Mini-Bus Público	() Yate
(x) Mini-Bus Turístico	() Otro Especificar
() Mototaxi	
(x) Taxi	
() Otro Especificar	

LACUSTRE-FLUVIAL

- Barco
- Balsa
- Bote
- Deslizador
- Lancha
- Yate
- Canoa
- Otro Especificar

RUTA DE ACCESO AL RECURSO

Especificar cada uno de los recorridos y tramos existentes desde la capital de provincia al recurso turístico. Considerar el tipo de vía, la distancia y el tiempo utilizado; lo cual se definirá en Kilómetros y Horas para cada medio de acceso. Puede existir más de un recorrido para llegar al recurso.

Recorrido ¹	Tramo ²	Acceso ³	Medio de transporte ⁴	Vía de acceso ⁵	Distancia en Kms. / Tiempo

¹ Se utilizaran números para cada recorrido (1, 2,3,...)

² Se señalaran los lugares que forman el tramo.

³ Se indicaran el acceso correspondiente: aéreo, terrestre, marítimo, lacustre/fluvial.

⁴ Se refiere al medio de transporte utilizado en el tramo (bus, taxi, caballo,...)

⁵ En vías de acceso terrestre considerar los siguientes casos: trocha carrozable, sendero, camino de herradura, afirmado, asfaltado u otros.

(*)En el caso de categoría Folclore y Acontecimientos Programados solamente deberá ser llenado los rubros señalados con asterisco.

Tipo de ingreso:

- libre
- previa presentación de boleto o ticket
- semi-restringido (previo permiso)
- otro especificar

Época propicia de visita al recurso (se puede marcar con x más de una opción)

Mencionar si la visita se realiza durante:

todo el año

esporádicamente-algunos meses

especificar

fines de semana

especificar

feriados

especificar

Horario de visita:

Atención diaria, incluye sábados y domingos, también feriados.

Especificaciones:

En algunas ocasiones puede atender fuera de horario, dependiendo del número de personas que conforman el grupo a guiar.

Infraestructura (se puede marcar con x más de una opción)

Dentro del recurso

fuera del recurso (del poblado más cercano)

agua

agua

desagüe

desagüe

luz

luz

teléfono

teléfono

alcantarillado

alcantarillado

señalización

señalización

otra Especificar

otra Especificar

Será considerada dentro del recurso la infraestructura que se encuentra dentro del perímetro del mismo.

(*)En el caso de categoría Folclore y Acontecimientos Programados solamente deberá ser llenado los rubros señalados con asterisco.

Servicios actuales dentro del recurso:

Marcar con una X los servicios que funcionan:

Alojamiento:

Hoteles

Apart-Hoteles

Hostales

Albergues

Casas de Hospedajes

Eco-lodges

Otro Especificar

Resort

Alimentación:

Restaurantes

Bares

Cafeterías

Snacks

Fuentes de Soda

Venta de comida rápida

Kioscos de venta de comida
y/o bebidas

Otro

especificar

Otros servicios:

Agencias de viaje

Servicios de guiados

Alquiler de caballos

Servicios de Coreos

Alquiler de pedalones

Servicios de Estacionamiento

Alquiler de bicicletas

Servicios de Fax

Alquiler de botes

Servicios de Internet

Alquiler de Carruajes

Servicios de Salvavidas

Alquiler de Equip. Para Turismo de Aventura

Servicios de Taxis

Bancos – Cajeros

Tópicos

Casa de Cambio

Venta de Artesanía

Centro de Interpretación

Venta de material Inform.(libros,
revistas, postales, videos, etc.)

Facilidad para discapacitados

Museos de Sitio

Venta de Materiales para

Oficina de Información

Fotografías

Seguridad/ POLTUR

Otro Especificar

Servicios Higiénicos

Lugares de esparcimiento:

- | | | |
|--|--|--|
| <input type="checkbox"/> Discotecas | <input type="checkbox"/> Casinos de juego | <input type="checkbox"/> Pubs |
| <input type="checkbox"/> Peñas | <input type="checkbox"/> Night Clubs | <input type="checkbox"/> Juegos infantiles |
| <input type="checkbox"/> Cines o teatros | <input type="checkbox"/> Maq. Tragamonedas | <input type="checkbox"/> Otros |

Servicios actuales fuera del Recurso Turístico: (del poblado más cercano)

Marcar con una X los servicios que funcionan:

Alojamiento:

- | | | |
|--|---|--|
| <input checked="" type="checkbox"/> Hoteles | <input checked="" type="checkbox"/> Apart-Hoteles | <input checked="" type="checkbox"/> Hostales |
| <input type="checkbox"/> Albergues | <input checked="" type="checkbox"/> Casas de Hospedajes | <input type="checkbox"/> Eco-lodges |
| <input type="checkbox"/> Otro Especificar | <input type="checkbox"/> Resort | |

Alimentación:

- | | | |
|--|--|--|
| <input checked="" type="checkbox"/> Restaurantes | <input type="checkbox"/> Bares | <input type="checkbox"/> Cafeterías |
| <input type="checkbox"/> Snacks | <input type="checkbox"/> Fuentes de Soda | <input checked="" type="checkbox"/> Venta de comida rápida |
| <input checked="" type="checkbox"/> Kioscos de venta de comida y/o bebidas | | <input type="checkbox"/> Otro especificar |

(*)En el caso de categoría Folclore y Acontecimientos Programados solamente deberá ser llenado los rubros señalados con asterisco.

Otros servicios:

- | | |
|--|---|
| <input type="checkbox"/> Agencias de viaje | <input type="checkbox"/> Servicios de guiados |
| <input type="checkbox"/> Alquiler de caballos | <input type="checkbox"/> Servicios de Correos |
| <input type="checkbox"/> Alquiler de pedalones | <input type="checkbox"/> Servicios de Estacionamiento |
| <input type="checkbox"/> Alquiler de bicicletas | <input type="checkbox"/> Servicios de Fax |
| <input type="checkbox"/> Alquiler de botes | <input type="checkbox"/> Servicios de Internet |
| <input type="checkbox"/> Alquiler de Carruajes | <input type="checkbox"/> Servicios de Salvavidas |
| <input type="checkbox"/> Alquiler de Equip. Para Turismo de Aventura | <input type="checkbox"/> Servicios de Taxis |
| <input type="checkbox"/> Bancos – Cajeros | <input checked="" type="checkbox"/> Tópicos |
| <input type="checkbox"/> Casa de Cambio | <input checked="" type="checkbox"/> Venta de Artesanía |
| <input type="checkbox"/> Centro de Interpretación | <input type="checkbox"/> Venta de material Inform.(libros, revistas, postales, videos, etc.) |
| <input type="checkbox"/> Facilidad para discapacitados | <input type="checkbox"/> Venta de Materiales para Fotografías |
| <input checked="" type="checkbox"/> Museos de Sitio | <input type="checkbox"/> Otro Especificar |
| <input checked="" type="checkbox"/> Oficina de Información | |
| <input type="checkbox"/> Seguridad/ POLTUR | |
| <input checked="" type="checkbox"/> Servicios Higiénicos | |

Lugares de esparcimiento:

- | | | |
|--|---|--|
| <input type="checkbox"/> Discotecas | <input type="checkbox"/> Casinos de juego | <input type="checkbox"/> Pubs |
| <input type="checkbox"/> Peñas | <input type="checkbox"/> Night Clubs | <input type="checkbox"/> Juegos infantiles |
| <input type="checkbox"/> Cines o teatros | <input checked="" type="checkbox"/> Maq. Tragamonedas | <input type="checkbox"/> Otros |

(*)En el caso de categoría Folclore y Acontecimientos Programados solamente deberá ser llenado los rubros señalados con asterisco.

Datos complementarios:

Indicar si el Recurso Turístico se utilizara para otros fines:

Es vivienda y museo a la vez.

Propiedad del Recurso Turístico:

Administrado por:

Fuentes bibliográficas (*):

Material audio visual actual del recurso turístico (*):

Fotografías (x) videos (x) cd ()

Otros ()

Especificar:

Institución encargada del llenado de la ficha (*): _____

Persona encargada del llenado de la ficha (*): _____

Fecha:

Firma y sello de la Institución / persona responsable (*):

Firma/ Sello

Anexo 14

Tabla de niveles de Jerarquización

JERARQUÍA	DESCRIPCIÓN
4	Recursos excepcionales y de gran significación para el mercado turístico internacional, capaces por sí solos, de motivar una importante corriente de visitantes (actual o potencial).
3	Recursos con rasgos excepcionales, capaces de motivar, por sí solos o en conjunto con otros recursos contiguos una corriente actual o potencial de visitantes nacionales o extranjeros.
2	Recursos con algunos rasgos llamativos capaces de interesar a visitantes que hubiesen llegado a la zona por otras motivaciones turísticas, o de motivar corrientes turísticas locales.
1	Recursos sin merito suficiente para considerarlo al nivel de las jerarquías anteriores, pero que, igualmente forman parte del inventario de Recursos Turísticos como elementos que pueden complementar a otros de mayor jerarquía.

Anexo 15
Tablas de Evaluación de Expertos

Figura 5. Validación de Instrumentos realizado por el profesor Huamani Paliza Frank

UCV
UNIVERSIDAD CÉSAR VALLEJO

FACULTAD DE CIENCIAS EMPRESARIALES
ESCUELA PROFESIONAL DE ADMINISTRACIÓN EN TURISMO Y HOTELERÍA
TABLA DE EVALUACIÓN DE EXPERTOS

Lima, 13 de Junio de 2019

Apellido y nombres del experto: Huamani Paliza Frank David
 DNI: 41527590 Teléfono: 999418209
 Título/grados: Magister en Gestión
 Cargo e institución en que labora: Docente

Mediante la tabla de evaluación de expertos, usted tiene la facultad de evaluar cada una de las preguntas marcando con "x" en cada una de las celdas.

ITEM	INACEPTABLE					ACEPTABLE					OBSERVACIONES	
	0	10	20	30	40	50	60	70	80	90		100
1								X				Falta de claridad en preguntas
2									X			Mejorar
3									X			
4									X			
5								X				
6									X			
7									X			
8									X			

Promedio de valoración: 77.5%

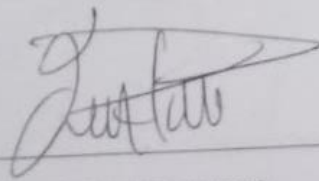


 FIRMA DEL EXPERTO

Figura 6. Validación de Instrumentos realizada por la profesora Segovia Aranibar Elizabeth

 **UCV**
UNIVERSIDAD CÉSAR VALLEJO

FACULTAD DE CIENCIAS EMPRESARIALES
ESCUELA PROFESIONAL DE ADMINISTRACIÓN EN TURISMO Y HOTELERÍA
TABLA DE EVALUACIÓN DE EXPERTOS

Lima, 24 DE JUNIO de 2019

Apellido y nombres del experto: SEGOWIA ARANIBAR ELIZABETH

DNI: 10460532 Teléfono: _____

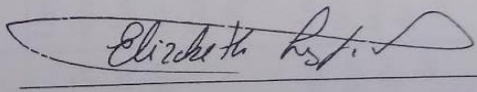
Título/grados: Mg. Sc. EN Ecoturismo

Cargo e institución en que labora: UCV- LIMA NORTE

Mediante la tabla de evaluación de expertos, usted tiene la facultad de evaluar cada una de las preguntas marcando con "x" en cada una de las celdas.

ITEM	INACEPTABLE					ACEPTABLE					OBSERVACIONES	
	0	10	20	30	40	50	60	70	80	90		100
1										✓		
2										✓		
3										✓		
4										✓		
5										✓		
6										✓		
7										✓		
8										✓		

Promedio de valoración: 90%



FIRMA DEL EXPERTO

Figura 7. Validación de instrumentos realizado por el profesor Jara Miranda Robert

UCV
UNIVERSIDAD CÉSAR VALLEJO

FACULTAD DE CIENCIAS EMPRESARIALES
ESCUELA PROFESIONAL DE ADMINISTRACIÓN EN TURISMO Y HOTELERÍA
TABLA DE EVALUACIÓN DE EXPERTOS

Lima, 07 Junio de 2019

Apellido y nombres del experto: Jara Miranda Robert Alexander

DNI: 42312593 Teléfono: _____

Título/grados: Doctor Administración

Cargo e institución en que labora: DTG - DDA

Mediante la tabla de evaluación de expertos, usted tiene la facultad de evaluar cada una de las preguntas marcando con "x" en cada una de las celdas.

ITEM	INACEPTABLE					ACEPTABLE					OBSERVACIONES		
	0	10	20	30	40	50	60	70	80	90		100	
1													
2													
3													
4													
5													
6													
7													
8													

Promedio de valoración: _____

[Firma]

.....FIRMA DEL EXPERTO.....
Lic. Jara Miranda Robert Alexander
CIAD 10754
CLAD

Anexo 16
Transcripción de entrevistas

TRANSCRIPCIÓN DE ENTREVISTAS		
Entrevista N° 1		
Tema: Potencial de desarrollo ecoturístico en las playas: Tuquillo y Pocitas de Huarmey Región Áncash		
Nombre de entrevistado: Jim Delgado	Sexo: M	Edad: 29
Fecha de la entrevista :07/10/2019	Inicio: 14:30	Fin: 15:30
Centro de Trabajo: Municipalidad (Oficina de Promoción Turística)		
Contextualización: La entrevista fue en la oficina de Turismo.		
Observaciones: Hubo música de fondo, ya que se encontraba una banda tocando al frente de la Municipalidad y luego hubo una interrupción porque lo llamaron por teléfono.		
Transcripción de Pregunta y Respuesta:		
<p>1. ¿Qué diversidad de flora y fauna encontramos en las playas de Tuquillo y Pocitas? Bueno la fauna marina de Huarmey es muy rica, podemos encontrar desde lobos marinos, leones marinos, pingüinos, el pájaro bobo azul, eh podemos encontrar el cormorán que es un ave que está en peligro de extinción este... Las aves guaneras, tenemos islas guaneras y una infinidad de peces en nuestro litoral de tanto como de peña como peces de gran profundidad no. La flora marina tenemos los corales, Huarmey cuenta con flora marina, algas, corales, pero sin embargo hoy en día se todo, estamos en lucha con la depredación ya que estamos en lucha con la pesca con dinamita y la pesca de arrastre que está destruyendo casi el, hasta el mar al 50% del litoral.</p> <p>2. ¿En su opinión los alojamientos y restaurantes establecidos en las playas de Huarmey tienen cuidado con la naturaleza? Bueno se está regulando, lo que sucede es que el 100% de los alojamientos en playa Pocita y en playa Tuquillo son alojamientos informales, se han posicionado de manera incorrecta dentro del litoral, no son propietarios y no tienen título. Recién en esta gestión se está empezando a regular el uso correcto y el manejo integral de playas.</p> <p>3. ¿Cuáles son las condiciones de los medios de transporte (canoa, botes, etc.) para realizar actividades ecoturísticas en las playas de Tuquillo y Pocitas? Las unidades son los botes con fuera de borda, hay botes a remo, hay bananos y para poder... puedes encontrar Kayak, puedes encontrar caballitos de totora para poder desarrollar actividades turísticas, las condiciones son óptimas, los emprendedores siempre se preocupan por brindarle un mejor servicio a los visitantes.</p> <p>4. ¿Cuáles son las condiciones de uso de los servicios básicos en las playas Tuquillo y Pocitas? Bueno no hay servicios básicos en ese lugar, ya que los que se encuentran ahí son los que han invadido el lugar, por ende, en ese lugar falta agua, luz, alcantarillado.</p> <p>5. ¿En su opinión los senderos o rutas turísticas son los adecuados para el desarrollo de la actividad del ecoturismo? Actualmente estamos desarrollando un corredor de playas, tenemos un presupuesto para señalizaciones tanto desde prevención como de orientación.</p> <p>6. ¿Qué es ecoturismo (actividad de turismo de naturaleza)? El ecoturismo es un destino sostenible trabajado en las riquezas de la ecología , que cuida la naturaleza , Huarmey Tuquillo tuvo un premio de eco playas como premio rural en el 2009 , estamos trabajando para poder recuperar y poder lograr esa categoría en el verano 2020 tenemos claramente la idea en conjunto con el alcalde , en que el éxito del futuro del país , de la región , de específicamente de Huarmey está en crear áreas de conservación , entonces al crear áreas de conservación , vamos a poder tener un turismo sostenible y un ecoturismo .</p>		

7. ¿Cómo conserva las playas de Tuquillo y Pocitas?

Actualmente no hay una protección, aun la ciudadanía no entiende que tenemos que cuidar para preservar, igualmente muchos hablan del cuidado, pero muy pocos lo toman en práctica, desde el uso del plástico, el llegar a tu playa y usar o llevar plástico y dejar botellas y chapas o colillas de cigarrillo estas dañando el ecosistema.

8. ¿De qué manera usted protege la flora y fauna local?

Se está instalando señalizaciones y campañas del cuidado de la fauna al cormorán a la chuita no, a los pingüinos, a los lobos entonces estamos trabajando en eso.

9. ¿Usted estaría de acuerdo en participar en programas de educación ambiental, protección y preservación de las playas de Tuquillo y Pocitas? ¿Por qué?

Si por supuesto, trabajamos en un programa de hazla por tu playa, porque creemos en el cuidado del medio ambiente es para el futuro no... Huarmey tiene 100 km de playa, tiene un promedio de 64 playas solo se explotan 2 Tuquillo y la Pocita, estás hablando de 2 playas únicas, cada una con diferentes particularidades, diferente flora y fauna, entonces el que ama el turismo, el que ama su tierra tendrá que cuidarla.

10. ¿Qué opina sobre el desarrollo de la actividad ecoturística en las playas de Tuquillo y Pocitas?

Realmente no hay un desarrollo ecoturístico lo que hay es una industria de turismo , el desarrollo ecoturístico se puede desarrollar visitando las loberas de Huarmey , la cueva de los pingüinos , puedes desarrollar un ecoturismo , visitando el corredor de playas , que empieza desde la playa la cocinita que está a la espalda de la playa la pocita no son playas que no cuentan con servicios de alojamiento , ni restaurantes solo es para observar avistamiento de aves, disfrutar de una tarde y regresar a la ciudad . Lo que sucede es que se ha desarrollado la urbanización, al formar parte de una urbe pierdes el potencial ecológico, porque una cosa es hacer una actividad ecoturística y otra cosa es tener la flora y fauna para poder desarrollarla, ya que tuquillo puede ser una playa rural, pero una playa limpia con certificación pero que sea una playa ecoturística es muy difícil, porque tenemos que retirar o bueno...no habría esa iniciativa.

11. ¿Qué opina sobre las oficinas de orientación turística en las playas Tuquillo y Pocitas?

Bueno se está trabajando y esperamos que el próximo año esté más implementado, hay una intención grande por trabajar, por Huarmey. Deberíamos tener una caseta de información turística en Tuquillo que es muy posible que este año tengamos, ya que nosotros cerramos esta temporada con una caseta de dependencia municipal y estamos trabajando para tener un destino seguro, limpieza y seguridad es el éxito de cualquier destino turístico.

12. ¿En su opinión los mapas del lugar señalan adecuadamente donde se encuentran las playas a visitar?

Esta georreferenciado y está por kilómetros, pero recién el otro mes se habilitará el corredor de playas con sus señaléticas adecuadas.

13. ¿Qué opina acerca de los carteles medio ambientales ubicados en las playas Tuquillo y Pocitas?

Bueno dentro del bajo presupuesto que tienen los municipios dentro del sector turismo se a logrado instalar señaléticas y lo más que se pueda, a diferencia de otras municipalidades la municipalidad de Huarmey por el gobierno anterior simplemente le dejo 2200 soles de presupuesto anual entonces no es mucho para lo que se pueda hacer, pero la voluntad y la gestión es lo que cuenta.

<p>14. ¿Cuál es el rol de los guías sobre la actividad ecoturística en las playas de Tuquillo y Pocitas?</p> <p>El rol de un guía es guiar , Huarmey tiene tres rutas turísticas en la actualidad la ruta Huarmey milenario , que lo puedes encontrar dentro del boletín informativo , que brinda la municipalidad, Huarmey milenario está dentro de la plaza de Huarmey , luego al centro de interpretación al castillo de Huarmey y el museo de la chicha y tiene un corredor de playas de 5 kilómetros que empieza en la playa Tuquillo y que finaliza en la playa corralones en la actualidad , los operadores turísticos locales , brindan un guiado específico dentro de estas rutas ,los operadores turísticos nacionales realizan un conducto que te trasladan a un destino mas no te dan un guiado, la diferencia entre las agencias de Turismo Nacional que parten de Lima con los locales , pero que los locales son específicos de un servicio y conocen más el destino .</p>
<p>15. ¿Qué materiales o medios dispone usted para interpretar o guiar las zonas naturales de las playas?</p> <p>Para interpretar las playas los guías lo que utilizan es información virtual, ya que no hay materiales escritos.</p>
<p>16. ¿Qué opina usted sobre la observación de fauna en las playas de Tuquillo y Pocitas?</p> <p>Me parecen interesantes y muy divertidas, si deberían desarrollar estas actividades aquí en el destino, como son la observación de fauna, la actividad del kayak entre otros.</p>

TRANSCRIPCIÓN DE ENTREVISTAS		
Entrevista N° 2		
Tema: Potencial de desarrollo ecoturístico en las playas: Tuquillo y Pocitas de Huarmey Región Áncash		
Nombre de entrevistado: Jomaira Artega la Rosa	Sexo: F	Edad: 54
Centro de Trabajo: Municipalidad (Seguridad Ciudadana)	Inicio: 13:50	Fin: 14:15
Fecha de la entrevista :07/10/2019		
Contextualización: La entrevista fue al ingreso de la municipalidad.		
Observaciones: Hubo música de fondo, ya que se encontraba una banda tocando al frente de la Municipalidad.		
Transcripción de Pregunta y Respuesta:		
<p>1. ¿Qué diversidad de flora y fauna encontramos en las playas de Tuquillo y Pocitas?</p> <p>Solo eh podido observar los peces, pero cada playa tiene su nombre que viene hacer maracaná, playa la pocita, la lagartija, la playa del huaquero, hay varias playas, la playa la tortuga que está en Casma, en punta lobito se ha podido ver lobos marinos.</p>		
<p>2. ¿En su opinión los alojamientos y restaurantes establecidos en las playas de Huarmey tienen cuidado con la naturaleza?</p> <p>En la playa tuquillo en la parte de la entrada hay unos estacionamientos, eh podido observar el hostel la virgen, el hostel la posada atiende bien y con guía son los más famosos y si tienen cuidado con el medio ambiente ya que tienen sus plantitas y demás.</p>		
<p>3. ¿Cuáles son las condiciones de los medios de transporte (canao, botes, etc.) para realizar actividades ecoturísticas en las playas de Tuquillo y Pocitas?</p> <p>Tienen un parqueo, hay botecitos para paseas, hay motorizados. Si están en buenas condiciones cada año lo mejoran, los turistas también se pasean, hay también unos globos grandes se llaman creo globo de mar, esas son otras actividades que hacen.</p>		

4. ¿Cuáles son las condiciones de uso de los servicios básicos en las playas Tuquillo y Pocitas? Este año han mandado a construir baños portátiles, falta incrementar más servicios higiénicos.

5. ¿En su opinión los senderos o rutas turísticas son los adecuados para el desarrollo de la actividad del ecoturismo?

Si porque las rutas turísticas son accesibles, aparte hacen vigilancia y dan seguridad al lugar.

6. ¿Qué es ecoturismo (actividad de turismo de naturaleza)?

Habla sobre el medio ambiente, no tirar la basura, para que un lugar sea más productivo, porque hay mucha contaminación.

7. ¿Cómo conserva las playas de Tuquillo y Pocitas?

Haciendo la limpieza. Hay personal de la municipalidad que va a cada playa y la misma gente van entre todos hacer limpieza, y todos nos ponemos la mano en el pecho y lo hacemos todos, la limpieza se hace semanal, para que los turistas sean bien recibidos y vengan.

8. ¿De qué manera usted protege la flora y fauna local?

Cuidando el medio ambiente si hay un animalito hay que protegerlo, si es que está en mal estado llamar a las unidades especiales para que ellos los puedan atender y darle sus cuidados.

9. ¿Usted estaría de acuerdo en participar en programas de educación ambiental, protección y preservación de las playas de Tuquillo y Pocitas? ¿Por qué?

Si sería bonito, para orientarme más, para capacitarme más y lo que aprendo lo enseñaría a mis demás compañeros.

10. ¿Qué opina sobre el desarrollo de la actividad ecoturística en las playas de Tuquillo y Pocitas?

Claro se podría desarrollar, ya que Huarney es uno de los pueblos más visitados por los turistas, ya que cada vez vamos mejorando y los turistas tienen para conocer como es el castillo, la bella warmi, el señor de la chicha y bueno todas las playas son hermosas.

11. ¿Qué opina sobre las oficinas de orientación turística en las playas Tuquillo y Pocitas?

Bueno señorita en esos lugares de las playas no se han implementado oficinas de información turística, ya sea para los extranjeros o los nacionales, debería haber, pero la municipalidad se está tratando de poner de acuerdo para implementarlo.

12. ¿En su opinión los mapas del lugar señalan adecuadamente donde se encuentran las playas a visitar?

Si acá en la municipalidad ay un mapa donde están localizado las playas, solo que en las carreteras el turista no encuentra tantas señalizaciones, y se podría perder y faltaría eso.

13. ¿Qué opina acerca de los carteles medio ambientales ubicados en las playas Tuquillo y Pocitas?

Que hay pocos y que la gente normalmente los ignora a la hora de llegar a la playa de tuquillo y pocitas y se debería aumentar más carteles.

14. ¿Cuál es el rol de los guías sobre la actividad ecoturística en las playas de Tuquillo y Pocitas?

Los turistas se guían con los dueños de los restaurantes que estén en la playa para saber sobre las actividades que se puedan realizar, ya que directamente no ay guía, solo el guía de la oficina turística que está aquí en la municipalidad.

15. ¿Qué materiales o medios dispone usted para interpretar o guiar las zonas naturales de las playas?

Bueno eh visto que los guías utilizan mapas, aparte la municipalidad les da trípticos de cómo llegar a la playa.

16. ¿Qué opina usted sobre la observación de fauna en las playas de Tuquillo y Pocitas?

Que solo se puede observar las aves guaneras, los lobos marinos y otros animales.

TRANSCRIPCIÓN DE ENTREVISTAS		
Entrevista N° 3		
Tema: Potencial de desarrollo ecoturístico en las playas: Tuquillo y Pocitas de Huarmey Región Áncash		
Nombre de entrevistado: Oscar Flores Sal y Rosis	Sexo: M	Edad: 54
Centro de Trabajo: Municipalidad (Seguridad Ciudadana)	Inicio: 15:40	Fin: 16:20
Fecha de la entrevista :07/10/2019		
Contextualización: La entrevista se realizó en una sala de la municipalidad.		
Observaciones: Hubo una interrupción, por parte de una persona que le trajo algo de comer al entrevistado.		
Transcripción de Pregunta y Respuesta:		
1. ¿Qué diversidad de flora y fauna encontramos en las playas de Tuquillo y Pocitas?		
<p>En la zona de Huarmey en cuestión de producto hidrobiológico como que le dicen está el marisco, el cangrejo , los peces es muy rico en esta zona de Huarmey , lamentablemente por gente a veces , como te puedo decir que le meten explosivo para capturar mayormente , lo han alejado en esta zona pero esta zona era rica en ese sentido de fauna , por eso gente de distintos sitios del Perú vienen a comer a esta zona a comer ceviche , el marisco , de peces como acá da mucho el lenguado , la corvina, en temporada también entra el robalo el pescado de agua caliente , otro también la cachema ,yanque que le dicen el pampanito , después lo que es el bonito , cojinoba , lorna , pejerrey , de peña cabrilla , tramboyo , cherlo pintadilla , chita , curaca uy hay infinidades , por su temperatura de agua y por esta zona hay mucho el yuyo entonces hay esa diversidad de producto de pescado.</p>		
2. ¿En su opinión los alojamientos y restaurantes establecidos en las playas de Huarmey tienen cuidado con la naturaleza?		
<p>Bueno ahorita si porque parte de la municipalidad hay un sector de que es de medio ambiente donde ahora ya están supervisando más, anteriormente hubo mucho descuido, pero ahora sí, y ahora con esto del descartable se está evitando todito, talvez este verano las bolsas de tela, pero después que están cuidando si están cuidando, ahora también les conviene cuidar porque ahora la municipalidad está más severa en todas esas cosas. El año pasado, yo soy huarmeyano nacido acá, pero nunca había visto tal cantidad de gente que ha llegado que se llegó a tumbar la playa que es Tuquillo, la otra playa que es como una pocita por eso que es conocida como la playa la pocita y el otro lado este maracaná todas esas playitas nunca se iban a llenar y se llenó, colapso el peaje, pero ahora van a ordenarlo de otra manera.</p>		
3. ¿Cuáles son las condiciones de los medios de transporte (canoa, botes, etc.) para realizar actividades ecoturísticas en las playas de Tuquillo y Pocitas?		
<p>Para los turistas hay lo que son las chalas que le decimos nosotros con motor fuera de borda que pasean a la gente, otro es el banano que son otros juegos que lo hacen un poco más creativo para hacerlo más alegre la playa, pero aun así no están bien faltan arreglar algunas cosas como su seguridad, tienen su chaleco salvavidas, pero falta hacer más.</p>		
4. ¿Cuáles son las condiciones de uso de los servicios básicos en las playas Tuquillo y Pocitas?		
<p>El año pasado habido una persona que el mismo proporcionaba su agua a la gente que se bañaban en la playa, pero aun así tienen mucho por mejorar como los baños lo han hecho a su manera de ellos, pero cuando ha ido la cantidad de gente, ya colapsa la situación, es por eso que este año están viendo cómo mejorarlo todo, falta mantenimiento, mayormente mantenimiento ya que no se pensaron que iba a ver tantísima gente.</p>		

5. ¿En su opinión los senderos o rutas turísticas son los adecuados para el desarrollo de la actividad del ecoturismo?

Si están bien planteadas para desarrollarse dentro de la playa, pero aun así faltan señalizaciones, letreros donde te digan de tal hora a tal hora la marea baja o sube todas esas cositas porque últimamente vienen personas de afuera y por tomarse fotos muy cerca al mar en las peñas se han podido caer y han podido morir.

6. ¿Qué es ecoturismo (actividad de turismo de naturaleza)?

Tuquillo y la Pocita, la princesa y un montón de nombre que le han puesto a las playas nosotros como pescadores le llamamos de otro nombre. Pero como dices son un destino para cuidarlo de los daños de la misma gente.

7. ¿Cómo conserva las playas de Tuquillo y Pocitas?

En lo que se puede se cuidan, pero faltan tachos que estén maso menos cerca de la playa, ya que la gente a veces por la lejanía o pereza no desecha su basura ya que desgraciadamente el peruano es muy descuidado, pero se quede apoco se está educando, esta vez van a poner lo que es tachos de basura, letreros y señalizaciones. Para que sepan dónde están los servicios higiénicos, el año pasado pusieron vestidores para la gente que viene de afuera.

8. ¿De qué manera usted protege la flora y fauna local?

Mayormente ahorita las embarcaciones que trabajamos nosotros que salimos a la pesca del consumo humano evitamos botar al mar lo que son bolsas, los envases de gaseosa , alguna conserva , ya no ahora la gente se está educando , poco a poco , lento pero se está haciendo , evitando todo tipo de plástico , las latas de conserva y hay cosas que mayormente como en el puerto que hay una empresa que se llama Tramarsa que tienen unos remolcadores y ahí siempre ellos bajan trayendo su bolsa de basura y hasta pagan para botarlo donde es y eso se está aplicando ahora .

9. ¿Usted estaría de acuerdo en participar en programas de educación ambiental, protección y preservación de las playas de Tuquillo y Pocitas? ¿Por qué?

Claro habiendo el tiempo, viendo que no influye con el trabajo claro porque no, yo también he participado en los bomberos, hasta en la cruz roja hace mucho tiempo por eso tengo conocimiento de primeros auxilios y en el mar lo que es salvataje, ya que soy una persona que me gusta mucho participar.

10. ¿Qué opina sobre el desarrollo de la actividad ecoturística en las playas de Tuquillo y Pocitas?

Eso sí para que se mantenga en su estado natural el balneario, pero como te recuerdo vino mucho visitante en semana santa y entones la gente empezó a poner sus quioscos para hacer dinero ya ahí cuando hemos intervenido han sabido controlar algo. Si se debería desarrollar, y preparar y capacitar o hacer charlas, sobre todo, y por todos los medios para conservar las playas con ayuda de la municipalidad.

11. ¿Qué opina sobre las oficinas de orientación turística en las playas (Tuquillo y Pocitas)?

Bueno lo que esta acá está más muerta (risas), le han dado un lugar chiquito al joven de la oficina, y el que trabaja ahí es bien activo, pero el espacio no lo veo adecuado, poner una oficina más grande, con gigantografías de mucha información.

12. ¿En su opinión los mapas del lugar señalan adecuadamente donde se encuentran las playas a visitar?

Si, ahorita lo que van hacer ahora son nuevas señalizaciones, mapas más grandes con mayor información para estos casos de accidentes para que la gente entienda más rápido.

13. ¿Qué opina acerca de los carteles medio ambientales ubicados en las playas Tuquillo y Pocitas?

En las playas han puesto pocos, pero deberían ser más grandes, hasta a veces tienes que inventarle algo para que la gente curiosa ya este leyendo, pero un cartel pequeño no. Hasta con números de emergencia cualquier cosa sobre el serenazgo de Huarmey.

14. ¿Cuál es el rol de los guías sobre la actividad ecoturística en las playas de Tuquillo y Pocitas?

Bueno yo no soy guía, pero apporto dando alguna información, ya que me encuentro trabajando en la municipalidad y conozco acerca de las playas ya que yo eh sido pescador, pero sí sé que hay algunos guías y bueno tenemos al chico de la oficina turística.

15. ¿Qué materiales o medios dispone usted para interpretar o guiar las zonas naturales de las playas?

Bueno tenemos trípticos y eso entregamos a los turistas más que todo, para que se informen.

16. ¿Qué opina usted sobre la observación de fauna en las playas de Tuquillo y Pocitas?

Bueno la gente viene mayormente por dos o tres cositas , mayormente por bañarse , ver los cangrejitos , que se ven en la orilla de las peñas , el otro es por comer el pescado , las comidas que se hacen a base de pescado y marisco y tercero porque aquí no hay contaminación , esas aguas de acá son bien limpias no está contaminado por otra cosa no y otro por la zona de Huarmey que es Punta no hay playas ensenadas , ya que en Tuquillo se puede observar lobos de mar pero en sus peñas o en la isla, después ves gaviotas , paucho , pardelas, el patillo, en verano se observa más .

TRANSCRIPCIÓN DE ENTREVISTAS		
Entrevista N° 4		
Tema: Potencial de desarrollo ecoturístico en las playas: Tuquillo y Pocitas de Huarney Región Áncash		
Nombre de entrevistado: Franco Segundo Castro Chang	Sexo: M	Edad: 44
Centro de Trabajo: Propietario Restaurante “Olas Nocturnas”	Inicio: 17:20	Fin: 18:05
Fecha de la entrevista :07/10/2019		
Contextualización: La entrevista fue realizada en la entrada del Restaurante.		
Observaciones: Hubo una pequeña interrupción por parte de su pequeña hija y su mama del señor se acercó a despedirse de él.		
Transcripción de Pregunta y Respuesta:		
<p>1. ¿Qué diversidad de flora y fauna encontramos en las playas de Tuquillo y Pocitas?</p> <p>Acá tenemos diversidades de flora y fauna, tenemos el cocho yuyo, las algas marinas, yuyo, marvelobo, los pelicanos, la chuita, los pingüinos que ahorita están en peligro de extinción y eso es lo que respecta a la flora y fauna.</p>		
<p>2. ¿En su opinión los alojamientos y restaurantes establecidos en las playas de Huarney tienen cuidado con la naturaleza?</p> <p>El tema es bien complejo lamentablemente estamos en el siglo XXI y como personas adultas en mi caso muy particularmente , veo siempre por el cuidado de nuestras playas , para dar un mejor servicio del turista y así poder conservar esta maravilla en estas condiciones , pero los visitantes no todos la conducta del ser humano es un poco complicado, piensan que unos le dicen por molestarlos y se crea un conflicto social porque no ponen de su parte , porque no le proporcionan las bolsas , los baldes para que lo puedan recoger sus residuos y poderlo retirar a un comedor , pero lamentablemente no lo hacen así.</p>		
<p>3. ¿Cuáles son las condiciones de los medios de transporte (canao, botes, etc.) para realizar actividades ecoturísticas en las playas de Tuquillo y Pocitas?</p> <p>Acá Tuquilla ganadora de un concurso de eco playa por 4 años de turísticamente ah reflotado bastante ahora se ve caballitos de totora, los kayaks, se ve las motos náuticas, y se están viendo mucho los paseos en botes con personas vinculadas a la mar ósea pescadores artesanales que han visto como un fin económico meterse a ese rubro. Bueno si están en óptimas condiciones porque ahora si están fiscalizados y defensa civil está detrás de ellos y les exigen chalecos de seguridad, les exigen que los motores que son fuera de borda para que las embarcaciones no derramen petróleo.</p>		
<p>4. ¿Cuáles son las condiciones de uso de los servicios básicos en las playas Tuquillo y Pocitas?</p> <p>Acá lamentablemente no tenemos agua no tenemos desagüe, no tenemos alcantarillado, y la forma en la que trabajamos la mayoría de restaurante, en mi caso tengo 4 tanques elevados que compro mi agua en una cisterna trayendo de Huarney, el tema en el fluido eléctrico trabajo con panel solar que se capta la energía solar en el día y eso me abastece para tener energía eléctrica en el día y toda la noche.</p>		
<p>5. ¿En su opinión los senderos o rutas turísticas son los adecuados para el desarrollo de la actividad del ecoturismo?</p> <p>Son adecuados pero falta bastante orden , no hay una buena señalización, una buena cartera de información para los visitantes , bueno nosotros como personas encargadas del turismo acá como restaurantes que fomentamos el turismo , en mi caso yo tengo 20 años en este rubro , tratamos de guiar al turista , tratamos de guiar al visitante de acuerdo a nuestras posibilidades , ahí es donde falta un poco las autoridades de la municipalidad de poder fomentar y de repente hacer un circuito de playas donde haya un representante donde conozca mucho más del tema y pueda guiarlos de la mejor manera , para infórmale de la forma correcta.</p>		

6. ¿Qué es ecoturismo (actividad de turismo de naturaleza)?

Bueno ecoturismo una frase que conlleva a lo que es la naturaleza y turismo al fomentarlo , el cuidado de la naturaleza es fundamental, la felicito por haber tocado un tema tan importante y más que todo ponerlo en práctica en el sitio , digo esto porque lo que nosotros plasmamos en un papel , lo podemos plasmar en una exposición un 50% y el otro 50% es ponerlo en práctica , como administradores podemos dar realce para que estas cosas se retro comuniquen a nuestros amigos , familiares y sobre todo cuidando el medio ambiente con la finalidad que tengamos para toda la vida un ambiente sano , natural y en buenas condiciones.

7. ¿Cómo conserva las playas de Tuquillo y Pocitas?

La playa de Tuquillo se conserva, nosotros muy particularmente los restaurantes tratamos de hacer hasta lo imposible por limpiar, proporcionando los instrumentos que son las bolsas, para que los turistas no boten sus residuos que ellos mismos generan en cualquier lugar.

8. ¿De qué manera usted protege la flora y fauna local?

Bueno se protege de una manera como guardianes de esta bahía no, acá honestamente hay mucha pesca clandestina que es usada con dinamita y ahí estamos nosotros con la finalidad que nosotros hacemos una llamada a la policía y ellos vienen los interceptan, unas veces le quitan el pescado, unas veces lo detienen.

Y con lo que respecta a la flora y a la fauna también vemos que la persona no haga sus desechos orgánicos al aire libre, ni en el mar, tratamos de evitarlo al máximo hasta el mínimo que se pueda.

9. ¿Usted estaría de acuerdo en participar en programas de educación ambiental, protección y preservación de las playas de Tuquillo y Pocitas? ¿Por qué?

Por supuesto que estoy de acuerdo, porque amo la naturaleza, porque amo y me gusta conservar las cosas, entonces tenemos una bendición que nos ha dado lo natural, acá gracias a dios aún no existe la contaminación ambiental ahorita en estos momentos no se ve pero posiblemente ya a largo plazo tenemos acá a una empresa minera llamada Antamina de que posiblemente no cumpla nos parámetros ambientales y nos contamine nuestra agua, nos contamine nuestro aire, o nos contamine nuestra tierra.

10. ¿Qué opina sobre el desarrollo de la actividad ecoturística en las playas de Tuquillo y Pocitas?

Todo lo que sean actividades ecoturísticas es bienvenido a la provincia de Huarney , porque esto genera empleo en todo el mundo a todas las personas a todos los empresarios , el venir turistas ya está dando ingresos al taxista , al dueño del bus el taxista trae a su cliente , los trae a las playas y a esos negocios , esos negocios contratan más personal , se contratan más servicios , ese negocio se va a Huarney compran mayores productos , compran mayores pescados y es un movimiento económico inmenso que se realiza mediante esa cadena de negocios .

11. ¿Qué opina sobre las oficinas de orientación turística en las playas (Tuquillo y Pocitas)?

Acá en Huarney se han implementado hace dos años oficinas de orientación turística y honestamente es importante, pero le falta mucho trabajo mucha dedicación y poner un énfasis más aun del que están poniendo porque turismo trae desarrollo a todos los pueblos, antiguamente hacer turismo es una de las fuentes economías más inmensas que existe en las tierras y otra en el terminal terrestre de Huarney.

12. ¿En su opinión los mapas del lugar señalan adecuadamente donde se encuentran las playas a visitar?

Si el tema del mapa de ubicación si está bien estipulado y está bien definido con cada kilometraje en donde se encuentra las distintas playas que tenemos que están bien distribuidos, pero con la deficiencia de que no tenemos señalizaciones de cual playa es más brava con olas bien fuertes, cual es la playa que sirve para pescar, cual es la playa que sirve para surfear, falta señalar y dar letreros informativos para todas nuestras playas.

13. ¿Qué opina acerca de los carteles medio ambientales ubicados en las playas Tuquillo y Pocitas?

Como te habrás podido dar cuenta de los letreros y eso es un reflejo de que hay que trabajar en ese aspecto ya que uno mismo lo vive en carne propia ,ya que ves estos letreros en el restaurante , eso nosotros mismo los hemos mandado hacer con nuestros propios medios , con nuestros propios ingresos , porque el tema de responsabilidad del cuidado del medio ambiente no es solo de la municipalidad , sino de cada uno y si podemos apoyar se hace pero creo que la municipalidad puede sacar una partida para poder visualizar unos letreros donde al menos concientice al ser humano , que es bien difícil el ser humano concientizarlo no pero al menos 100 al menos 10 concientizados con 90 que les importa un pepino como se dice el cuidado del medio ambiente no.

14. ¿Cuál es el rol de los guías sobre la actividad ecoturística en las playas de Tuquillo y Pocitas? Dar mayor información y estar en el campo, ya que la información tiene que estar donde se encuentra el destino y el turista para así orientarlo correctamente.

15. ¿Qué materiales o medios dispone usted para interpretar o guiar las zonas naturales de las playas?

Tenemos trípticos, revistas, y cuento con la ayuda de mi hijo, con los cuatrimotos y el los ubique en cada sitio donde es que se encuentra cada playa y no solo tener la información plasmada en un papel, sino en un mapa y la cosa es visitarlo punto por punto.

16. ¿Qué opina usted sobre la observación de fauna en las playas de Tuquillo y Pocitas?

Si es importante poder observar distinta fauna, como nosotros tenemos los pelicanos, las aves guaneras, los mismos peces que poco se ven, pero al menos sabemos que están en su hábitat.

TRANSCRIPCIÓN DE ENTREVISTAS

Entrevista N° 5

Tema: Potencial de desarrollo ecoturístico en las playas: Tuquillo y Pocitas de Huarney Región Áncash

Nombre de entrevistado: Raúl Casadey Corujo

Sexo: M

Edad: 55

Centro de Trabajo: Warma Bungalows Ecolodge

Inicio: 18:20

Fin: 19:10

Fecha de la entrevista :07/10/2019

Conceptualización: La entrevista fue realizada en la entrada del Ecolodge.

Observaciones: El entrevistado estaba acompañado de un amigo.

Transcripción de Pregunta y Respuesta:

1. ¿Qué diversidad de flora y fauna encontramos en las playas de Tuquillo y Pocitas?

Aquí hay todo tipo de lenguado , corvina , hay congrio , hay una variedad de peces , hay panera , el mar de Huarney es muy rico para que tiene más de 18 clases de pescados diferentes ,pero eso si no se pueden pescar todo el año, hay todo tipo de mariscos , también hay aves , la playa Tuquillo recibe el nombre de un ave muy pequeña , que ahorita ha emigrado , pero cuando viene crece al trópico , los Tuc- quillo, que significa en quechua ave pequeña , porque los antiguos huari escuchaban el sonido del ave , y por eso le pusieron al balneario Tuquillo ,bueno pero por el cambio climático ellas sean ido han emigrado así el ecuador ,pero el Tuc-quillo (ave) regresa en verano cuando la temperatura esta entre 26° y 28°C es lindo y lo puedes observar, se han visto lobos marinos eso sí , luego también pasan ballenas , que vienen de las islas galápagos y se van hacia el Brasil hay migración , y bueno yo estoy aquí casi las 24 horas y he podido observarlas cuando emigran , y también he visto pasar tortugas y aves un montón.

2. ¿En su opinión los alojamientos y restaurantes establecidos en las playas de Huarmey tienen cuidado con la naturaleza?

Si aquí todos son ecológicos utilizan luz solar, no usamos combustible para generar la luz eléctrica usamos los paneles solares, que son súper ecológicos no emiten dióxido de carbono, no son contaminantes y bueno como el gobierno aún no ha puesto la luz eléctrica nosotros la generamos a través de paneles solares que son 100 % ecológicos y todos los alojamientos de aquí funcionan con los paneles solares.

3. ¿Cuáles son las condiciones de los medios de transporte (canoas, botes, etc.) para realizar actividades ecoturísticas en las playas de Tuquillo y Pocitas?

Se utiliza chalanas, bananos y otros pero le falta mucha medida de seguridad se necesita que las autoridades en este caso la municipalidad y defensa civil venga a traerles chalecos salvavidas, implementos así ya que no está provisto de muchos útiles de seguridad, carecen de casi todo, y es un poco riesgoso y hemos hecho un reclamo a las autoridades y vengan este verano a supervisar a los pescadores que ellos son los que hacen los recorridos y no todos quieren invertir en chalecos salvavidas que son caros y si bueno hay mucha deficiencia en ese aspecto.

4. ¿Cuáles son las condiciones de uso de los servicios básicos en las playas Tuquillo y Pocitas? Por el momento tenemos impedimentos de tener los servicios correspondientes, como es la luz eléctrica, el agua, desagüe, pero lamentablemente no contamos con estos servicios.

5. ¿En su opinión los senderos o rutas turísticas son los adecuados para el desarrollo de la actividad del ecoturismo?

No, falta señalización, falta mucho para que los caminos estén adecuados ya que hay accidentes porque no están nivelados, están dispares, hay mucha irregularidad en los terrenos entonces eso también es trabajo de la municipalidad que para que vengan a nivelarlos, a limpiarlos, nos han prometido que este verano van a traer maquinaria y sacar todos los caminos que conducen a todas las playas si porque son una infinidad de playas, talvez para el mes de diciembre traerán maquinaria, ya que nosotros recibimos a 7 mil a 8 mil turistas en promedio y no está preparado para recibir a tanta gente, pero se hace lo que se pueda en conjunto con los vecinos para que ellos se sientan a gusto.

6. ¿Qué es ecoturismo (actividad de turismo de naturaleza)?

Tiene que ser lo más ecológico posible y que no sea contaminante con el medio ambiente, un turismo saludable, porque la gente quiere escapar del smoke de la ciudad no, entonces buscan las playas que no estén contaminadas y lamentablemente la misma gente los mismo turistas dejan las basuras en las playas, y entonces se contaminan, directamente y hacemos campaña nosotros, colocamos tachos de basura regalamos bolsa de tela y todo eso, tratamos también de que la gente no haga mucha fogata porque contaminan, que no entierren las cascara de la fruta en la misma playa, todo eso hay que evitar para que haya un turismo ecológico, tenemos que poner de nuestra parte.

7. ¿Cómo conserva las playas de Tuquillo y Pocitas?

Que se debería enseñar en las escuelas a los niños de 4 y 5 años a tener un planeta saludable, y que desde pequeños cuiden las playas, los bosques y que nadie tire basura en la calle, y porque va hacer multado y a los niños se le enseña eso. Reciclar y clasificar todo.

8. ¿De qué manera usted protege la flora y fauna local?

Sembrando árboles y recogiendo la basura.

9. ¿Usted estaría de acuerdo en participar en programas de educación ambiental, protección y preservación de las playas de Tuquillo y Pocitas? ¿Por qué?

A claro, si encantado todo lo que sea para conservar el medio ambiente.

10. ¿Qué opina sobre el desarrollo de la actividad ecoturística en las playas de Tuquillo y Pocitas? Claro si se debería dar esa actividad en Huarmey ya que nos beneficiaría a todos, sí.

11. ¿Qué opina sobre las oficinas de orientación turística en las playas (Tuquillo y Pocitas)?
Aquí no hay, y nosotros le hemos pedido al alcalde que este año coloque dos oficinas de turismo en la playa Tuquillo y en la playa la Pocita, pero lo vinimos pidiendo hace 5 años, porque hay turistas que vienen por primera vez y están totalmente desorientados, debe poner urgente sí.
12. ¿En su opinión los mapas del lugar señalan adecuadamente donde se encuentran las playas a visitar?
No hay carteles, con señal de mapas eso falta, ósea carteles que tengan mapas con cada kilómetro si falta eso.
13. ¿Qué opina acerca de los carteles medio ambientales ubicados en las playas Tuquillo y Pocitas?
Bueno este año hemos visto que han puesto, pero son pequeños y falta implementarlos más, también faltan los teléfonos de emergencia, como los bomberos, carteles advirtiendo la zona de peligro, sobre los acantilados, si la marea esta alta eso debería ir urgente, para que no ocurra accidentes
14. ¿Cuál es el rol de los guías sobre la actividad ecoturística en las playas de Tuquillo y Pocitas?
Bueno en mi caso como administrador de mi hospedaje, brindo información a los turistas sobre las actividades que se realizan en las playas.
15. ¿Qué materiales o medios dispone usted para interpretar o guiar las zonas naturales de las playas?
Bueno yo lo hago directamente, tengo un mapa, y si me preguntan yo tengo una guía aquí y justamente es una guía de la oficina de Turismo, donde indica kilometro por kilómetro donde están las playas, los desvíos y todo eso.
16. ¿Qué opina usted sobre la observación de fauna en las playas de Tuquillo y Pocitas?
Si me parece interesante, ya que aquí tenemos mucha diversidad de especies.

TRANSCRIPCIÓN DE ENTREVISTAS

Entrevista N° 6

Tema: Potencial de desarrollo ecoturístico en las playas: Tuquillo y Pocitas de Huarney Región Áncash

Nombre de entrevistado: Santos Pablo Leiva Chamorro Sexo: M Edad: 48

Centro de Trabajo: Muelle (Pescador artesanal) Inicio: 8:00 Fin: 8:20

Fecha de la entrevista :08/10/2019

Conceptualización: La entrevista fue realizada en la playa la Pocita.

Observaciones: El poblador se encontraba con un amigo, sacando del mar pescado.

Transcripción de Pregunta y Respuesta:

1. ¿Qué diversidad de flora y fauna encontramos en las playas de Tuquillo y Pocitas?

Acá solamente hay aves y producto marino que puede ser pescado, marisco, pulpo, todo lo que es el litoral marino, hay todo tipo de pescado, como puede ser el pescado blanco, el pescado negro, animales también en el lado de la costa se ve el lobo marino, el delfín, tortugas y muchas aves como la pardela, el pelicano y otros.

2. ¿En su opinión los alojamientos y restaurantes establecidos en las playas de Huarney tienen cuidado con la naturaleza?

Si hay limpieza, esta es una playa de las más limpias que hay en todo el litoral, acá mucho emplea el consejo y en verano se cobra para entrar, prácticamente pagas por un peaje, por eso el complejo de Huarney cobra de limpieza para que dé a sus empleados. Los restaurantes pagan un impuesto y se paga al complejo y es por eso que solventan para la limpieza.

3. ¿Cuáles son las condiciones de los medios de transporte (canoas, botes, etc.) para realizar actividades ecoturísticas en las playas de Tuquillo y Pocitas?
Acá hay botes y caballitos de mar, acá la mayor parte aquí cada quien compra su propia embarcación.
4. ¿Cuáles son las condiciones de uso de los servicios básicos en las playas Tuquillo y Pocitas?
Aquí no hay, falta eso.
5. ¿En su opinión los senderos o rutas turísticas son los adecuados para el desarrollo de la actividad del ecoturismo?
Se puede llegar aquí por medio de internet de tuquillo las rutas a tomar y están en buenas condiciones.
6. ¿Qué es ecoturismo (actividad de turismo de naturaleza)?
Solo entiendo que los turistas con los que vienen de un país a una región y bueno siempre cuidar y no contaminar la playa.
7. ¿Cómo conserva las playas de Tuquillo y Pocitas?
Por lo natural se mantienen limpias, sanas, el único que ensucia la playa es el río ya que el río, trae huaico, palos y eso lo ensucia las orillas.
8. ¿De qué manera usted protege la flora y fauna local?
Dándole una protección sana y que las personas no maltraten a los animales y manteniendo la limpieza de la playa.
9. ¿Usted estaría de acuerdo en participar en programas de educación ambiental, protección y preservación de las playas de Tuquillo y Pocitas? ¿Por qué?
Claro, si es que uno puede lo hace y bueno uno como pescador tiene que cuidar su playa, y además la costa beneficia ya que el mar da de comer a muchos aquí.
10. ¿Qué opina sobre el desarrollo de la actividad ecoturística en las playas de Tuquillo y Pocitas?
Si está bien me parece interesante. Todos los turistas o visitantes tienen un guía y por decir te dicen cuál es la playa más bonita y el que conoce como el guía y se orientan con esa información.

TRANSCRIPCIÓN DE ENTREVISTAS		
Entrevista N° 7		
Tema: Potencial de desarrollo ecoturístico en las playas: Tuquillo y Pocitas de Huarmey Región Áncash		
Nombre de entrevistado: Jorge Luis Raggio Sánchez	Sexo: M	Edad: 30
Centro de Trabajo: Restaurante Ely	Inicio: 11:00 am	Fin: 11:50am
Fecha de la entrevista :08/10/2019		
Conceptualización: La entrevista fue en la playa Tuquillo.		
Observaciones: Él joven se encontraba con su mamá, quien es dueña del restaurante "ELY" a la hora de realizar la entrevista.		
Transcripción de Pregunta y Respuesta:		
<p>1. ¿Qué diversidad de flora y fauna encontramos en las playas de Tuquillo y Pocitas? Mayormente hay pulpo, los cangrejos, el mai mai similar al cangrejo, las aves marinas las gaviotas, los pelicanos, hay los huachos, hace tres días se pudo observar una ballena acá, se le pudo ver cerca salto dos veces y luego ya no se le vio más pero no sabemos a qué se deberá ya que aquí no se ha visto ballenas así nomás, y hasta la gente se quedó admirada.</p> <p>2. ¿En su opinión los alojamientos y restaurantes establecidos en las playas de Huarmey tienen cuidado con la naturaleza? Si todo este cuidado, todo está tranquilo, pero hay personas que vienen y ensucian las playas, pero nosotros les decimos que no lo hagan y que su basura lo ponga en otro lugar.</p>		

3. ¿Cuáles son las condiciones de los medios de transporte (canoas, botes, etc.) para realizar actividades ecoturísticas en las playas de Tuquillo y Pocitas?

Ahora que se viene la temporada de diciembre lo que se utiliza es el caballito de totora, los botecitos que observar y salen a pasear, y si están en buenas condiciones porque lo adaptamos sus chalecos salvavidas y con todo eso salen al mar.

4. ¿Cuáles son las condiciones de uso de los servicios básicos en las playas Tuquillo y Pocitas?

Bueno lamentablemente aquí no hay esos servicios, falta el agua, la luz de eso carecemos aquí, pero nosotros nos abastecemos de otra manera.

5. ¿En su opinión los senderos o rutas turísticas son los adecuados para el desarrollo de la actividad del ecoturismo?

Si digamos que sí los accesos están bien, no hay ningún inconveniente.

6. ¿Qué es ecoturismo (actividad de turismo de naturaleza)?

Acá hay un encargado del ecoturismo y lo encuentras en temporada de verano y bueno cuida la naturaleza.

7. ¿Cómo conserva las playas de Tuquillo y Pocitas?

Acá todo está tranquilo, hacemos la limpieza para que los turistas vean que es una playa limpia y que vean que estamos cuidando, y los dueños de la marina nos han encargado que cuidemos la playa diciéndoles al turista no ensucie la playa y también ponemos carteles donde diga no ensuciar las playas.

8. ¿De qué manera usted protege la flora y fauna local?

Bueno lo tratamos de mantener limpio la playa, ya que eso afecta a los animalitos de la playa, como al cangrejito, al pulpo.

9. ¿Usted estaría de acuerdo en participar en programas de educación ambiental, protección y preservación de las playas de Tuquillo y Pocitas? ¿Por qué?

Y si por supuesto yo estaría dispuesto a participar y que me enseñen, ya que talvez uno no sabe mucho y se proyecta a ir a esa capacitación y talvez eso nos falta como ser humanos aprender más eso y todo con el apoyo, y tener más conocimiento sobre el cuidado del medio ambiente.

10. ¿Qué opina sobre el desarrollo de la actividad ecoturística en las playas de Tuquillo y Pocitas?

La actividad es buena no estoy en contra de eso, pero sí de que los guías todo lo hagan por conveniencia y no por ayudar al turista que necesita algo de ayuda, ya que se ve que si no tomas los tours de los guías ellos no te ayudan y solo ven su economía, falta mejorar algunas cosas.

11. ¿Qué opina sobre las oficinas de orientación turística en las playas (Tuquillo y Pocitas)?

Bueno aquí no hay, pero si sería bueno que hubiera.

12. ¿En su opinión los mapas del lugar señalan adecuadamente donde se encuentran las playas a visitar?

Si, está bien señalado se puede ingresar normal.

13. ¿Qué opina acerca de los carteles medio ambientales ubicados en las playas (Tuquillo y Pocitas)?

Bueno aquí falta poner más carteles.

14. ¿Cuál es el rol de los guías sobre la actividad ecoturística en las playas de Tuquillo y Pocitas?

Pero con respecto los turistas son guiados por el ecoturista, por medio de un carro y así hace sus recorridos por todas las playas.

15. ¿Qué materiales o medios dispone usted para interpretar o guiar las zonas naturales de las playas?

En mi hospedaje, nosotros brindamos folletos, y eso.

16. ¿Qué opina usted sobre la observación de fauna en las playas de Tuquillo y Pocitas?

Si aquí se puede observar muchos animalitos.

TRANSCRIPCIÓN DE ENTREVISTAS

Entrevista N° 8

Tema: Potencial de desarrollo ecoturístico en las playas: Tuquillo y Pocitas de Huarney Región Áncash

Nombre de entrevistado: Elvis Andrés Pinto León	Sexo: M	Edad: 38
---	---------	----------

Centro de Trabajo: Muelle (pescador)	Inicio: 12:30	Fin: 13:20
--------------------------------------	---------------	------------

Fecha de la entrevista :08/10/2019

Conceptualización: Se realizó la entrevista en el puerto de Huarney.

Observaciones: De fondo se escucha el mar y a las aves pasar.

Transcripción de Pregunta y Respuesta:

1. ¿Qué diversidad de flora y fauna encontramos en las playas de Tuquillo y Pocitas?
Encontramos yuyo, sargazo y cocha yuyo, pardela, la chuita, huanay y otras aves, se puede observar lobos marinos cuando entra el cardumen de peces, y están alejados de la orilla.

2. ¿En su opinión los alojamientos y restaurantes establecidos en las playas de Huarney tienen cuidado con la naturaleza?
No, porque sus desechos lo echan donde pueden, hacen lo que quieren y si se formalizaran tuvieran todo en orden apoyarían al mismo medio ambiente, pero no lo hacen.

3. ¿Cuáles son las condiciones de los medios de transporte (canoa, botes, etc.) para realizar actividades ecoturísticas en las playas de Tuquillo y Pocitas?
Bueno para paseo sé que hay unas chalanas con motor fuera de borda y unos bananos, y no cuentan con salvavidas, deberían contar con eso y las autoridades deberían poner un yatecito con motor fuera de borda para hacer salvataje, pero las chalanas si son nuevas todo es nuevo, pero debería haber botes para las diferentes actividades.

4. ¿Cuáles son las condiciones de uso de los servicios básicos en las playas Tuquillo y Pocitas?
No son buenas, ya que nosotros no contamos con servicios de agua y luz en estas playas.
5. ¿En su opinión los senderos o rutas turísticas son los adecuados para el desarrollo de la actividad del ecoturismo?
Cercano a la playa Tuquillo y Pocita sí son los adecuados, hay otros que tienen sus propias rutas, pero aun así le falta demarcación de la pista, para que no haya accidentes por eso le falta mayor señalización.

6. ¿Qué es ecoturismo (actividad de turismo de naturaleza)?
Bueno entiendo que tiene que ver con el apoyo de la gente para conservar el medio ambiente.
7. ¿Cómo conserva las playas de Tuquillo y Pocitas?
Bueno en estos momentos no todos cuidamos y me incluyo, la comunidad del puerto y la capitanía deberían poner sus tachos ósea que cada embarcación bote sus desechos, pero no lo hacen.

8. ¿De qué manera usted protege la flora y fauna local?
Acá mayormente no chocamos con las aves o especies, o excepto a la hora de pescar.
9. ¿Usted estaría de acuerdo en participar en programas de educación ambiental, protección y preservación de las playas de Tuquillo y Pocitas? ¿Por qué?
Si porque no, el que quiera apoyar de todas maneras participaría de esto para que la playa este limpia y ordenada.

10. ¿Qué opina sobre el desarrollo de la actividad ecoturística en las playas de Tuquillo y Pocitas?
Sería bueno, hay un huarneyano que está haciendo eso en su hotel que se llama Miramar, es el único que desarrolla el ecoturismo.

TRANSCRIPCIÓN DE ENTREVISTAS		
Entrevista N° 9		
Tema: Potencial de desarrollo ecoturístico en las playas: Tuquillo y Pocitas de Huarmey Región Áncash		
Nombre de entrevistado: Ana Calderón	Sexo: F	Edad: 51
Centro de Trabajo: Muelle (vendedora de desayunos)	Inicio: 13:40	Fin: 14:10
Fecha de la entrevista :08/10/2019		
Conceptualización: La entrevista se realizó en el puerto de Huarmey.		
Observaciones: En un momento interrumpieron la entrevista, ya que le dejaron mercadería a la señora.		
Transcripción de Pregunta y Respuesta:		
<p>1. ¿Qué diversidad de flora y fauna encontramos en las playas de Tuquillo y Pocitas? Aquí hay huacho, pardelas, peces, lobos que se observa, pero de lejos, el marisco, el yuyo, el pelicano.</p> <p>2. ¿En su opinión los alojamientos y restaurantes establecidos en las playas de Huarmey tienen cuidado con la naturaleza? Si tienen cuidado con la naturaleza.</p> <p>3. ¿Cuáles son las condiciones de los medios de transporte (canoa, botes, etc.) para realizar actividades ecoturísticas en las playas de Tuquillo y Pocitas? Los botes, los bananos, si son aptos ya que los llevan y traen a los turistas, pero si faltan chalecos salvavidas y personal de salvataje también para que no haya accidentes.</p> <p>4. ¿Cuáles son las condiciones de uso de los servicios básicos en las playas de Tuquillo y Pocitas? No tenemos, eso falta.</p> <p>5. ¿En su opinión los senderos o rutas turísticas son los adecuados para el desarrollo de la actividad del ecoturismo? Si hay rutas señaladas.</p> <p>6. ¿Qué es ecoturismo (actividad de turismo de naturaleza)? No entiendo mucho, pero tiene que ver con la naturaleza.</p> <p>7. ¿Cómo conserva las playas de Tuquillo y Pocitas? A veces cuando se ensucia por el río que trae palos, los del puerto barremos y limpiamos toda la playa para que así vengan los turistas y lo encuentren ya limpio, Tuquillo y Pocitas parán limpios.</p> <p>8. ¿De qué manera usted protege la flora y fauna local? Por ejemplo, cuando vienen bastantes visitantes les estamos diciendo que tienen que tener cuidado por donde caminan y cuando hay muchachos que quieren tirarle palos al huacho los cuidamos, ahora último estuvo aquí un lobo marino y lo estuvimos cuidando, dándole de comer.</p> <p>9. ¿Usted estaría de acuerdo en participar en programas de educación ambiental, protección y preservación de las playas de Tuquillo y Pocitas? ¿Por qué? Si está muy bonito el tema, para que a los animales no se maltraten y cuidar el medio ambiente.</p> <p>10. ¿Qué opina sobre el desarrollo de la actividad ecoturística en las playas de Tuquillo y Pocitas? Si debe haber eso, es muy interesante lo que estudia usted, es un beneficio para uno y algo nuevo.</p>		

TRANSCRIPCIÓN DE ENTREVISTAS		
Entrevista N° 10		
Tema: Potencial de desarrollo ecoturístico en las playas: Tuquillo y Pocitas de Huarney Región Áncash		
Nombre de entrevistado: Mariano Lavado Castillo	Sexo: M	Edad:64
Centro de Trabajo: Agencia Agraria Huarney	Inicio: 14:25	Fin: 14:55
Fecha de la entrevista :08/10/2019		
Conceptualización: La entrevista se realizó en la casa de la Chicha.		
Observaciones: Hubo fondo de música, por un festival en la casa de la Chicha.		
Transcripción de Pregunta y Respuesta:		
<p>1. ¿Qué diversidad de flora y fauna encontramos en las playas de Tuquillo y Pocitas? Bueno están los peces y yuyo especialmente, digamos la gran mayoría aquí se dedica a la pesca artesanal y es un lugar adecuado para pescar en esa zona y ellos aprovechan esos recursos, pero en la parte del puerto de lobitos hay un montón de lobos marinos por lo que se.</p>		
<p>2. ¿En su opinión los alojamientos y restaurantes establecidos en las playas de Huarney tienen cuidado con la naturaleza? Bueno es algo complicado ya que la gente aún no toma conciencia, todavía seguimos contaminando no, encima esos espacios como son la playa y si puedes observar la playa Tuquillo existe un desorden, eso origina contaminación por lo que ellos realizan su trabajo ahí, pero les falta, talvez falta capacitar a esas personas.</p>		
<p>3. ¿Cuáles son las condiciones de los medios de transporte (canoas, botes, etc.) para realizar actividades ecoturísticas en las playas de Tuquillo y Pocitas? Bueno hay pequeñas embarcaciones que ellos utilizan y como para el turismo hay una agrupación por el señor Santiago que tiene unos caballitos de Totorá, para que los turistas puedan gozar de las playas, y si son aptos los medios ya que él es una persona que sabe de turismo y justamente él promueve ese tipo de servicio les da todas las condiciones de seguridad.</p>		
<p>4. ¿Cuáles son las condiciones de uso de los servicios básicos en las playas Tuquillo y Pocitas? Bueno si hablamos de servicios básicos ahí prácticamente no existe, no hay un sistema adecuado, a lo menos hay baños como tipo silo y a veces se ve los portátiles, es importante ya que hay mucha gente y es necesario contar con esos servicios.</p>		
<p>5. ¿En su opinión los senderos o rutas turísticas son los adecuados para el desarrollo de la actividad del ecoturismo? Bueno hay algunas zonas de Huarney que tienen como una pequeña ruta y se basa en tres ejes, como son las playas, luego las zonas arqueológicas, y después se encuentra la preparación de la Chicha Huarneyana.</p>		
<p>6. ¿Qué es ecoturismo (actividad de turismo de naturaleza)? Es justamente donde nosotros debemos mantener los recursos naturales.</p>		
<p>7. ¿Cómo conserva las playas de Tuquillo y Pocitas? Bueno la única manera de cómo están conservando la playa de Tuquillo y Pocitas es que la municipalidad, ayude con el tema de naturaleza, y lo otro es que por los medios de comunicación están diciendo que evitemos la contaminación con la utilización del plástico.</p>		

8. ¿De qué manera usted protege la flora y fauna local?

Mira por ejemplo que nosotros lo que hacemos es conservar los recursos naturales actualmente, como son el agua, el suelo y nuestro medio ambiente y también protegemos a la fauna cuidándolo de las personas de mal vivir.

9. ¿Usted estaría de acuerdo en participar en programas de educación ambiental, protección y preservación de las playas de Tuquillo y Pocitas? ¿Por qué?

Claro, por supuesto y eso justamente también estamos promoviendo eso como agricultura y sector privado, de que se hagan campañas utilizando la parte de educación, que participen y que de alguna manera concienticen a la gente, que se evite la contaminación porque hoy en día debemos contribuir con nuestro cambio climático y que contribuya con nuestro medio ambiente.

10. ¿Qué opina sobre el desarrollo de la actividad ecoturística en las playas de Tuquillo y Pocitas?

Mira es bastante importante un ingreso económico para la provincia de Huarmey y que por eso las autoridades deben tomar conciencia, donde deben prestar un servicio seguro con todas las necesidades básicas que uno paga para la atención y de esa manera contribuir justamente con la contaminación y para que todo esté en orden.

11. ¿Qué opina sobre las oficinas de orientación turística en las playas Tuquillo y Pocitas?

Bueno lo que tengo entendido es que se están preparando jóvenes con la finalidad que presten ese tipo de servicio a la población y eso es lo que hace falta, ya que viene una persona de fuera quiere conocer algo y no hay una persona adecuada quien los oriente, para que al final se preste un servicio adecuado.

12. ¿En su opinión los mapas del lugar señalan adecuadamente donde se encuentran las playas a visitar?

Si existen mapas adecuados, donde hay un recorrido de las zonas principales, también hay un panel en la carretera sobre el recorrido de las rutas.

13. ¿Qué opina acerca de los carteles medio ambientales ubicados en las playas Tuquillo y Pocitas?

Bueno en mi opinión falta ser un poquito más llamativo no, lo veo muy frío de poder impactar a la gente que viene no estamos ahí colores más vivos o necesitamos algo que llame la atención del visitante para que la gente tenga conocimiento de las cosas.

14. ¿Cuál es el rol de los guías sobre la actividad ecoturística en las playas de Tuquillo y Pocitas?

Bueno en mi caso yo soy director de Agricultura, pero si colaboro y apporto, en lo que necesiten, así requieran información.

15. ¿Qué materiales o medios dispone usted para interpretar o guiar las zonas naturales de las playas?

Bueno lo que nosotros tenemos es una sola camioneta, la cual pertenece a la agencia y en la cual nos desplazamos y también tenemos las motos que son esas las unidades para guiar a los visitantes.

16. ¿Qué opina usted sobre la observación de fauna en las playas de Tuquillo y Pocitas?

Bueno yo creo que es importante la observación de estos animales, porque son parte del atractivo justamente para el turismo y necesitamos justamente preservar, conservar.

TRANSCRIPCIÓN DE ENTREVISTAS		
Entrevista N° 11		
Tema: Potencial de desarrollo ecoturístico en las playas: Tuquillo y Pocitas de Huarney Región Áncash		
Nombre de entrevistado: Efraín Mota Padilla	Sexo: M	Edad: 63
Centro de Trabajo: Agencia Agraria Huarney	Inicio: 15:00	Fin: 15:20
Fecha de la entrevista :08/10/2019		
Conceptualización: La entrevista se realizó en la casa de la Chicha.		
Observaciones: Hubo fondo de música, por un festival en la casa de la Chicha.		
Transcripción de Pregunta y Respuesta:		
<p>1. ¿Qué diversidad de flora y fauna encontramos en las playas de Tuquillo y Pocitas? Bueno de flora yuyo y lo que está cerca de la playa, y de fauna marina tenemos los lobos marinos, los peces en ese caso también en Huarney hay un criadero de peces de una empresa chilena, los peces como el lenguado, pejerrey y otros.</p>		
<p>2. ¿En su opinión los alojamientos y restaurantes establecidos en las playas de Huarney tienen cuidado con la naturaleza? En estas playas son pocos los alojamientos, la mayoría de visitantes se queda en el centro de Huarney, en tuquillo hay uno que cumple con los requisitos, pero la municipalidad está trabajando en eso, ya que el turismo ha crecido bastante y ya se están haciendo los planes para la limpieza de las playas.</p>		
<p>3. ¿Cuáles son las condiciones de los medios de transporte (canoa, botes, etc.) para realizar actividades ecoturísticas en las playas de Tuquillo y Pocitas? Por la demanda que hay últimamente estos dos años faltan muchas cosas, eh inclusive pondrán cuatrimoto, también están poniendo a la venta carpas sillas es por eso que falta implementar y falta más equipos por la demanda que ahí.</p>		
<p>4. ¿Cuáles son las condiciones de uso de los servicios básicos en las playas Tuquillo y Pocitas? Bueno agua, luz y desagüe se carece ahí, ellos con lo que se abastecen es con las cisternas de agua y lo último con los servicios higiénicos están los portátiles, bastante portátil.</p>		
<p>5. ¿En su opinión los senderos o rutas turísticas son los adecuados para el desarrollo de la actividad del ecoturismo? Para las playas si esta maso menos bien las rutas para dirigirse a las playas, y si bien hay baches eso está en proceso de arreglo con la municipalidad.</p>		
<p>6. ¿Qué es ecoturismo (actividad de turismo de naturaleza)? Es hacer un turismo responsable con los diferentes sectores.</p>		
<p>7. ¿Cómo conserva las playas de Tuquillo y Pocitas? Bueno lo conservamos no botando envases de botellas, latas, entre otros y así poder evitar la contaminación.</p>		
<p>8. ¿De qué manera usted protege la flora y fauna local? La fauna lo ve SERFOR, que trabaja junto con nosotros ya que somos los encargados de ver la flora y fauna, en la costa que no se maltrate ni mate a los lobos marinos, los pingüinos.</p>		

9. ¿Usted estaría de acuerdo en participar en programas de educación ambiental, protección y preservación de las playas de Tuquillo y Pocitas? ¿Por qué?

Claro nosotros estamos comprometidos, es como una obligación que tenemos nosotros.

10. ¿Qué opina sobre el desarrollo de la actividad ecoturística en las playas de Tuquillo y Pocitas? Estamos trabajando en eso, para integrar todo, ya que Huarmey está desarrollando bastante en lo que es el turismo y se andado cuenta también de que el ecoturismo puede ser fuente de ingreso para las familias.

11. ¿Qué opina sobre las oficinas de orientación turística en las playas Tuquillo y Pocitas?

Bueno las playas no tiene, pero el municipio si tiene su oficina, se ha avanzado un poco, y bueno el alcalde de ahora ha tomado contienda sobre el turismo y también nosotros como agencia queremos incorporar el turismo vivencial.

12. ¿En su opinión los mapas del lugar señalan adecuadamente donde se encuentran las playas a visitar?

Eso si nos falta y justo ayer tuvimos una reunión para evaluar eso y ahora con la tecnología avanzada talvez se planifique hacer un mapa virtual a través de un programa por medio de internet.

13. ¿Qué opina acerca de los carteles medio ambientales ubicados en las playas Tuquillo y Pocitas?

Bueno yo casi no veo carteles, o talvez un par por ahí, pero solo ponen cuidado con la naturaleza y solo eso, recoge tu basura, pero falta aún implementar más y que esos carteles no solo estén en las playas sino también en la entrada del balneario.

14. ¿Cuál es el rol de los guías sobre la actividad ecoturística en las playas de Tuquillo y Pocitas?

También falta implementar más, porque aquí solo hay 2 guías y eso, con los de la Ugel estamos conversando para que en los colegios los grados de 4 y 5 sean guías para los turistas y así sepan del rubro y conozcan visitantes de otros lugares, eso estamos viendo.

15. ¿Qué materiales o medios dispone usted para interpretar o guiar las zonas naturales de las playas?

Bueno aquí nosotros lo que usamos son la radio por ese medio nos dirigimos a los visitantes, afiches y volantes entregamos.

16. ¿Qué opina usted sobre la observación de fauna en las playas de Tuquillo y Pocitas?

Si me parece interesante y además es una actividad enriquecedora ya que así conocerán más acerca de nuestra fauna y talvez más adelante desarrollar otra actividad como es el turismo vivencia.

TRANSCRIPCIÓN DE ENTREVISTAS		
Entrevista N° 12		
Tema: Potencial de desarrollo ecoturístico en las playas: Tuquillo y Pocitas de Huarney Región Áncash		
Nombre de entrevistado: Santiago del Castillo	Sexo: M	Edad: 40
Centro de Trabajo: En la playa (Operador turístico de Huarney)	Inicio: 12:00	Fin: 12:50
Fecha de la entrevista :09/10/2019		
Conceptualización: Se realizó la entrevista vía telefónica, ya que no se pudo dar el encuentro en Huarney. (teléfono 980 832 115)		
Observaciones: En un momento se detuvo la entrevista por interrupción de su pequeño hijo.		
Transcripción de Pregunta y Respuesta:		
<p>1. ¿Qué diversidad de flora y fauna encontramos en las playas de Tuquillo y Pocitas? Bueno gran parte de la biodiversidad que encontramos entre Tuquillo y Pocitas, vemos aves guaneras, peces, transitan lobos marinos, pingüinos, entre otros, pero a lo lejos.</p> <p>2. ¿En su opinión los alojamientos y restaurantes establecidos en las playas de Huarney tienen cuidado con la naturaleza? Bueno no podríamos hablar por todos, pero unos si y otros no, bueno con el tema de la naturaleza faltaría no, como es cuidar el medio ambiente.</p> <p>3. ¿Cuáles son las condiciones de los medios de transporte (canoa, botes, etc.) para realizar actividades ecoturísticas en las playas de Tuquillo y Pocitas? Esa es la función de la marina fiscalizar , por lo que puedo ver es que no estarían cumpliendo con las normas y un seguimiento detallado , pero en el caso mío , yo alquilo caballitos de totora , con chalecos en buen estado , y les explico las zonas de peligro para los bañistas , también regla es fundamental saber nadar para alquilarle el caballito de totora , pero sino por más dinero que tenga no se le brindara el servicio y los equipos están en buen estado junto con los accesorios que acompañan tu seguridad , para cuidar tu seguridad , en el caso mío pero en el caso de los demás es evidente que se debería hacer un estudio ya que yo no conozco su realidad , pero en mi caso yo cumplo con los estándares de seguridad.</p> <p>4. ¿Cuáles son las condiciones de uso de los servicios básicos en las playas Tuquillo y Pocitas? Bueno no hay realmente, es muy deficiente en todo caso.</p> <p>5. ¿En su opinión los senderos o rutas turísticas son los adecuados para el desarrollo de la actividad del ecoturismo? Bueno no hay, no hay senderos, ni rutas turísticas aún.</p> <p>6. ¿Qué es ecoturismo (actividad de turismo de naturaleza)? Es la manera como poder hacer que la industria turística se inserte a la economía local sin alterar el principal recurso natural y que se sustente el recurso natural.</p> <p>7. ¿Cómo conserva las playas de Tuquillo y Pocitas? Bueno no se conservan, no existe una política del cuidado, hay esfuerzos, pero falta aún más por hacer, pero si se conversa con la municipalidad para ver algunos temas al respecto.</p> <p>8. ¿De qué manera usted protege la flora y fauna local? Bueno ahí hay que hacer todo un trabajo desde los colegios, viendo las políticas públicas del gobierno local, haciendo campañas de sensibilización a operadores en temas de naturaleza en Huarney y se tendría que hacer todo un tema integral, es bastante complejo, pero eso creo educación, sensibilización y eso sería todo.</p> <p>9. ¿Usted estaría de acuerdo en participar en programas de educación ambiental, protección y preservación de las playas de Tuquillo y Pocitas? ¿Por qué? Si porque no, pero tendría que estar dentro de una malla, no pueden ser cosas aisladas.</p>		

10. ¿Qué opina sobre el desarrollo de la actividad ecoturística en las playas de Tuquillo y Pocitas?

Se debería desarrollar la actividad ecoturística, es algo que se debe hacer con urgencia y con mucha premura pero para que se desarrolle el tema ecoturístico pues hay que disponer de normas que regulen la industria turística, que regulen la presencia del turista, si no existe esta política pública como una asociación de consejo municipal, el ecoturismo no se va a desarrollar, va hacer lo que vemos ahora por ejemplo en tuquillo no es una playa ecoturística, se está destruyendo por la forma en que se invade y lo contaminan, y todas esas amenazas tiene el ecoturismo, mientras no haya políticas públicas se destruirá un balneario hermoso como Tuquillo. El ecoturismo no se está desarrollando por políticas locales, aun no hay acciones para promover la actividad ecoturística, pero para mí Huarmey si tiene potencial para volverse un destino ecoturístico si lo creo, pero hablar de ecoturismo no están sencillo y el problema está en que los gobiernos regionales no conocen este tema del ecoturismo por eso es algo complicado ya que ellos no lo entienden, pero por eso nosotros como conoedores deberíamos orientarlos más acerca de estos temas, siempre y cuando ellos estén dispuestos a escucharnos.

11. ¿Qué opina sobre las oficinas de orientación turística en las playas (Tuquillo y Pocitas)?

Bueno es un personal nuevo y algunos están bien capacitados y otros no, eso genera como faltas de visión compartidas no o políticas o normas de desarrollo turístico ese sería el problema, pero bueno no sé si en las playas pero podrían ser también a favor de los privados los operadores turísticos, de los guías, ya que cada uno tiene sus funciones y que tengan un trabajo adicional, bueno si y no porque ahorita hay un tema de invasión de playa que se debe contener.

12. ¿En su opinión los mapas del lugar señalan adecuadamente donde se encuentran las playas a visitar?

Bueno yo considero no debe haber más mapas de playas no por ahora, porque están invadiendo las playas, están dejando mucha basura en las playas, mientras no haya una política ecoturística en Huarmey hablar de playas abarca mucho, el tema inmobiliario, con el uso del plástico, con la destrucción del patrimonio y con la destrucción de la biodiversidad del lugar entonces la pequeña información que existe.

13. ¿Qué opina acerca de los carteles medio ambientales ubicados en las playas (Tuquillo y Pocitas)?

Que debería haber más y que sean más vistosos y amigables con el visitante.

14. ¿Cuál es el rol de los guías sobre la actividad ecoturística en las playas de Tuquillo y Pocitas?

Es clave porque nosotros brindamos información, y obvio es clave la participación de los guías porque le damos información verdadera no enseñarles sobre las playas de Huarmey, sino explicarles de la conservación del mar, pero si me parece muy clave no la información.

15. ¿Qué materiales o medios dispone usted para interpretar o guiar las zonas naturales de las playas?

Bueno de manera verbal trabajo para poder guiar a los visitantes, bueno hacemos circuitos de playas, que pueden ser caminatas también, se les explica las medidas de seguro o conversando sobre la difusión de Huarmey, sus condiciones naturales.

16. ¿Qué opina usted sobre la observación de fauna en las playas de Tuquillo y Pocitas?

Que sería buena e interesante ponerla en práctica, sería interesante poder demarcar áreas para poder observar.

TRANSCRIPCIÓN DE ENTREVISTAS		
Entrevista N° 13		
Tema: Potencial de desarrollo ecoturístico en las playas: Tuquillo y Pocitas de Huarney Región Áncash		
Nombre del entrevistado: José Guillermo Vílchez Ramos	Sexo: M	Edad: 60
Centro de Trabajo: Restaurante Guille (Administrador)	Inicio: 14:30	Fin: 15:00
Fecha de la entrevista :08/10/2019		
Conceptualización: La entrevista se realizó en el restaurante, al frente de la playa Tuquillo.		
Observaciones: El señor está muy entusiasmado con la entrevista que se le iba a realizar.		
Transcripción de Pregunta y Respuesta:		
<p>1. ¿Qué diversidad de flora y fauna encontramos en las playas de Tuquillo y Pocitas? Este encontramos todas las diversidades, ya que es una playa muy hermosa que tiene dos corrientes de agua la caliente y la fría, la que viene del sur y del norte, por eso tenemos diversidad de pescados, algas marinas, lobos marinos, y las aves guaneras.</p> <p>2. ¿En su opinión los alojamientos y restaurantes establecidos en las playas de Huarney tienen cuidado con la naturaleza? Bueno un 50 % si y el otro 50 % no, pero todos insistimos en cuidar nuestra ecología, en mi caso yo trabajo con paneles solares y reciclo mi agua, cuido las aves, cuido todo el medio ambiente.</p> <p>3. ¿Cuáles son las condiciones de los medios de transporte (canao, botes, etc.) para realizar actividades ecoturísticas en las playas de Tuquillo y Pocitas? Tenemos botes a remo, no utilizamos combustible ni motor, puro remo, pero no están en buenas condiciones, les falta implementar aún más ya que recién estamos iniciando en esto del turismo.</p> <p>4. ¿Cuáles son las condiciones de uso de los servicios básicos en las playas Tuquillo y Pocitas? No acá no hay servicios básicos, por eso no tenemos alcantarillado, ni agua potable, nosotros solo trabajamos con silo, reciclamos el agua de acuerdo a nuestro conocimiento y por eso falta el apoyo de la municipalidad.</p> <p>5. ¿En su opinión los senderos o rutas turísticas son los adecuados para el desarrollo de la actividad del ecoturismo? No ya que falta arreglar las pistas, los senderos, las trochas y poner más avisos acerca de las rutas.</p> <p>6. ¿Qué es ecoturismo (actividad de turismo de naturaleza)? Estamos en una época, donde deseo aprender más y aprendo de usted con lo que me comenta ya que recibo una capacitación de Antamina que se realiza al año cada 3 meses donde nos educan sobre la ecología, el medio ambiente, el cuidar, como debemos atender al público, y entre otras cosas.</p> <p>7. ¿Cómo conserva las playas de Tuquillo y Pocitas? Lo único ayudando en la limpieza, diciéndole al público que no bote su basura, dándoles bolsas para que ahí boten sus residuos.</p> <p>8. ¿De qué manera usted protege la flora y fauna local? Tratando de no ensuciar las playas, y diciéndoles a los visitantes que no molesten a los animalitos, ni les hagan daño. Ya que nosotros luchamos contra los pescadores informales que están pescando con dinamita.</p> <p>9. ¿Usted estaría de acuerdo en participar en programas de educación ambiental, protección y preservación de las playas de Tuquillo y Pocitas? ¿Por qué? Claro si, como usted ve acá trabajo con todo mi entorno y protejo el medio ambiente.</p>		

10. ¿Qué opina sobre el desarrollo de la actividad ecoturística en las playas de Tuquillo y Pocitas?
Bueno si estamos trabajando en eso, y creo que ya hay un grupo formado de ecoturismo y con ellos se hacen diferentes actividades, cuidando el medio ambiente, haciendo kayak y otras cosas. Ya que esta actividad también nos trae bastantes ingresos y sobre todo progreso en todos los aspectos.
11. ¿Qué opina sobre las oficinas de orientación turística en las playas (Tuquillo y Pocitas)?
Bueno le falta mucho, con parado con otros países que he podido viajar son más unidos con respecto al turismo y acá teniendo lo nuestro no lo sabemos desarrollar.
12. ¿En su opinión los mapas del lugar señalan adecuadamente donde se encuentran las playas a visitar?
Si, acá nosotros indicamos y participamos con respecto a eso a enseñarles donde se encuentran los lugares.
13. ¿Qué opina acerca de los carteles medio ambientales ubicados en las playas Tuquillo y Pocitas?
Acá es poco, se debería capacitar a todos nosotros, poner carteles y trabajar en conjunto con la municipalidad y todo el pueblo.
14. ¿Cuál es el rol de los guías sobre la actividad ecoturística en las playas de Tuquillo y Pocitas?
Tenemos grupos que trabajan de turismo, tenemos guías de ecoturismo y ellos indican a donde deben ir y donde caminar y donde no porque no falta que pase algún accidente porque hay playas que son muy peligrosas.
15. ¿Qué materiales o medios dispone usted para interpretar o guiar las zonas naturales de las playas?
Utilizamos paneles, difusiones que hacemos, entregamos trípticos y se los entregamos a los turistas.
16. ¿Qué opina usted sobre la observación de fauna en las playas de Tuquillo y Pocitas?
Me parece interesante esa actividad.

Anexo 17

Ficha de Observación de la playa Tuquillo

Anexo N°17: Resultados de observación de los recursos naturales en playa Tuquillo.


Responsable: Natalie Valdiviezo Soto

Hora de inicio (observación): 15:00

Lugar de observación: Playa Tuquillo

Hora de término (observación): 16:00


Fecha de observación: 07/10/2019

Playa Tuquillo	
Categoría: Biodiversidad (fauna – flora)	
<ul style="list-style-type: none"> - Que fauna y flora encontramos observamos. - Condiciones actuales de la biodiversidad. 	
<p>Bueno encontré muchas aves como gaviotas blanquecinas, hay cangrejos que salen de la arena y debajo del mar variedad de peces, como pulpos, peces, entre otros, la flora como el yuyo, algas marinas, entre otros. Las condiciones de esta biodiversidad son óptimas. Además, estos animales se concentran en los islotes que están en la playa a nos 50 metros.</p>	

Anexo N°18: Resultados de observación de lo infraestructura ecoturística en playa Tuquillo.

Categoría: Equipamiento e instalaciones	
Alojamientos	
<ul style="list-style-type: none"> - Identificar el tipo de alojamiento y cuantos establecimientos hay en la playa Tuquillo - Observar la situación actual de los alojamientos. 	
Tipo de alojamiento	#
Hoteles	0
Ecolodge	2
Posadas	0
Albergues	0
Otros	0


Datos de los alojamientos que se encuentran en la playa Tuquillo.


Nombre del establecimiento	Casa del Sol Tuquillo Lodge	
Categoría:	ninguna	
Datos comerciales		
Ubicación:	Panamericana Norte km303 frente a la playa Tuquillo	
Teléfono:	947 388 704	
Web:	http://casadelsol.pe/	
E-mail:	reservaciones@casadelsol.pe	
Servicios	<ul style="list-style-type: none"> - Servicio de habitaciones / Bar/ Restaurante/snack-bar - Se acepta VISA - Actividades ping pong y billar frente al mar - Parking gratis - Conexión a internet gratis - Habitación no fumadores/terraza/solárium - Alquiler de cuatrimotos - Sala de juegos - Recepción 24hrs /Información turística 	
N° de habitaciones: Tipo de hab.	<p>Tiene 9 habitaciones y un bungalow.</p> <ul style="list-style-type: none"> - Habitación Matrimonial con vista al mar - Habitación Matrimonial sin vista - Habitaciones Dobles sin vista - Habitaciones Triples sin vista - Bungalow Casa del Sol con vista al mar 	
Características:	<p>Este lugar se caracteriza por ser un hospedaje pequeño, pero tiene una estancia amable y calidad, porque ofrece un servicio personalizado. Este lugar lleva abierto desde hace 4 años y sigue en vigencia porque es conocido por su cálida atención. Además, se encuentra en óptimas condiciones este alojamiento.</p>	


Nombre del establecimiento	Tuquillo Eco Lodge	
Categoría:	ninguna	
Datos comerciales		
Ubicación:	Se encuentra a 303 km al norte de Lima frente a la playa Tuquillo	
Teléfono:	929 452 224	
Web:	https://www.hotel-peru.com/	
E-mail:	hoteltuquillo@gmail.com	
Servicios	<ul style="list-style-type: none"> - Incluye el desayuno buffet que se sirve de 8 a 9:30 a.m. - Guarda equipajes - Tienda de recuerdos - Juegos de mesa - Zona de no fumadores - Terraza/Barbacoa - Aparcamiento privado - Actividades en la (paddle stand up, snorkel, paseos en botes, visitas guiadas) 	
N° de habitaciones: Tipo de hab.	<p>Tiene 9 y un bungalow</p> <ul style="list-style-type: none"> - Habitación Doble con baño compartido - Habitación Doble con vista al mar - Habitación Doble Delux con vista al mar - Habitación Triple Estándar con vista al mar - Habitación Cuádruple con vista al mar - Bungalow con cocina y barbacoa. 	
Características:	<p>Este lugar se caracteriza por ser un hotel con una hermosa vista al mar de Tuquillo, el alojamiento es relativamente grande con cómodas instalaciones, muy aparte la mayoría de su equipamiento es ecológica, diferenciándose del resto de alojamientos, se encuentra en óptimas condiciones este alojamiento.</p>	


Alimentación	
<ul style="list-style-type: none"> - Identificar qué tipo y cuantos establecimientos de alimentación hay en la playa Tuquillo - Observar las condiciones actuales de los Restaurantes. 	
Tipo de alimentación	#
Restaurantes	14
Bares	0
Fuente de Soda	1
Otros	1


Datos de los restaurantes que se encuentran en la playa Tuquillo.


Nombre del establecimiento	Restaurante Guille	
Categoría:	ninguna	
Datos comerciales		
Ubicación:	Panamericana Norte km303 entrada a la playa Tuquillo	
Servicios:	<ul style="list-style-type: none"> - Ceviche - Picante de mariscos - Lenguado frito - Chicha de Jora - Filete Apanado de Lenguado - Chicharrón mixto - Arroz con mariscos - Chaufa de mariscos - Cocteles (maracuyá sour, pisco sour, fresa sour, chilcano, etc.) 	
Descripción del estado de conservación:	El restaurante Guille, se encuentra en muy buen estado de conservación, aparte sus instalaciones son cómodas y el lugar tiene toques ecológicos, además posee una cálida atención. El lugar es relativamente grande y se diferencia de los otros restaurantes ya que se encuentra algo alejada de la playa.	


Nombre del establecimiento	Restaurante Ely	
Categoría:	ninguna	
Datos comerciales		
Ubicación:	Panamericana Norte km303 frente a la playa Tuquillo	
Servicios:	<ul style="list-style-type: none"> - Ceviche mixto / pescado - Chicharrón mixto /pescado - Parihuelas - Sudados - Arroz con mariscos - Pescado frito - Picante de mariscos - Chaufa de mariscos /pescado - Lomo saltado 	
Descripción del estado de conservación:	El restaurante Ely, se encuentra en condiciones óptimas, sus instalaciones son buenas, su material de construcción es bueno, pero no tiene toques ecológicos.	


Nombre del establecimiento	Restaurante “Olas Nocturnas”	
Categoría:	ninguna	
Datos comerciales		
Ubicación:	Panamericana Norte km303 frente a la playa Tuquillo	
Servicios:	<ul style="list-style-type: none"> - Pecaado frito - Sudado - Parihuela - Jalea mixta - Jalea de pescado - Combo doble y triple 	
Descripción del estado de conservación:	El restaurante Olas Nocturnas es de un material aceptable para localizarse en una playa, su estado de conservación es óptimo y posee dos pisos este lugar, también tiene pocos retoques ecológicos, muy aparte incentiva el turismo con carteles pegados a su restaurante y la atención es muy bueno.	

Nombre del establecimiento	Cevichera los Sauces	
Categoría:	ninguna	
Datos comerciales		
Ubicación:	Panamericana Norte km303 frente a la playa Tuquillo	
Servicios:	<ul style="list-style-type: none"> - Ceviche mixto - Ceviche Huarmeyano - Arroz con mariscos - Chicharrón mixto - Chicharrón de pescado - Parihuela de lenguado - Picante de mariscos - Chaufa de mariscos /pescado 	
Descripción del estado de conservación:	El restaurante los Sauces tiene una construcción simple, su estado de conservación es regular, ya que cuando estuve en el lugar se encontraba desolado y no se pudo apreciar sus instalaciones, pero a simple vista es un lugar sencillo y pequeño.	

Nombre del establecimiento	Gran SAMMIR	
Categoría:	ninguna	
Datos comerciales		
Ubicación:	Panamericana Norte km303 frente a la playa Tuquillo	
Servicios:	<ul style="list-style-type: none"> - Chicharrón mixto - Arroz con mariscos - Ceviche Huarmeyano - Ceviche mixto - Lenguado 	
Descripción del estado de conservación:	El restaurante Gran Sammir, posee una construcción sencilla y simple, el espacio es relativamente grande, sus instalaciones son cómodas y se encuentra en buen estado de conservación.	



Nombre del establecimiento	Resto – bar Cautivo	
Categoría:	ninguna	
Datos comerciales		
Ubicación:	Panamericana Norte km303 frente a la playa Tuquillo	
Servicios:	<ul style="list-style-type: none"> - Ceviche de chicharrón - Pescado frito - Arroz con mariscos - Ceviche de pescado - Tragos (Machu Picchu, laguna azul, pisco sour, etc.) 	
Descripción del estado de conservación:	El resto bar Cautivo, es un espacio relativamente grande, de construcción simple de material noble, y su esta de conservación es regular, ya que falta mantenimiento, por lo mismo cuando estuve ahí el lugar estaba desolado por ser temporada de invierno y no se pudo apreciar sus instalaciones.	

Nombre del establecimiento	Restaurante Picantería “El encanto de Tuquillo”	
Categoría:	Ninguna	
Datos comerciales		
Ubicación:	Panamericana Norte km303 frente a la playa Tuquillo	
Servicios:	<ul style="list-style-type: none"> - Ceviche mixto / pescado - Chicharrón mixto /pescado - Sudados - Arroz con mariscos - Pescado frito. - Picante de mariscos - Chaufa de mariscos /pescado 	
Descripción del estado de conservación:	El restaurante El encanto de Tuquillo, es un lugar de construcción simple y sencilla, sus instalaciones no se pudieron observar porque se encontraba desolado en temporada de invierno, pero a simple vista se encuentra en buenas condiciones.	



Nombre del establecimiento	Tuquillo Pizza Bar	
Categoría:	Ninguna	
Datos comerciales		
Ubicación:	Panamericana Norte km303 frente a la playa Tuquillo	
Servicios:	<ul style="list-style-type: none"> - Pizza vegetariana, margarita, capresa, reina, campesina - Pizza hawaiana, americana, pepperoni - Pizza tuquillana - Tragos (daiquiri, cuba libre, mojito, carpiripha, piña colada, licor.) - Lasagna 	
Descripción del estado de conservación:	El restaurante Tuquillo Pizza bar, es de construcción simple con materiales nobles, es un lugar grande, con dos pisos, se encuentra en buenas condiciones y se puede apreciar retoques ecológicos en el lugar, muy aparte no se pudo apreciar sus instalaciones, pero según mi percepción es un lugar sencillo como para una playa.	



Nombre del establecimiento	MIRAMAR el sabor de Huarney	
Categoría:	ninguna	
Datos comerciales		
Ubicación:	Panamericana Norte km303 frente a la playa Tuquillo	
Servicios:	<ul style="list-style-type: none"> - Sudado de pescado - Papa a la huancaína - Arroz con mariscos - Chicharrón mixto - Picante de mariscos Huarneyano - Lomo saltado - Tragos (machu pichu, mojito, chilcano) 	
Descripción del estado de conservación:	El restaurante Miramar, es de construcción noble, lugar relativamente grande, sus instalaciones son sencillas, y se encuentra en óptimas condiciones y la atención es buena.	

Anexo N°19: Resultados de la ficha de observación de las vías de acceso y transporte en playa Tuquillo.

<p>Categoría: vías de acceso</p> <ul style="list-style-type: none"> - Observar la situación actual de la carretera que conduce a la playa Tuquillo. - Observar el acceso a la playa: (fácil o complicado) 	
<p>Con respecto a la carretera si está en buen estado, la pista esta excelente para trasladarse. La ruta está en malas condiciones falta mejorar, ya que se pueden observar baches en la pista de entrada y en los tramos siguientes.</p>	
<p>Categoría: Transporte</p> <ul style="list-style-type: none"> - Identificar los medios de transporte que se dirigen a la playa Tuquillo y sus condiciones. - Identificar los Ecotransporte de la playa Tuquillo y sus condiciones. 	
<p>Se observó un terminal pequeño, en donde llegan los buces de lima a Huaramey, hay varios minivans y taxis que se dirigen a las playas, estos se encuentran en óptimas condiciones. También se observó los ecos transportes que son los caballitos de totora que están en buenas condiciones.</p>	

Anexo N°20: Resultados de observación sobre la educación ambiental e interpretación en playa Tuquillo.

<p>Categoría: Centros de atención al visitante</p> <ul style="list-style-type: none"> - Cuantas oficinas de atención al visitante observamos y cuál es su condición. 	
<p>Se observó 2 agencia de tours, están en buen estado y son pequeñas, cuando estuve ahí estaban cerradas. Además, hay una oficina de orientación en la municipalidad, pero el espacio es pequeño, tiene un mapa grande en la pared donde está señalado diferentes lugares a visitar, y hay un guía sentado en un escritorio y te ofrece trípticos para tu recorrido.</p>	
<p>Categoría: Paneles informativos</p> <ul style="list-style-type: none"> - Se observa paneles informativos en las playas y cuáles son sus condiciones actuales. 	
<p>Se observó dos paneles informativos en esta playa, pero estaban en mal estado, son carteles relativamente pequeños con información sobre el cuidado de la playa, pero a su alrededor había basura.</p>	

Categoría: Visitas guiadas	
- Identificar a los guías u operadores turísticos que observamos.	
En la playa solo hay un guía turístico especialista en ecoturismo y el orientador Turístico se encuentra en la municipalidad. En cuanto a el guía ofrece y brinda sus servicios en cuanto a los tours que el realiza. Luego el operador turístico está preparado para brindar la información.	
Categoría: Rutas señalizadas	
- Identificar las rutas señaladas y observar cuáles son sus condiciones actuales.	
Las rutas señaladas hacia la playa Tuquillo, se observan antes de llegar a la entrada del balneario, luego hay otra que está en la misma playa, las cuales están en óptimas condiciones, pero aun así falta implementar mejor estas señaléticas.	
Categoría: Actividades ecoturísticas	
- Identificar qué actividades ecoturísticas observamos.	
Las actividades que se observaron fueron la pesca artesanal y camping. También tenemos las actividades que realiza el operador turístico como son kayak con caballitos de totora, senderismo, entre otros.	

Anexo N°21: Resultados de observación sobre la Comunidad local en playa Tuquillo.

Categoría: Pobladores	
¿Qué actividades económicas principales se dedica la población?	La población se dedica a la pesca artesanal y a la caza marina. La agricultura también se está convirtiendo en su actividad económica y también el turismo.
¿Cuáles son las actividades productivas más rentables de la comunidad?	- La pesca artesanal - El turismo
¿En qué tipo de actividad participa la comunidad?	Algunos pobladores participan en capacitaciones por parte de Antamina para lograr una buena atención hacia el visitante.
¿Qué elementos considera que tiene la población para desarrollar la actividad ecoturística?	Poseen cordialidad hacia el visitante, algunos pobladores tienen conciencia responsable acerca del cuidado de las playas, vocación de servicio, ganas de aprender sobre temas turísticos.
¿La comunidad estaría dispuesta a capacitarse o están capacitados para atender a los turistas adecuadamente?	Algunos de los pobladores si están capacitados para atender a los visitantes, pero aun así ellos están dispuestos a aprender del tema.
¿La comunidad se reúne con la municipalidad para realizar proyectos de Turismo?	La municipalidad no está en constante comunicación con los pobladores de Tuquillo, siendo esta playa la cual recibe gran cantidad de visitantes, falta el apoyo de la municipalidad.
¿La comunidad tiene el interés por ser parte del desarrollo de la actividad ecoturística?	Si, los pobladores de Tuquillo tienen mucho interés en conocer más sobre los tipos de turismo o actividades que se puedan realizar en la zona y beneficiar a todos.

Anexo 22

Ficha de observación de la playa Pocitas

Anexo N°22: Resultados de la observación de los Recursos naturales.



Responsable: Natalie Valdiviezo Soto

Hora de inicio (observación): 09:00

Lugar de observación: Playa Pocita

Hora de término (observación): 10:30


Fecha de observación: 08/10/2019


Playa Pocitas	
Categoría: Biodiversidad (fauna – flora)	
<ul style="list-style-type: none"> - Que animales y flora observamos. - Condiciones actuales de la biodiversidad. 	
<p>Bueno se observó muchas gaviotas blanquecinas, y gaviota gris, también hay cangrejos y debajo del mar una variedad de peces, como bonito, pejerrey, cabrilla, pulpos, entre otros, en la flora está el yuyo, las algas marinas y muchos corales marinos, etc.</p> <p>Además, las condiciones de la fauna en esta playa son regulares, ya que se observó algunas aves muertas y esto se debe a la contaminación del lugar en temporada de verano, donde se realiza el turismo.</p>	 

Anexo N°23: Resultados de observación de la infraestructura ecoturística en playa Pocitas.

Categoría: Equipamiento e instalaciones	
Alojamientos	
- Identificar el tipo de alojamiento y cuantos establecimientos hay en la playa Pocitas	
Tipo de alojamiento	#
Hoteles	0
Ecolodge	1
Posadas	0
Otros	1


Datos de los alojamientos que se encuentran en la playa Pocitas.


Nombre del establecimiento	Hs La Pozita	
Categoría:	ninguna	
Datos comerciales		
Ubicación:	Panamericana Norte km303 frente a la playa Pocitas	
Web:	https://www.facebook.com/pg/La-Pozita-Lodge246222545823596/about/?ref=page_internal	
E-mail:	lapozitalodge.peru@gmail.com	
Servicios	- Servicio de habitaciones / Bar/ Restaurante/snack-bar - Estacionamiento gratis -Terraza - Recepción 24hrs /Información turística	
N° de habitaciones: Tipo de hab.	Tiene bungalow privados. - mini bungalow hasta de 4 personas - 01 cama matrimonial y un camarote	
Características:	Es un hospedaje rustico, que cuenta con luz, agua y desagüe, como también tiene instalaciones rusticas, el cual hace que se desconecte de lo rutinario y disfrute de la naturaleza y del entorno marino. Dispuestos a recibir todo tipo de visitantes.	


Nombre del establecimiento	Warma Bungalows Ecolodge	
Categoría:	ninguna	
Datos comerciales		
Ubicación:	Panamericana Norte km303 frente a la playa Pocitas	
Teléfono:	985 974 955	
Web:	https://www.facebook.com/warmahuaramey/?ref=page_internal	
Servicios	- Recepción 24hrs /Información turística - Estacionamiento gratis -Terraza con zona de parrilla /mesas al aire libre -Baño -cocina / sala / comedor	
N° de habitaciones: Tipo de hab.	-Habitaciones Simples -Habitaciones dobles -Habitación matrimonial -Habitación para niños	
Características:	Es un hospedaje ecológico, tiene instalaciones ecológicas, el cual hace que se desconecte de lo rutinario y disfrute de la relajación y paz del mar. Dispuestos a recibir todo tipo de visitantes. Su estado de conservación del hospedaje es bueno.	


Datos de los restaurantes que se encuentran en la playa Pocitas.

Alimentación	
- Identificar qué tipo y cuantos establecimientos de alimentación hay en la playa Pocitas	
Tipo de alimentación	#
Restaurantes	3
Bares	0
Fuente de soda	0
Otros	1

Nombre del establecimiento	La cabañita de Hatsumi Li	
Categoría:	ninguna	
Datos comerciales		
Ubicación:	Panamericana Norte km303 entrada a la playa Tuquillo.	
Servicios:	<ul style="list-style-type: none"> - Ceviche - Lenguado frito - Chicharrón mixto - Arroz con mariscos - Chaufa de mariscos 	
Descripción del estado de conservación:	Este restaurante es pequeño, de un material simple su condición es regular, ya que en invierno está totalmente desolado y descuidado.	





Nombre del establecimiento	Juguería Roció	
Categoría:	ninguna	
Datos comerciales		
Ubicación:	Panamericana Norte km303 entrada a la playa Tuquillo.	
Servicios:	<ul style="list-style-type: none"> -Desayunos (Jugo de fresa, papaya, surtido, otros) - Menú criollo 	
Descripción del estado de conservación:	La juguería se encontró desolado el día que visite la playa pocita, pero por comentarios aquí se sirven desayunos y se vende menú criollo, por otro lado, las condiciones de este lugar son deficientes ya que falta una mejor implementación y mantenimiento ya que el lugar es pequeño.	

Nombre del establecimiento	Restaurante Cevichería “América”	
Categoría:	ninguna	
Datos comerciales		
Ubicación:	Panamericana Norte km303 entrada a la playa Tuquillo.	
Servicios:	<ul style="list-style-type: none"> - Ceviche - Lenguado frito - Chicharrón mixto - Arroz con mariscos - Chaufa de mariscos - Pecado frito - Sudado - Jalea mixta /pescado - Combo doble y triple 	
Descripción del estado de conservación:	Este restaurante es un poco más grande que los demás, pero aun así su condición es regular, pero al igual que los otros tienen que darles un mantenimiento a los restaurantes, ya que en invierno está totalmente desolado y descuidado.	

Nombre del establecimiento	Restaurante Cantarito Beach	
Categoría:	ninguna	
Datos comerciales		
Ubicación:	Panamericana Norte km303 entrada a la playa Tuquillo.	
Servicios:	<ul style="list-style-type: none"> - Se ofrece jugos de frutas, papaya, piña, fresa, surtido, especial - Ceviche - Sudado - Pecado frito - Chicharrón mixto - Arroz con mariscos - Chaufa de mariscos - Jalea mixta /pescado 	
Descripción del estado de conservación:	Este restaurante es un poco más grande que los demás, pero aun así su condición es regular, pero al igual que los otros tienen que darles un mantenimiento a los restaurantes, ya que en invierno está totalmente solitario.	



Nombre del establecimiento	Restaurante “Rafo”	
Categoría:	ninguna	
Datos comerciales		
Ubicación:	Panamericana Norte km303 entrada a la playa Tuquillo	
Servicios:	<ul style="list-style-type: none"> - Ceviche - Sudado - Pecado frito - Chicharrón mixto - Arroz con mariscos - Chaufa de mariscos - Jalea mixta /pescado 	
Descripción del estado de conservación:	Este restaurante es pequeño, su condición es regular, ya que no le dan un mantenimiento, encontrándose desolado.	

Anexo N°24: Resultados de observación de las vías de acceso y transporte en playa Pocita.

Categoría: vías de acceso	
<ul style="list-style-type: none"> - Observar la situación actual de la carretera que conduce a la playa Pocitas. - Observar el acceso a la playa: (fácil o complicado) 	
Con respecto a la carretera si está en buen estado. Mientras que las rutas de hacia la playa la Pocitas están dispares y hay mucha irregularidad en los terrenos, asimismo es algo complicado llegar a la playa porque el sendero es un poco empinado y la arena gruesa.	 
Categoría: Transporte	
<ul style="list-style-type: none"> - Identificar los medios de transporte que se dirigen a la playa Pocitas. - Identificar los Ecotransporte de la playa Pocitas. 	
Se observó un terminal pequeño, en donde llegan los buces de lima a la provincia de Huarney, también encontramos varios minivans que se dirigen a las playas. Con respecto a los Ecotransporte se utilizan en la playa Pocitas son las chalanas.	 

Anexo N°25: Resultados de observación sobre la educación ambiental e interpretación en playa Pocita.

Categoría: Centros de atención al visitante
<ul style="list-style-type: none"> - Cuantas oficinas de atención al visitante observamos y cuál es condición actual.
En esta playa no hay ninguna oficina de orientación. Solo se pudo observar una oficina de atención en la municipalidad. El cual se encuentra en buen estado, pero el espacio es pequeño, también encontramos al guía sentado en un escritorio pequeño, tiene un estante para libros e imágenes sobre Huarney pegadas a la pared y te ofrecen trípticos para tu recorrido.

Categoría: Paneles informativos	
- Observar paneles informativos en las playas y cuáles son sus condiciones actuales.	
En esta playa no se observó, ni encontró ningún panel informativo.	
Categoría: Visitas guiadas	
- Identificar a los guías u operadores turísticos que observamos.	
En la playa solo hay un guía turístico residente y el otro se encuentra en la municipalidad. Así mismo el guía debe estar preparado para brindar la información correspondiente.	
Categoría: Rutas señalizadas	
- Identificar cuáles son las rutas señaladas y observar sus condiciones actuales.	
Se pudo observar algunas señalizaciones, pero que están en regulares condiciones para poder dirigirse a cada playa, además de no poseer información correspondiente de las playas que los visitantes transitarán y harán uso.	
Categoría: Actividades ecoturísticas	
- Identificar qué actividades ecoturísticas observamos.	
Las actividades que se observaron fueron el buceo y pesca artesanal. También tenemos las actividades que realiza el guía turístico como son kayak con caballitos de totora, senderismo, camping, entre otros.	

Anexo N° 26: Resultados de observación sobre la Comunidad local en playa Pocitas.

Categoría: Pobladores	
¿Qué actividades económicas principales se dedica la población?	La población de dedica a la pesca artesanal y a la caza marina. La agricultura también se está convirtiendo es su actividad económica.
¿Cuáles son las actividades productivas más rentables de la comunidad?	- La pesca artesanal y el turismo.
¿En qué tipo de actividad participa la comunidad?	En capacitaciones por parte de Antamina para lograr una buena atención hacia el visitante.
¿Qué elementos considera que tiene la población para desarrollar la actividad ecoturística?	Poseen cordialidad hacia el visitante, algunos pobladores tienen conciencia responsable sobre el cuidado de las playas, vocación de servicio y aprender sobre temas turísticos.
¿La comunidad estaría dispuesta a capacitarse o están capacitados para atender a los turistas adecuadamente?	Algunos de los pobladores si están capacitados para atender a los visitantes, pero aun así ellos están dispuestos a aprender del tema.
¿La comunidad tiene el interés por ser parte del desarrollo de la actividad ecoturística?	Si los pobladores de Pocitas, tiene mucho interés en conocer más sobre el turismo y los tipos de turismo o actividades que se pueden realizar en la zona, ya que esto les beneficiaria todos.
¿La comunidad se reúne con la municipalidad para realizar proyectos de Turismo?	En realidad, no mucho, más se centra toda la información con los pobladores de la ciudad que con la comunidad de las playas.

Anexo 27

Fichas de Inventario de Recursos Turísticos Naturales e Jerarquización

FICHA TÉCNICA DE RECURSOS TURÍSTICOS

Ficha N° 01

Categoría
Sitios Naturales

Tipo
Costa

Sub - tipo
Playas

Nombre del Atractivo
Playa Tuquillo
Jerarquía 2

UBICACIÓN GEOGRÁFICA

Dpto.
Distrito

Ancash
Huarmey

Provincia
Referencia

Huarmey
En el km 302 de la Panamericana Norte a 10 min de la ciudad de Huarmey.

Descripción

Tuquillo se ubica en el km 302 de la Panamericana Norte. Esta playa es tranquila y cuenta con islotes a unos cincuenta metros de la orilla, sus aguas son de color turquesa y frío, favoreciendo a la pesca y caza submarina y su arena oscura, además tiene acceso por vías asfaltadas. Se realiza turismo y está conformada de alojamientos y restaurantes de material recuperable, las cuales se apertura en la temporada de verano. Varias de estas playas cuentan con islotes en los cuales habitan aves guaneras como el guanay, las gaviotas, entre otros. La playa Tuquillo tiene esfuerzos educativos para la conservación de la playa y posee proyección de sostenibilidad futura. Muy aparte ha ganado diplomas por la “Mejor Campaña de Limpieza de Playas” y otro por “Esfuerzos de conservación de las playas de Huarmey”.




Figura 8. Foto Playa Tuquillo

Medios de acceso

Bus, Taxi y auto particular.

Distancia desde la capital provincial de Huarmey

La playa Tuquillo se encuentra a 10 minutos de la plaza de Huarmey.

Actividades

- Caminata
- Buceo
- Pesca
- Paseo en bote o chalanas
- Paseo en Cuatrimotos

Servicios

- Tours turísticos
- Visitas guiadas
- Ruta Huarmey milenario
- Alojamientos y restaurantes
- Camping

Particularidades

Es denominada Piscina del Océano pacifico, en los años 2009 y 2010, recibiendo el Premio a la eco playa, en categoría rural y natural, siendo otorgado el premio por la compañía de eco playas, por encontrarse en perfecto estado de conservación, limpieza y persistencia, para descontaminar sus aguas y arenas, para que así se mantenga la belleza paisajística rural de la zona.

T. Ingresó

En invierno es libre, en temporada de verano la tarifa es de S/.2.00

Estacionalidad

Diciembre, enero, febrero, marzo y abril.

Tiempo de viaje desde la capital provincial de Lima

En Bus	6 a 7 horas
Taxi	5 a 6 horas
V.Particular	5 horas

Observaciones

Se encontró la playa contaminada de basura, por la temporada de verano.

FICHA TÉCNICA DE RECURSOS TURÍSTICOS

Ficha N° 02

Categoría

Sitios naturales

Tipo

Costa

Sub - tipo

Playas

Nombre del Atractivo

Playa Pocita

Jerarquía 2

UBICACIÓN GEOGRÁFICA

Dpto.

Ancash

Provincia

Huarmey

Distrito

Huarme

Referencia

En el km 302 de la Panamericana Norte a 10 min de la ciudad de Huarmey.

y

Descripción

La playa Pocita se ubica en el km 302 de la Panamericana Norte, se encuentra a 500 metros de la playa Tuquillo, al cual se llega caminando, este lugar forma posas, el cual hace que las olas no lleguen a la orilla. Esta playa es tranquila, de aguas frías y su arena está formada por restos de conchas, las cuales se han convertido en arena gruesa. Esta playa se adapta a todo tipo de visitantes, pero quienes más lo disfrutan son los niños y bebés. Este lugar está rodeado de acantilados, llenos de rosas en donde encuentras mariscos y crustáceos.



Figura 9. Foto Playa Pocita

Medios de acceso

Bus, Taxi y auto particular.

Distancia desde la Capital Provincial de Huarmey

La playa Pocita se encuentra a 10 minutos de la plaza de Huarmey.

Particularidades

La pocita está rodeada de formas rocosas interesantes, de acantilados, y además su arena es única ya que es de conchitas de mar pequeñas, las cuales le dan un toque diferente a esta playa, muy aparte porque tiene varias posas formadas de agua.

Actividades

- Caminata
- Buceo
- Pesca
- Paseo en bote o chalanas

Tiempo de viaje desde la Capital Provincial de Lima

En bus

6 a 7 horas

Taxi

5 a 6 horas

V. Particular

5 horas

T. Ingresó

En invierno la es libre, en temporada de verano la tarifa es de S/.2.00

SERVICIOS

- Tours turísticos
- Visitas guiadas
- Ruta Huarmey milenario
- Alojamientos y restaurantes
- Camping

Estacionalidad

Diciembre, enero, febrero, marzo y abril.

Observaciones

En la playa la Pocita se encontró algo de basura y un ave muerto, esto se debe a la contaminación del lugar en temporada de verano.

Anexo 28

Matriz de Análisis de entrevistas específicas

Tabla 5 Matriz de Análisis de entrevistas específicas

CATEGORÍA	CONSTRUCCIÓN TEÓRICA	SUBCATEGORÍA	CÓDIGO	DESCRIPCIÓN
Recursos naturales	<p>Con respecto a los recursos naturales en estas playas existe una infinidad de especies entre fauna y flora, los cuales tiene características y rasgos diferentes de otros animales considerados por sus pobladores , quienes usan estos recursos para fines gastronómicos o para actividades , como avistamiento de animales emblemáticos de la zona, asimismo lo que sucede es que son poco conocidos por los visitantes , pero esto nos indica lo diverso que son las playas de Huarmey ya que gracias a sus recursos naturales estos aportan a la provincia y a los mismos pobladores, quienes reconocen su biodiversidad , la cual tienen que cuidar y proteger, ya que últimamente se está realizando actividades dañinas para la biodiversidad , causando que los animales de esta zona estén en peligro de extinción y que se pierda lo bonito del entorno natural de este destino tan concurrido últimamente.</p>	Biodiversidad (fauna y flora)	Variedad de especies	<p>La flora y fauna que encontramos en las playas de Tuquillo y pocitas son poco reconocidos para los visitantes.</p> <p>“...Lobos marinos, pingüinos, el pájaro bobo azul, encontrar el cormorán que es un ave que está en peligro de extinción, las aves guaneras...” E1</p> <p>“...Acá solamente hay aves y producto marino que puede ser pescado, marisco, pulpo, el lobo marino, pardela, el pelicano...” E6</p> <p>“...Tenemos el cocho yuyo, las algas marinas, los pelicanos, la chuita, los pingüinos...” E4</p> <p>“...Tenemos pescados, algas marinas, lobos marinos, y las aves guaneras...” E13</p> <p>“...Hay pulpo, los cangrejos, las aves marinas las gaviotas, los pelícanos...” E7</p>

CATEGORÍA	CONSTRUCCIÓN TEÓRICA	SUBCATEGORÍA	CÓDIGO	DESCRIPCIÓN
Infraestructura ecoturística	Con respecto a la infraestructura tenemos a los establecimientos que se ubican en las playas de Tuquillo y Pocitas, las cuales tienen cuidado con la naturaleza ya que usan alternativas ecológicas para sus equipamientos, luego tenemos las vías de acceso que debido a su antigüedad presentan fisuras y algunos tramos están en mal estado, por lo que falta una mejor implementación de las rutas y adecuarlo al balneario. Además, los transportes como (las chalanas, los caballitos de totora) que se utilizan para realizar las actividades, se encuentran con deficiencias siendo no aptos para su seguridad y por último aún existen serios problemas de abastecimiento de agua potable y alcantarillado, el abastecimiento de luz eléctrica es estable porque se usan paneles solares, lo cual es un problema que se tiene que resolver con urgencia.	Equipamiento	establecimientos ecológicos	Los establecimientos tienen cuidado con la naturaleza. “...En tuquillo hay un hospedaje que cumple con los requisitos...” E11 “...Aquí todos son ecológicos usamos los paneles solares, para generar la luz eléctrica ...” E5 “...Bueno ahorita si porque parte de la municipalidad, ya están supervisando...” E3
		Vías de acceso	Inadecuadas vías de acceso	Los senderos o rutas no son los adecuados en las playas. “...No ya que falta arreglar las pistas, los senderos, las trochas y poner más avisos acerca de las rutas...” E13 “...Son adecuados, pero falta bastante orden, no hay una buena señalización...” E4
		Transporte	Condiciones de los transportes	Las condiciones de los transportes como (canoas, botes, otros) les falta implementar más seguridad. “...Si están en óptimas condiciones porque ahora si están fiscalizados, exigen chalecos de seguridad...” E4 “...No están en buenas condiciones, les falta implementar aún más...” E13
		Servicios básicos	Escasez de servicios básicos	Acerca de los servicios básicos en las playas carecen, en eso tienen que mejorar. “...Bueno agua, luz y desagüe se carece, se abastecen es con las cisternas, lo último con los servicios higiénicos están los portátiles...” E11 “...Servicios básicos ahí prácticamente no existe...” E10

CATEGORÍA	CONSTRUCCIÓN TEÓRICA	SUBCATEGORÍA	CÓDIGO	DESCRIPCIÓN
Educación ambiental e Interpretación	Con respecto a la educación ambiental e interpretación se presenciaron la escasez de oficinas de orientación en las playas de Tuquillo y Pocitas pero si existe una en la municipalidad, aun así la población exige que se implemente estas oficinas en estas playas , luego tenemos deficiencia con los carteles ambientales los cuales no están implementados para concientizar a los visitantes sobre el cuidado de las playas, luego con respecto a los guías son pocos los que realizan actividades ecoturísticas, por lo que carecen de materiales para realizar sus circuitos y dar una mejor atención al visitante, luego tenemos las rutas en la cual no se especifican acerca de estas playas y por ultimo tenemos el interés de los pobladores en desarrollar actividades ecoturísticas como la observación de fauna , entre otras actividades que se podrían realizar en estas playas.	Centros de atención al visitante	Escasez de Oficina de orientación	No existen oficinas de orientación en las playas de Tuquillo y Pocitas solo en la municipalidad hay una. “...Bueno las playas no tiene, pero el municipio si tiene su oficina, se ha avanzado un poco...” E11 “...Aquí no hay, y nosotros le hemos pedido al alcalde que este año coloque dos oficinas de turismo en la playa Tuquillo y Pocita...” E5.
		Paneles informativos	Deficiencia de información	Existen paneles informativos pero la información no es completa. “...Falta aún implementar más y que esos carteles no solo estén en las playas sino también en la entrada del balneario...” E11 “...Han puesto, pero son pequeños y falta implementarlo, también faltan los teléfonos de emergencia, carteles advirtiendo la zona de peligro...” E5
		Visitas guiadas	Escasez de guía	Existen pocos guías para proponer actividades ecoturísticas. “...También falta implementar más, porque aquí solo hay 2 guías...” E11 “...El rol de un guía es guiar, los operadores turísticos locales, brindan un guiado específico, los operadores nacionales realizan un conducto que te trasladan a un destino mas no te dan un guiado...” E1
			Falta de materiales para guiar	Faltan materiales para realizar los circuitos correspondientes en estas playas. “...Bueno de manera verbal trabajo hacemos circuitos de playas, que pueden ser caminatas...” E12 “...Utilizan mapas, aparte la municipalidad también les da trípticos...” E2
		Rutas Señalizadas	No especifican	Las rutas de las playas no están especificadas para los visitantes. “...Eso si nos falta talvez se planifique hacer un mapa virtual...” E11 “..Van hacer nuevas señalizaciones, mapas más grandes con mayor información...” E3
		Actividades ecoturísticas	Interés sobre las actividades	Bueno la observación de fauna en las playas de Tuquillo y Pocitas son interesantes. “...Si me parece interesante y además es una actividad enriquecedora ya que así conocerán más acerca de nuestra fauna...” E11 “...Si me parece interesante, ya que aquí tenemos mucha diversidad de especies...” E5

CATEGORÍA	CONSTRUCCIÓN TEÓRICA	SUBCATEGORÍA	CÓDIGO	DESCRIPCIÓN
Comunidad local	Con respecto a la participación de la comunidad existe un desconocimiento sobre que es ecoturismo , pero aun así los pobladores están dispuestos aprender acerca del tema ,luego encontramos una deficiencia sobre la conservación de las playas ya que existe mucha contaminación por parte de los turistas los cuales arrojan la basura a la arena , pero aun así los pobladores trabajan en conjunto sobre la protección de la flora y la fauna no dañando , ni maltratando a los animales de este hermoso lugar , luego tenemos a la comunidad que está dispuesta a participar en programas de educación ambiental y preservación de las playas , por ultimo con la contribución de la población se pueda desarrollar la actividad ecoturística y obtener beneficios económicos para la comunidad local.	Participación de la comunidad	Desconocimiento del ecoturismo	Bueno en este caso existe algo de desconocimiento por parte de los pobladores de Huarmey acerca de lo que es Ecoturismo. “...No entiendo mucho, pero tiene que ver con la naturaleza...” E9 “...Es un destino sostenible trabajado en las riquezas de la ecología...” E1
			Deficiencia de conservación	Existe algo de deficiencia en lo que es conservación de las playas de Tuquillo y Pocitas. “...En estos momentos no todos cuidamos...” E8 “...Hacemos la limpieza, cuidemos la playa diciéndoles al turista no ensucie la playa y también ponemos carteles donde diga no ensuciar las playas...” E7 “...Lo conservamos no botando envases de botellas, latas, entre otros...” E11
			Prevención	Se ve que hay una protección por parte de los pobladores con la flora y fauna local. “...Que no se maltrate ni mate a los lobos marinos, los pingüinos...” E11 “...Haciendo campañas de sensibilización a operadores en temas de naturaleza...” E12
			Colaboración	Bueno existe participación por parte de todos los Huarmeyanos. “...Claro nosotros estamos comprometidos, es como una obligación que tenemos nosotros...” E11 “...Si por supuesto, trabajamos en un programa de hazla por tu playa, porque creemos en el cuidado del medio ambiente es para el futuro...” E1
			Beneficio económico	Aquí se ve el beneficio de la población sobre desarrollar el ecoturismo en Huarmey. “...Mira es bastante importante un ingreso económico para la provincia de Huarmey y que por eso las autoridades deben tomar conciencia...” E10 “...Todo lo que sean actividades ecoturísticas es bienvenido a la provincia de Huarmey, porque esto genera empleo a todos...” E4

Anexo 29
Evidencia Fotográfica

Figura 10. Foto de la Municipalidad de Huarmey



Figura 11. Foto de la investigadora con el Guía Turístico de Huarmey



Figura 12. Foto de la investigadora con la encargada de la Seguridad Ciudadana de Huarmey



Figura 13. Foto de la investigadora con el encargado de la Seguridad Ciudadana de Huarmey



Figura 14. Foto de la investigadora con el Administrador del Restaurante Olas Nocturnas



Figura 15. Foto de la investigadora con el Administrador de Warma Bungalows Ecolodge



Figura 16. Foto de la investigadora con el pescador artesanal



Figura 17. Foto de la investigadora con el hijo de la dueña del Restaurante “ELY”



Figura 18. Foto de la investigadora con el pescador de Huarmey



Figura 19. Foto de la investigadora con la pobladora del muelle de Huarmey



Figura 20. Foto de la investigadora con el encargado de la Agencia Agraria Huarmey



Figura 21. Foto de la investigadora con el encargado de la Agencia Agraria Huarmey



Figura 22. Foto de la investigadora con el Administrador del Restaurante Guille



Figura 23. Foto Tuquillo Premio de Eco playa

