



FACULTAD DE CIENCIAS EMPRESARIALES

ESCUELA PROFESIONAL DE ADMINISTRACIÓN EN TURISMO Y HOTELERÍA

Potencial turístico del distrito de Humay, Pisco, 2021

TESIS PARA OBTENER EL TÍTULO PROFESIONAL DE:
Administración en Turismo y Hotelería

AUTOR(ES):

Bach. Bendezu Peña, Jazmin Elena (ORCID: 0000-0002-2090-6286)

Bach. Cuadros Olaguibel, Kiara Lisbeth (ORCID: 0000-0002-9986-6861)

ASESOR:

Mg. Huamaní Paliza, Frank David (ORCID: 0000-0003-3382-1246)

LÍNEA DE INVESTIGACIÓN:

Patrimonio y recursos turísticos

LIMA - PERÚ

2021

DEDICATORIA

Dedico este estudio a Irene, mi mamá, quien me enseñó que nunca es tarde para cumplir tus metas. A pesar de que hoy no estás físicamente conmigo siempre te recuerdo y sé que estarías muy feliz de este logro conseguido.

DEDICATORIA

Dedico este estudio a mis padres, a mi hermano y mis abuelos, quienes han estado a mi lado durante este largo camino y fueron mi mayor razón para cumplir esta meta soñada.

AGRADECIMIENTO

Doy gracias a Dios por guiar mi sendero de vida y darme fuerzas para continuar. A mi papá, por la motivación y el apoyo en el día a día. Agradezco que estés, a pesar de todo, junto a mi compartiendo un momento tan feliz. A mi tía, por escucharme en mis momentos de frustración, por ayudarme y apoyarme cuando más lo necesitaba. A nuestro asesor, quien nos brindó los conocimientos necesarios para desarrollar este proyecto.

AGRADECIMIENTO

Agradezco a Dios quien fue mi soporte en mis momentos de dudas. A mis padres por brindarme los medios y su apoyo para lograr esta meta importante en mi vida. A mi prima Mayra y Manuel, quienes me apoyaron en el proceso de resultados. A nuestro asesor, por su paciencia y tiempo para los conocimientos brindados.

Índice de contenidos

Dedicatoria	ii
Agradecimientos.....	iii
Resumen.....	vii
Abstract.....	viii
I. INTRODUCCIÓN	1
II. MARCO TEÓRICO.....	7
III. METODOLOGÍA.....	41
3.1. Tipo y diseño de la investigación.....	42
3.2. Categorías, subcategorías y matriz de categorización.....	42
3.3. Escenario de estudio	47
3.4. Participantes.....	50
3.5. Técnicas e instrumentos de recolección de datos.....	52
3.6. Procedimiento	53
3.7. Rigor científico.....	54
3.8. Método de análisis de datos.....	57
3.9. Aspectos éticos	57
IV. RESULTADOS Y DISCUSIÓN	59
V. CONCLUSIONES	106
VI. RECOMENDACIONES	110
REFERENCIAS.....	113
ANEXOS	124

Índice de tablas

TABLA 1: Niveles de jerarquización	20
TABLA 2: Criterios de evaluación según clasificación y ponderación	21
TABLA 3: Clasificación de los elementos del equipamiento turísticos	29
TABLA 4: Clasificación de los elementos de las instalaciones turístico	30
TABLA 5: Tabla de validez de contenido	55

Índice de gráficos y figuras

FIGURA 1: Etapas de la fase I del inventario de recursos turísticos	20
FIGURA 2: Sistema turístico de Leiper	23
FIGURA 3: Sistema turístico de Inskeep	25
FIGURA 4: Sistema turístico de Boullón	26
FIGURA 5: Sistema turístico de Molina.....	27

RESUMEN

Nuestra investigación determina el potencial turístico en el distrito de Humay, presenta un enfoque cualitativo de tipo aplicada con diseño fenomenológico y de nivel descriptivo. La muestra estuvo conformada por gestores y pobladores todos ellos moradores del distrito. Los resultados se lograron a partir de las entrevistas y observación de campo las cuales nos ayudaron a determinar la situación actual de cada componente del sistema turístico de acuerdo a nuestro autor elegido. La conclusión de este trabajo es que el potencial turístico del distrito de Humay se basa en sus recursos naturales y culturales, sin embargo, presenta deficiencias en su planta turística, infraestructura y falta de interés por parte de la superestructura y comunidad. Por tanto, se recomienda involucramiento por parte de instituciones públicas y privadas que incentiven el interés por parte de la comunidad para desarrollar turísticamente el distrito.

Palabras clave: potencial turístico, sistema turístico, inventario turístico, turismo cultural, turismo religioso.

ABSTRACT

Our research determines the tourist potential of the district of Humay, it presents a qualitative approach of applied type with phenomenological design and descriptive level. The sample was made up of representatives and citizens of the district. The results of the research were obtained from the interviews and field observation which helped us determine the current situation of each component of the tourist system according to our chosen author. The conclusion of this work is that the tourist potential of the Humay district is based on its natural and cultural resources, however it presents deficiencies on its tourist plant, infrastructure, and lack of interest on the part of the superstructure and community. Therefore, involvement by public and private institutions is recommended to encourage interest on the part of the community to develop tourism in the district.

Key words: tourist potential, tourist system, tourist inventory, cultural tourism, religious tourism.

I. INTRODUCCIÓN

Con respecto a nuestra aproximación temática, hoy en día, el turismo es percibido como uno de los fenómenos más competitivos que genera un importante impacto económico y cultural en un país, asimismo, es una actividad que contribuye a que los destinos de un determinado lugar se diversifiquen y muestren al mundo todo lo que tienen para ofrecer, de esta manera, permiten que una persona pueda conocer de cerca otras culturas, sociedades y formas de vivir.

Determinar el potencial turístico de un área resulta indispensable para una adecuada valorización de sus recursos turísticos, así como, una manera de garantizar la ejecución de estrategias que permitan hacer realidad un producto turístico sostenible con el tiempo. Según la Secretaría de Turismo (SECTUR, 2002), menciona que identificar la capacidad turística de un lugar, depende de si los productos y servicios turísticos locales proporcionados, pueden cumplir los requerimientos que existen hoy en día de ocio y entretenimiento, de los viajeros nacionales e internacionales, esto, ayudará a determinar si la zona cuenta con las condiciones adecuadas para ser desarrollada turísticamente y de esa forma se pueda implementar prestaciones y productos que satisfagan las necesidades del turista. Por lo tanto, realizar una evaluación completa sobre los bienes turísticos, planta turística, infraestructura y el involucramiento de la comunidad receptora, ayudará a obtener mejores resultados.

Garantizar una práctica turística sostenible es importante tanto para el medio ambiente como para la población del lugar turístico, por ello se ha analizado desde un contexto internacional y como ejemplo tenemos a Ámsterdam, donde “la Organización Mundial de Turismo (OMT), indicó que, en Europa el desarrollo del turismo suele generar 26 millones de puestos de trabajo para la Unión Europea y representa el 10% de su PBI” (párr 1). Sin embargo, en el año 2018, la ciudad de Ámsterdam se mostró descontenta con el crecimiento del sector, pues vivió un episodio de sobre turismo ya que para ese año recibió un aproximado de 18 millones de turistas, lo que llevó a que se realicen manifestaciones anti turísticas con el fin de que las autoridades competentes aborden sus preocupaciones. De esa manera, lograron desarrollar un plan de reformas sostenibles entre ellas la campaña de “Disfrute y Respete”, la cual, estuvo dirigida hacia las personas que veían el país como un destino donde todo

estaba permitido; el objetivo del plan fue crear una ciudad donde se tenga un equilibrio entre residentes y visitantes. (Siegal, 2018), por ende, es importante fomentar un crecimiento de turismo sostenible que garantice modalidades de consumo y producción sustentables e impacte positivamente en sus ciudadanos y visitantes.

Para el caso de América Latina, tenemos la realización de un diagnóstico general turístico a las Playas de Rosarito, México, el cual sirvió para calcular la cantidad de los recursos turísticos y recreacionales disponibles, así como, estimar y calificar la oferta y demanda turística de la ciudad. El SECTUR, informó que en el año 2017 la entidad mantuvo una ocupación hotelera del 56%, pero, Playas de Rosarito estuvo por encima, con un 64% durante los fines de semana lo que originó se ponga en marcha distintos proyectos hoteleros para la zona (Martínez, 2018). Por ello, realizar un análisis turístico que nos permita precisar el potencial de un espacio, es fundamental para comprender, en qué situación se encuentran los recursos turísticos, conocer a fondo sus particularidades e identificar la problemática, de tal forma que, ayude en la elaboración de estrategias con el fin de mejorar el sistema turístico de un espacio.

Asimismo, para el caso nacional, tenemos el diario El Peruano, donde se indicó que el turismo es una materia fundamental que aporta el 4% del PIB y que origina un gran número de oportunidades laborales. También, se indicó que, en los años 2016 y 2017, hubo un incremento significativo del turismo en el Perú. Todo esto gracias a la promoción y publicidad de los diferentes recursos, premios y reconocimientos del país, los cuales han sido aspectos importantes que han favorecido el progreso de la actividad turística (Lombardi, 2018), es por ello que aprovechar las redes sociales y el buen posicionamiento de nuestro país ante los ojos del mundo, tanto a nivel cultural como gastronómico, ayudaría enormemente al descubrimiento y promoción de los bienes turísticos con gran potencial, logrando de esa manera recibir la atención desde la perspectiva turística que merecen.

En la provincia de Pisco, a 40 km, se encuentra ubicado el distrito de Humay, cuya primordial actividad económica es la agricultura donde se cultivan especies como la vid, el algodón y frutales.

Turísticamente, Humay es el distrito con mayor número de recursos turísticos con que cuenta la provincia de Pisco, los cuales no han sido estudiados debidamente desde una perspectiva turística. Se tratan de bienes materiales e inmateriales que pueden ser aprovechados de manera sostenible, beneficiando a la población no solo de manera turística sino económica, social y cultural.

Asimismo, en el distrito de Humay no se ha realizado un inventario turístico correcto sobre la cantidad de bienes turísticos aptos con los que cuenta la zona, así como un estudio que identifique el estado actual de los mismos. De la misma manera, se desconoce la realidad de su sistema turístico en sí; es por ello que el turismo en la zona es muy incipiente, limitado e informal.

Esta informalidad, la falta de estudios desde la perspectiva turística y el desconocimiento del patrimonio puede generar que la afluencia de turistas que reciban sea la misma o disminuya debido a que no cuentan con servicios que satisfagan las necesidades de los visitantes. En consecuencia, si no se atiende esta problemática en el distrito, no habría a futuro un crecimiento económico, social, cultural y turístico.

Por lo tanto, el observar y comprobar el potencial turístico de sus recursos culturales y naturales, conocer la situación actual en la que se encuentra su sistema turístico, nos permitirá determinar alcances, limitaciones y tareas a futuro, lo que nos lleva a tener como problema general ¿Cuál es el potencial turístico del distrito de Humay, Pisco, 2021?, asimismo, nuestro trabajo buscará resolver las siguientes interrogantes específicas, ¿Cuáles son los atractivos y/o recursos turísticos con mayor potencial en el distrito de Humay?, ¿Cuáles son las características de la planta turística?, ¿Cuál es la condición en la que se encuentra la infraestructura?, ¿Cuál es el interés por parte de la superestructura turística para el desarrollo en el turismo? y por último pero no menos importante, ¿Cuál es el interés de la población para desarrollar el turismo en el distrito?.

Con respecto a nuestra justificación, el presente estudio tiene como propósito determinar el potencial turístico en el distrito de Humay, provincia de Pisco, lugar que cuenta con distintos recursos tanto culturales como naturales, sin embargo, existen deficiencias en la conservación y promoción turística, pues, sólo dos de ellos (Tambo colorado y la laguna Morón) son conocidos y reciben afluencia de turistas, lo cual, pone en riesgo el estado de los recursos e imposibilita el desarrollo socioeconómico de la zona, esto debido a la falta de estudios desde el punto de vista turístico por parte de las autoridades competentes que ayuden a la preservación y cuidado de sus bienes tanto culturales como naturales y a la poca participación de la comunidad para su progreso turístico, es por ello, que resulta fundamental que los pobladores conozcan el panorama actual del sistema turístico de su distrito y así se puedan proponer estrategias que posibiliten el establecimiento de servicios turísticos de alimentación, alojamiento y recreación con infraestructura adecuada, generando de esa manera un desarrollo socioeconómico en todo el ámbito y fuentes de trabajo para la gente del lugar.

Con respecto a la justificación práctica, el distrito de Humay se encuentra en una importante vía que conecta con otros pueblos y regiones, ésta es la vía Libertadores, dichas zonas cuentan también con importantes recursos turísticos que pueden ser de interés de investigación, por tanto, los resultados obtenidos de este trabajo serán importantes como base de estudio y así poder ser replicados en varios contextos similares, tales como, el distrito de San Clemente, Independencia, Huáncano, Huaytará, entre otros.

En cuanto a la justificación teórica, nuestro estudio toma como fundamento *The competitive destination: a sustainable tourism perspective* (Ritchie & Crouch, 2003) y la teoría de sistemas turísticos de (Lohmann y Panosso, 2012), ello es, consecuencia de un estudio detallado de la literatura sobre potencial turístico, teoría de sistemas y sistemas turísticos, los cuales, están vigentes en discusiones actuales, por lo que, se ha resumido de acuerdo a lo que comprende nuestra variable.

Asimismo, la justificación metodológica, nuestra investigación se apoya en el sistema turístico de (Molina, 2007), el cual mide el potencial turístico desde un enfoque cualitativo, teniendo en cuenta las dimensiones de atractivos y/o recursos turísticos, planta turística, infraestructura turística, superestructura turística y comunidad receptora, en cuanto a la dimensión de demanda, debido a la situación actual, no hay llegada de turistas, es por ello que solo se analizará las categorías mencionadas. Presenta un diseño fenomenológico con un muestreo no probabilístico, por conveniencia, los instrumentos que se utilizaron fueron la guía de entrevista y ficha de observación adaptada del Manual para la elaboración y actualización del Inventario de recursos turísticos (MINCETUR, 2018), los cuales, nos ayudaron a identificar y conocer el estado actual de los recursos que existen en el lugar y su potencial para desarrollarse turísticamente.

Finalmente, esta investigación permitirá comprobar si el distrito de Humay cuenta o no con el potencial necesario para su desarrollo turístico, ya que, es una zona que cuenta con una diversidad de bienes turísticos que pueden convertirse en atractivos, como somos de Pisco, consideramos que es nuestro deber, conocer y hacer conocer el patrimonio cultural y natural que existe en el ámbito geográfico de nuestra investigación.

Por tanto, vamos a proponer como objetivo general, determinar el potencial turístico en el distrito de Humay, Pisco, 2021, por consiguiente, tenemos como objetivos específicos evaluar los atractivos y/o recursos turísticos que tienen mayor potencial en el distrito de Humay, Pisco, 2021; identificar las características de la planta turística en el distrito de Humay, Pisco, 2021; describir la condición en la que se encuentra la infraestructura en el distrito de Humay, Pisco, 2021; determinar el interés por parte de la superestructura turística para el desarrollo del turismo en el distrito de Humay, Pisco, 2021 y determinar el interés de la población para desarrollar el turismo en el distrito de Humay, Pisco, 2021.

II. MARCO TEÓRICO

Sobre nuestro tema hay diversos estudios previos internacionales, por ejemplo, tenemos el caso de estudio de Félix y Ganchozo (2020) donde hablan sobre la búsqueda de instrumentos que ayuden al ordenamiento para el crecimiento turístico en beneficio de las comunidades rurales. El objetivo del trabajo fue organizar una variedad de planes justificados en la aplicación de instrumentos que ayuden a determinar el crecimiento turístico de una comunidad ecuatoriana. La perspectiva de la investigación fue cualitativa, ya que, utilizaron técnicas investigativas basadas en el trabajo de campo. Las conclusiones obtenidas fueron que la realización de un diagnóstico situacional, la aplicación de la metodología (IAP) y la utilización de las matrices EFI y EFE resultaron favorables para la comunidad ecuatoriana.

El artículo de Sanasaryan y Viñals (2020) donde mencionan la mejora de un conjunto de edificaciones religiosas importantes en la historia de un país europeo. El objetivo del trabajo fue evaluar el estado actual de los complejos, incluido el flujo de visitas, además de presentar implementos que beneficien el acceso a los lugares y datos de los mismos. El punto de vista de la investigación fue cualitativo, ya que, se hizo uso del trabajo de campo, la recolección de datos bibliográficos y web gráficos y la aplicación de fichas de inventario turístico. Las conclusiones obtenidas fueron que se desarrollen mejoras en los accesos hacia los sitios turísticos, así como la elaboración de guías (folletos, señalización, páginas web) que brinden información al visitante. Por último, también se toma en cuenta la calidad de servicio al cliente, pues se proponen programas de capacitación a personas involucradas en el negocio turístico con el propósito de que sus servicios puedan alcanzar un elevado grado de deleite del visitante.

En el artículo de Kherrou et al. (2020) donde se hace de conocimiento la protección y puesta en valor de zonas arqueológicas de un país africano. Los objetivos de este trabajo fueron identificar estos lugares históricos, analizar la realidad turística y evaluar las oportunidades disponibles para lograr un desarrollo socio-económico. El enfoque de la investigación fue mixto pues, se hizo uso de revisión bibliográfica (documentos, leyes), recolección de información estadística y geográfica por medio de un software, cuestionarios, entrevistas directas además de haber hecho uso de la observación. Las conclusiones de este artículo hacen

referencia a que el sitio arqueológico ha sido beneficiado de instrumentos legales y técnicos de protección y valorización sin embargo su impacto en el turismo se vio afectado debido a la falta de equipamiento e infraestructura turística en la comunidad. El diagnóstico turístico que realizaron les ayudó a determinar que el sitio arqueológico no cuenta con la planificación turística adecuada.

Marius (2017), en su artículo sobre el análisis turístico de una aldea en un país europeo tiene como finalidad destacar los recursos turísticos y las oportunidades que ellas podrían representar, así como el desarrollo socio-económico para este lugar. Su enfoque fue cualitativo, pues, los resultados a los que se llegaron fueron debido a la recopilación de medios bibliográficos, ficha de inventario y trabajo de campo, los cuales le permitieron encontrar soluciones de gestión rural sostenible. Con respecto a las conclusiones a las que se llegaron fueron que dicha localidad tiene como debilidad la falta de oferta hotelera y medios de transporte para poder llegar a este lugar. También se menciona que las autoridades locales deben intervenir para poder elaborar estrategias para recuperar el patrimonio, construir un centro de promoción turística y señalar los sitios de interés y los caminos.

Cruceanu et al. (2015) en su estudio acerca de formas de darle valor turístico a una región europea tiene como objetivo elaborar un inventario para poder identificar el potencial turístico en el área y como segundo objetivo se tiene, poder analizar las formas de turismo que se pueden realizar, así como, la adaptación de la sociedad al constante cambio y evolución. El enfoque usado fue mixto ya que se usaron encuestas y entrevistas, las mismas que se realizaron a personas involucradas en las actividades turísticas. Podemos encontrar las siguientes conclusiones: el lugar de interés tiene mucho potencial para ayudar a la economía local. Asimismo, también se puede desarrollar turismo medicinal, ecoturismo, entre otros. Por último, se especifica que depender de un solo tipo de turismo puede afectar a los lugares de interés.

Flores (2016) en su artículo acerca de la investigación de la capacidad turística de algunas comunidades en una zona de amortiguamiento ecuatoriana. Presentó como principal objetivo comprobar la dimensión de la capacidad turística

de siete comunidades, así como su interés por desarrollar estrategias que les permitan crecer turísticamente. Su enfoque fue mixto, ya que, su investigación fue exploratoria, las herramientas que diseñó para el estudio fueron registros de inventarios turísticos, cuestionarios y entrevistas. Como conclusiones, este estudio presenta la existencia de 12 expresiones culturales que con la intervención adecuada de los pobladores y de las instituciones públicas y privadas pueden desarrollar proyectos turísticos potencialmente viables.

Flores et al. (2019) en su artículo sobre la evaluación de la capacidad turística de un distrito ubicado en México, el propósito de este trabajo fue identificar el potencial turístico del distrito considerado como uno de los 20 más pobres del estado y determinar si es posible la puesta en marcha de actividades turísticas como una oportunidad de crecimiento. Su enfoque fue cualitativo, ya que, utilizaron la ficha de registro de recursos turísticos, visitas de campo y una entrevista dirigida a la autoridad del lugar. Con respecto a las conclusiones, podemos encontrar que los autores determinaron que el distrito cuenta con particularidades para desarrollar un tipo de turismo rural, pues, identificaron que este cuenta con atractivos culturales y naturales, así como, actividades características del lugar, asimismo, indicaron que se debe realizar futuros estudios dirigidos a la población local y su interés en desarrollar el turismo en la zona.

Asimismo, tenemos algunos antecedentes nacionales, como Pariente et al. (2016) en su investigación acerca de la valorización turística en un distrito de Cajamarca, plantea como objetivos: establecer la capacidad turística del distrito, buscando su preservación y otorgándole un uso medido a los lugares de interés. También se busca analizar el comportamiento de los pobladores y demás involucrados para con el proceso de creación de planes; además, se quiere analizar la capacidad de sus recursos para desarrollarse turísticamente y su estado actual. El enfoque de este trabajo fue mixto pues se realizaron encuestas, entrevistas, recolección de datos bibliográficos, webs gráficas, hemerográficos y visitas a los lugares a estudiar. Podemos encontrar como conclusiones que, los autores identificaron que se podrían desarrollar diversas prácticas recreativas en los sitios, estos darían pie a la generación de empleos e incremento económico,

sin embargo, el precario estado de sus ingresos hace difícil la visita de turistas por lo que, se debería mejorar; otro aspecto a tratar es que los pobladores no han mantenido trato directo con visitantes por lo cual, es vital que sus autoridades expongan un plan para lograr avances en este aspecto.

Cristóbal-Lobatón (2018), en su artículo referente a la evaluación para el progreso turístico de un distrito de Cerro de Pasco, tiene como objetivo identificar con cuántos recursos culturales y naturales cuenta la zona a investigar. Su enfoque fue mixto, basado en el documento de jerarquización del MINCETUR y en la Tabla de la final de equivalencias, su diseño fue no experimental - transeccional. Se llegó a la conclusión de que dicho distrito cuenta con una situación actual moderada por lo que se debería poner más atención en la mejora de sus equipamientos e instalaciones turísticas como en la calidad de servicio a los clientes, así lograrían un modelo de desarrollo turístico con éxito.

Gabriel (2019), en su artículo sobre el turismo en una zona campesina: un estudio de la capacidad de un distrito de la provincia de Canta, tiene como objetivo investigar la capacidad turística actual de las zonas campesinas del distrito. Su método fue mixto pues los resultados se obtuvieron gracias a entrevistas, a la observación y cuestionarios. Todo su estudio llegó a la conclusión que la zona campesina del distrito presenta una regular capacidad turística debido a que faltan agregar algunos puntos que fortalezcan su sistema turístico.

Por otro lado, nuestras bases teóricas han usado diversos modelos, teorías y conceptos, con respecto a lo que comprende nuestro tema de investigación, el potencial turístico. Sin embargo, antes de hablar sobre dicho término, debemos tener en cuenta definiciones sobre el turismo, ya que siendo una actividad compleja presenta distintas interpretaciones de autores, las cuales son explicadas a continuación:

Fernández (1981), este autor centra el concepto de turismo en la interrelación origen - destino, sin embargo también refiere que esta actividad es una suma de consumos que realiza el turista, los cuales son: alojamiento, alimentación, transporte, provecho de servicios y espectáculos, esto permite que en los lugares de destino se creen organizaciones que planeen, elaboren y

difundan estrategias que fomenten el crecimiento del turismo y así se pueda producir en las comunidades, un desarrollo a nivel económico, educativo, social, político y cultural.

Gurría (1991/1997), menciona una definición dada por Óscar de la Torre Padilla quien indica:

El turismo es un fenómeno social que consiste en el desplazamiento voluntario y temporal de individuos o grupos de personas que, fundamentalmente con motivo de recreación, descanso, cultura o salud, se trasladan de su lugar de residencia habitual a otro, en el que no ejercen ninguna actividad lucrativa ni remunerada, generando múltiples interrelaciones de importancia social, económica y cultural. (p. 14)

Siendo este considerado como uno de los conceptos más claros de la época, pues abarca de manera general el significado del desplazamiento de personas a manera temporal fuera de su lugar de origen con fines solamente recreativos, lo cual permite que en el lugar de destino se genere un impacto social, económico y cultural.

Para Quesada (2007), el turismo no es sólo el traslado de viajeros hacia un lugar distinto de su entorno, ya que, indica que turismo también incluye el tema de la estructura y el desarrollo de estrategias y servicios tanto en el lugar de residencia como el de visita, por lo que los resultados de su impacto pueden ser favorables o desfavorables.

Guerrero y Ramos (2014), definen que el turismo es una actividad donde el viajero busca cumplir sus expectativas personales, conociendo otras culturas que le permitan compartir momentos que sean distintos a los de su lugar de residencia, es así que, le corresponde al sistema turístico del destino satisfacer esas necesidades del viajero, a través de su planta turística, sea alojamiento, alimentación y los productos turísticos que pueda ofrecer con la finalidad de brindarle una experiencia placentera durante su estadía, la cual es mayor a un día, pero, menor a 6 meses.

Como se puede observar, los autores coinciden en que el turismo es un acontecimiento social donde se da de manera temporal el movimiento de turistas; asimismo, refieren que es una actividad en constante evolución y crecimiento que sin duda influye en distintos campos de estudio, por lo que, contribuye en el crecimiento económico, cultural y social de una nación. Es así que, enfatizan que tanto el sistema turístico como la superestructura cumplen un papel importante en la elaboración de bienes, servicios, estrategias y productos turísticos que satisfagan las necesidades de los viajantes; de esta manera, la interrelación que se genere de manera directa o indirecta tendrá como finalidad ayudar a mejorar las circunstancias de vida de una sociedad.

Sancho (1998), nos habla como la actividad turística tiene gran importancia en el sector económico, pues, considera que el turismo es un generador de fuertes divisas realizado por los turistas al momento de consumir distintos bienes y servicios del lugar de destino, tales como: estadía, alimentación, transporte, visitas, etc. Por otra parte, refiere que con el turismo se producen grandes inversiones en infraestructuras las cuales a su vez contribuyen en la creación de puestos de trabajo, por consiguiente, también hay beneficios para la superestructura a través de los tributos. Es así que el impacto del turismo en la economía permite se mejore la calidad de vida en lugares que atraen corrientes turísticas.

Asimismo, es importante también conocer los diferentes tipos de turismo bajo el criterio de la demanda; para ello, Álvarez (2016), refiere que según la OMT, existen tres tipos de turismo, los cuales se dividen en turismo emisor, que trata sobre los habitantes del país que viajan a otros países; turismo receptivo, trata de aquellos que no son moradores pero viajan dentro del país que visitan y por último, turismo interno, el cual hace referencia a los habitantes del país que visitan su propio país.

Sin embargo, existen otras maneras de clasificar el turismo a través de la motivación del turista y para ello mencionaremos a Acerenza (1991/2003) quien lo adopta de la siguiente manera: Turismo de masas, es el turismo realizado por una gran cantidad de personas sin importar su nivel económico, que se concentran en

los países considerados como destinos turísticos por los recursos que ofrecen, como por ejemplo, el turismo litoral; turismo selectivo, es el turismo realizado por pequeños grupos de personas que busca destinos con servicios exclusivos acorde a sus intereses y posibilidades, por ejemplo destinos turísticos de lujo como Bora Bora, Islas Fiji, Cusco; turismo popular, es la forma de viaje que logra tener una importante aprobación por los habitantes de un lugar, en ese caso como ejemplo tenemos a los destinos más visitados como la Gran Muralla China, la Torre Eiffel, Machu Picchu, entre otros; también menciona como otro tipo de turismo, el turismo social, el cual se refiere a la forma de turismo que busca que todas las personas en especial los de condición económica restringida, puedan disfrutar de los servicios y atractivos turísticos de su país, algunas veces este tipo de turismo es fomentado por instituciones públicas o privadas, sindicatos o empresas que permiten que de una u otra manera las personas puedan tener un disfrute accesible con gastos reducidos; por último, tenemos el turismo alternativo, que a su vez se divide en turismo de aventura, cultural, ecoturismo y turismo rural; este turismo es llevado a cabo por grupos de personas que buscan tener experiencias fuera de lo común, lejos de la ciudad, conectándose con la naturaleza y las manifestaciones culturales de un pueblo. Es un tipo de turismo que, a diferencia del turismo masivo, busca la protección de la cultura local y del entorno, como ejemplo tenemos en Perú el turismo vivencial en comunidades nativas de la Amazonía y a nivel internacional, tenemos la actividad de bungee jumping en Nueva Zelanda.

Acorde a nuestro tema de investigación definiremos tres tipos de turismo, primero, tenemos al turismo cultural, según Fuller (2008), lo define como, el tipo de viaje que tiene como finalidad dar a conocer lugares de importancia arqueológica, histórica, artística, así como, las tradiciones, costumbres, mitos, entre otros. Es así que, bajo este concepto se puede entender que el motivo de viaje de este tipo de turismo es la cultura, en cualquiera de sus aspectos, sea: histórica, arqueológica, etnográfica, artística, gastronómica, etc. También hay que tener en cuenta que la práctica del turismo cultural puede funcionar como una buena herramienta de desarrollo para las comunidades receptoras, no sólo a nivel turístico sino también de manera económica y social. En ese contexto, se debe

tener en cuenta que gracias al turismo cultural se fomenta el conocimiento, la conservación y restauración del patrimonio cultural con el que cuenta una nación.

Segundo, definiremos el turismo sostenible o sustentable, según la OMT (2013) este es el turismo que tiene en cuenta las consecuencias económicas, sociales y ambientales tanto presentes como futuras, para poder complacer las necesidades del medio, de la población, industrias y turistas. En ese sentido, se puede decir que el turismo sostenible busca conservar los recursos naturales y los espacios protegidos, asimismo, respeta la identidad sociocultural de las poblaciones que se están desarrollando turísticamente, conservando sus valores tradicionales e incentivando a restaurar el patrimonio, por último, el turismo sostenible debe aportar a la economía local, asegurando actividades económicas por un largo periodo de tiempo que logren disminuir las carencias y mejorar el estilo de vida de las poblaciones locales.

Finalmente, definiremos el turismo religioso, según Aulet y Hakobyan (2011), esta es una modalidad de viaje que está en evolución pues las personas que realizan este tipo de turismo exploran destinos que tengan como principales motivos, la devoción y el peregrinaje, pero también buscan vivir experiencias culturales, tradicionales y de naturaleza; de esta manera pueden conocer el legado cultural religioso de una población, a través de su participación en las festividades religiosas y en las visitas a los monasterios, iglesias, catedrales, santuarios, etc.

El turismo como actividad socioeconómica posibilita la difusión, el acceso y el conocimiento de los elementos culturales valorados como patrimonio, por ende, consideramos determinante definirlo, ICOMOS - International Council on Monuments and Sites (1999).

El concepto de Patrimonio es amplio e incluye sus entornos tanto naturales como culturales. Abarca los paisajes, los sitios históricos, los emplazamientos y entornos construidos, así como la biodiversidad, los grupos de objetos diversos, las tradiciones pasadas y presentes, y los conocimientos y experiencias vitales. (párr. 2)

Por tal, el patrimonio involucra a los lugares de importancia histórica, cultural y de naturaleza. Además, debemos tener en cuenta también a todo aquello que se comparte de forma oral o también llamado de generación en generación, por ejemplo: leyendas, mitos, cuentos, etc. ya que ello aporta a la evolución tanto de la historia, cultura e identidad.

Según el Manual de la Especialidad Turismo para la Rama Caminante (2017), el patrimonio es el legado de bienes muebles e inmuebles que nuestros antecesores nos han sucedido, este legado nos permite formar una identidad como país y nos ayuda a conocer nuestros orígenes, de forma que podamos lograr un crecimiento como personas dentro de la comunidad.

El patrimonio, según La Organización de las Naciones Unidas para la Educación, la Ciencia y la Cultura (UNESCO, 2004), se clasifica de la siguiente manera:

1. Patrimonio cultural, que a su vez está dividido en: a. Patrimonio cultural material, son todos los bienes y expresiones culturales que forman parte de la identidad de un pueblo, dentro de este concepto encontramos monumentos, construcciones, monedas, textiles, ciudades o poblados y obras hechas por el hombre o en conjunto con la naturaleza; por ejemplo, son declarados patrimonio cultural material de la humanidad: Pirámides de Giza, el sitio arqueológico de Chavín de Huántar. Continuando tenemos, b. Patrimonio cultural inmaterial, que es todo aquello que se transmite a través del tiempo como: las lenguas, los relatos, cuentos populares, la música, la artesanía, etc. Por ejemplo, son declarados patrimonio cultural intangible de la humanidad: Danza de las tijeras, la pizza napolitana.
2. Patrimonio natural, se encuentran formaciones físicas y biológicas como glaciares, islas, bosques, etc., hábitat de especies en peligro de extinción y zonas delimitadas, como parques nacionales. Por ejemplo, tenemos el Parque Nacional Cañón del Sumidero en Chiapas, Jardín Botánico de Quito y Las Islas Ballestas en Paracas-Perú.
3. Bienes mixtos, son aquellos que conjuntan patrimonio cultural y patrimonio natural; como ejemplo tenemos en Perú, el Santuario Histórico de Machu Picchu y en Colombia, el Parque del Chiribiquete.

Determinar si un destino o comunidad puede tener la capacidad de desarrollarse turísticamente, será a través de una exhaustiva evaluación que permita conocer el valor de sus recursos turísticos, así como, identificar particularidades que lo vuelvan en un potencial turístico. Para ello, es primordial analizar distintas definiciones desde el punto de vista de algunos autores.

Para Leno (1992), identificar la capacidad turística de un lugar depende de tres factores. Primero hace referencia a los recursos culturales y naturales de un territorio, pues, realizar una adecuada clasificación permitirá conocer, cuáles son esos recursos con posibilidades de atracción de visitantes, luego, menciona a los servicios necesarios con los que se pueda equipar la zona de visita, de tal manera, que se logre satisfacer las exigencias de los turistas y por último hace referencia, a la evaluación de la accesibilidad a los recursos turísticos. Todo ello, según Leno facilitará la definición de estrategias que se adapten a las singularidades de la zona.

Zimmer y Grassman (1996), refieren que realizar un reconocimiento del potencial turístico sirve como sustento para establecer planes de desarrollo turístico en una demarcación, a través de tres etapas, las cuales tienen que ser realizadas en conjunto por los pobladores locales, las instituciones gubernamentales y especialistas de la materia.

Como primera etapa, los autores indican que se tiene que realizar una investigación de la situación con respecto a los productos, bienes y servicios, comportamientos y expectativas del consumidor; segundo, mencionan que se debe llevar a cabo un diagnóstico que coteje los resultados de la primera etapa, de esta manera se lograría identificar los puntos fuertes, debilidades, oportunidades y riesgos de la zona. Finalmente, en la última etapa, se decidiría si la zona evaluada se puede o no, desarrollar turísticamente.

Asimismo, exponen que realizar una evaluación efectiva, permitirá elaborar productos turísticos que se acomoden a las necesidades del cliente; de lo contrario, si se realiza una mala evaluación, las estrategias que se elaboren tendrán efectos desfavorables para el entorno, la cultura y la economía.

Ritchie y Crouch (2003), mencionan que el potencial turístico lo determinan el inventario de los recursos culturales y naturales, la identificación de los recursos con valor cultural, cuyas particularidades atraigan una cantidad de visitantes y el estado de los caminos hacia los recursos. También refieren, a la investigación con respecto a los medios de ayuda con los que cuenta el lugar para la satisfacción de las exigencias de los visitantes, el soporte de los organismos gubernamentales, privados y, por último, la iniciativa por parte de la población para el desarrollo de actividades turísticas.

Los autores, Franco-Maass et al. (2009), afirman que la potencialidad turística se ejecuta, en primer lugar, sobre los bienes culturales y naturales de una localidad, los cuales se identifican a través de un registro que ayude a conocer las características más resaltantes de cada uno; por último, se deberá tomar en cuenta también los servicios, instalaciones y actividades que complazcan las expectativas de los turistas.

Por otra parte, Cerezo y Galacho (2011), indican que, para elaborar un análisis de la capacidad turística de un territorio, es conveniente implementar un programa metodológico que permita el estudio del sistema turístico, partiendo de la realización de un registro de los recursos culturales y naturales con particularidades que capten la atención de los visitantes, así como, llevando a cabo, un estudio de las fortalezas, debilidades, oportunidades y amenazas del lugar. De esta manera, los resultados que se obtengan con la metodología aplicada, ayudarán a determinar cuál es la situación actual y el nivel de potencial turístico del territorio.

Con respecto a Covarrubias (2015), este autor detalla que es imprescindible realizar una investigación que permita reconocer las cualidades de los recursos turísticos, ya que, a futuro, servirá tanto para determinar si esos recursos estudiados, son factibles para desarrollarse turísticamente, como, para elaborar productos turísticos adecuados al destino.

En efecto, se puede entender que el potencial turístico, según los autores mencionados, es el total de los recursos turísticos, bienes y servicios, equipamiento, productos, y la accesibilidad; los cuales, al ser analizados de

manera correcta ya sea a través de un inventario o implementando una metodología como indican Cerezo y Galacho, ayudarían finalmente a determinar si un territorio cuenta con las condiciones adecuadas para ser desarrollado turísticamente, de esta forma, en coordinación con el pueblo y la superestructura, se podrían elaborar proyectos y productos turísticos que se ajusten a las necesidades del visitante.

Para poder determinar cuáles y cuántos son los recursos que se pueden aprovechar de un territorio, es indispensable precisar los bienes de interés turístico, registrarlos ordenarlos y luego, seleccionar aquellos que se estimen importantes de acuerdo a sus particularidades, de esta manera, se puede desarrollar las estrategias y proyectos tanto públicos como privados adecuados para el lugar de destino (Bote, 1990). En este contexto, como base para identificar la capacidad turística de un espacio, es imprescindible llevar a cabo un inventario turístico de los recursos del lugar, como una de las condiciones esenciales de una planificación turística completa.

En el Manual para la elaboración y actualización del Inventario de recursos turísticos del Ministerio de Comercio Exterior y Turismo (MINCETUR, 2018), se especifica el inventario de recursos turísticos como un mecanismo de gestión de gran importancia al momento de elaborar proyectos para el progreso turístico de una localidad, en dicho inventario, se da un registro y una cuantificación de todos los bienes culturales, naturales y humanos que pueden satisfacer las necesidades de los visitantes.

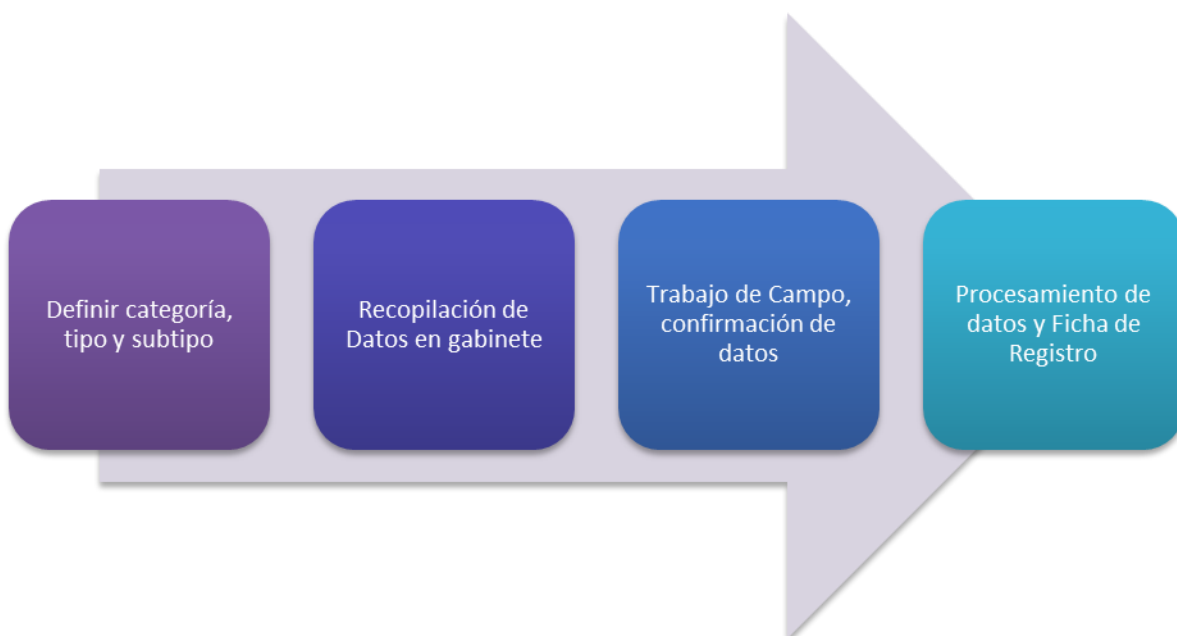
Asimismo, presenta dos características, las cuales se basan en que la información que se coloque debe ser real y técnica, de tal manera que, a futuro el inventario se pueda actualizar regularmente y permita implementar proyectos que impulsen el desarrollo del territorio turísticamente.

Basándonos en la información brindada por el mismo manual de MINCETUR (2018), tenemos que, el inventario turístico presenta dos fases, las cuáles ayudarán a categorizar toda la información que se recolecta y a jerarquizarla de acuerdo a su importancia.

La primera fase de categorización, se da con la recopilación, organización y clasificación de la información perteneciente a los puntos de interés turístico, esta fase consta de 4 etapas:

Figura 1

Etapas de la fase I del inventario de recursos turísticos



Nota. La figura muestra las 4 etapas de la fase I: Categorización del inventario de recursos turísticos. Fuente: (MINCETUR, 2018, p. 28).

Realizar esta primera fase es de suma importancia, pues, gracias a la clasificación de los recursos existentes en el lugar de estudio, así como, los datos brindados por las autoridades competentes, se podrá analizar la situación actual de los recursos y determinar su potencial, asimismo, servirá como base para la elaboración de programas o proyectos que los impulsen turísticamente.

Referente a la fase II, jerarquizar los recursos turísticos, permitirá reconocer su potencial de acuerdo a su grado de importancia.

Tabla 1

Niveles de jerarquización

Jerarquía	Descripción
4	Recursos cuyo potencial atrae por sí mismo, turistas internacionales.
3	Recursos cuyo potencial atrae por sí mismo o con otros recursos próximos, turistas internacionales y nacionales.
2	Recursos cuyo potencial atrae a turistas locales o visitantes con otros motivos turísticos.
1	Recursos sin potencial suficiente que complementan a los de una jerarquía superior.

Nota. Datos tomados del Manual para la elaboración y actualización del Inventario de recursos turísticos (MINCETUR, 2018).

Tabla 2

Criterios de evaluación según clasificación y ponderación

GRUPO	CÓDIGO	CRITERIO DE EVALUACIÓN	VALOR PONDERADO DEL RECURSO TURÍSTICO
Valor intrínseco del recurso turístico	A	Particularidad	2
	B	Publicaciones	0.5
	C	Reconocimiento	1.5
	D	Estado de conservación	1.5
Representatividad y Demanda del recurso turístico	E	Flujo de turistas	2
	F	Facilidades	1
	G	Representatividad	1
	H	Inclusión en la visita turística	0.5
		Total	10

Nota. Datos obtenidos del Manual para la elaboración y actualización del Inventario de recursos turísticos (MINCETUR, 2018 p.41).

De acuerdo a lo que se ha desarrollado en las tablas, se puede tener en cuenta que la segunda fase del registro de recursos turísticos, permitirá establecer un orden de los recursos existentes de una determinada zona, conforme al grado de potencialidad, para ello se han establecido métodos de evaluación basados en el valor propio de los recursos, su relación con la representatividad y la demanda y por último, en la ponderación, que determinará el aprovechamiento del recurso para disponer de planes o proyectos adecuados que lo desarrollen a nivel turístico.

Continuando como parte de nuestra investigación, una vez inventariado de manera correcta los bienes turísticos y clasificado de acuerdo a su grado de importancia, es conveniente precisar también el estado del sistema turístico con el que cuenta el lugar de destino, de modo que, para poder entenderlo mejor, debemos, primero, definir a qué nos referimos con la denominación sistema y cómo se va relacionando con el turismo.

Según la Real Academia Española (RAE), se le llama sistema al “conjunto de cosas que relacionadas entre sí ordenadamente contribuyen a determinado objeto” (Real Academia Española, s.f., definición 2).

También tomaremos la definición de este término según Gay et al. (1998) en donde indican que: “Un sistema es un conjunto de elementos dinámicos organizados en función de un objetivo”. (p. 63)

Por último, encontramos la Teoría General de Sistemas (TGS) planteada por Ludwig Von Bertalanffy, en la cual señala que un sistema está compuesto por elementos que están vinculados entre ellos y relacionados con el medio ambiente, él afirma que todos los seres vivos son esencialmente un sistema abierto porque mantiene un continuo flujo de entrada y salida (Bertalanffy, 1968). Las ideas de Bertalanffy pueden ser usadas para diferentes tipos de sistemas como: el cuerpo humano, la institución política, el sector económico de un país y el turismo de cualquier región. La teoría General de sistemas permite a cada uno de ellos ser analizados como un sistema unido o de forma separada para facilitar su entendimiento y estudio.

De igual manera, Molina (1997), indica que un sistema debería tener un entorno (ubicación del sistema), grupos (zonas del sistema), relaciones (las relaciones entre las particularidades del sistema), propiedades (las cualidades de los grupos y del sistema), input (lo que ingresa a la estructura), output (lo que sale de la estructura), feedback (verificación del sistema para que funcione adecuadamente) y un modelo (sistema diseñado para facilitar su entendimiento).

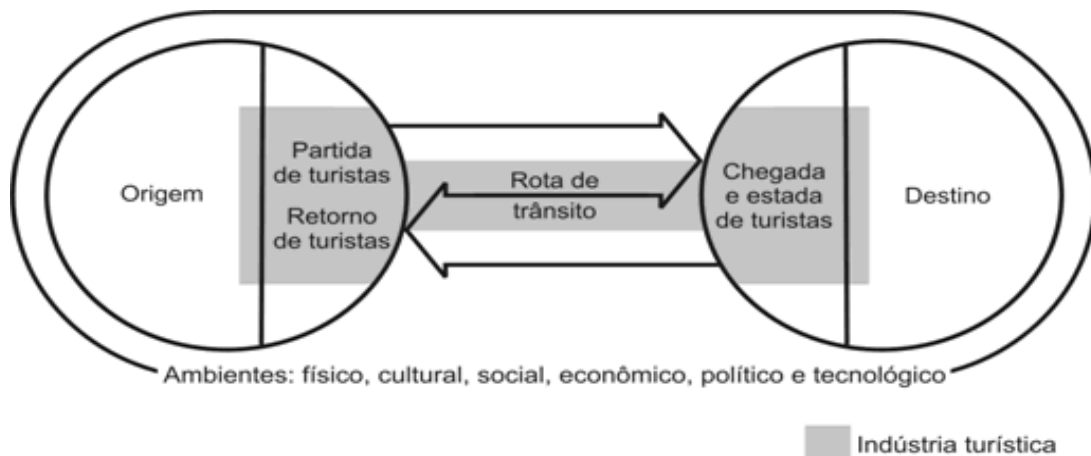
Es así que, de acuerdo a lo expuesto, nombraremos algunos sistemas para explicar su conexión con la actividad turística.

Primero, mencionaremos a Leiper quien considera que el principal beneficio de la teoría de sistemas es el de aclarar algo que es complejo. Asimismo, mencionar ciertas ventajas y desventajas. Con respecto a ventajas se pudo concluir que, al crear un modelo se tiene una descripción del turismo como un todo; segmentar el sistema y estudiarlos por separado; permite que el estudio del turismo sea interdisciplinario, es decir, que se puede aplicar a varias disciplinas o métodos. De otro lado, tenemos las desventajas, las cuales son que, aunque permita la separación del sistema turístico de otros sistemas, también conduce a una visión fragmentada del objeto de estudio,

Así pues, se llega al sistema turístico propuesto por Leiper (citado por Panosso, 2012), el cual está formado por cinco componentes de los cuales tres son geográficos: el lugar de origen de quien viaja, la zona de movimiento que une el punto de inicio con el lugar de llegada y la zona del sitio turístico. Los otros dos componentes son el turista y la actividad turística. Este autor, si bien nos muestra estos elementos como parte relevante para desarrollar el turismo, ellos se desarrollan si están influidos por factores externos como: físico, cultural, social, económico, político y tecnológico (Figura 2).

Figura 2

Sistema turístico de Leiper.



Nota. La figura muestra los elementos propuestos en el sistema turístico de Leiper. Fuente: Panosso (2012).

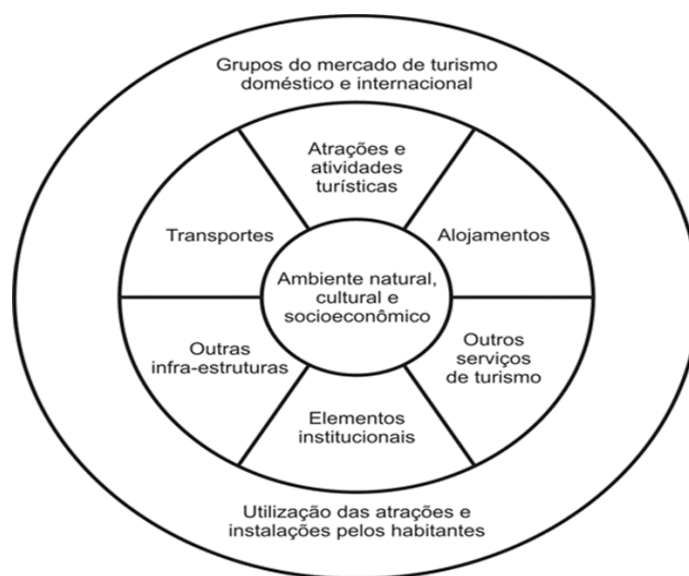
El esquema en la Figura 2, se observa que los diversos proveedores que comprenden el turismo están ubicados de la siguiente manera: la región generadora de turismo, por ejemplo, tiene agencias de viaje que envían a turistas, junto con compañías de promoción y marketing que buscan intervenir en la demanda turística. Los medios de transporte y los canales de distribución y comunicación funcionan entre los territorios de procedencia y los territorios de destino. Finalmente, la región de destino contiene el alojamiento y los atractivos turísticos. A través de este esquema, está claro que la experiencia del viajero empieza en la región de origen, continúa a través de la región de tránsito y termina en la región de destino.

Seguidamente, mencionaremos a Inskip (citado por Petrocchi, 2001), quien nos presenta la idea de que el turismo está formado por tres niveles de elementos: el primer nivel, considerado el más importante, está compuesto por el ambiente natural, cultural y socioeconómico; en este primer nivel se parte de los bienes naturales y culturales que son los aspectos que motivan a los visitantes para emprender su viaje, generando beneficios económicos en el lugar así como una interacción social con los proveedores de servicios turísticos; en el segundo nivel encontramos a la oferta que comprende a los agentes involucrados a la industria turística y todos los servicios que se le ofrece al visitante, como el transporte (aéreo, terrestre y marítimo); actividades turísticas, como excursiones y visitas; el alojamiento, la infraestructura y los elementos institucionales, que son

las entidades que regulan la actividad turística; finalmente, en el tercer nivel, se señala la probabilidad de compra o adquisición del producto turístico por parte del viajero extranjero o nacional. En conclusión, la oferta, la demanda turística, los atractivos culturales y naturales, son componentes necesarios para que se dé el turismo en el mundo. (Figura 3).

Figura 3

Sistema turístico de Inskeep.



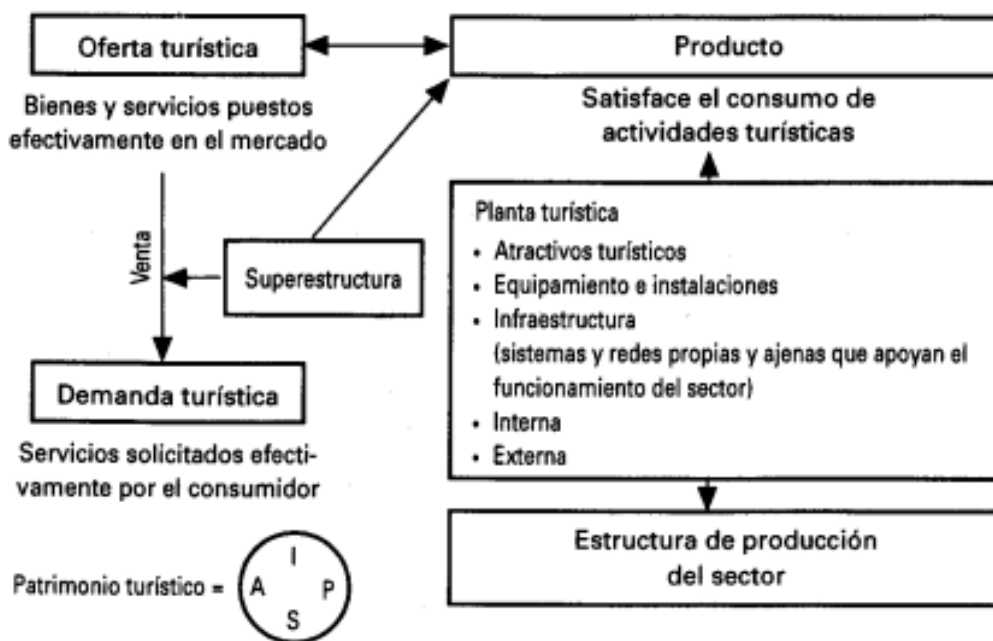
Nota. La figura muestra los elementos propuestos en el sistema turístico de Inskeep. Fuente: Petrocchi (2001).

Por otra parte, se puede tomar como siguiente modelo el sistema turístico de Boullón (2006), quien presenta este plan destacando la importancia de la oferta y la demanda y su actuación permitiendo el desarrollo del turismo. Asimismo, este sistema presenta diversos elementos entre los que podemos mencionar: la demanda (visitantes que generan ingresos) y la oferta (bienes y servicios con un monto y durante un tiempo determinado), el proceso de venta (la fase en la que se ofrece un bien o servicio en un determinado mercado), el producto (bien o servicio del que dispondrá el visitante), infraestructura, superestructura, equipamiento e instalaciones y los atractivos turísticos; los

mismos que, al actuar de manera conjunta logran la satisfacción de necesidades del cliente (Figura 4).

Figura 4

Sistema turístico de Boullón.

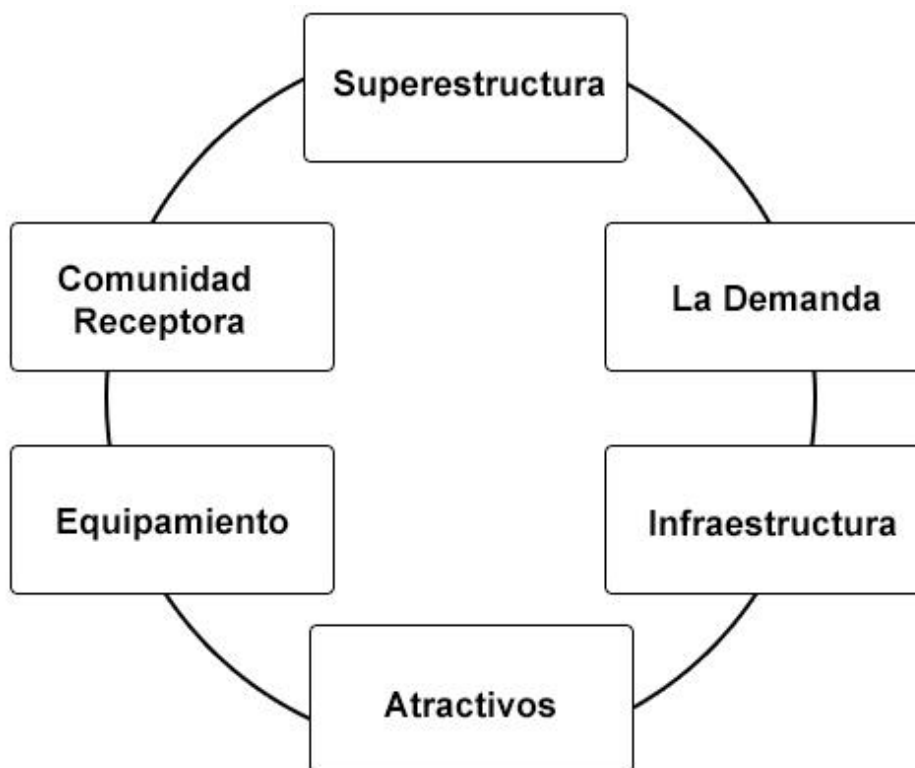


Nota. La figura muestra los elementos propuestos en el sistema turístico de Boullón. Fuente: Boullón (2006).

Asimismo, podemos mencionar a Molina (2007) quien considera al sistema turístico como la parte más importante para el desarrollo del turismo de una determinada locación. Él indica que todos los elementos (subsistemas) de esta norma están correlacionados entre sí. Entre ellos podemos mencionar la superestructura (instituciones públicas o privadas), la demanda (visitantes nacionales y extranjeros), la infraestructura (servicios básicos del sitio de interés), los atractivos (recurso turístico natural o cultural), el equipamiento (negocios relacionados al turismo) y por último, la comunidad receptora (pobladores de la zona de interés). El objetivo de este sistema es captar tanto la oferta como la demanda de determinado lugar de forma que se pueda llegar a un desarrollo económico y social.

Figura 5

Sistema turístico de Molina.



Nota. La figura muestra los elementos propuestos en el sistema turístico de Molina. Fuente: Molina (2007).

Habiendo mencionado algunos de los sistemas turísticos más importantes, todos ellos con características diversas, pero, presentan la misma finalidad de brindar servicios de calidad al viajero, ya que, es quien visitará el lugar que se busca promover, tomaremos como base el sistema turístico de Molina (2007), ya que, es el ideal para nuestro trabajo de investigación, pues, cuenta con todos los componentes para poder llevar a cabo una valoración del potencial turístico, además, se acopla perfectamente al sujeto y lugar de investigación. Sin embargo, se realizará el estudio en base a la oferta con los siguientes componentes: atractivos o recursos turísticos, superestructura, infraestructura, equipamiento e instalaciones y comunidad receptora. El subsistema de demanda, no se tomará en la investigación, pero, se definirá de igual manera que los otros componentes por pertenecer al sistema de Molina.

Los primeros elementos a tratar son el atractivo turístico y/o el recurso turístico, estos términos, para algunos autores están relacionados o inclusive, tienen el mismo significado, pero, para otro grupo de pensadores son dos objetos completamente diferentes.

Gurría (1991/1997), denomina al atractivo como aquellas características de un lugar que promuevan el traslado de una persona. Sin embargo, también indica que desde la perspectiva de la zona visitada los atractivos forman parte del recurso turístico porque forman parte de lo que se le puede ofrecer al visitante. Asimismo, se habla de la clasificación de los atractivos tomando en cuenta así a los atractivos naturales (no hay participación de la mano del hombre) y atractivos culturales (sí hay intervención del hombre).

Sunyer et al. (2005) considera como recurso o atractivo - ya que dichos autores toman al atractivo como sinónimo de recurso turístico - a todo aquel componente material que junto a otros elementos (todos ellos actuando en conjunto) logran atraer visitantes a un lugar específico con el objetivo de entretenimiento u ocio.

Por otra parte, encontramos que Acerenza (1991/2003), considera al atractivo como la pieza más importante del producto turístico, ya que, este es aquel que motiva al turista a viajar y, por ende, generan un desplazamiento hacia dicho lugar.

Sociedad Estatal de Gestión de la Información y las Tecnologías Turísticas (SEGITTUR, 2012), plantea que los atractivos turísticos son aquellos componentes materiales o inmateriales que pueden ser convertidos en un producto turístico y que, luego, puedan influir en la decisión de las personas logrando así la visita al lugar de interés. Por otro lado, los recursos turísticos son definidos como cualquier componente natural, acciones u obras que haya producido el hombre y que incentive el desplazamiento de las personas, teniendo como principal interés la posibilidad de realizar actividades físicas o intelectuales.

SECTUR (2005), también señala que tanto el recurso turístico como el atractivo turístico presentan diferencia pues, el recurso está formado por

instrumentos naturales o culturales y en cuanto el hombre interviene agregando servicios, instalaciones o equipamientos al recurso, este se transforma en atractivo.

Continuando encontramos a la planta turística que, según Boullón (2006) está formada por el equipamiento (aquellas instalaciones que brindan servicios básicos. Podemos nombrar: hoteles, restaurantes, agencias de viaje, etc.) y las instalaciones (edificaciones que favorecen la experiencia netamente turística, por ejemplo: miradores, muelles, piscinas, etc.).

TABLA 3

Clasificación de los elementos del equipamiento turístico

CATEGORÍA	TIPO
1. ALOJAMIENTO	1.1 Hoteles
	1.2 Moteles
	1.3 Hosterías y posadas
	1.4 Pensiones
	1.5 Aparthoteles
	1.6 Condominios (Unidades o conjuntos)
	1.7 Casas (unidades o barrios)
	1.8 Cabañas
	1.9 Albergues
	1.10 Trailer parks
	1.11 Campings
	1.12 Camas en casas de familia
2. ALIMENTACIÓN	2.1 Restaurantes
	2.2 Cafeterías

	2.3 Quioscos
	2.4 Comedores típicos
3. ESPARCIMIENTO	3.1 Night clubs
	3.2 Discotecas
	3.3 Bares
	3.4 Casinos y otros juegos de azar
	3.5 Cines y teatros
	3.6 Otros espectáculos públicos.
	3.7 Clubes deportivos
	3.8 Parques temáticos
4. OTROS SERVICIOS	4.1 Agencias de viajes
	4.2 Información
	4.3 Guías
	4.4 Comercio
	4.5 Cambios de moneda
	4.6 Dotación para congresos y convenciones
	4.7 Transportes turísticos
	4.8 Primeros auxilios
	4.9 Guarderías
	4.10 Estacionamientos

Nota. Datos tomados del libro Planificación del espacio turístico (Boullón, 2006).

TABLA 4

Clasificación de los elementos de las instalaciones turísticas

CATEGORÍA	TIPO
1. DE AGUA Y DE PLAYA	1.1 Marinas
	1.2 Espigones
	1.3 Muelles
	1.4 Palapas, quinchos o ramadas
	1.5 Carpas o tiendas
	1.6 Sombrillas
	1.7 Reposeras
	1.8 Observación submarina
2. DE MONTAÑA	2.1 Miradores
	2.2 Circuitos de senderos
	2.3 Refugios
	2.4 Funiculares
	2.5 Teleféricos
	2.6 Ski lift
	2.7 Poma lift
3. GENERALES	3.1 Piscinas
	3.2 Vestuarios
	3.3 Juegos infantiles
	3.4 Golf
	3.5 Tenis
	3.6 Otros deportes
	3.7 Pasarelas, puentes

Nota. Datos tomados del libro Planificación del espacio turístico (Boullón, 2006).

La planta turística son aquellas prestaciones que presentan normas de calidad y que ayudan a que el lugar de visita sea más completo. Asimismo,

buscan complacer las necesidades del viajero. Aquí podemos encontrar: el hospedaje, los restaurantes, las agencias de viaje, servicios de transporte, entre otros (Flores, 2012)

La infraestructura turística es la base para la utilización de los recursos del destino, su importancia se refleja en el hecho de que puede contribuir a incrementar la eficiencia de la producción y distribución de servicios turísticos y, en algunos casos, como en destinos alejados, incluso puede aumentar la oferta de servicios turísticos. Es así que, para que los visitantes puedan llegar a algunos destinos turísticos, debe ser la infraestructura de transporte la que se encuentre bien desarrollada, ya que, es una condición previa para consumir otros servicios turísticos del destino en sí, sin embargo, hay un incremento en la petición de servicios de infraestructura en términos de suministro de agua, eliminación de desechos, comunicación y suministro eléctrico, como elementos necesarios para la satisfacción de requerimientos de los turistas en el destino seleccionado. Asimismo, la infraestructura se define, como la provisión de seguridad pública, sistemas, sistemas financieros, sistemas educativos y otros servicios involucrados en la población, así como, en demanda de turistas (Ritchie y Crouch, 2003).

Blanco (2008), refiere que la infraestructura turística son todos los recursos y servicios con que cuenta un territorio, para mantener los vínculos con la comunidad y favorecer el desarrollo turístico, sean servicios básicos (energía eléctrica, internet, alcantarillado, etc.), medios de transporte (aeropuertos, movilidad particular, bus público, servicios de taxi, etc.), vías de acceso (estado del camino hacia el destino y sus atractivos), y finalmente, servicios de salud, negocios, instrucción, entre otros.

Smith (citado por Ilic y Jovanovic, 2016), señala que la infraestructura general del destino y los servicios prestados representan uno de los factores más esenciales del crecimiento turístico en general, por tanto, la falta de la misma en las cercanías del destino turístico, realmente pueden afectar la experiencia y satisfacción de los turistas, ya que, en una visita a un destino, la infraestructura turística tiene un papel importante en la experiencia e impresión general del turista con respecto a un lugar específico.

Por otro lado, Morales (2017), manifiesta que la infraestructura es el grupo de construcciones, recursos y prestaciones, que benefician tanto a la localidad receptora como al visitante, puesto que, aparte de permitirles moverse y comunicarse, también aporta a que el turista pueda tener vivencias más cómodas y confiables.

En cuanto al elemento de la superestructura turística, Molina (2007), hace referencia a una superestructura que se compone de las instituciones públicas y privadas, normas, regulaciones, proyectos y objetivos.

Para Ibáñez y Cabrera (2011), la superestructura turística viene a ser las organizaciones profesionales gubernamentales y privadas, encargadas de mejorar y modificar las operaciones de cada parte del sistema turístico cuando sea necesario, y coordinar la relación entre ellas para promover la producción y venta de productos.

Varisco (2013), determina que la superestructura está constituida por todas las instituciones públicas que representan al gobierno de manera directa o indirecta, también refiere a las instituciones privadas que representan al mercado de manera directa o indirecta sean hoteles, cámaras de turismo, entre otros; por último, hace referencia a las instituciones del sector comunitario, las cuales tienen como objetivo organizar y administrar el manejo del sistema turístico.

La comunidad receptora o local para Butler (1980), es un elemento esencial que tiene una función importante en el turismo y en los componentes del ordenamiento turístico. Por una parte, refiere que la comunidad como parte de su vida cotidiana, algunas veces, brinda las prestaciones necesarias para satisfacer las expectativas de los visitantes, no sólo prestaciones de alojamiento y alimentación, sino también, de salud, de entretenimiento y consumo; es decir, son actividades que se generaron en beneficio de las comunidades locales, pero, también son utilizados por la industria turística. Por otro lado, también hay momentos donde las comunidades locales participan en la prestación de los servicios que brindan sus miembros, esto suele ocurrir en algunos tipos de turismo, donde algunas veces la población del lugar es la encargada de generar y operar sus propios servicios, por ejemplo, en el tipo de turismo que se da en

zonas rurales. Del mismo modo, en la relación entre oferta y demanda, las comunidades locales se consideran un factor clave en el atractivo del destino, ya que, tanto la actitud como el comportamiento que demuestren, motivarán la visita al destino o el regreso del visitante.

Medlik (2003), menciona que, la comunidad receptora, son los habitantes locales de los destinos turísticos. Su cultura, entorno y valores, pueden verse influenciados por los turistas, de forma favorable, ya que, pueden desarrollarse económicamente y mejorar su calidad de vida, sin embargo, también puede ser desfavorable, ya que, puede que se desarrolle una alienación y los pobladores empiecen a sentirse avergonzados o empiecen a rechazar sus costumbres, parte de sus tradiciones, entre otros. Por lo tanto, hay una conciencia y necesidad cada vez mayor por parte de planificadores y desarrolladores de involucrar a las comunidades receptoras en sus procesos de planificación y desarrollo.

En cuanto a González (2004), este autor define a la comunidad receptora como los moradores que habitan de manera diaria los espacios que el turista sólo visita de manera temporal, formando de esta manera parte de la actividad turística y gozando de los beneficios que esta pueda generar, es así que, a la larga los residentes considerados también como anfitriones, pueden terminar recibiendo al turismo de buena manera o en efecto, rechazando a los extraños. Asimismo, el autor establece dos categorías de anfitriones, compuesta por, los anfitriones activos, quiénes son los que atienden de manera directa al turismo y cuyo trabajo cotidiano se basa en la construcción de vínculos interpersonales con los turistas, y finalmente, los anfitriones pasivos, quienes son los que viven en los espacios visitados por los turistas, pero no tienen una relación laboral directa con los mismos.

Por último, Varisco (2013), la conceptúa, como un subsistema nuevo en el sistema turístico, el cual está constituido por todas las personas que habitan de manera local el lugar de visita. La autora, considera que, es importante que la población se involucre activamente en la actividad turística, puesto que, generaría grandes beneficios y mejoras para su estilo de vida.

La demanda turística, para Dellaert et al. (1998), mencionan que, cuando los viajeros realizan la planificación para alguna visita a un destino, deciden primero qué lugar van a visitar, luego, consideran cuáles serán los servicios de alimentación, hospedaje, traslado, recreación, entre otros; que tomarán en el lugar, es así que, para los autores, todos estos elementos y la demanda turística, tienen una relación interdependiente.

Altamira y Muñoz (2007), basados en la OMT, indican que la demanda turística son todos los visitantes que se desplazan de manera individual o en grupo, impulsados por distintos motivos de ocio, recreación, salud, negocios, entre otros, este grupo de personas va en busca de esos productos o prestaciones turísticas que puedan cumplir y reunir sus requerimientos.

Algo semejante explica Socatelli (2015), quien define como demanda turística al grupo de probables clientes o personas de diferente rango de edad, género, ingreso económico, los cuales, impulsados por sus motivaciones de viaje, buscan destinos donde puedan disfrutar de actividades, bienes y prestaciones turísticas que satisfagan sus expectativas.

De acuerdo a lo expuesto anteriormente, nos parece adecuado hablar sobre el producto turístico, puesto que, una vez realizado un inventario de los recursos, analizado la situación actual del sistema turístico y haber determinado si el territorio presenta potencial turístico, se podrá entonces, llevar a cabo la preparación de productos que se ajusten a las preferencias de la demanda.

En 1841, se puede decir nació el primer producto turístico en la industria del turismo, gracias al británico Thomas Cook conocido actualmente como “el Padre del Turismo”, pues, motivado por la idea de reintegrar a la sociedad personas alcohólicas, organizó el primer viaje privado en tren, en el cual trasladó una gran cantidad de personas. Años después creó la primera agencia de viajes que daría lugar al desarrollo del sector.

Kotler et al. (2010), definen el producto, como todo bien o servicio, persona, lugar, idea u organización que llame la atención y se pueda ofertar en el mercado, con la finalidad de cumplir las expectativas del cliente.

Llevando este concepto al contexto turístico tenemos que para Altés (1993), el producto turístico es la mezcla de recursos y prestaciones que se proveen en la industria para satisfacer las necesidades de los consumidores, dichos recursos y servicios pueden ser elaborados por el cliente, los operadores turísticos, instituciones públicas o prestadores de servicios.

Boullón (2006), menciona que, al producto turístico pertenecen los recursos y prestaciones que conforman la oferta, es por ello que, el autor hace referencia a que el consumidor lo que busca en un destino es, encontrar bienes y servicios que le permitan satisfacer sus necesidades.

Xu (2009), basado en la teoría de Smith, define el producto turístico como todo aquello que tenga como objetivo atender las necesidades turísticas y se promueva en el mercado, proporcionando a su vez beneficios.

Según Ascanio (2012), el producto turístico se basa en los siguientes elementos básicos; las unidades de transporte sean aéreo, terrestre o marítimo; las agencias de viaje, alimentación y bares, prestaciones de alojamiento, los atractivos turísticos o servicios de entretenimiento y por último los medios de hospitalidad por parte de la comunidad receptora y el turista. Todos estos elementos hacen referencia a la oferta de prestaciones turísticas que están conformadas por los servicios que satisfacen las necesidades básicas del turista y por los servicios que el turista tiene derecho a utilizar en relación a los servicios básicos como por ejemplo la piscina del hotel, transporte desde y hacia el aeropuerto o terminal terrestre, entre otros.

En torno a lo dicho, el producto turístico se basa en la oferta de los servicios turísticos, los cuales marcan gran importancia al momento de ser adquiridos por los turistas, es por ello, que se debe poner atención a sus características, según Middleton y Clarke (2001), mencionan que los servicios turísticos son intangibles, ya que, no se pueden probar o tocar antes de su compra, solo se pueden disfrutar al momento de adquirirlos, por ejemplo, al querer comprar un servicio de alojamiento o algún paquete turístico, no se podrá disfrutar hasta el momento de su uso; también, refieren que los servicios turísticos pueden caducar, es decir se aprovecha en el momento o la oportunidad de

disfrutarlos se pasa y ya no se recupera, por ejemplo, las ofertas que se hacen de servicios de alojamiento, transporte o visitas a destinos en temporada baja; otra característica, es la agregabilidad, pues, indican que el producto turístico se puede constituir por la suma de múltiples productos, lo que significa que el precio puede variar debido a la eliminación o adición de servicios en un paquete existente, por ejemplo, un paseo a las Islas Ballestas puede adicionar de manera opcional una visita a la isla San Gallán, lo que alteraría el precio ya establecido y le daría otro valor. Asimismo, indican que los servicios son heterogéneos, ya que, se pueden adaptar a las necesidades del turista, de esta manera, se personaliza el producto causando que un viaje sea diferente de otro manteniendo características semejantes, por ejemplo, al momento de visitar un atractivo, el guía a cargo, puede adaptar la visita en función al idioma; por último, la simultaneidad de producción y consumo, hace referencia a que los servicios no se producen y luego se consumen, por el contrario, indican que estos se dan al mismo tiempo, por lo que, no se trae el producto al cliente, sino, se lleva el cliente al producto, como ejemplo tenemos, un plato de comida o bebida en un restaurante, el cual es entregado y consumido por el cliente de forma simultánea.

A continuación, brindaremos datos acerca de nuestro lugar de investigación, tomados del ATLAS, Ica y sus provincias (2010), el nombre de la localidad proviene de la palabra quechua “Uma” (cabeza), así Humay vendría a significar “Cabeza de Valle”, debido a su ubicación cerca al valle del río Pisco, este pueblo es considerado como el segundo distrito más extenso después de Paracas y se encuentra en la parte central de la provincia de Pisco.

Al comienzo de la segunda mitad del siglo XIX, Ica había adquirido importancia mercantil y agrícola, situación que, sumada al crecimiento demográfico, llevó a la necesidad de independizarla del departamento de Lima; en efecto, por decreto durante el gobierno del presidente provisorio Ramón Castilla, se declaró al pueblo de Humay en la categoría de distrito, siendo uno de los 7 que compondrían la nueva provincia litoral autónoma.

Según el Instituto Nacional de Estadística e Informática (INEI, 2017), Humay como distrito cuenta con 5 408 residentes y 32 centros poblados

aproximadamente, los cuales tienen como principal actividad económica a la agricultura y, cultivan especies como la vid, el algodón y frutales.

Turísticamente, Humay es el distrito con mayor cantidad de bienes turísticos tanto culturales como naturales de la provincia de Pisco, inclusive, en los primeros años de conquista, en un lugar llamado San Gallán, se pretendió fundar la capital del Perú, pero al final, Francisco Pizarro se decidió por Lima, por lo que, la ciudad de San Gallán, es ahora conocida como Lima La Vieja, como recuerdo de que allí estuvo alguna vez la ciudad que se despobló para trasladarla y convirtiéndose más tarde en un fundo del distrito de Humay.

En el distrito de Humay destaca como recurso cultural, el complejo arqueológico de Tambo Colorado, el cual está asentado a 45 km de la vía Los Libertadores. Es un conjunto arquitectónico inca, también conocido como Pucallacta o Pucahuasi, su denominación surge del vocablo quechua "Tampu" que refiere lugar de reposo y la palabra "colorado" hace referencia a los colores rojo, blanco y amarillo, aplicados en la decoración de sus paredes hechas de adobe que se conservan hasta la actualidad, fue construido, probablemente, durante el gobierno del Inca Pachacútec, con la finalidad de albergar personas de diversas jerarquías y servir de depósito de víveres del ejército Inca, para servicios ceremoniales. El yacimiento arqueológico se encuentra constituido por conjuntos de recintos, distribuidos en torno de una plaza trapezoidal y sus muros están decorados con hornacinas simples y dobles (Castillo, 1947).

Otro recurso cultural que podemos encontrar en el distrito, es la Franja de Hoyos del Cerro "Las Viruelas" o la "Huella de la Serpiente", ubicada en el centro poblado de Montesierpe, a 1350 msnm, esta franja, es una faja que consiste en una serie de rectángulos compuesta por una serie de hoyos, situados en hilares, muy juntos unos de otros. El ancho de la faja es de 10 a 12 metros, el espacio entre los rectángulos varía de 1.5 a 5 metros, el largo de estos rectángulos varía de 6 a 200 metros y la cantidad de hoyos que contiene oscila entre 4 a 139, las paredes de la franja de hoyos están cubiertas con piedras superpuestas una sobre otra de manera perfecta, aproximadamente existen más de cinco mil hoyos. Su extensión es de 3 km de largo. En los agujeros se encuentran dos grandes

fosas mortuorias, que, al parecer, pertenecen al periodo Inca, asimismo, existen muchas teorías acerca del por qué o para que se hizo esta franja, sin embargo hay una que se aproxima un poco más e indica que, posiblemente, haya sido construido para las ceremonias y rituales relacionados al agua y a la fertilidad, puesto que, la forma que muestra es la de una serpiente y esta representa un símbolo de la fecundidad de la tierra y del mítico ser que posibilita la comunicación entre las tres partes constitutivas del universo, según la concepción del mundo del antiguo peruano (Marussi, 2010). Por otro lado, los arqueólogos Stanish y Tantaleán, quienes han realizado una profunda investigación en el sitio, presentan la siguiente explicación, ellos creen que los hoyos eran un lugar para que los vasallos incas dejaran tributo al estado, en forma de frijoles, granos y otros productos; era el trabajo de los contadores incas o quipucamayoc recibir los tributos, lo que no es una tarea fácil, dada la gran cantidad de tributos que los súbditos incas estaban obligados a pagar al estado. Para probar su teoría, están tratando de encontrar rastros de polen antiguo u otros trozos de tejido vegetal en el suelo, si los encuentran, marcará un paso significativo hacia la eliminación de uno de los mayores misterios de América del Sur (Dall, 2016)

También podemos mencionar, la romería al templo de la Beatita de Humay, Luisa de la Torre Rojas, declarada como Patrimonio Cultural Inmaterial de la Nación en el año 2017. La devoción a la Beatita de Humay, si bien es cierto, comenzó cuando ella se encontraba en vida, pero se fue acrecentando tras su muerte, pues gracias a sus dones se le atribuyeron milagros ligados a la sanación de personas con ciertas dolencias, el abastecimiento de víveres y a su participación divina en ocasiones de tristezas de las personas que le rezaban. Es así que, las peregrinaciones hacia su Santuario se dan en dos momentos del año, en la fecha de su nacimiento y en la fecha de su muerte, ambos días son 21, pero de los meses de junio y noviembre. Los recorridos inician desde la medianoche del día anterior y a lo largo del día central. Algunos peregrinos pasan la noche en el pueblo, ocupan parte de la iglesia como de la plazuela. Se cree que el número de fieles se incrementa en cada fiesta. (D. S N° 239-2017-VMPCIC-MC, 2017).

Como siguiente recurso podemos nombrar a la casa Hacienda Montesierpe, la cual fue residencia de una familia española que habitó en el

tiempo de la Colonia; cuenta con una capilla, ahora en escombros, que era usada para las celebraciones religiosas por parte de los miembros de la familia titular. Tiene una antigüedad de 200 años aproximadamente y un estilo colonial, el material de construcción utilizado es adobe y tapial; su suelo es pedregal en las partes exteriores y cuenta con restos de una bodega vitivinícola, lagares, prensas y depósitos de maceración, ya que, en el año 1776 se realizó la primera destilación de la vid que abrió paso a nuestro pisco peruano con cepas de uvas cultivadas y cosechadas en la zona. Igualmente, debemos mencionar a María Rosa Macedo, escritora nacida en Humay quien, posteriormente, fue una de las más importantes de la región. Una de sus obras más importantes y su única novela fue “Rastrojo”, en donde en sus muchos pasajes menciona a la hacienda cambiando, eso sí, el nombre de la misma.

Como recursos naturales, encontramos la laguna Morón con una singular belleza y abundante flora y fauna, ubicada en el centro poblado de Bernales. La laguna Morón es considerada como el Oasis más grande del departamento, incluso más grande que la laguna de Huacachina, sin embargo, aún no ha sido explotada turísticamente, por lo que, su belleza está intacta, es visitada por algunos lugareños y por algunos turistas que llegan al distrito con otras motivaciones turísticas. Asimismo como parte de su encanto, goza de una leyenda, llamada la leyenda de Morón, la cual narra que hace muchos años en el pueblo de Bernales, vivía un bandolero de nombre José Morón, que se dedicaba a robar en los fundos y luego todo lo robado lo repartía con las personas más humildes de su pueblo, al estilo de Robin Hood, sin embargo un día para no ser atrapado, caminaba por el sendero hacia laguna y se sumergía escondiéndose entre los juncos, por lo que con el pasar del tiempo, los pobladores al ver la laguna, la llamaban laguna Morón. (Atlas, Ica y sus provincias, 2010).

III. METODOLOGÍA

3.1 Tipo y diseño de investigación

Nuestro trabajo de estudio es de tipo aplicada, dado que, recopiló y aportó información que completó a la investigación base, según Rodríguez (2005), la investigación aplicada, es una investigación práctica aplicable a problemas específicos, situaciones y características específicas. Esta forma de investigación está dirigida al uso inmediato más que al desarrollo teórico.

El nivel de investigación es descriptivo, porque, se trabajó en base a las características reales del fenómeno de estudio y se presentó una deducción correcta, a través, de la observación, inventario, explicación y desarrollo de su situación actual, Rodríguez (2005).

Asimismo, tiene un enfoque cualitativo, ya que, utilizó las entrevistas, recopilación y el análisis de datos para profundizar las interrogantes propuestas o desarrollar nuevas en el transcurso de la investigación, pues, este enfoque se caracteriza por ir de lo particular a lo general (Hernández et al.,2014).

Finalmente, nuestro estudio de investigación adoptó un diseño fenomenológico, porque buscó reconocer, explicar y comprender las vivencias de los residentes de acuerdo a sus emociones y puntos de vista, relacionados al fenómeno, en este caso, con el desarrollo del turismo local (Hernández et al.,2014).

3.2 Categorías, Subcategorías y matriz de categorización:

Unidad temática: Potencial turístico

Ritchie y Crouch (2003), mencionan que el potencial turístico lo determinan el inventario de los recursos culturales y naturales, la identificación de los recursos con valor cultural, cuyas particularidades atraigan una cantidad de visitantes y el estado de los caminos hacia los recursos. También refieren, a la investigación con respecto a los medios de ayuda con los que cuenta el lugar para la satisfacción de las exigencias de los visitantes, el soporte de los organismos

gubernamentales, privados y, por último, la iniciativa por parte de la población para el desarrollo de actividades turísticas.

Categorías de la investigación:

Atractivos y/o Recursos turísticos

Sunyer et al. (2005) considera como recurso o atractivo - ya que dichos autores toman al atractivo como sinónimo de recurso turístico - a todo aquel componente material que junto a otros elementos (todos ellos actuando en conjunto) logran atraer visitantes a un lugar específico con el objetivo de entretenimiento u ocio.

Planta turística

Según Boullón (2006), la planta turística está formada por el equipamiento (aquellos establecimientos que brindan servicios básicos, podemos nombrar: restaurantes, alojamientos, agencias de viaje, etc.) y las instalaciones (edificaciones que favorecen la experiencia netamente turística, por ejemplo: miradores, muelles, piscinas, etc.).

Infraestructura turística

Blanco (2008), refiere que la infraestructura turística son todos los recursos y servicios con que cuenta un territorio, para mantener los vínculos con la comunidad y favorecer el desarrollo turístico, sean servicios básicos (energía eléctrica, internet, alcantarillado, etc.), medios de transporte (aeropuertos, movilidad particular, bus público, servicios de taxi, etc.), vías de acceso (estado del camino hacia el destino y sus atractivos), y finalmente, servicios de salud, negocios, instrucción, entre otros.

Superestructura turística

Para Ibáñez y Cabrera (2011), la superestructura turística está compuesta por todas las organizaciones profesionales gubernamentales y privadas, encargadas de mejorar y modificar las operaciones de cada parte del sistema

turístico cuando sea necesario, y coordinar la relación entre ellas para promover la producción y venta de productos.

Comunidad receptora

González (2004), define a la comunidad receptora como los moradores que habitan de manera diaria los espacios que el turista sólo visita de manera temporal, formando de esta manera parte de la actividad turística y gozando de los beneficios que esta pueda generar, es así que, a la larga los residentes considerados también como anfitriones, pueden terminar recibiendo al turismo de buena manera o en efecto, rechazando a los extraños. Asimismo, el autor establece dos categorías de anfitriones, compuesta por, los anfitriones activos, quiénes son los que atienden de manera directa al turismo y cuyo trabajo cotidiano se basa en la construcción de vínculos interpersonales con los turistas, y finalmente, los anfitriones pasivos, quienes son los que viven en los espacios visitados por los turistas, pero no tienen una relación laboral directa con los mismos.

Subcategorías de la investigación:

Atractivos y/o recursos turísticos naturales

Son todos los componentes de carácter natural que se encuentran en un determinado lugar y que cuentan con las cualidades necesarias para cumplir con las necesidades del viajero. Estos recursos son fundamentales para el desarrollo turístico del sitio receptor, por lo que, deben ser considerados dentro de la creación de paquetes turísticos (Covarrubias, 2015).

Atractivos y/o recursos turísticos culturales

Todos aquellos bienes, demostraciones culturales y sucesos sociales que tienen características importantes que diferencian una civilización de otra, capaces de ser protegidos y puestos en valor, con la finalidad de que sean visitados por turistas que busquen satisfacer sus necesidades en temas de cultura (Caldera de Ugarte et al.,2003).

Costumbres

Tendencias, hábitos, usos y actividades que se adquieren al ser practicados de manera habitual. Todos estos son componentes que están estrechamente relacionados con las características, la singularidad y la historia de una comunidad o sociedad (Elosua, 2012).

Festividades

Son hechos o circunstancias culturales en donde las personas se reúnen para llevar a cabo diversas actividades en ocasiones específicas. Se le denomina cultural, ya que, estos actos involucran el modo de pensar de una sociedad. Es por ello que cada pueblo desarrolla diversas prácticas de festejo (Lorenz, 2010).

Alojamiento

Es la prestación de servicio que realizan diferentes compañías dedicadas a la oferta de hospedaje constante o temporal, los cuales pueden incluir o no, servicios adicionales (DATATUR, 2008).

Restaurantes

Morfín (2006), lugares de concurrencia donde se oferta una diversidad de alimentos y bebidas para ser consumidos en el mismo sitio, así como, una atención personalizada que cumpla con las expectativas del cliente.

Servicio de movilidad

Los medios de traslado son unidades terrestres, marinas, fluviales, aéreas, que cuenta un determinado lugar o prestador de servicio para el traslado de personas o mercaderías (Páez, s.f.)

Vías de acceso

Son las rutas, caminos, calles, anexos, entre otros, donde las personas pueden transitar en sus unidades y llegar de forma rápida a un lugar o destino (Pérez y Gardey, 2016).

Servicios básicos (desagüe, agua, luz, teléfono e Internet y seguridad)

Compilación de sistemas y prestaciones de desarrollo de índole educativo, económico y de salud, que deben ser accesibles para todas las personas de una zona o comunidad. Corresponden a estos tipos de servicios: sistema de alcantarillado, provisión de agua potable, vías de acceso y transporte, suministro de energía eléctrica, alumbrado público, gas, servicios de telefonía fija, portátil, internet, radio, televisión y servicio de seguridad (Dupuy, 1998).

Medios de Comunicación

Son conductos de comunicación que pueden ser masivos (emisoras, televisión), o interpersonales (teléfono, celular, cartas) y tienen la finalidad de comunicar información a nivel local o global sobre temas gubernamentales, económicos, sociales o educativos que acontecen en un lugar (Raffino, s.f.)

Señalética

La señalética es un implemento que integra códigos visuales escritos y/o imágenes, que brindan seguridad y ayuda para una mejor orientación de las personas, que buscan llegar a los recursos y servicios de un lugar en concreto (Costa, 1987/1989).

Instituciones públicas

Entidades de los diversos niveles del gobierno (federal, gubernamental o municipal) que prestan servicios. Abarcan el poder judicial, poder legislativo, entidades independientes de educación superior entre otros organismos que son gestionados con financiamiento público. Estas entidades se dividen en: dirigidas por el gobierno y no dirigidas por el gobierno (Romero,2020).

Instituciones privadas

Entes que prestan servicios relacionados a la educación y la salud. Se puede mencionar también a cualquier organismo que funcione bajo el nombre de sociedad civil (Herrera, 2018).

ONG

Son fundaciones particulares que se encargan de incentivar los objetivos y atenuar el dolor de las personas menos favorecidas, cuidar el entorno en el que vivimos, proporcionar asistencia de primera necesidad o impulsar el desarrollo de una comunidad (World Bank citado por Malena, 1995).

Población

Formada por los moradores de un determinado lugar con diversas particularidades, pero, que comparten el lugar donde viven, la historia, idioma y algunas costumbres (INEGI, s.f.).

Organización

Están formadas por personas que tienen diversos propósitos y que cumplen deberes determinados durante un tiempo establecido para poder materializarlos (Porter, Lawler, Hackman, 1975)

Club

Es una comunidad creada por un conjunto de individuos que tienen los mismos deseos y que elaboran actividades relacionadas al deporte, cultura y recreación. Estas asociaciones comparten la característica de no buscar beneficios económicos (Pérez y Merino, 2014)

Grupo o colectivo

Grupo de individuos en donde sus integrantes tienen cualidades similares o trabajan en unidad para lograr un mismo fin (Pérez y Gardey, 2013).

3.3. Escenario de estudio

El panorama de estudio que elegimos fue el distrito de Humay, el cual se ubica en la vía Libertadores, a 40 km de la provincia de Pisco, exactamente al lado izquierdo del río Pisco, en el departamento de Ica. Según el Atlas, Ica y sus provincias (2010), presenta una superficie de 912,00 km² y se encuentra a 410 msnm; en este lugar, podemos disfrutar gran parte del año de un clima caluroso y

seco. Los distritos con los que limita son: por el norte, con el distrito de El Carmen (Chincha) e Independencia (Pisco), por el sur, limita con la provincia de Ica (distrito de San José de los Molinos y Salas), por el oeste, limita con los distritos de Túpac Amaru Inca (Pisco) y San Andrés, finalmente por el este, limita con el distrito de Huáncano (Pisco). Humay, es un sitio de naturaleza y de descanso ya que se encuentra alejado de la ciudad, al llegar a su plaza principal, podemos ubicar el templo San Pedro de Humay; lugar donde se halla la tumba de la beatita de Humay; asimismo, también se ubica el centro municipal distrital. En sus alrededores, se sitúan centros poblados donde, al este, ubicamos importantes recursos culturales como el complejo arqueológico Tambo Colorado, La Franja de Hoyos del cerro “Las Viruelas”, la ex Hacienda Montesierpe y al oeste, podemos disfrutar de la laguna Morón, igualmente, como parte del recorrido se puede incorporar una visita a vitivinícolas y conocer un poco más acerca de la historia del pisco, ya que, en Humay se elaboró el primer aguardiente de toda la región.

Su economía se basa en actividades agrícolas, donde se cultivan especies como la vid, el algodón y frutales. Además, observamos la crianza y pastoreo de animales como, gallinas, vacas, caballos, cabras, entre otros. La organización en Humay, se da a nivel distrital y de centros poblados, los cuales, en algunos de ellos como Bernales y Montesierpe, se ubican los principales recursos turísticos; es por ello, que los proyectos y actividades recreativas se dan en conjunto con la municipalidad distrital.

Con respecto a la infraestructura del distrito, según el INEI (2017), tanto el pueblo de Humay como sus centros poblados cuentan con casas de material noble, sin embargo, aún existen viviendas hechas de adobe y material precario.

La iluminación eléctrica por red pública se da en un 90% de viviendas; la mayor parte de ellas, presentan prestación de agua por red pública; de la misma manera, algunas viviendas utilizan piletas o pozos para poder obtenerla, como otras de ellas, aún no tienen ninguno de estos servicios. La llegada de agua se da entre 1 a 3 horas diarias, muy pocas viviendas cuentan con el servicio las 24 horas del día. Asimismo, la mayoría de viviendas tiene alcantarillado por red pública, las demás, cuentan con pozo séptico, ciego o no tienen servicios

higiénicos, este último, se ve reflejado en un 10% de domicilios. Para cocinar sus alimentos, algunos usan gas o combustibles contaminantes como leña o carbón. En Humay, el 95% de viviendas no cuentan con internet ni televisión por cable, solo algunos tienen teléfono fijo, pues, la mayoría cuenta con celular.

Para llegar al distrito de Humay no hay dificultad, ya que, el camino se encuentra en buenas condiciones, totalmente asfaltadas; en cuanto al acceso para los recursos turísticos, para Tambo Colorado, hay facilidad porque está pavimentado, pero, para los demás recursos o anexos, la vía es entre asfalto y trocha, en algunos casos es necesario realizar una caminata sobre terrenos accidentados para poder acceder a ciertos lugares. En cuanto al paso peatonal, es posible recorrer el pueblo sin problemas, puesto que, existen veredas que facilitan la circulación; empero, los bienes turísticos y algunos centros poblados no cuentan con este tipo de facilidad.

Consideramos que la señalización tanto para llegar al distrito, es la adecuada; sin embargo, para los recursos turísticos es incipiente, se necesita de una urgente implementación que facilite a los visitantes su ubicación.

Con respecto al área social, en el distrito de Humay, una buena parte de sus pobladores han migrado desde la sierra por motivos del terrorismo, en busca de nuevas oportunidades y mejores condiciones para su vida rural; la pobreza aún existe, pues, no todos cuentan con casas de material noble ni servicios básicos en sus viviendas; asimismo, existe dificultad para contar con un sistema de salud y educación, puesto que, sólo hay pocos centros de salud que atienden la especialidad de medicina general y existen pocos colegios que son mayormente públicos, es por ello que, varios de los moradores viaja hasta la ciudad de Pisco para más oportunidades de educación a nivel primario o secundario y para nivel superior, viajan a Ica o a la capital, también, su traslado hacia Pisco es para poder ser atendidos en el seguro u hospital de la provincia. No obstante, la cantidad de pobladores masculinos, es mayor a la de femenino, la mayoría de ellos sólo llega a la instrucción de secundaria, por lo que, el analfabetismo aún existe, sin embargo, se da más en mujeres que en hombres, en el rango de edad de 15 años a más, tenemos 174 mujeres y sólo 57 hombres (INEI, 2017). Por otra parte, con

respecto a la seguridad ciudadana, no hay mucha delincuencia en el distrito, casi no se ve casos de vandalismo ni pandillaje, sin embargo, el alcalde actual, gestionó rondas de patrullajes a cargo del serenazgo e incluyó la participación de los vecinos del lugar, así como, coordinaciones con la Policía Nacional del Perú (PNP), de modo que, ayuden en la vigilancia y orden del distrito.

Se considera que Humay ha tenido y tiene hasta el momento una buena relación política, como ejemplo, tenemos al señor Claudio Pillaca, quien fue elegido dos veces como alcalde por su buena gestión, en el periodo 2011-2014 y 2015-2018, su administración aportó en la mejora del acceso hacia algunos anexos, construcción del estadio para Humay y Bernales, ayuda a los viticultores del sector, así como, entrega de más de 600 títulos de propiedad en conjunto con el ministro de vivienda Enrique Cornejo, en el centro poblado de Bernales (Vadillo, 2008). En cuanto a la gestión actual, el señor Porfirio Torres Tello, ha implementado mejoras para la seguridad ciudadana, ejecutando el servicio de serenazgo, asimismo, están realizando colocación de antenas para que la cobertura telefónica llegue a todos los centros poblados, sin embargo, en esta gestión no se ha desarrollado estrategias para un próspero crecimiento del turismo.

Por último, según el Registro Nacional de Identificación y Estado Civil, los pobladores electorales de Humay se da en los siguientes rangos de edad, menores de 30 años, hay 1343 habitantes; de 30 a 59 años, hay 2759 habitantes; entre 60 a 69 años, hay 429 habitantes y de 70 años a más, hay 384 habitantes (RENIEC, 2020).

3.4. Participantes

Para la presente investigación, se escogieron a 12 personas, de las cuales 06 son personas que habitan más de cinco años en el distrito de Humay y 06, son gestores o personas involucradas en el tema turístico y desarrollo del distrito, dentro de este grupo, 02 fueron trabajadores municipales, 01 viticultor, 01 guía de turismo, 01 policía, 01 investigador. Se decidió por esta modalidad, pues, los moradores de esta zona brindaron información que no ha sido tomada en cuenta por historiadores o recopiladores, estos datos han sido transmitidos desde

generaciones anteriores y, por lo tanto, es parte de su tradición. En el caso de los conocedores en turismo, se recurrió a ellos porque tienen una opinión personal y profesional del crecimiento turístico que se da en el distrito de Humay.

Criterios de inclusión

Personas con rango de edad mayor a 18 años que habitan en el distrito por más de cinco años.

Personas involucradas en el tema turístico y desarrollo de Humay por más de dos años.

Criterios de exclusión

Personas menores de edad, ya que, consideramos que aún no tienen una opinión formada que nos brinde respuestas a nuestras interrogantes.

Personas que visitan el distrito de manera eventual, sólo por vacaciones.

Personas que no conocen el sistema turístico de Humay, ya que, no están involucradas en actividades de desarrollo del distrito.

Para estas intervenciones, se vio por conveniente realizar entrevistas en la localidad y de forma virtual. En el caso de las entrevistas presenciales se tomó por cuestiones de seguridad, el uso de materiales sanitarios tales como: mascarillas y protectores faciales, así como, el distanciamiento prudente y determinado.

Con relación al muestreo, para nuestra investigación hemos hecho uso del muestreo no probabilístico, ya que, se ha tenido en cuenta que estas muestras no son relevantes para la clase de elección, sino, son parciales y se fundamentan en suposiciones generales (Pimienta, 2000).

Asimismo, es por conveniencia, dado que, estas se seleccionan de acuerdo a la disponibilidad de los entrevistados y de forma aleatoria (Mejía, 2014). Se completó la cantidad de entrevistados mediante la saturación teórica, la cual

consiste en llegar a una etapa en donde aquellos datos recolectados se vuelven reiterativos y no aportan nada nuevo a la investigación (Hernández et al.,2014).

3.5. Técnicas e instrumentos de recolección de datos

En nuestro trabajo de estudio, utilizamos como primera técnica la observación de campo, una fase importante que permite entender, percibir, especificar y estudiar de manera in situ, el panorama real en el que se encuentra nuestra materia de investigación (Bernal, 2010). Es así que, para nuestro tema de estudio, la observación fue necesaria ya que permitió la identificación y registro de hechos, así como, la obtención de información relevante acerca de nuestro fenómeno de estudio.

Asimismo, se utilizó la técnica de entrevista, la cual, es considerada como una manera de interacción entre una persona que busca información y otra persona que es la fuente de esa información, por lo que, esta técnica está diseñada con la finalidad de encontrar respuestas para unas interrogantes que sólo se pueden obtener a través del diálogo (Quesada, 2010). Aplicar este método en nuestro trabajo, fue totalmente adecuado, ya que, nos aportó información relevante para conocer la condición actual del sistema turístico de Humay desde una perspectiva personal, basado en las vivencias, opiniones, experiencias de los pobladores y gestores turísticos del distrito.

Las herramientas que se emplearon en el trabajo de investigación fueron la guía de entrevista, documento en el cual el investigador coloca todas las interrogantes importantes que quiera conocer acerca de un determinado tema, además, permite mantener el orden de las preguntas y una sucesión de los aspectos a analizar (Morgan y Cogger, 1982) y la ficha de registro de recursos turísticos, el cual, es un instrumento de gestión de gran relevancia cuando se quiere elaborar proyectos para el desarrollo turístico de una localidad, ya que, en dicho inventario, se da un registro y una cuantificación de todos los bienes culturales, naturales y humanos que pueden satisfacer las necesidades del turista (MINCETUR, 2012). Estos instrumentos nos ayudaron a realizar las preguntas correctas que se relacionen con la condición real del sistema turístico de Humay,

asimismo, la ficha de registro, nos permitió identificar la cantidad real de recursos que existen en la zona y su potencial para desarrollarse turísticamente.

3.6. Procedimiento

En esta parte se detalla los aspectos metodológicos utilizados en el trabajo de investigación, donde se describe la manera en que se recolectó los datos, la aplicación y verificación de los instrumentos que permitieron la obtención de los resultados para el crecimiento del trabajo.

Modo de recolección de información

Para poder compilar las evidencias, se emplearon las técnicas de observación y de entrevista; estos procedimientos nos permitieron elaborar instrumentos como la ficha de registro de recursos turísticos del MINCETUR y la guía de entrevista (Molina, 2007).

Luego, se efectuó la prueba de validez y confiabilidad para las investigaciones de enfoque cualitativo, por ejemplo, criterio de expertos, revisión de la matriz apriorística y de consistencia. Una vez que nuestros instrumentos estuvieron aprobados; se pasó a realizar la entrevista y la observación de campo.

La guía de entrevista nos ayudó a conocer el estado actual del sistema turístico del distrito y la ficha de registro de los recursos turísticos, nos permitió identificar los recursos en las siguientes categorías y subcategorías a estudiar:

Categoría sitios naturales, tipo cuerpos de agua, subtipo, lagunas y oasis; categoría manifestaciones culturales, tipo arquitectura y espacios urbanos, subtipo, casa hacienda, tipo sitios arqueológicos, subtipo, fortalezas y geoglifos; categoría folclore, tipo creencias populares, subtipo, leyendas y costumbres, tipo gastronomía, subtipo, platos y dulces típicos; categoría realizaciones técnicas científicas y artísticas contemporáneas, tipo explotaciones agropecuarias y pesqueras, subtipo, agricultura, tipo explotaciones industriales, subtipo, bodegas de pisco, vinos y/u otros licores, finalmente, la categoría acontecimientos programados, tipo fiestas, subtipo, fiestas religiosas-patronales (MINCETUR, 2018)

Aplicación de intervenciones

Las entrevistas a los pobladores y gestores del distrito se realizaron en 5 días, se realizó una entrevista semiestructurada, la cual nos permitió, durante la marcha, formular preguntas flexibles o más abiertas con la finalidad de obtener respuestas que profundicen nuestro tema de investigación.

Durante las intervenciones se utilizó la guía de entrevista, en la cual, se realizaron anotaciones relevantes sobre algunos hechos o actitudes de los entrevistados. Cada guía de entrevista registró estas incidencias en la sección de observación.

Al mismo tiempo, se llevó a cabo la observación de campo, la cual se realizó in situ, pero debido a la coyuntura actual, se tomaron en cuenta los protocolos de bioseguridad para bienestar común, esta acción nos ayudó a comprobar que la información registrada y brindada durante las entrevistas sea verídica.

Proceso de triangulación

El proceso de triangulación se llevó a cabo clasificando las preferencias de las respuestas obtenidas de las entrevistas y de la observación, de acuerdo a los objetivos específicos del proyecto de investigación.

Para ello, se utilizó como apoyo la matriz de categorización apriorística, la cual nos permitió realizar un análisis de acuerdo a los problemas y objetivos específicos en relación con las preguntas de la entrevista por ítem, categoría, subcategoría y unidad de análisis de la investigación.

3.7 Rigor científico

Para garantizar la consistencia de nuestra lectura, usamos varios estándares de validez y confiabilidad.

Validez

En nuestro trabajo de estudio cualitativo utilizamos la validez de contenido: este estudio ha sido aprobado por 3 especialistas en potencial turístico, quienes nos otorgaron un promedio del 91% de la evaluación, por lo que, nuestros instrumentos tienen una alta consistencia lógica.

Tabla 5

Tabla de validez de contenido

Nº	NOMBRE DEL EXPERTO VALIDADOR	INSTITUCIÓN DE PROCEDENCIA	DE PROMEDIO DE VALIDEZ
1	Zevallos Gallardo, Verónica	Universidad César Vallejo	94%
2	Castillo Canales, Braulio	Universidad César Vallejo	90%
3	Salvador García, Claribel	Universidad César Vallejo	90%

Nota. Datos tomados de las fichas de validación por los expertos. Elaboración propia

Confiabilidad para cualitativos

Nuestro trabajo de investigación utilizó algunos criterios de rigurosidad propuestos por (Cortés, 1997; Malhotra, 2004; Hernández et al., 2014), los cuales podemos sintetizar de la siguiente manera:

Credibilidad

Nuestro estudio de investigación ha sido verificado en 02 ocasiones por un procedimiento de auditoría externa llamado, “amigo crítico”, en el cual 02 licenciados de turismo revisaron nuestros instrumentos de trabajo; esta estrategia consiste en contactar a personas del círculo de amigos que tengan relación con la carrera profesional y conozcan mejor el fenómeno de estudio, de tal forma que, al

revisar el trabajo de investigación, sus opiniones constructivas brinden ideas de mejora para el desarrollo del mismo (Cortés, 1997).

El primer “amigo crítico” seleccionado fue Ronald Cabrera, quien nos dio recomendaciones para las preguntas a los gestores; sobre el ítem 4, sugirió cambiar la palabra trago por bebida, ya que la primera es muy informal, en el ítem 15, aconsejó modificar la pregunta de la siguiente manera: ¿El distrito cuenta con cobertura total a través de los operadores nacionales como Claro, Movistar, Entel o Bitel?; luego, mencionó fusionar las preguntas de los ítems 23, 24 y 25, puesto que tienen la misma naturaleza; por último, propuso no mencionar la palabra “podría” al final de cada interrogante, ya que, el entrevistado posiblemente lo entienda como dar una respuesta de forma opcional.

Finalmente, nuestro segundo “amigo crítico”, de nombre Abel Fajardo, coincidió en fusionar los ítems 23, 24 y 25 en uno solo, indicó también que mencionar la palabra relatar o detallar al momento de las entrevistas, puede asustar un poco a los interrogados, por lo que, es mejor decirles que solo mencionen o nombren lo que conocen.

Confirmabilidad

En este criterio usamos el mecanismo de grabación, las cuales se encuentran adjuntadas en el siguiente enlace de drive <https://drive.google.com/drive/folders/19kQiQyUTGjJuz7DTNfFU8xmlIOMpBA6Q1?usp=sharing>; la transcripción leal de las entrevistas realizadas a los informantes, se encuentran en la parte de anexos.

Bajo este estándar, es posible comprobar si existe similitud entre los datos y las apreciaciones realizadas por el investigador, para ello, se requiere de visitas prolongadas al campo de estudio, registro e informes de los métodos, decisiones, ideas, anotaciones acerca del entorno físico, interpersonal, social, así como, una descripción precisa de los informantes que ayuden en la confirmación de la información (Hernández et al. 2014).

Transferibilidad

En esta parte se llevó a cabo el análisis “revisión ítem por ítem” con un especialista en la temática, asimismo se realizó una prueba piloto, que consiste

en llevar a cabo un formulario de forma aleatoria a un reducido grupo de personas para detectar posibles dificultades en el desarrollo de la entrevista (Malhotra, 2004).

Para este estudio se realizó la prueba piloto a 05 personas, los resultados nos permitieron pulir algunos detalles, de tal forma que, al final las interrogantes propuestas resultaron de fácil entendimiento para los entrevistados

3.8 Método de análisis de datos

En este estudio, los datos se procesaron por medio del método de encriptación o categorización, este método considera los temas fundamentales de un contenido, los cuales, son analizados y comparados para posteriormente ser organizados en varias clases. En caso de encontrarse semejanzas permanecen en un mismo grupo (Hernández et al., 2014).

Para poder realizar este proceso se hizo uso de las matrices de análisis de datos de los resultados, los mismos que se consiguieron a través de la guía de entrevista y la ficha de observación, los cuales nos ayudaron a desarrollar y triangular el tema de manera específica y veloz; finalmente, la data cualitativa fue procesada de acuerdo a los objetivos de la investigación.

3.9 Aspectos éticos

En la redacción de este trabajo de investigación se respetaron los derechos de autoría, asimismo, se tomó en consideración la autenticidad de los resultados, la respetabilidad por las creencias religiosas, políticas, éticas; consideración por el entorno y la diversidad biológica, responsabilidad jurídica, social, política y ética.

De igual manera, nuestro trabajo de estudio, respetó la confidencialidad de la identidad de los entrevistados en el distrito de Humay, pues la información que nos brindaron, nos ayudó a determinar el potencial turístico del lugar.

Finalmente, las referencias se comprobaron bajo las normas APA, acatando los derechos de autor; asimismo, continuamos con las pautas propuestas por la Universidad César Vallejo, lo que nos facilitó probar la validez y

consistencia de nuestra investigación, evitando así oportunidad alguna de imitación o sustracción de otras investigaciones.

IV. RESULTADOS Y DISCUSIÓN

RESULTADOS

SOBRE POTENCIAL TURÍSTICO DEL DISTRITO DE HUMAY

El potencial turístico del distrito de Humay se basa en sus diversos recursos naturales, culturales-materiales, tradiciones orales, festividades representativas del distrito y los valores que sus pobladores promueven y mantienen con el paso del tiempo. Sin embargo, la situación de la planta turística que encontramos en el distrito es deficiente; si bien cuenta con un servicio de movilidades que permiten llegar a la zona y algunos de los recursos turísticos, estos no están complementados con una planta hotelera, restaurantes ni otros servicios relacionados al turismo que cumplan con las necesidades de los visitantes, por lo que, los turistas sólo recorren el distrito en un viaje de ida y vuelta. Por otro lado, tenemos una condición regular en la infraestructura turística del distrito, ya que, hay una deficiencia en los servicios básicos, pues, dichos servicios no se dan en la totalidad del distrito; la mayor parte, por ejemplo, cuentan con el servicio de agua sólo por horas y el desagüe, se da en 02 de los 32 centros poblados que hay en el distrito; la misma situación encontramos con el tema de la señalización, dado que, no es posible encontrar una demarcación en lugares que son importantes y las que existen se encuentran deterioradas; además, hay un estado regular con respecto a la accesibilidad de los caminos, puesto que, para ingresar al distrito, no hay problema por estar totalmente asfaltadas, sin embargo, para llegar a ciertos recursos turísticos que son importantes de la zona, aún se dificulta el acceso por ser de trocha; el mismo estado regular encontramos en los servicios de telefonía e internet, pues, aunque se cuenta con ellos, estos presentan dificultades o fallas en su aprovechamiento; no obstante, la seguridad del distrito es adecuada como para desarrollar el turismo en un futuro, ello se debe, a que hasta el momento no se ven problemas de pandillaje y vandalismo en la zona y la convivencia es tranquila, y en el caso de los medios de comunicación, la emisión de las actividades de desarrollo del distrito se da a través de la red social Facebook, por lo que, se requiere una presencia más activa ya sea con una página web, un medio televisivo o radial propio del lugar. En cuanto a la superestructura turística tenemos en su mayoría una situación deficiente, pues, no hay proyectos donde se vea involucramiento por parte del municipio o la dirección

regional, MINCETUR o el gobierno central y con las empresas privadas no se ha alcanzado el apoyo esperado para el crecimiento del turismo; sin embargo, referente a ONGs se tuvo una respuesta medianamente positiva, ya que, sí hubo apoyo por parte de una organización, pero, no ha sido lo suficientemente difundida y por lo tanto, no es muy conocida por algunos pobladores. Finalmente, la falta de conocimiento sobre temas de turismo trae como consecuencias el desinterés por parte de los moradores del distrito, ello es debido a que el pueblo es netamente agrícola y nunca se han dado la oportunidad de generar ingresos a través de otras actividades económicas, asimismo, no existe interés por parte de organizaciones, clubes, grupos o colectivos para fomentar la actividad turística en el distrito, sin embargo, a pesar de lo expuesto, la actitud de la población con los turistas es buena, ya que, son muy amables, les brindan información y los ayudan en lo que necesitan.

SOBRE ATRACTIVOS Y/O RECURSOS TURISTICOS

Los atractivos y/o recursos turísticos que tienen mayor potencial en el distrito de Humay, en cuestión de naturales, son los cuerpos de agua, puesto que, la mayoría de entrevistados mencionó a la Laguna Morón como principal atractivo, por ser un lugar que recibe gran cantidad de afluencia turística nacional e internacional y, en la que se puede realizar distintas actividades de recreación; sin embargo, existe otra laguna de nombre Costa Rica o La Palma, pero, no es considerada abierta para el turismo, ya que, refirieron es un recurso dado a concesión, lo mencionado en las entrevistas se confirmó en nuestros resultados de observación, siendo la laguna morón la única activa para el turismo, asimismo, algunos entrevistados también mencionaron 02 recursos naturales como son los cerros, está el cerro de las viruelas dónde se puede observar un geoglifo y el cerro de la serpiente, ubicado a la margen derecha del valle y que viene a ser protagonista de un cuento popular, más no un recurso para visita turística, por tanto, consideramos de acuerdo a la entrevista y observación que de estos recursos sólo el cerro de las viruelas es otro alto potencial natural de Humay, en cuestión de culturales materiales, los entrevistados en su totalidad mencionaron a las ruinas de Tambo Colorado y la mayoría de ellos hicieron mención de la Franja de Hoyos sobre el cerro de las Viruelas, ambos confirmados en la observación, el

primero es un sitio arqueológico de adobe perteneciente a la red vial del Qhapaq Ñan y el segundo es un impresionante geoglifo compuesto de varios agujeros que tienen las mismas medidas y van desde la parte baja del cerro hacia la cima, por otro lado, con respecto a las principales leyendas del distrito, los entrevistados resaltaron las leyendas de la Laguna Morón, de la mujer de vestido blanco y los pinos de Montesierpe, como cuento popular, narraron la carrera del caballo y la serpiente, además, el distrito fue escenario de un relato histórico, protagonizado por Juan Junchaya, gobernador humano que murió heroicamente luchando por el distrito. Continuando, en el caso de platillos tradicionales, los entrevistados en su totalidad resaltaron las bebidas, tales como, el pisco, el vino, la cachina, la chicha de jora y el yogurt artesanal; asimismo, la mayoría de ellos indicó que, en cuestión de platos de fondo, en Humay resalta el sudado y chilcano de bagre y los platos a base de camarones como chupe o chicharrón y en postres, todo lo que son dulces y mazamoras a base de las frutas de la zona (nísperos, durazno, uva), por otra parte, en el distrito de Humay se promueven diversos valores positivos, tales como, la amabilidad, la responsabilidad, el respeto, la solidaridad, el trabajo, el esfuerzo, la honradez, la honestidad y la veracidad, ello se pudo comprobar durante las dos semanas de visita al distrito. Finalmente, los entrevistados en su totalidad indicaron que la fiesta de la “Beatita de Humay”, es la principal festividad que se promueve en el distrito y que se lleva a cabo dos veces al año en conmemoración de su nacimiento y fallecimiento, sin embargo, la mayoría de ellos también mencionaron otras festividades que atraen buena concurrencia de personas, tales como, en el mes de mayo, la fiesta de las cruces; luego, los aniversarios del distrito como tal y de su centro poblado Bernales, la fiesta de la Vendimia en marzo y los hatajos de los negritos en navidad y baja de reyes.

Con respecto a los atractivos y/o recursos turísticos naturales de Humay con mayor potencial, los entrevistados en su totalidad refirieron a dos lagunas. Por ejemplo, el gestor número 1 mencionó que, “En el centro poblado de Bernales tenemos nuestra laguna Morón, una laguna muy grande, muy concurrida. Aquí vienen a practicar natación, vienen con botes, tablas y hacen motocross. Con respecto a la laguna la Palma, es un oasis que está administrado por un privado”, de igual manera, el poblador número 2, mencionó que la laguna Morón es el

atractivo con mayor potencial del distrito y que sí conocía de la existencia de una laguna más, pero, enfatizó que es una laguna privada que no está abierta para el turismo, es así que, los entrevistados en su totalidad mencionan a la laguna Morón como el atractivo natural más importante y, sólo algunos de ellos hacen mención de la laguna La palma o Costa rica, esto debido, a que es un recurso dado a concesión, asimismo, lo expuesto pudo ser comprobado durante la observación, sólo la Laguna Morón es un recurso activo para el turismo, la otra laguna no se logró ubicar.

Por último, tenemos también otros atractivos y/o recursos turísticos naturales de Humay con mayor potencial agregados por 03 entrevistados, tales como, el Cerro de las Viruelas y el Cerro de la Serpiente, por ejemplo, el poblador número 6 indicó que uno de los recursos turísticos de Humay es el cerro de las viruelas que queda a dos kilómetros del distrito y el poblador número 5 mencionó que, “Respecto a otro recurso tenemos el Cerro de la Serpiente, que puede ser que eso le dé el nombre por ejemplo a la comunidad que conocemos como Montesierpe, yo también he encontrado algunos documentos que hablan que sobre aquel cerro se desarrollaban digamos algunas batallas en épocas de la Independencia y en otra época de la Confederación peruano-boliviana”, de esta manera, vemos que existen dos cerros significativos en el distrito, sin embargo, el Cerro de la Serpiente no es apto para visitas turísticas, por lo que, consideramos que sólo el cerro de las viruelas pueden considerarse como un recurso de gran importancia.

En cuanto a lo mencionado, los atractivos y/o recursos turísticos naturales de Humay con mayor potencial son la laguna morón y el cerro de las Viruelas.

Referente a los atractivos y/o recursos turísticos culturales materiales con mayor potencial de Humay, los entrevistados en su totalidad mencionaron a las ruinas de Tambo Colorado, por ejemplo, el gestor número 2 mencionó que, “Tenemos Tambo Colorado que está a cargo del Ministerio de Cultura, era como un cuartel para los incas y también un sistema de alojamiento para los incas que traían las encomiendas”, es por ello que, este atractivo fue mencionado por unanimidad por ser el sitio arqueológico mejor conservado de la zona que recibe

visitas de personas nacionales como extranjeras. Al realizar la observación, pudimos verificar lo expuesto por los entrevistados, es el sitio arqueológico más predominante de la zona, mejor conservado y con facilidad de llegada, tiene un interesante recorrido y una sala de exhibición que muestra lo encontrado por los arqueólogos de la zona.

Asimismo, la mayoría de entrevistados adicionaron a su intervención el Cerro de las Viruelas o Picadura de la Viruela, ya que, sobre ello se encuentra una franja de hoyos que tiene varios kilómetros de extensión, por ejemplo, el poblador número 6 refirió que, “El cerro La Viruela, que le llaman así porque son unos hoyos que están dentro del cerro que tiene las mismas medidas en lo que es el círculo y lo que es de hoyo a hoyo entonces se atribuye eso a que son restos, lugares donde posiblemente enterraban a los muertos los incas”, a su vez, el poblador número 5 añadió que, “Hay muchas teorías respecto a los hoyos, pero a mí me parece interesante la que sostiene el arquitecto Carlos Milla Villena en su escrito Génesis de la Cultura Andina, él menciona que esto en realidad era un símil de la Vía Láctea que los antiguos peruanos observaron y trataron de reflejarlo en esta zona, incluso se dice que de noche en ciertas épocas desde ahí se puede la puede observar, así que, podría ser de repente esa una explicación de lo que es el Cerro de la Viruela o para que pudo haber servido”, por ende, el enigma de cómo y porqué se hizo la Franja de Hoyos ubicada en el Cerro las Viruelas la vuelve como uno de los recursos culturales primordiales de la zona, mencionada por la mayoría de los entrevistados. Durante la observación, se confirmó la existencia de dicho geoglifo, el cual consta de varios agujeros con la misma medida de distancia y de profundidad que van desde la parte baja del cerro hasta la cima, durante nuestro recorrido, se pudo observar también restos de cerámicas, por lo que lo mencionado de los entrevistados va acorde a lo observado.

Finalmente, tenemos también manifestaciones coloniales mencionadas por algunos entrevistados, tales como, la casa de la niña Luisa “Beatita de Humay” y la ex Hacienda Montesierpe, por ejemplo, nuestro gestor número 6, mencionó que, “Dentro de lo cultural podemos ver el tema religioso, tenemos como principal atractivo la casa donde vivía la Beatita de Humay”, y acerca de la Hacienda,

nuestro gestor 4 dijo lo siguiente, “Tenemos la ex hacienda Montesierpe que tiene sus particularidades, una hacienda de mucha importancia que fue la primera en hacer conocer el famoso pisco Montesierpe”, según lo mencionado, ambos recursos existen en el distrito y son considerados por algunos entrevistados como potenciales culturales de la zona por las particularidades tanto religiosas como enológicas que presentan respectivamente, sin embargo, al llevar a cabo la observación por dos semanas que estuvimos en el distrito, se pudo comprobar que la casa de la Beatita ha sido demolida hace un par de años y actualmente se encuentra en reconstrucción, trabajo que lo está realizando la misma población, sin embargo, por el momento se encuentra paralizado y con respecto a la ex “Hacienda Montesierpe”, este recurso no está abierto para el turismo, puesto que, no pudimos ingresar a visitarla ya que está cerrada y pertenece a una familia que no está interesada en activarla para ningún fin, mucho menos turístico.

Por lo tanto, los atractivos y/o recursos turísticos culturales materiales de Humay con mayor potencial son las ruinas de Tambo Colorado y la franja de hoyos sobre el cerro de las viruelas.

Con respecto a los principales cuentos, mitos o leyendas del distrito de Humay, la mayoría de entrevistados hizo mención de las leyendas sobre la laguna morón, la mujer de vestido blanco y los dos pinos de Montesierpe, por ejemplo, el gestor número 1 relató la siguiente, “Siempre salía una mujer de vestido blanco de la iglesia y se dirigía hacia atrás de la cruz, entonces, hubo un tiempo en que la casa hacienda, con el cooperativismo, se convirtió en las oficinas de la cooperativa, pero, ahí quedaban unos ambientes y en ese ambiente dormía un hijo del ex dueño de la hacienda Bernales, un tal Penagos, entonces ese señor Penagos sentía que le metían cachetada, cuando él se despertaba veía que la mujer de vestido blanco se salía por la ventana cerrada y veía que entraba por la iglesia que también estaba cerrada, veía que entraba a un cuarto que le llamaban la sacristía, esto se repitió según el cómo tres veces, a él nada más le pasaba eso porque era el único que vivía allí, entonces un día el hombre dejó preparado todo, dejó abierto la puerta de su cuarto, dejó abierta la puerta de la iglesia y dejó abierta la puerta de la sacristía, entonces cuando sintió que lo cachetearon nuevamente el salió rapidito y la de blanco volvió a salir por la ventana que estaba

cerrada , él la fue siguiendo y vio que se profundizaba en el piso, entonces él, al ver que allí se hundía la mujer de vestido blanco, llamó a tres personas, sacaron los bloques de ladrillo que se veían de piso, comenzaron a cavar y allí había pues, un cajón con una muertita muy hermosa, no estaba descompuesta para nada, con sus cabellitos bonitos, con sus pulseras, sus zapatitos de taco y su vestido blanquito, muy bella mujercita, yo lo vi, yo estaba muchacho en aquel entonces. Entonces el señor Penagos hizo sacar el cajón con la finadita y la trasladó al cementerio, pero, la chica lo siguió molestando porque no le gustó que se la llevaran al cementerio, la volvió a traer a su lugar y jamás lo volvió a molestar”, asimismo, el gestor número 3 nos relató las siguientes leyendas, “De la laguna morón lo que yo sé es que antiguamente cuando habían las haciendas, Morón dice que era una persona que era como un pío, así como Robin Hood de Inglaterra y se dedicaba a robar a las haciendas aledañas en el valle del río Pisco y los hacendados ya cansados de eso planearon con la policía capturarlo y dicen que cuando lo perseguían corría hacia la pampa de Bernales, hacia la laguna y en los cañaverales ahí se metía y se desaparecía, algunos dicen que había hecho pacto con el diablo donde él se metía a esa laguna y nunca más aparecía, entonces la policía lo buscaba, tiraba balas todo y nunca lo encontraba y al otro día nuevamente salía, se dice que se convertía en un pez y se metía hacia dentro del agua. Después ya cuando se fue a la parte de Chíncha ahí dice que ya fue traicionado por una mujer, lo emborrachó y ahí cayó, la policía lo chapó y lo mataron, o sea le dicen la laguna Morón porque Morón era la persona que se metía a esa laguna. Otra leyenda dice que allí en Montesierpe en una hacienda de la familia Montoya se escuchaba de que antes habían dos pinos uno más grande y uno más chico, pero, en las noches de luna llena parecía que se agarraban la mano así entre las ramas y se mecían, la leyenda contaba que ahí el hijo del patrón se enamoró de una campesina y que se encaprichó que quería estar con la campesina y el abuelo en represalia dice que los mató a los dos y los enterró ahí, por eso que en la noche dos pinos son, se mecían y se agarraban de las manos”, es así que las leyendas mencionadas, son las más relatadas por nuestros entrevistados, ya que, tienen relación con algunos centros poblados y sus recursos turísticos.

Luego, algunos entrevistados compartieron un cuento popular como es el del caballo y la serpiente, por ejemplo, el poblador número 1 dijo que el cuento narra que venía compitiendo una serpiente con un caballo y venían formando un arenal, entonces, antes de llegar al cerro pedregoso, la serpiente muerde al caballo y quedan estampados en el cerro, por lo que el cerro queda mitad piedra y mitad arena, formando este último las siluetas de dichos animales. Este cuento es curioso y lo relatado por los entrevistados se pudo comprobar mediante la observación, pues, al estar en ruta y observar el cerro de la serpiente, se puede observar dichas siluetas, es más, podemos adicionar que la mayoría de pobladores recomiendan guiarse por ese cerro, es decir al verlo, uno puede saber que está por llegar al distrito.

Por último, tenemos también un relato histórico acerca de Juan Junchaya mencionado por algunos entrevistados, por ejemplo, el poblador número 5, narró que, "Hablan también del Combate de Humay que fue un 2 de enero de 1881, hay documentos que dicen de que los chilenos cuando desembarcaron en Pisco, al ver que los montoneros, es decir, un grupo de personas se habían agrupado en este lugar y estaban hostigando a sus tropas, el coronel Ramon Echevarría que se llamaba el chileno que había quedado al mando de Pisco, manda una expedición hacia aquí, una expedición compuesta por 200 hombres de un batallón que se llamaba Quilota y otros 14 hombres que eran granaderos a caballo, los manda al sitio de Humay y se desarrolla un combate que comienza en la hacienda San Ignacio que es hacia abajo, hasta el pueblo, al final en ese combate pues caen luchando heroicamente varios huainos como Juan Junchaya que era gobernador del pueblo, Andrés Berrocal, Julián Prieto, entre otros, mueren en ese combate y bueno esas personas han sido inmortalizadas digamos en la historia o en la identidad propia de los huainos, que incluso ese combate está descrito en parte en el himno que tenemos en el distrito no, el himno dice: "Oh Juan Junchaya fuiste valiente que fuamente en el gamonal le diste muerte a un vil guerrero", aquel relato considerado por algunos entrevistados ha sido comprobado conversando con otros pobladores del distrito y también por búsqueda de internet donde, sí, existe información sobre aquel acontecimiento, como algo adicional, podemos mencionar que una avenida del distrito lleva su nombre.

De esta manera, los principales cuentos, mitos, o leyendas del distrito de Humay son las leyendas de morón, la mujer de vestido blanco y los pinos de Montesierpe, así como el cuento de la carrera de la serpiente y el caballo y el relato histórico de Juan Junchaya.

Con respecto a los platillos tradicionales (dulce, salado o bebida) del distrito de Humay, los entrevistados en su totalidad mencionaron las siguientes bebidas típicas como, el pisco, el vino, la chicha de jora, la cachina y yogurt artesanal, por ejemplo, el gestor número 1 mencionó, “Bebidas típicas, usted ve allí están vendiendo la chicha de jora, luego el vino, pisco y cachina que son especialistas por la margen derecha, Montesierpe, San Ignacio y la parte más alta Huaya Grande”, adicionalmente el gestor número 6, mencionó al yogurt natural, artesanal que tiene la zona, como muy bueno y típico del lugar. Lo mencionado, se pudo comprobar mediante la observación, en el distrito se encuentran pequeñas bodegas vitivinícolas pertenecientes a las familias humanas y con respecto al yogurt, se pudo comprobar en ruta al ver puestos que lo ofrecen para ser disfrutados durante el viaje.

Por otra parte, la mayoría de entrevistados mencionaron diversos platillos, pero los más tradicionales son los que son a base de bagre y camarones, por ejemplo, el poblador número 3 indicó, “Los platillos tenemos en tiempos de la venida lo que es el sudado de bagre en estos meses y los camarones, aquí lo preparamos bueno, yo ahorita lo preparo lo que es el chupe de camarones, tortilla de camarón, tenemos chicharrón, tenemos el arroz chaufa, el ceviche y el picante de camarones”, por ende, podemos encontrar platos de fondo típicos del distrito y que

Finalmente, tenemos que la mayoría de ellos mencionó también postres típicos como los dulces y mazamoras, por ejemplo, el poblador número 4, mencionó que, “Respecto a los dulces, tenemos los dulces de nísperos, de durazno, luego la mazamorra de uva, el dulce de alcayota o calabaza que también se le llama”, conversando con más pobladores se pudo identificar que estos postres suelen ser preparados más durante las festividades del distrito o por pequeños negocios ubicados en el distrito.

Es por ello que, los platillos tradicionales (dulce, salado o bebida) del distrito de Humay con respecto a platos de fondo, todos los que son a base de bagres y camarones, en postres, tenemos los dulces y mazamoras de las frutas de la zona y en bebidas, está el pisco, vino, cachina, chicha de jora y yogurt artesanal.

En cuanto a, los principales valores que se promueven en el distrito de Humay, la mayoría de los entrevistados mencionaron diversos valores positivos, de los cuales se puede mencionar, el respeto, la honradez, la honestidad, el trabajo, el esfuerzo, la solidaridad, por ejemplo, el gestor número 5 dijo que, “El tema de respeto mayormente a los ancianos, a los mayores, el saludo correspondiente, cosas que todavía se manejan en el pueblo y que en otros sitios ya no se ve constantemente” y el poblador número 4 mencionó, “La gente es honrada, honesta, muy trabajadora y más que todo la solidaridad, cuando alguien está en desgracia no falta alguien que le da la mano, que le ayuda”, por tanto, estos valores importantes son los que definen a la población humana y que se pudo comprobar durante nuestras visitas y trato con las personas.

Por otro lado, tenemos dos entrevistados cuyas intervenciones hacen referencia a que, el actuar de cada persona es distinto, por ejemplo, el gestor número 4 hizo mención a que, el ser humano tiene sus propias habilidades así que se le hacía un poco difícil indicar cuales eran los valores principales ya que cada persona es dueña de sus actos.

No obstante, solo un entrevistado hizo referencia a que había una pérdida de valores en el pueblo, en este caso, el poblador número 5, mencionó que, “En cuanto a los valores, esto se ha perdido últimamente un poco, yo he considerado que antiguamente hubo mayor unidad de la gente del pueblo, o sea, como que todos congregarse por una sola causa, o eran más organizados digamos”, lo mencionado por el entrevistado se pudo comprobar más adelante durante nuestra pregunta que hace referencia a como se organiza el pueblo para promover la actividad turística en el distrito.

Por tanto, en cuanto a los principales valores que se promueven en el distrito de Humay, podemos decir que son el respeto, el trabajo, la honradez, la honestidad, el esfuerzo, la solidaridad, la amabilidad.

Referente a, las principales festividades que se promueven en el distrito de Humay, los entrevistados en su totalidad mencionaron la festividad de la Beatita de Humay, por ejemplo, el gestor número 2 indicó que, “La fiesta de la Beatita, se celebra 20 y 21 en junio y en noviembre, en junio su nacimiento y en noviembre que fallece. El 20 es la víspera que le llamamos y se realizan misas a partir de las 8 de la noche, a la medianoche la quema del castillo, al siguiente día, el 21 es el día central, se realiza la misa de 6 de la mañana, lo tradicional, después bautizos, matrimonios y la misa central que es a mediodía y vienen los tradicionales vendedores que venden su bizcocho, su colado, es como una feria que se celebra así”, a su vez el poblador número 5 agregó que, “A partir de la década de 1930, cuando se instituye el proceso diocesano pro beatificación y canonización, es que comienzan a surgir las festividades y comienza a llegar peregrinos de distintos lugares del país y del extranjero incluso. En la actualidad las festividades de la sierva de Dios de Luisa de la Torre Rojas, han sido declaradas patrimonio cultural de la nación, un 29 de diciembre del 2017 y constituye una importante manifestación cultural y religioso a nivel de Humay”, es así que, esta festividad es la más significativa del distrito y cada año viene congregando a más devotos, se da dos veces al año y es una fiesta que permite al pueblo compartir y tener llegada de turistas tanto nacionales como internacionales.

Asimismo, existen otras festividades manifestadas por una gran parte de los entrevistados, como son, la celebración del aniversario del distrito y del centro poblado de Bernales, la fiesta de la Vendimia y la fiesta de las Cruces, por ejemplo, el gestor número 3 mencionó que, “Se hace el aniversario de Humay que es el 24 de junio y también de Bernales en noviembre, son fiestas que se realizan todos los años, hay buena concurrencia de público. Y últimamente se está haciendo hace poco tiempo, la festividad de la vendimia también, hay concurso, reinado, donde se presentan los mejores vinos, se hace una cata y todo lo demás, se está promoviendo la famosa vendimia de Humay que se hace en marzo” y el gestor número 4 hizo mención a que, en el mes de mayo se lleva a cabo la fiesta

de las cruces, como parte de las costumbres de cada centro poblado del distrito, por ende, estas festividades también son parte de la identidad del pueblo y suelen tener buena llegada de visitantes, lo que las convierte en una fuerte atracción y potencial.

Finalmente, la mayoría de los entrevistados también hizo mención de los hatajos de los negritos, como parte de las festividades del distrito, tal es el ejemplo del poblador número 1 quien comentó, “En diciembre también celebran Navidad con los negritos, el baile de negritos, se da desde los 23 hasta los 26 así y al final termina en una fiesta, o sea, digamos que en Huaya trae una cancha de negritos le dicen así, una cancha, son como de 12, bailan, adoran al niño y el pueblo que se viene para acá es Letrayoc también tiene su cancha, también tiene un niño y ellos hacen contra punteo, que se encuentran y ahí gana uno”, esta fiesta suele darse en navidad y bajada de reyes, pudimos comprobarlos a través de videos colgados en las redes de algunas páginas del distrito, es una danza que se da en el todo el distrito de Humay y también suele darse durante la fiesta de la Beatita.

Por tanto, en cuanto a las principales festividades que se promueven en el distrito de Humay, tenemos la festividad de la sierva de Dios “Beatita de Humay”, la fiesta de las cruces, los aniversarios del distrito como tal y de su centro poblado Bernales, la fiesta de la Vendimia y los hatajos de los negritos.

SOBRE LA PLANTA TURISTICA

Las características de la planta turística en el distrito de Humay, con respecto al servicio de alojamiento, una gran parte de los entrevistados indicaron que se encuentra en un estado deficiente, ya que, el distrito de Humay no cuenta con una planta hotelera para los turistas, pues, sólo tiene pequeños alojamientos o cuartos que no presentan las comodidades necesarias para cumplir las necesidades de los mismos, es así que, lo mencionado en las entrevistas se pudo comprobar mediante la observación, pues, el alojamiento localizado en la plazuela del distrito, es muy antiguo y desde su construcción no ha sido renovado, por tanto, sus instalaciones están tal cual como hace más de 22 años y en cuanto a los nuevos hospedajes mencionados por los entrevistados, se pudo comprobar que no

cuentan con los servicios adecuados para los turistas por ser muy pequeños y ambientados más para las personas que se quedan en la zona por motivos de trabajo o de descanso por horas, asimismo, para el caso de los restaurantes, la mayoría de entrevistados también indicó estar en un estado deficiente, puesto que, el distrito no cuenta con restaurantes turísticos y los que son pequeños no presentan los servicios adecuados para satisfacer los requerimientos de los turistas, en efecto, lo mencionado se pudo confirmar mediante la observación, si bien es cierto no existen restaurantes como tal en el distrito que puedan brindar a los turistas servicios adecuados, ello se pudo comprobar, al almorzar en uno ubicado el centro poblado de Montesierpe, ya que al usar los servicios higiénicos, este no contaba con agua, por lo que, nos hizo confirmar lo mencionado por los entrevistados, no obstante, en cuanto a platos típicos hay algunos restaurantes o cocinerías que aparte de ofrecer menú o comida tradicional de la región, ofrecen en su carta platillos de la zona, ello se ve más en nuevos y pequeños restaurantes ubicados en los centros poblados, es decir en la periferia del pueblo, en suma a lo expuesto, la mayoría de entrevistados refirió que no existen otros servicios relacionados al turismo, salvo únicamente el servicio de guiado que se brinda en el mismo recurso de Tambo Colorado y el cual se brinda porque el sitio arqueológico es administrado por el Ministerio de Cultura, ello se confirmó durante nuestras visitas al distrito, pues, hasta el momento no hay presencia de prestaciones de guiados, agencias de viajes ni centros de esparcimiento, salvo lo mencionado por un entrevistado con respecto al servicio de guiado en el atractivo de Tambo Colorado, lo comprobamos, pues, en una de las visitas pudimos entrevistar al guía y conocer un poco más del lugar, por último, referente a los servicios de movilidad con los que cuentan los turistas para llegar y trasladarse a los recursos turísticos de Humay, la mayoría de entrevistados mencionaron los servicios públicos como minivanes, combis; servicios privado colectivos de autos pequeños y servicios privados de taxis, todos factibles de encontrar hasta el horario de 06:00 pm, con la observación se pudo comprobar lo dicho por los entrevistados, asimismo, cabe recalcar que el servicio público y de colectivo llega a los bienes turísticos que se encuentren cerca de la red vial de los Libertadores, como se da con el sitio arqueológico de Tambo Colorado y el centro poblado de Montesierpe donde se da inicio a una caminata para visitar la franja de hoyos del

cerro de las viruelas, en cuanto a la laguna Morón, para poder llegar es necesario tomar un servicio de taxi.

Con respecto a la situación actual del servicio de alojamiento que encontramos en el distrito de Humay, la mayoría de los entrevistados indicaron malo, por ejemplo, el gestor número 3 mencionó que, “En el distrito de Humay para ser franco, es muy pobre, para mi es ineficiente porque hay pocas, en Humay solamente hay uno que es del pueblo en la plaza de armas, que es pequeño y en la entrada de Humay han abierto uno y aquí junto a la comisaría también hay otro, pero son pequeños cuartos de alojamiento, nada más, o sea no reúnen los servicios adecuados”, el poblador número 1 comentó, “En Humay es escaso, no hay muchos hospedajes, hay uno ahí en la plaza de armas y uno más abajo en Montesierpe, pero yo creo que no están aptos para recibir turistas, son más para descanso porque para que sea de turismo tendría que ser más comodidades más que todo y sería lindo también”, por tanto en Humay, existen algunos hospedajes, uno propio del pueblo, construido por unificación del pueblo hace más de 22 años, y los otros 03 son pequeños, en sí, ninguno presenta las comodidades adecuadas para satisfacer los requerimientos de los visitantes, ello se pudo comprobar mediante la observación.

Por último, hubieron 04 entrevistados que indicaron el servicio de alojamiento en estado regular, por ejemplo, el gestor número 2 indicó, “Hay hospedajes particulares que son de condición mediana, podemos decir que dan todas las facilidades que te da un hospedaje, pero sí, ya contamos con hospedajes particulares, antes no había esa facilidad que uno venía y se podía quedar”, en efecto, existen pocos alojamientos en el distrito, los cuales al visitarlos y comprobar mediante la observación, uno ubicado en el pueblo de Bernaldes indicó que por el momento no estaba funcionando por el motivo de la pandemia y el otro ubicado en la entrada del distrito, indicó prestar servicios por el momento a personas que están de tránsito por motivos de trabajo, los hospedajes en sí, no presentan las condiciones adecuadas para alojar turistas con todas las comodidades que requieren.

Por tanto, la situación actual de prestación de alojamiento que encontramos en el distrito de Humay es deficiente, ya que no cuenta con una planta hotelera y los pequeños hospedajes que se encuentran en el distrito, no presentan los servicios necesarios para cumplir las necesidades de los turistas.

Con respecto a la situación actual de los restaurantes que encontramos en el distrito de Humay, la mayoría de los entrevistados indicaron malo, por ejemplo, el gestor número 1 mencionó que, “Casi poco consumen los turistas acá, los turistas que vienen ellos traen su propio alimento, actualmente restaurantes digamos no hay, pero, si hay cocinería por ahí que todavía están subsistiendo porque con el tema de la pandemia es bien difícil” y el poblador número 2 indicó, “Los restaurantes pues son propios de familias que se dedican a ese negocio y platillos que ellos preparan pues de menú para la gente de campo, pero no hay algo que tú encuentres que se dedique a lo típico de la zona, no hay”, por ende, el tema de restaurantes en el distrito está deficiente, ya que los pocos que existen se dedican al servicio de menú o de pensión, sin embargo, en el centro poblado de Montesierpe existe un pequeño restaurante en el que se puede encontrar aparte del menú, comida típica del lugar, eso se pudo comprobar mediante la observación, lo mismo sucedió en el centro poblado Huaya Grande, por lo que a nuestro parecer podemos decir al comentario del poblador número 2, que si se puede encontrar comida típica del lugar en pequeños restaurantes.

Finalmente, hubieron 04 entrevistados que indicaron la situación de los restaurantes en estado regular, por ejemplo, el gestor número 6 indicó, “Los restaurantes tienen un servicio standard, no es tampoco un restaurant pues cinco tenedores, es un restaurant de una zona rural donde te ofrecen comida de acá maso menos de la zona en base a camarones, pescado o animales de la zona” y el poblador número 3 mencionó, “Soy la única aquí que he puesto en el centro poblado Montesierpe, porque de aquí la comida que yo preparo lo vamos a encontrar en Huancano, entonces, como he visto que en el distrito de Humay solamente preparan comidas criollas que es menú, casi no preparan cosas naturales, entonces yo he visto por conveniente poner mi restaurante aquí”, por tanto, los pequeños restaurantes que están en el distrito ofrecen un servicio de menú y algunos tienen comidas típicas, asimismo, hay restaurantes que están

abriendo en los centros poblados del distrito, en vista que no hay muchos en el centro del lugar.

En efecto, la situación actual de los restaurantes que encontramos en el distrito de Humay es deficiente, ya que, no cuenta con restaurantes turísticos y los que son pequeños no presentan las prestaciones adecuadas para cubrir las necesidades de los visitantes.

Referente a otros servicios relacionados al turismo que podemos encontrar en el distrito de Humay, gran parte de nuestros entrevistados respondió que no existen en la zona, por ejemplo, el gestor número 2 mencionó, “No contamos con agencias de viajes, campestres tampoco, de repente porque estamos un poquito alejados de la ciudad puede ser que no apuestan por el distrito por el turismo, pero, tenemos bastante que ofrecer”, también el poblador número 6 indicó, “Ese es otro tema que también da mucha pena hablar de ello, pero es muy poca la inversión que se hace en ese campo, Humay es uno de los distritos con mayor extensión de terrenos dentro de todos los distritos de la provincia de Pisco, tenemos tantas riquezas que no lo sabemos explotar, no hay un sitio donde la gente pueda venir e ir a pasar un día ahí”, es así que, en el distrito no encontramos otros servicios relacionados al turismo, se pudo comprobar mediante la observación que no existen agencias de viajes, centros de esparcimiento en la zona.

Por otro lado, hubieron 04 entrevistados que indicaron la existencia de guías de turismo informales y sólo uno oficial que se encuentra en las ruinas de Tambo Colorado, por ejemplo, el gestor número 6 mencionó, “Hay guías turísticos que son informales, no son de una empresa, pero sí promovidos por algunos pobladores que tienen años acá que ellos se dedican a guiar a los turistas a la zona de Bernales, a la Laguna de Morón” y el poblador número 2 indicó que el único servicio de guiado es el que se encuentra en Tambo Colorado, de acuerdo a lo mencionado entonces, el único servicio oficial de guiado que se puede encontrar en el distrito es durante la visita al atractivo de Tambo Colorado, ello por ser un sitio administrado por el Ministerio de Cultura.

Por último, 02 entrevistados adicionaron a sus intervenciones que debido al clima caluroso que presenta todo el año el distrito, se puede disfrutar del río y algunas veces acampar, por ejemplo, el gestor número 3 hizo mención, “Otros servicios, un domingo venir al río, hay muchas familias que lo hacen, vienen con sus carros, traen su comida, hacen sus sombrillas, se bañan en el río, muy bonito para poder pasar un día de familia en campo”, es así que, estas actividades suelen realizarse por los propios pobladores del distrito y también por algunas personas de la región.

Por todo lo mencionado anteriormente, podemos decir que en el distrito de Humay no existen otros servicios relacionados al turismo, salvo únicamente el servicio de guiado que se brinda en el mismo atractivo de Tambo de Colorado.

En cuanto a los servicios de movilidad con los que cuentan los turistas para llegar y trasladarse a los recursos turísticos de Humay, tenemos que la mayoría de entrevistados indicó al transporte público como una forma de llegar al distrito, por ejemplo el poblador número 2 mencionó, “Bueno para llegar a Humay la movilidad es el transporte público, pero, no hay una empresa de turismo dedicada a eso de estar transportando a turistas y llevándolos a las zonas”, por tanto, si existe medio público para trasladarse al distrito y sus centros poblados, ello se pudo comprobar mediante la observación y el uso de dichas movilidades para poder trasladarnos en busca de los entrevistados.

Asimismo, algunos entrevistados hicieron mención del uso de taxis para llegar a los recursos y también al distrito, por ejemplo, el gestor número 1 indicó, “Para los recursos turísticos también si usted contrata a una movilidad lo lleva” y el gestor número 4 mencionó, “Ahora como ya tenemos la vía de libertadores hay taxi, hay cualquier medio para el distrito, o sea si hay movilidad hasta las 5 o 6 pm”, por ende, el servicio de taxi también es un medio para llegar al distrito y a los recursos, con la observación y el uso de las movilidades pudimos comprobar que para los recursos turísticos tales como Tambo Colorado y la franja de hoyos se puede llegar en servicio público o privado por encontrarse cerca a la vía de los Libertadores, sin embargo, para la laguna Morón si es necesario contratar un taxi,

asimismo, tanto el servicio privado como el servicio público se puede encontrar hasta el horario de 06:00 pm, tal y como mencionó nuestro entrevistado.

Por último, algunos entrevistados mencionaron al servicio privado colectivo, por ejemplo, el poblador número 5 refirió que, “El tema de movilidad actualmente tenemos dos empresas de autos, generalmente son esos autos pequeños”, es así que, en el distrito de Humay, aparte del servicio de minivanes, también podemos encontrar autos colectivos pequeños que nos trasladen hacia el distrito y algunos recursos que queden cerca a la vía de Libertadores, ello pudo ser comprobado mediante la observación.

De esta manera, los servicios de movilidad con los que cuentan los turistas para llegar y trasladarse a los recursos turísticos de Humay son minivanes, autos colectivos y taxis.

SOBRE INFRAESTRUCTURA TURISTICA

La condición en la que se encuentra la infraestructura en el distrito de Humay, referente a la accesibilidad de los caminos, la mayoría de entrevistados indicó que se encontraban en buen estado, puesto que, el acceso para llegar al distrito y al atractivo turístico de Tambo Colorado, se encuentran de manera óptima, sin embargo, tenemos un grupo de entrevistados que mencionaron que la accesibilidad de las vías se encuentran en un estado regular, debido a que, el camino para llegar a la franja de hoyos ubicada en el cerro de las Viruelas y a la Laguna Morón, es de trocha, por tanto, lo mencionado en la entrevista y al ser comparado con la observación, consideramos que los caminos hacia el distrito de Humay y a los bienes turísticos se encuentran en regular estado, porque, para llegar al distrito y a las ruinas de Tambo Colorado, no hay problema por estar totalmente asfaltadas y encontrarse cerca a la vía de los Libertadores, sin embargo, para llegar a algunos anexos, a la franja de hoyos del cerro de “Las Viruelas” y a la laguna Morón, aún se dificulta el acceso, ya que, efectivamente tienen camino de trocha, por ejemplo, para la laguna Morón es carrozable, pero, no está del todo limpia y para la franja de hoyos el camino lamentablemente no es carrozable, sólo se puede ir caminando. En cuanto a, las prestaciones básicas (agua, desagüe, luz), la mayor parte de los entrevistados indicaron estar en malas

condiciones, ya que, los tres servicios básicos solo se dan de manera correcta en 02 de los 32 centros poblados que existen en el distrito, si bien, todos cuentan con energía eléctrica, pero, los servicios de agua y desagüe están deficientes, pues, el agua para muchas zonas llega por días, por horas o a veces no llega y sólo la reciben a través de cisternas y con el tema de desagüe, lo que sucede es que sólo lo tienen en 02 pueblos, el resto no cuenta con ese servicio, asimismo, no cuentan con un pozo de oxidación, por lo que, todo va hacia el río, esto se mencionó en la entrevista y fue comprobado en la observación. Por otra parte, la seguridad ciudadana en el distrito de Humay, es adecuada como para impulsar el turismo en el futuro, puesto que, una parte de nuestros entrevistados indicaron que el distrito es muy seguro, ya que, hasta el momento no han tenido eventos de pandillaje ni de vandalismo, sin embargo, hay otro grupo de entrevistados que la calificó sólo de seguro, porque, si bien es cierto, existe seguridad en la zona a cargo de serenos y policías, pero, la consideraban insuficiente para un futuro con relevancia turística, en efecto, lo mencionado por los entrevistados y comparados con la observación, consideramos que la seguridad en el distrito es sólo segura, ya que, pudimos darnos cuenta que en un futuro con la llegada de más visitantes, iban a necesitar de más resguardo tanto para la zona como para los recursos turísticos. Referente a cuales son los medios de comunicación que difunden las actividades de mejoramiento del distrito, la mayoría de entrevistados mencionó que era a través de las redes sociales, en este caso Facebook, alegaron no tener medios televisivos ni radiales propios de la zona, por lo que, el Facebook era el único medio por el cual ellos se enteraban de algún suceso o avance del distrito, esto nos dijeron tanto en la entrevista como el resultado de la observación que hicimos, pues, se comprobó que existe la página mencionada por los entrevistados y que tiene un movimiento continuo de difusión, con respecto a, los servicios de telefonía e internet, la mayor parte comentó que se encontraba en un estado regular, indicaron tener ambos servicios de manera diaria, sin embargo, con el tema del internet lo que sucede es que es muy lento y la señal muy baja y con el tema de telefonía, la cobertura no llega a todo el distrito, por lo que, la municipalidad está colocando antenas en la parte alta del distrito que les permita acceder a esa cobertura, gran parte del distrito cuenta con la señal 4G y en cuanto a telefonías manejan las cuatro líneas, sin embargo, utilizan más Claro,

Movistar y Entel, en efecto, todo lo mencionado se pudo comprobar en la observación. Como última parte, la señalización existente en el distrito de Humay y en los bienes turísticos es deficiente, la mayoría de entrevistados mencionó que los pocos carteles que existen ya están muy viejos y borrosos, no existe señalización en los recursos turísticos y los que indican los nombres de los centros poblados sólo se encuentran en un sentido, por lo que, se dificulta muchas veces la ubicación para los visitantes, todo lo dicho pudo ser confirmado en la observación, por ejemplo, se nos hizo muy difícil ubicar por nuestra cuenta algunos centros poblados y la franja de hoyos del cerro de las viruelas, no había nada que nos indique a cuantos metros o en qué dirección seguir para poder llegar.

Con respecto al estado actual de la accesibilidad de los caminos hacia el distrito de Humay y a sus recursos turísticos, la mayoría de entrevistados indicaron estar en un estado bueno, por ejemplo, el poblador número 5 mencionó, “Al mismo Humay y hasta Tambo Colorado, sí, porque eso está en la misma vía Los Libertadores que está asfaltada ya hace bastante tiempo, así que, pueden transitar normalmente desde un bus hasta un carro pequeño particular normal”, por ende, los caminos de acceso para llegar al distrito y al recurso turístico de Tambo Colorado, si está en buenas condiciones, ello se pudo comprobar mediante la observación.

Asimismo, la mayoría de entrevistados indicaron que el acceso para el cerro las viruelas, aún está en un estado deficiente, por ejemplo, el poblador número 5 indicó “Al cerro La Viruela, como nunca se ha puesto en valor, no existe eso porque tienes que entrar y todo es una trocha todavía, no existe ahí un camino para entrar propiamente”, por tanto, es dificultoso llegar al geoglifo de la franja de hoyos ubicado en el cerro las viruelas, ello se pudo confirmar mediante la observación, si bien es cierto, la movilidad llega sin problemas hasta el centro poblado donde se ubica, sin embargo, para poder llegar al geoglifo hay que realizar una larga caminata desde el centro poblado por un camino de trocha no carrozable.

Por último, 03 entrevistados refirieron que las vías de acceso para el recurso de la laguna morón, se encuentran en un estado de regular, por ejemplo, el gestor número 6 mencionó, “La principal arteria de comunicación es la red vial nacional la Vía Libertadores, para ingresar a la Laguna Morón que es lo más atractivo de acá del lugar, hay autopista hasta Bernales, de Bernales hasta la laguna hay un camino carrozable, trocha maso menos de un kilómetro y ya llegando a la Laguna Morón tienes que descender, estacionar tu vehículo y caminar aproximadamente igual, medio kilómetro que son como 10 minutos caminando, 5 minutos hasta la Laguna Morón”, en efecto, el camino hacia el centro poblado está totalmente asfaltado, pero, hacia la laguna aún está en trocha, pero se puede transitar sin inconvenientes a diferencia del cerro las viruelas, ello se pudo comprobar mediante la observación.

Por lo expuesto, consideramos que la accesibilidad de los caminos hacia el distrito de Humay y a los bienes turísticos se encuentran en regular estado, puesto que, para llegar al distrito y a las ruinas de Tambo Colorado, no hay problema por estar totalmente asfaltadas, sin embargo, para llegar al cerro las viruelas y a la laguna morón, que son recursos importantes de la zona, aún se dificulta el acceso.

Referente a las condiciones en las que se encuentran las prestaciones básicas (agua, luz, desagüe) en el distrito de Humay, la mayoría de nuestros entrevistados indicaron que estaban en un estado deficiente, por ejemplo, el gestor número 4 mencionó, “Lamentablemente no todos los centros poblados cuentan con agua y desagüe, por eso que esta gestión municipal ha adquirido también una cisterna, para llevarles agua potable a los centros poblados que están allá”, de igual manera el poblador número 3 mencionó “En el distrito de Humay, pésimo, justo acá en el centro poblado Montesierpe tampoco tenemos agua, pero es por horas, desagüe tenemos solamente silos, que eso viene desde años atrás, nosotros como moradores hemos visto conveniente hacer cada uno nuestros silos para poder tener una buena calidad de vida porque es lo más importante el servicio higiénico y con respecto a luz, en esa parte no tenemos problema”, por tanto, el distrito de Humay con el tema de energía eléctrica no tiene problemas, sin embargo en el servicio de agua y desagüe está muy

deficiente en algunos de sus centros poblados, ello se pudo comprobar al utilizar los servicios higiénicos del pequeño restaurante del poblador número 3, pues, pudimos notar que no contaba con agua de grifo sino almacenada en bidones.

Por otra parte, algunos entrevistados indicaron que los servicios básicos del distrito se encontraban en condición regular, por ejemplo, el gestor número 6 mencionó, “Acá el agua viene desde las 6 de la mañana hasta maso menos promediar 9 de la noche; posterior a eso ya no hay agua. Normalmente lo que usan acá son tanques para abastecerse en las noches, en lo que es agua, desagüe si está todo, alcantarillado, luz también”, es así que en el pueblo de Humay, podemos confirmar que, si cuentan con los 3 servicios, aunque el de agua es por horas, sin embargo, no sucede lo mismo en el distrito en su totalidad.

Finalmente, pocos entrevistados mencionaron que los servicios se encontraban en buen estado, por ejemplo, el poblador número 2 indicó, “Los servicios se encuentran en las condiciones óptimas, en ese caso la municipalidad si se ha centrado bien en eso” y el gestor número 3 hizo mención, “El mismo pueblo de Humay, sí tiene agua y desagüe, Bernales también tiene agua y desagüe”, por tanto en la misma urbe de Humay y en el centro poblado de Bernales, sí podemos encontrar en estado óptimo los tres servicios básicos, ello por ser los pueblos con más habitantes del distrito.

De acuerdo a lo expuesto entonces, los servicios básicos (agua, luz, desagüe) en el distrito de Humay se encuentran en malas condiciones, ya que, las tres prestaciones solo se dan de manera correcta en 02 de los 32 centros poblados que existen en el distrito.

Con respecto a si la seguridad en el distrito de Humay es la apropiada como para desarrollar posteriormente el turismo, la mayoría de nuestros entrevistados indicaron que era muy seguro; por ejemplo, el gestor número 5 indicó que, “Todavía no tenemos el problema del pandillaje, la delincuencia, entonces, eso conlleva a que el poco resguardo de seguridad ciudadana que tenemos se pueda brindar a cabalidad”; del mismo modo, el gestor número 4 señaló que puede dejar su vivienda sin resguardo y no se sentiría inseguro, por tanto, el distrito de Humay cuenta con un excelente resguardo policial y de

serenazgo, tal es así, que se pudo comprobar, in situ, la existencia de un cerco policial y de serenazgo así como el hecho de encontrar las viviendas con las puertas abiertas sin problema alguno.

Del mismo modo, algunos de los entrevistados indicaron que era seguro, pero, podría estar mejor; por ejemplo, el gestor número 6 mencionó “Sí, tenemos seguridad, pero, deberíamos tener más porque esto a futuro va a ser un destino turístico de relevancia”, si bien, se cuenta con seguridad a nivel de distrito sería deseable contar con una cantidad mayor, pues, algunos recursos turísticos necesitan de este tipo de servicio para su protección y preservación.

Por último, 02 de nuestros entrevistados indicaron que el tema de la seguridad, tal vez sea la adecuada, por ejemplo, el poblador número 5 señaló que: “me parece que hay cerca de 18 serenos, pero, tampoco se dan abasto porque a veces hacen labor como de obrero, es decir, están llevando y trayendo cosas de la municipalidad”, por tanto, para estos entrevistados la seguridad tiene algunos detalles a mejorar.

En consecuencia, la seguridad en el distrito de Humay es adecuada como para impulsar posteriormente el turismo, ya que, sí existe seguridad, pero, si se inicia alguna labor relacionada al mismo se debería solicitar el incremento de personal policial para el resguardo de los turistas y de los recursos del distrito.

En cuanto a, si existe algún medio de comunicación adecuado que difunda las actividades de desarrollo del distrito de Humay, la mayoría de entrevistados indicaron que el medio más utilizado son las redes sociales, por ejemplo, el gestor número 2 indicó, “Solamente contamos con las redes sociales, Facebook es la única manera en que se puede publicar y que la población se entere de los trabajos que se realizan”, de la misma forma el poblador número 5 mencionó, “El medio oficial que maneja la municipalidad es su página de Facebook”, en efecto, el distrito de Humay cuenta con un medio de comunicación adecuado mencionando así a las redes sociales y considerando como principal fuente la red social Facebook; pudimos comprobar la existencia de una página de Facebook de la Municipalidad del distrito en donde se hacen publicaciones de importancia para sus pobladores.

Del mismo modo, algunos entrevistados indicaron que no hay una correcta difusión, por ejemplo, el gestor número 3 dijo, “Que yo sepa no se difunde, hay una ineficiencia ahí” y el poblador número 6 nos hizo de conocimiento que, aunque hay redes sociales, el distrito no cuenta con información actualizada y por ello, buscan información en páginas de otros distritos; es así que, para estos entrevistados la difusión de actividades dentro del distrito no es la adecuada.

Asimismo, 03 entrevistados mencionaron que el tema de la difusión, lo realizaban por otros medios; por ejemplo, el poblador número 3 dijo que la forma de tener conocimiento acerca de las actividades es mediante llamadas o folletos. Por tanto, para este grupo las actividades son compartidas mediante el uso de celulares.

En consecuencia, sí existen medios de comunicación adecuados que difunden las actividades de progreso del distrito de Humay destacando el uso de las redes sociales, como Facebook. Sin embargo, estas páginas no se actualizan con frecuencia y, si se quieren dar a conocer actividades, festividades o recursos turísticos es importante tener una presencia activa en redes.

En relación a las condiciones en las que se encuentran los servicios de telefonía e internet, la mayoría de nuestros entrevistados indicaron que era de una calidad regular, por ejemplo, el poblador número 2 mencionó que, “En lo que es el distrito, está en desarrollo, pero el pueblo en sí, cuenta con todos los servicios, tiene lo que es internet y tiene buena señal telefónica. En cuanto a las líneas Movistar, Entel, Claro son las más resaltantes” refiriéndose así a que en los poblados que se encuentran alejados se pierde la señal de ambos servicios; asimismo, el gestor número 1 hizo de conocimiento que el alcalde está en el proceso de edificación de antenas para mejorar la cobertura de internet y telefonía, por ende, la mayoría de entrevistados expresó que se cuenta con los servicios de internet y telefonía, sin embargo, para que haya un mejor desarrollo en la comunicación entre todos sus habitantes es necesaria la pronta instalación de antenas.

Asimismo, 08 de nuestros entrevistados afirmaron que no hay servicios anteriormente mencionados, enfatizaron que la señal no cumple a cabalidad con

su objetivo. Por ejemplo, el poblador número 6 indicó, “Hay internet, pero, deficiente, muy lento, no cumple los requerimientos y las exigencias que todo poblador quiera tener”. De la misma manera, al poblador número 1 expresó que, en caso, de encontrarse en zonas alejadas deben buscar la señal en zonas altas; en conclusión, si bien, existen empresas de telefonía e internet tales como Claro o Movistar, el problema más resaltante se encuentra en los centros poblados ya que no pueden acceder con facilidad a estas prestaciones.

Por tanto, las prestaciones de telefonía e internet se encuentran en un estado regular, ya que, gran parte cuenta con la señal 4G y en cuanto a líneas telefónicas encontramos a las siguientes compañías: Movistar, Claro y Entel.

Referente a, si se considera suficiente la señalización existente en el distrito de Humay y en los recursos turísticos la mayoría de entrevistados indicó que no es suficiente, por ejemplo, el gestor número 4 nos mencionó, “Absolutamente con todos estos recursos no hay nada que manifieste, carece de ello”, igualmente, el poblador número 1 mencionó, “No hay eso, faltaría más de lo que es señalizaciones, para que los turistas lleguen”, es así que, con respecto al tema del señalamiento tanto el distrito como en sus recursos turísticos, es deficiente.

Asimismo, 03 de nuestros entrevistados indicaron que la señalización es maso menos buena, tomando en cuenta al poblador número 5 quien expresó que se puede encontrar la señalización que coloca el Ministerio de Cultura, pero, en caso el lugar de interés se encuentre alejado de la carretera, esta señalización no está completa; igualmente, el gestor número 5 dijo, “Se está delimitando, pero, eso debió hacerse hace muchos años”; por lo tanto, la señalización es posible encontrarla en puntos muy específicos, pero, no de forma completa.

Entonces, la señalización del distrito de Humay y sus recursos turísticos es insuficiente, pues, no es posible encontrar una demarcación en lugares que son importantes y, en caso de poder encontrarlos estos se encuentran en mal estado lo que hace difícil su interpretación.

SOBRE SUPERESTRUCTURA TURISTICA

El interés por parte de la superestructura turística para el desarrollo del distrito de Humay por parte de la municipalidad o el gobierno regional, la mayoría de nuestros entrevistados indicaron que no hay interés por parte de estas entidades públicas, ya que, no se han visto proyectos de acción que busquen el desarrollo del turismo en el distrito; asimismo, otro grupo indicó que se les da una importancia particular a aquellos que se encargan de producir piscos y vinos, es así que, pudimos comprobar mediante la observación que algunos recursos turísticos no se encuentran completamente desarrollados o los trabajos que están involucrados a su conservación se encuentran en abandono, por lo que, no hay un interés, al menos, inmediato por una mejora a estas locaciones; de la misma manera, para el caso de MINCETUR o el gobierno central, en su totalidad, nuestros entrevistados expresaron que la gestión realizada por ellos era deficiente, pues, no se ha escuchado de planes turísticos y en sí se encuentran poco apoyados por el gobierno central a pesar de contar con lugares de gran interés e importancia histórica; con respecto a empresas privadas la mayoría de nuestros entrevistados indicaron que no hay interés por promover el turismo por parte de estas, tal es así que no pudimos encontrar datos de empresa alguna; sin embargo un grupo de nuestros entrevistados dijeron que puede haber un interés, pero, no se sienten apoyados por la municipalidad del distrito y, es por ello que, dicho proyectos no tienen consecuencias positivas para ellos; por último, en relación a iniciativas por parte de ONGs en la promoción del turismo la mayoría de nuestros entrevistados dijeron que no existe iniciativa alguna; sin embargo, pudimos encontrar que hay una organización que se encuentra apoyada por la Unión Europea y lo pudimos comprobar con nuestro gestor número 5 quien es un productor de vinos y piscos con denominación de origen apoyado por dicha ONG, por tanto, consideramos que si hay iniciativa y que esta se estaba llevando a cabo, proponiendo una ruta turística que involucre a todas las bodegas, tal y como una ruta del pisco, sin embargo, por el momento está paralizado por el tema de la pandemia.

En cuanto a si la municipalidad o el gobierno regional ejecuta proyectos de actividad turística la mayoría de nuestros entrevistados dijeron que no hay ningún

interés, por ejemplo, el poblador número 4 mencionó, “Este alcalde que tenemos parece que está muy despreocupado en ese aspecto, no le da la debida importancia al turismo” y el poblador número 3 expresó que el alcalde no ha presentado interés ya que no ha realizado ninguna acción, por lo tanto, la falta de interés por parte de sus autoridades hace difícil el desarrollo del turismo hasta la actualidad.

Por otro lado, un grupo un poco más pequeño indicó que hay poco interés, por ejemplo, el gestor número 1 dijo, “El alcalde del distrito de Humay se está preocupando por la limpieza de la laguna y poner un guardián, después no. Lo mismo sucede en Humay” y el poblador 5, “Yo escuchaba, por ejemplo, de promover, en principio, el tema de la actividad vitivinícola como algo muy importante que tiene Humay, sus productores de vinos y piscos, pero gerencia o área turística, área de cultura, no existe y desde allí está bastante limitado”, por ende, las autoridades del distrito y región si bien tienen le dan un espacio de interés al turismo, no es en gran medida.

Posteriormente, 03 entrevistados indicaron que sí hay interés en ejecución de proyectos, por ejemplo, el poblador número 2 dijo, “Yo creo que la municipalidad sí tiene interés, pero, le falta colaboración de la población misma, porque hay presupuesto para poder mejorar, pero la gente no apoya”, de modo que, las autoridades, sí, presentan deseo de poder desarrollar el turismo, pero, son los pobladores del distrito quienes no tienen el deseo de poder hacerlo.

En conclusión, no existe ningún interés por parte del municipio o el gobierno regional para ejecutar proyectos de énfasis turístico en el distrito.

En cuanto a cómo es la gestión que realiza MINCETUR o el gobierno central para promover el turismo en Humay los entrevistados, en su totalidad, indicaron que era deficiente, por ejemplo, el gestor número 5, “Hasta el momento no se ve reflejado ese trabajo, ojalá que le den mayor importancia” y el poblador número 5 refirió, “Dar a conocer los lugares turísticos es casi nulo y si ha habido algo por ejemplo ha sido el Ministerio de Cultura como te comento, del MINCETUR no he escuchado la verdad”, por ende, no se ha visto ningún trabajo o proyecto turístico de relevancia en el distrito.

Por tanto, la gestión que realiza Mincetur o el gobierno central para promover el turismo en Humay es deficiente.

En el caso de si existe alguna iniciativa por parte de las empresas privadas para promover la actividad turística la mayoría dijo que no, por ejemplo, el gestor número 6 mencionó, “Oficialmente no ha llegado acá ninguna empresa” y el poblador número 2, “Yo creo que habría interés en la empresa privada si es que la municipalidad les diera las facilidades o tuviera algún proyecto avanzado donde las empresas puedan invertir, pero, en este caso no hay nada”; en consecuencia, no existen iniciativas por parte de empresas privadas en el distrito.

Continuando, sólo 03 entrevistados indicaron que tal vez exista una iniciativa por parte de empresas privadas, por ejemplo, el poblador número 4 dijo, “La única empresa que tuvo bastante interés, pero por la indiferencia de las autoridades principalmente del alcalde, fue el gas de Camisea, quiso hacer, presentó varios proyectos, pero hicieron caso omiso, no le dieron importancia a lo que ellos ofrecían”, por ende, posiblemente existe un interés, pero este no es apoyado por las autoridades.

Finalmente, 02 entrevistados dijeron que sí hay iniciativa por parte de empresas privadas, por ejemplo, el poblador número 5 indicó, “Hay una intervención privada, por ejemplo, hay una asociación, que, apoyados por la Unión Europea, entregan letras de cambio a los productores de vinos y piscos para el tema de su formalización”, por tanto, hay un interés por una empresa privada pero no en desarrollar turísticamente el distrito, sino, en apoyar a los viticultores de la zona en su proceso de formalización.

En efecto, consideramos que no existe interés de empresas privadas para generar el turismo en la zona.

Con respecto a si existe alguna iniciativa por parte de alguna ONG la mayoría de entrevistados indicaron que no hay ninguna iniciativa, por ejemplo, el poblador número 6 expresó, “Que yo sepa ninguna, Humay es tan pequeño que todo se entera uno, entonces no hay, de turismo aquí no se habla nada” por lo tanto, no se ha visto presencia de ONGs en el distrito.

Finalmente, 4 entrevistados expresaron que sí existen iniciativas, por ejemplo, el gestor número 4 manifestó que sí existe una ONG con sede en Chíncha y financiada por la Unión Europea que va a promocionar por ejemplo a los pequeños productores de piscos y vinos, asimismo ayudarles con la obtención del permiso correspondiente para la destilación de la uva, por lo tanto, sí hay presencia de una ONG en el distrito.

De acuerdo a lo mencionado, consideramos que sí existe iniciativa por parte de una ONG, pero, esta no es muy conocida en el distrito.

SOBRE COMUNIDAD RECEPTORA

En el distrito de Humay, no existe interés de la población para desarrollar el turismo, ya que, la mayoría de entrevistados mencionaron no hay iniciativa en los distritos por tocar temas de turismo, ello mayormente se da por desconocimiento, puesto que, el distrito como tal tiene como principal actividad la agricultura, por tanto, gran parte de su población se dedica a ello y el turismo es una actividad que no se mira como otra fuente de ingreso a parte de la que ya tienen, lo mencionado en las entrevistas es igual a los resultados de la observación, aún no hay interés por parte de la población para desarrollar el distrito de manera turística. En cuanto a, la actitud de la población con los turistas, la mayoría de entrevistados mencionaron que tienen una buena actitud, pues, a pesar de no conocer mucho sobre el tema, los pobladores se muestran amables y abiertos a brindar su apoyo en caso algún visitante lo necesite, ello se pudo comprobar con la observación, pues, al consultar algunas direcciones, la mayoría de ellos nos brindó la información sin problemas. Por último, en el distrito de Humay, no existe interés por parte de alguna organización, club, grupo o colectivo para promover la actividad turística, debido al desconocimiento sobre temas de turismo, los pobladores no se han formado en grupos o clubes para poder generar ideas que hagan que el turismo se pueda desarrollar como otra actividad económica, aunque, este si se da en un pequeño grupo de moradores, consideramos que no es suficiente al nivel del distrito.

Referente al interés de la población para involucrarse en el desarrollo de la actividad turística del distrito, la mayoría de entrevistados mencionaron que no

hay interés, por ejemplo, el gestor número 3 indicó, “Como yo he nacido y crecido aquí, yo veo que el turismo lo ven ellos como se dice de reojo, porque, naturalmente este ha sido desde épocas remotas un pueblo netamente agrícola y nunca ha mirado el turismo como una alternativa económica para sus familias, falta información, falta capacitación, nos falta que nos promocionen, que alguien venga y nos abra los ojos, nos diga que podemos vivir del turismo, que es una industria sana y que si se puede”, asimismo, el poblador número 2 mencionó, “En si no hay organización porque acá el turismo lo realizan las mismas personas que visitan, pero, no hay eso de promocionar, de incentivar entre distritos que vengan a visitar, no hay, en este caso a veces la misma población se opone porque piensan que lo van a privatizar, que algunas empresas se lo van agarrar, entonces evitan de que haya esa iniciativa de promoción, solamente lo quieren conservar así tal cual está”, por ende, la falta de conocimiento acerca del turismo como fuente de ingreso, hace que la población no sepa y no tenga interés en desarrollar el distrito a nivel turístico.

Por último, hubieron 03 entrevistados que indicaron que tal vez habría interés por parte de la población, por ejemplo, el gestor número 6 mencionó, que probablemente haya interés por parte de los hijos de los agricultores, quienes, por estudiar en otros lados, tienen otras ideas, entonces pueda ser que se organicen y a través de ellos se comience a difundir todo lo que tiene el distrito por brindar, por tanto, hay una posible voluntad por parte de la nueva generación para desarrollar el turismo en el distrito.

Por las razones mencionadas, entonces, hasta el momento la población no tiene interés en involucrarse en el desarrollo de la actividad turística del distrito.

Con respecto a la actitud de la población con los turistas que visitan los diversos recursos turísticos de Humay, la mayor parte de nuestros entrevistados mencionaron que hay una buena actitud, por ejemplo, el gestor número 5 indicó, “Hasta el momento es brindarle las facilidades del caso, la amabilidad, el apoyo mayormente, incluso hasta le brindan su agua y algunas cosas” y el poblador número 6 refirió, “Se solidariza, muy amical, buscan siempre brindarle lo mejor y

lo que puedan siempre”, por ende, hay muy buena actitud por gran parte de la población.

Por último, 04 de nuestros entrevistados mencionaron que la población tiene mala actitud, por ejemplo, el poblador número 4 indicó, “Bueno cuando vienen turistas, generalmente para ellos es como si no viniera nadie, no le dan importancia a la gente que viene”, por tanto, hay una parte de la población que no tiene un acercamiento a los turistas.

De esta manera, la actitud de la población con los turistas que visitan los diversos recursos turísticos de Humay es buena, ya que, les brindan información, son muy amables y los ayudan en lo que necesiten.

Con respecto a si existe interés de alguna organización, club, grupo o colectivo para promover la actividad turística, la mayoría de entrevistados indicaron que no existe, por ejemplo, el poblador número 2 indicó, “No, en este caso se encarga solamente la municipalidad, de ahí no conozco algún grupo de personas que quieran hacer algo por el turismo”, el poblador número 4 mencionó, “Hasta ahora no he visto ningún club, ninguna entidad que tenga interés en promover el turismo acá en Humay”, por tanto, no hay presencia de organizaciones o grupos que tengan interés en promover el turismo en el distrito.

Finalmente, algunos entrevistados mencionaron que sí existe interés, por ejemplo, el poblador número 5 indicó, “Lo que puede calzar dentro de esto, es el proyecto que tiene el comité pro- ornato que de una vez que tengan terminada la casa de la Beatita, están pensando convertirla en un museo y hacer incluso en el segundo piso un balconcito, como un mirador donde puedes observar el pueblo, ese es un proyecto de repente importante, en el tema turístico que puede calzar ahí” y el gestor número 2 agregó, “Sí, el año pasado vino un grupo de pobladores que están formando como una agencia de viajes, estaban en trámite de hacerlo”, por ende, si existen algunos grupos que tienen interés en promover el turismo en el distrito.

Por consiguiente, consideramos que no existe gran interés de alguna organización, club, grupo o colectivo para promover la actividad turística, puesto

que, la iniciativa expuesta anteriormente solo se refleja en un pequeño grupo de moradores del mismo pueblo de Humay, no se da a nivel de todo el distrito.

DISCUSIÓN

Continuando, se dará a conocer la discusión de los resultados, aquí se da a conocer que los resultados obtenidos en las observaciones de campo y las entrevistas coinciden en gran parte.

Los autores, Franco-Maass et al. (2009), afirman que la potencialidad turística se ejecuta, en primer lugar, sobre los bienes culturales y naturales de una localidad, los cuales se identifican a través de un registro que ayude a conocer las características más resaltantes de cada uno, es así que, el potencial turístico del distrito de Humay se basa en sus diversos recursos turísticos tanto naturales como culturales que se mantienen con el paso del tiempo y lo cual permite que el distrito se vuelva en un lugar de interés turístico en donde se puede realizar dos tipos de turismo como son, el cultural y el religioso, tal y como refiere Covarrubias (2015), detalla que es imprescindible realizar una investigación que permita reconocer las cualidades de los recursos turísticos, ya que, a futuro, servirá tanto para determinar si esos recursos estudiados, son factibles para desarrollarse turísticamente, como, para elaborar productos turísticos adecuados al destino.

Sin embargo, de acuerdo a los autores Guerrero y Ramos (2014), el sistema turístico de un destino es el encargado de satisfacer las necesidades que busca el viajero, a través, de su planta turística, sea alojamiento, alimentación y los productos turísticos que pueda ofrecer con la finalidad de brindarle una experiencia placentera durante su estadía. En ese sentido, el estado de la planta turística que encontramos en el distrito de Humay es deficiente; no existe presencia de plantas hoteleras, restaurantes turísticos ni de servicios relacionados al turismo como agencias de viajes, guías de turismo o de esparcimiento. Con respecto a la infraestructura turística, Ritchie y Crouch (2003) refieren que hay un incremento en la petición de servicios de infraestructura en términos de suministro de agua, eliminación de desechos, comunicación y suministro eléctrico, como elementos necesarios para la satisfacción de necesidades de los turistas en el destino seleccionado. Asimismo, la infraestructura se define, como la provisión de seguridad pública, sistemas, sistemas financieros, sistemas educativos y otros

servicios involucrados en la población, así como, en demanda de turistas. En el distrito de Humay, encontramos que hay una deficiencia en los servicios básicos, pues, no se dan en la totalidad del distrito y contar con ellos es sumamente fundamental para el desarrollo social y turístico de la zona, en cuanto a calidad de vida y servicio, la misma situación encontramos con el tema de la señalización, los pocos carteles que existen ya están muy viejos y borrosos, no existe señalización en los recursos turísticos y los que indican los nombres de los centros poblados sólo se encuentran en un sentido, por lo que, se dificulta muchas veces la ubicación para los visitantes; además, hay un estado regular con respecto a la accesibilidad de los caminos, ya que, para llegar a ciertos recursos turísticos, aún se dificulta el acceso por ser de trocha y en alguno de ellos como el caso del recurso de la Franja de Hoyos, este camino no es carrozable; continuando, el mismo estado regular encontramos en las prestaciones de telefonía e internet, ya que, la cobertura de dichos servicios presentan dificultades o fallas en su aprovechamiento, por lo que, se necesita una mejora urgente en todos los puntos mencionados por parte de las autoridades competentes, según Smith (citado por Ilic y Jovanovic, 2016), señala que la falta de infraestructura turística en un destino, pueden afectar realmente la experiencia y satisfacción de los turistas. No obstante, a pesar de los inconvenientes mencionados, podemos rescatar que la seguridad del distrito es adecuada como para desarrollar el turismo en un futuro, ello se debe, a que hasta el momento no se ven problemas de pandillaje y vandalismo en la zona y, en el caso de los medios de comunicación, la emisión de las actividades de desarrollo del distrito se da constantemente a través de su red social de Facebook

En cuanto a superestructura y comunidad receptora, los autores Zimmer y Grassman (1996), refieren que realizar un reconocimiento del potencial turístico sirve como sustento para establecer planes de desarrollo turístico en una demarcación, las cuales tienen que ser realizadas en conjunto por los pobladores locales, las instituciones gubernamentales y especialistas de la materia, es así que, los resultados que obtuvimos de las entrevistas y la observación, determinaron que no hay interés por parte de entidades públicas, tales como, la municipalidad, el gobierno regional, MINCETUR y el gobierno central, puesto que,

no se han visto proyectos de acción que aseguren fomentar el turismo en el distrito, ya que, por ejemplo, en la municipalidad no existe un área de turismo y cultura y con las demás entidades, lo que sucede es que se centran más es promocionar los bienes turísticos del distrito de Paracas y no de toda provincia de Pisco en sí, es por ello, que Humay no es considerado en proyectos o planes de índole turístico, asimismo Varisco (2013), determina que la superestructura también refiere a las instituciones privadas que representan al mercado de manera directa o indirecta sean hoteles, cámaras de turismo, entre otros; por último, hace referencia a las instituciones del sector comunitario, las cuales tienen como objetivo organizar y administrar el manejo del sistema turístico. En el distrito de Humay, las empresas privadas no presentan interés por promover el turismo, debido al desentendimiento por parte de la municipalidad. Sin embargo, en relación a iniciativas por parte de ONGs en la promoción del turismo, sí existe una y es por parte de una organización que se relaciona con la Unión Europea y está dirigida aquellos que se encargan de producir piscos y vinos en el distrito. Por último, Medlik (2003), menciona que, la comunidad receptora, son los habitantes locales de los destinos turísticos. Su cultura, entorno y valores, pueden verse influenciados por los turistas, de forma favorable o desfavorable. En Humay, la comunidad local tiene una buena actitud durante las visitas realizadas por los turistas, ellos se muestran amables y dispuestos a brindar apoyo en caso lo necesiten, no obstante, existe un desinterés por parte de la población para el desarrollo turístico del lugar y ello se da mayormente por desconocimiento de temas de turismo, pues, al ser un pueblo netamente agrícola no miran al turismo como otra fuente de ingreso, además, a veces la misma población se opone porque piensan que van a privatizar sus recursos, como es el caso de la ex Hacienda Montesierpe y la laguna La Palma o Costa Rica, recursos naturales y culturales que no están abiertos para el turismo por haber sido dado a concesión, es por ello entonces que evitan haya alguna iniciativa de promoción y buscan solamente conservarlo así tal cual se encuentra.

En suma, Humay es un distrito donde su potencial se basa en los recursos variados que tiene por ofrecer, sin embargo, no es un lugar que se haya estudiado desde un punto de vista turístico, por lo que, su desarrollo hasta el momento es

deficiente, urge mejoras y proyectos en temas de planta turística e infraestructura, así como, implicación por parte de los entes competentes y la comunidad local.

A continuación, detallaremos los siguientes componentes: atractivos o recursos turísticos, superestructura, infraestructura, equipamiento e instalaciones y comunidad receptora; basándonos en el sistema turístico de Molina (2007), quien lo considera como la parte más importante para el desarrollo del turismo de una determinada locación.

Con respecto a los atractivos y/o recursos turísticos que tienen mayor potencial en el distrito de Humay, tenemos que el distrito cuenta con diversos recursos tanto naturales como culturales, los cuales con el debido estudio por las autoridades competentes pueden llegar a convertirse en atractivos turísticos, tal y como lo menciona SECTUR (2005), el recurso turístico como el atractivo turístico presentan diferencia pues, el recurso está formado por instrumentos naturales o culturales y en cuanto el hombre interviene, agregando servicios, instalaciones o equipamientos al recurso, este se transforma en atractivo, que es lo que sucede en Humay, ya que, el distrito cuenta con diversos bienes turísticos, sin embargo, ellos no están complementados con servicios, equipamiento e instalaciones que le den un valor agregado, atraigan más visitantes y satisfagan sus necesidades, asimismo, Sunyer et al. (2005) considera que recurso o atractivo, es todo aquel componente material que junto a otros elementos logran atraer visitantes a un lugar específico con el objetivo de entretenimiento u ocio, es así que, consideramos que el distrito de Humay, posee bienes turísticos que reciben afluencias de turistas nacionales e internacionales, sin embargo, el flujo de visitantes puede ser mayor, de crearse o implementarse servicios adecuados que le permitan al turista disfrutar más del recurso.

Es así que, los bienes naturales con mayor potencial que encontramos en el distrito de Humay son la laguna morón, según Covarrubias (2015) los recursos de carácter natural son todos aquellos que se encuentran en un determinado lugar y que cuentan con las cualidades necesarias para cumplir con las necesidades del viajero, estos recursos son fundamentales para el desarrollo turístico del sitio receptor, por lo que, deben ser considerados dentro de la

creación de paquetes turísticos. En el caso de Humay, en la laguna morón se puede realizar paseos en bote, kayaks, pero, sólo si se encuentra la persona encargada, de lo contrario cada uno debe llevar sus cosas o sólo disfrutar de sus aguas con un refrescante baño, tomas fotográficas y avistamiento de algunas aves, asimismo, como otro recurso natural tenemos el Cerro de las “Viruelas”, donde se puede disfrutar de manera panorámica de todo el paisaje que el Valle de Humay tiene para mostrar y recorrer el camino hacia el geoglifo de la Franja de Hoyos o “huella de la serpiente”.

Consideramos que el distrito de Humay, es un excelente destino para realizar dos tipos de turismo, el primero es el turismo cultural, Fuller (2008), menciona que este tipo de turismo tiene como finalidad dar a conocer lugares de importancia arqueológica, histórica, artística, gastronómica, así como, las tradiciones, costumbres, mitos, entre otros, por tanto, los bienes culturales con mayor potencial en el distrito de Humay, tenemos en materiales a las Ruinas de Tambo Colorado, el cual es un centro administrativo militar considerado como una de las zonas arqueológicas mejor preservada del Perú, construido durante época inca y en el cual sus pobladores realizaron actividades domésticas, económicas, administrativas y políticas, se tiene también, a la Franja de Hoyos sobre el cerro de las “Viruelas” o la “Huella de la Serpiente”, este es un geoglifo extenso compuesto por una serie de agujeros, los cuales presentan las mismas medidas en profundidad y distancia de hoyo a hoyo, existen muchas teorías respecto a quiénes y porqué lo realizaron, sin embargo la que más resalta es que es un símil de la vía láctea, la cual se puede observar en determinadas épocas del año. Después, tenemos que el distrito de Humay tiene como platos típicos todos los que son a base de camarones, el sudado o chilcano de bagre, un pez de río particular en la zona durante los meses de verano, la mazamorra de calabaza, dulce de níspero, uva o durazno y bebidas como la cachina, el pisco y el vino. También, encontramos tradiciones orales importantes como la leyenda de la laguna morón y relatos históricos acerca de Juan Junchaya, gobernador municipal que murió defendiendo el pueblo de Humay durante la guerra con Chile y cuyos pobladores le rindieron homenaje colocando su nombre en las letras del himno del distrito y en lo que refiere a costumbres o festividades, tenemos en el mes de

mayo, la fiesta de las cruces, los aniversarios del distrito como tal y de su centro poblado Bernalles, la fiesta de la Vendimia en marzo y los hatajos de los negritos en navidad y baja de reyes, estas festividades son eventos que generan gran concurrencia de visitantes nacionales, sin embargo, existe una festividad principal que atrae a visitantes internacionales y la cual se convierte en el principal motivo de práctica del segundo tipo de viaje, como es, el turismo religioso, para ello, Aulet y Hakobyan (2011), mencionan que esta es una modalidad de viaje que está en evolución, pues, las personas que realizan estas travesías buscan destinos que tengan como principales motivos, la devoción y el peregrinaje, pero también buscan vivir experiencias culturales, tradicionales y de naturaleza; de esta manera pueden conocer el legado cultural religioso de una población, a través de su participación en las festividades religiosas y en las visitas a los monasterios, iglesias, catedrales, santuarios, etc. Es por ello, que la festividad de la sierva de Dios “Beatita de Humay”, se convierte en el principal atractivo cultural del distrito, declarada como patrimonio cultural inmaterial de la nación y celebrada en dos oportunidades del año, como son los meses de junio y noviembre, esta fiesta es un compartir de todo el pueblo con los peregrinos que llegan a la Iglesia San Pedro de Humay, en busca de visitar la tumba de la Beatita y realizar una petición especial.

Por otro lado, en el distrito de Humay encontramos una planta turística deficiente, ya que, según Boullón (2006) está debe estar formada por el equipamiento (aquellas instalaciones que brindan servicios básicos, podemos nombrar: hoteles, restaurantes, agencias de viaje, etc.) y las instalaciones (edificaciones que favorecen la experiencia netamente turística, por ejemplo: miradores, muelles, piscinas, etc.); es así que, el distrito de Humay no cuenta con una planta hotelera, pues, sólo tiene pequeños alojamientos o cuartos que no presentan las comodidades necesarias para satisfacer los requerimientos de los visitantes y los pocos que existen, uno es un establecimiento público construido hace más de 22 años sin renovación y los otros son hospedajes dirigidos a personas que están temporalmente por trabajo o solo lo necesitan para descanso por horas, referente a los restaurantes, el distrito tampoco cuenta con restaurantes turísticos y los que son pequeños no presentan las prestaciones

adecuadas para cumplir las necesidades de los turistas, sin embargo, a pesar de ser pequeños hay algunos que aparte de ofrecer menú o comida tradicional de la región, ofrecen en su carta platillos de la zona, asimismo, no existen otros servicios relacionados al turismo, salvo únicamente el servicio de guiado que se brinda en el mismo recurso de Tambo Colorado y el cual se brinda porque el sitio arqueológico es administrado por el Ministerio de Cultura, pues, hasta el momento no hay presencia de servicios de guiado, de taxis, agencias de viajes ni centros de esparcimiento, en último término, referente a los servicios de movilidad con los que cuentan los turistas para llegar y trasladarse a los recursos turísticos de Humay, tenemos los servicios públicos como minivanos, combis; servicios privado colectivos de autos pequeños y servicios privados de taxis, todos factibles de encontrar hasta el horario de 06:00 pm, cabe recalcar que el servicio público y de colectivo llega a los recursos turísticos que se localicen cerca de la red vial de los Libertadores, como es el caso de las Ruinas de Tambo Colorado y el centro poblado de Montesierpe donde se da inicio a una caminata para visitar la Franja de Hoyos del cerro de "Las Viruelas", en cuanto a la laguna Morón, para poder llegar es necesario tomar un servicio de taxi. Flores (2012) menciona que, la planta turística son aquellas prestaciones que presentan normas de calidad y que ayudan a que el lugar de visita sea más completo, asimismo, buscan complacer las necesidades del viajero, por tanto, consideramos que lo mencionado no se cumple en el distrito de Humay, puesto que, existe una deficiencia en equipamiento e instalaciones a nivel de hoteles, restaurantes y otros servicios relacionados al turismo y de atención al cliente. De desarrollarse una buena planta turística en el distrito, este incrementaría su potencial, logrando una participación activa por parte de la población y de empresarios que busquen enriquecer los recursos del distrito generando así una mayor afluencia de visitantes nacionales e internacionales, lo que, a su vez permitiría existan capacitaciones dirigidas al servicio y asistencia al cliente.

Referente a la infraestructura turística del distrito, Blanco (2008), refiere que la infraestructura turística son todos los recursos y servicios con que cuenta un territorio, para mantener los vínculos con la comunidad y favorecer el desarrollo turístico, sean servicios básicos (energía eléctrica, internet,

alcantarillado, etc.), vías de acceso (estado del camino hacia el destino y sus atractivos), y finalmente, servicios de salud, negocios, instrucción, entre otros.

Por tanto, en cuanto a la accesibilidad de los caminos hacia el distrito de Humay y a los bienes turísticos se encuentran en regular estado, porque, para llegar al distrito desde la provincia de Pisco y a las ruinas de Tambo Colorado, no hay problema por estar totalmente asfaltadas y encontrarse cerca a la vía de los Libertadores, la cual llega hasta Ayacucho, sin embargo, para llegar a algunos anexos, al recurso de la franja de hoyos del cerro de “Las Viruelas” y a la laguna Morón, aún se dificulta el acceso, ya que, tienen camino de trocha, por ejemplo, para la laguna Morón es carrozable, pero, no está del todo limpia y para la Franja de Hoyos el camino, lamentablemente, no es carrozable, sólo se puede ir caminando. En cuanto a, las prestaciones básicas (agua, desagüe, luz), se encuentran en mal estado, ya que, los tres servicios básicos solo se dan de manera correcta en 02 de los 32 centros poblados que existen en el distrito, si bien, todos cuentan con energía eléctrica las 24hrs del día, los servicios de agua y desagüe están deficientes, pues, el agua para muchas zonas llega por días, por horas o a veces no llega y sólo la reciben a través de cisternas y, con el tema de desagüe, lo que sucede es que sólo lo tienen en 02 pueblos; asimismo, no cuentan con un pozo de oxidación, por lo que, todos los residuos van hacia el río. Por otra parte, la seguridad en el distrito es segura como para desarrollar el turismo en un futuro, ya que, hasta el momento no han tenido eventos de pandillaje ni de vandalismo, además, en el año 2019 la municipalidad gestionó rondas de patrullajes a cargo del serenazgo, así como, coordinaciones con la Policía Nacional del Perú (PNP), para que ayuden en la vigilancia y orden del distrito, sin embargo, de impulsar turísticamente el distrito, en un futuro con la llegada de más visitantes, van a necesitar de más resguardo tanto para la zona como para los recursos turísticos. Con respecto a las prestaciones de telefonía e internet, estos se encuentran en un estado regular; es así que, con el tema del internet, este es muy lento y la señal muy baja y, con el tema de telefonía, la cobertura no llega a todo el distrito, sin embargo, la municipalidad está colocando antenas en la parte alta del distrito que les permita a todos los centros poblados acceder a esa cobertura, gran parte del distrito cuenta con la señal 4G y en

cuanto a telefonías manejan las cuatro líneas; asimismo, las redes sociales, como el Facebook, es el único medio por el cual ellos se enteran de algún suceso o avance del distrito, ya que no cuentan con medios televisivos o radiales propios de la zona, y en el tema de señalización que presenta el distrito de Humay, esta es deficiente, pues, los pocos carteles que existen ya están muy viejos y borrosos, no existe señalización en los recursos turísticos y los que indican los nombres de los centros poblados sólo se encuentran en un sentido, por lo que, se dificulta muchas veces la ubicación para los visitantes.

De acuerdo con Morales (2017), la infraestructura es el grupo de construcciones, recursos y prestaciones, que benefician tanto a la localidad receptora como al visitante, puesto que, aparte de permitirles moverse y comunicarse, también aporta a que el turista pueda tener vivencias más cómodas y confiables. En conclusión, el distrito de Humay requiere de una mejoría en la accesibilidad de sus caminos hacia los recursos turísticos como, la Laguna Morón y la Franja de Hoyos; asimismo, es de urgencia que las prestaciones básicas, así como, de telefonía e internet se den a nivel de todo el distrito para que, de esa manera, puedan desarrollarse de forma adecuada las instalaciones turísticas; por otro lado, debe implementarse señalización vial y turística que permita la fácil ubicación de los centros poblados y sus recursos turísticos. Realizando estas mejoras, existirán beneficios tanto para los pobladores como para los visitantes, en cuestión de calidad de vida y satisfacción.

En cuanto a la superestructura turística, Molina (2007), indica que esta se compone de las instituciones públicas y privadas, normas, regulaciones, proyectos y objetivos. En el caso del distrito de Humay, los resultados que obtuvimos de las entrevistas y la observación, determinaron que no hay interés por parte del municipio o el gobierno regional, ya que, no se han visto proyectos de acción que tengan como meta impulsar el turismo en el distrito, dado que, en la municipalidad no existe un área de turismo y cultura, asimismo, en el caso del MINCETUR o el gobierno central, la gestión realizada por ellos es deficiente, pues, no se ha escuchado de planes o promociones turísticas referidos a los recursos del distrito, ya que, en cuanto a la provincia como tal, más refieren a Paracas y, Humay no es hasta el momento mencionado en alguna publicidad o

proyecto a pesar de contar con lugares de gran interés e importancia histórica. Por otro lado, las empresas privadas no presentan interés por promover el turismo; hubo hace un tiempo un interés por parte de una empresa española en construir un hotel cerca de las Ruinas de Tambo Colorado, sin embargo, no se llevó a cabo, al parecer, por falta de cooperación de la gestión de esa época, por lo que, ese proyecto quedó en el olvido. En último término, en relación a iniciativas por parte de ONGs en la promoción del turismo, sí existe iniciativa por parte de una organización que se relaciona con la Unión Europea y está dirigida aquellos que se encargan de producir piscos y vinos, lo que buscan es proponer una ruta turística que involucre a todas las bodegas, tal y como una ruta del pisco, sin embargo, por el momento está paralizado por el tema de la pandemia.

Por tanto, es fundamental la implicación de entidades públicas, privadas y no gubernamentales en el desarrollo turístico del distrito, pues, son ellos los que contribuirán a que mejore cada componente del sistema turístico y de esa manera potenciar el distrito, de acuerdo a Ibáñez y Cabrera (2011), la superestructura turística viene a ser las organizaciones profesionales gubernamentales y privadas, encargadas de mejorar y modificar las operaciones de cada parte del sistema turístico cuando sea necesario, y coordinar la relación entre ellas para promover la producción y venta de productos.

Finalmente, de acuerdo a los resultados de nuestras entrevistas, se pudo identificar que la población del distrito de Humay no tiene interés para desarrollar el turismo, González (2004), define a la comunidad receptora como los moradores que habitan de manera diaria los espacios que el turista sólo visita de manera temporal, formando de esta manera parte de la actividad turística y gozando de los beneficios que esta pueda generar, es así que, a la larga los residentes considerados también como anfitriones, pueden terminar recibiendo al turismo de buena manera o, en efecto, rechazando a los extraños. En Humay, el desinterés por parte de la población se da mayormente por desconocimiento, puesto que, el pueblo como tal, presenta como principal fuente de ingreso a las actividades agrícolas, por tanto, gran parte de su población se dedica a ello y no tienen interés en desarrollar el distrito a nivel turístico, pues, no miran al turismo como otra fuente de ingreso, además, a veces la misma población se opone porque

piensan que van a privatizar sus recursos, entonces evitan que haya alguna iniciativa de promoción y buscan solamente conservarlo así tal cual se encuentra.

Varisco (2013) considera, que es importante que la población se involucre activamente en la actividad turística, puesto que, generaría grandes beneficios y mejoras para su estilo de vida. En el distrito, no existe interés por parte de alguna organización, club, grupo o colectivo para promover la actividad turística. Debido al desconocimiento sobre temas de turismo, los pobladores no se han formado en grupos o clubes para poder generar ideas que hagan que el turismo se pueda desarrollar como otra actividad económica, aunque este si se ha llegado a dar años atrás por un grupo de personas, las cuales realizaron un pequeño circuito turístico que involucró algunos recursos, este no se llegó a desarrollar completamente por motivos económicos y por falta de colaboración por parte de la municipalidad, por lo que, los pobladores del distrito como tal no pudieron comprobar los beneficios que esta actividad genera y hasta la actualidad no hay iniciativas de interés turístico.

Butler (1980), menciona que, en la relación entre oferta y demanda, las comunidades locales se consideran un factor clave en el atractivo del destino, ya que, tanto la actitud como el comportamiento que demuestren, motivarán la visita al destino o el regreso del visitante, es así que, los pobladores de Humay, a pesar de no conocer mucho sobre el tema de turismo, tienen buena actitud con los visitantes, se muestran amables y abiertos a brindar su apoyo sin ningún problema, sea con información, ubicación o algún servicio que se requiera, consideramos que ello es un importante valor agregado por parte de la población, pues, tal y como lo mencionó el autor, la actitud y comportamiento que se demuestre en ese momento, motivará a la llegada de nuevos visitantes o el retorno de los mismos.

Continuando, referente a los atractivos y/o recursos turísticos tenemos el artículo científico de Cristóbal-Lobatón (2018), quien trata sobre la evaluación para el progreso turístico de un distrito de Cerro de Pasco, tiene como objetivo identificar con cuántos recursos culturales y naturales cuenta la zona a investigar, ante ello, nuestro trabajo supera al de Cristóbal-Lobatón, porque, nosotros

aplicamos entrevistas a profundidad y un registro de inventario de recursos turísticos del MINCETUR, los cuales son más completos, ya que, abarcan parte de infraestructura, equipamiento e instalaciones, mientras que, el autor solo realizó una ficha de jerarquización de los recursos del lugar y no estudió el sistema turístico en su totalidad.

Con respecto a la planta turística, Pariente et al. (2016) en su investigación acerca de la valorización turística en un distrito de Cajamarca, busca la preservación y un uso medido a los lugares de interés, también, quiere analizar la capacidad de sus recursos para desarrollarse turísticamente y su estado actual. De esta manera, nuestro trabajo supera al de los autores Pariente et al., porque, nuestros objetivos están dirigidos a conocer no solo la parte de recursos, comunidad y superestructura, sino también a identificar el estado de la infraestructura y de los equipamientos e instalaciones, quienes forman una parte importante en el desarrollo turístico de un lugar, asimismo, los autores aplicaron instrumentos mixtos, basados en encuestas y entrevistas, ante ello, nuestros instrumentos permitieron conocer a detalle la capacidad turística del distrito, pues, a parte de las entrevistas, se aplicó un registro de inventario de recursos turísticos y visitas a los lugares de interés.

Referente a la infraestructura turística, tenemos el artículo de Sanasaryan y Viñals (2020) donde mencionan la mejora de un conjunto de edificaciones religiosas importantes en la historia de un país europeo, el objetivo del trabajo fue evaluar el estado actual de los complejos, incluido el flujo de visitas, además de presentar implementos que beneficien el acceso a los lugares e información de los mismos, es así que, nuestro trabajo supera al de Sanasaryan y Viñals, porque, los autores sólo abarcan los temas de vías de acceso y señalización, mientras que, nosotras consideramos es importante abarcar temas de seguridad ciudadana, servicios básicos, de telefonía e internet y medios de comunicación, de tal manera que, la mejora de todos estos elementos logre impulsar los recursos del lugar. Adicionalmente, los autores aplicaron solo las fichas de inventario turístico, en ese sentido, nuestro trabajo lo supera, ya que, utilizamos las entrevistas a profundidad para conocer de una manera directa y sincera la situación actual del distrito.

Con respecto a la superestructura turística, en el artículo de Flores et al. (2019) sobre la evaluación de la capacidad turística de un distrito ubicado en México, el objetivo de este trabajo fue identificar el potencial turístico del distrito y determinar si es posible la puesta en marcha de actividades turísticas como una oportunidad de crecimiento, para ello, utilizaron el registro de inventario de recursos turísticos, visitas de campo y una entrevista dirigida a la autoridad del lugar. Por tanto, nuestro trabajo supera al de los autores Flores et al., porque, en la parte de entrevistas, consideramos necesario incluir no sólo a las autoridades, sino, a los prestadores de servicios y a los pobladores, de esta manera, tendríamos un panorama más completo de acuerdo al punto de vista de cada actor del lugar, asimismo, los autores concluyeron era necesario hacer futuros estudios dirigidos a la comunidad local y de esa manera determinar su interés en impulsar el turismo en la zona, no obstante, nuestro trabajo incluye a la población local como una parte importante del sistema turístico, por lo que, nuestro estudio no solo está dirigido a las entidades públicas o privadas, sino, también a la población del lugar.

Finalmente, referente a comunidad receptora tenemos Flores (2016) en su artículo acerca de la investigación de la capacidad turística de algunas comunidades en una zona de amortiguamiento ecuatoriana, presentó como principal objetivo comprobar la dimensión de la capacidad turística de siete comunidades, así como su interés por desarrollar estrategias que les permitan crecer turísticamente. Su enfoque fue mixto, ya que, su investigación fue exploratoria, las herramientas que diseñó para el estudio fueron registro de inventarios turísticos, entrevistas y cuestionarios, ante ello, nuestro trabajo supera al de Flores, porque, para poder determinar el interés de la población es necesario también conocer la situación de su sistema turístico en sí, de tal manera que, se compruebe lo observado con lo dicho por los pobladores y así poder determinar las razones de si hay o no interés por parte de ellos, adicionalmente tenemos como instrumento la ficha de inventario de recursos turísticos, entrevistas no solo dirigidas a la población sino a los gestores municipales, prestadores de servicio y las visitas in situ a las zonas de interés,

todo ello, nos permitió alcanzar mejores resultados a nuestros problemas específicos.

Con relación a las limitaciones de nuestro estudio, no se pudo entrevistar a los gestores municipales pensados, debido a que al llegar a la zona nos enteramos que no existía un encargado del área de turismo o cultura, del mismo modo, algunos pobladores no querían ser entrevistados porque indicaban no conocer mucho acerca de temas de turismo y tenían cierto temor de dar respuestas erróneas. Sin embargo, se logró entrevistar la cantidad de personas esperada y conseguir gestores y pobladores adecuados quienes nos brindaron respuestas interesantes y datos importantes que enriquecieron nuestro trabajo.

Por otro lado, a partir de nuestro trabajo, se puede realizar propuestas específicas que impulsen el potencial del distrito, creándose una posible ruta turística, implementación de planta turística o mejoramiento de la infraestructura del distrito que involucren la implicación de las entendidas correspondientes y la comunidad local.

V. CONCLUSIONES

El distrito de Humay cuenta con bienes turísticos naturales y culturales con gran potencial para atraer visitantes nacionales e internacionales. Del mismo modo, cuenta con medios de transporte adecuados para poder llegar al distrito y a sus recursos; es preciso resaltar que la seguridad en el lugar es la apropiada para impulsar el turismo posteriormente, pues, existe una buena actitud por parte de los pobladores y hay iniciativas de promoción turística por parte de organizaciones no gubernamentales; asimismo, las actividades de desarrollo del distrito se difunden continuamente a través de la red social Facebook. Sin embargo, encontramos algunas deficiencias en cuanto a vías de acceso y señalización, puesto que, aún se encuentran algunos caminos de trocha para llegar a ciertos recursos los cuales, a su vez, tampoco se encuentran debidamente señalizados; asimismo, encontramos en pésimo estado el servicio de agua potable y el sistema de saneamiento, dado que, no se dan en la totalidad del distrito. En cuanto a telecomunicaciones, encontramos un estado regular pues, no todos cuentan con una buena cobertura del servicio. Por otro lado, no hay un interés por las entidades relacionadas directamente con el gobierno para el progreso del turismo, puesto que, no existen proyectos que enriquezcan turísticamente la zona, ello repercute a que no haya interés por parte de los pobladores, organizaciones, clubes, grupos o colectivos en conocer y promover lo que su distrito tiene para ofrecer.

En Humay podemos encontrar recursos turísticos naturales como la Laguna morón; culturales materiales como las Ruinas de Tambo Colorado, el geoglifo de la Franja de Hoyos e inmateriales como tradiciones orales, gastronomía y festividades. Sin embargo, existen recursos con valor histórico y de belleza paisajística, tales como, la ex Casa Hacienda Montesierpe y la Laguna la Palma, que no han sido puestos en valor y no están abiertos para el turismo por haber sido privatizados, lo que conlleva a que haya un deterioro, pérdida o posterior desaparición de estos bienes.

La planta turística en el distrito de Humay es deficiente, pero, presenta algunas potencialidades en el tema de servicios de movilidad, ya que, si es posible contar con servicios de transporte público y privado que trasladen hacia el

distrito y sus recursos turísticos. No obstante, en el tema de equipamiento e instalaciones turísticas, no existe una planta hotelera, restaurantes ni otros servicios relacionados al turismo, sea de recreación, agencia de viajes o servicios de guiado, ello se debe a la falta de inversión por parte del sector público y privado y al interés de los mismos pobladores para desarrollar turísticamente su pueblo. De hecho, en el distrito se puede encontrar establecimientos de hospedaje y pequeños restaurantes, pero, estos no presentan las comodidades necesarias para cumplir los requerimientos de los turistas.

La infraestructura en el distrito de Humay es deficiente, sin embargo, encontramos potencialidades, con respecto a la seguridad ciudadana. Asimismo, se encuentra un estado regular con las vías de acceso, pues, aún hay recursos cuyos caminos se encuentran en trocha; las prestaciones de telefonía e internet no se dan con buena señal ni cobertura en la totalidad del distrito, aunque, la municipalidad está construyendo antenas de telecomunicaciones para que esta pueda darse en los centros poblados de la parte alta del distrito. En cuanto a los servicios básicos este se encuentra de manera deficiente, pues, el sistema de alcantarillado no se da en la totalidad del distrito y, el servicio de agua se da por horas o a través de cisternas para algunos de ellos, en último término, con respecto a la señalización, los pocos carteles que existen ya están muy viejos y borrosos, no existe señalización en los recursos turísticos y los que indican los nombres de los centros poblados sólo se encuentran en un sentido, por lo que, se dificulta muchas veces la ubicación para los visitantes.

En cuanto a la superestructura turística, se puede resaltar que hay interés por parte de una ONG en la promoción del turismo en la zona referido a la producción de piscos y vinos, pues, buscan proponer una ruta turística que involucre a todas las bodegas, tal y como una ruta del pisco, sin embargo, por el momento está paralizado por el tema de la pandemia. Por otro lado, existe un desinterés por parte del municipio o el gobierno regional, ya que, no se han visto proyectos de acción que tengan como meta impulsar el turismo en el distrito, puesto que, en la municipalidad no existe un área de turismo y cultura, asimismo, en el caso del MINCETUR o el gobierno central, la gestión realizada por ellos es deficiente, pues, no se ha escuchado de planes o promociones turísticas referidos

a los recursos del distrito, ya que, en cuanto a la provincia como tal que es Pisco, más refieren al distrito de Paracas y, Humay no es hasta el momento mencionado en alguna publicidad o proyecto a pesar de contar con lugares de gran interés e importancia histórica. Asimismo, las empresas privadas no presentan interés por promover la actividad turística en el distrito; ello debido a la falta de cooperación del municipio. Por tanto, hay una gran deficiencia en las gestiones públicas y privadas en cuestión de interés e inversión en la zona.

Con respecto a la población, se puede rescatar como potencialidad, la buena actitud que tienen al recibir a los visitantes, puesto que, al no conocer ampliamente el tema de turismo, ellos se muestran de manera amable ante cualquier falta de información, requerimiento. No obstante, la actividad agrícola es la fuente más importante del distrito, por tanto, la población no tiene el suficiente interés en desarrollar el turismo como otra fuente de ingreso, además, debido a la privatización de algunos de sus recursos, muchas veces evitan que haya alguna iniciativa de promoción y buscan solamente conservarlo así tal cual se encuentra. Asimismo, no hay presencia de organizaciones, clubes, grupos o colectivos que estén involucrados en el desarrollo turístico del distrito, ello, al desconocimiento sobre temas de turismo.

VI. RECOMENDACIONES

Se recomienda que la Municipalidad en conjunto con otras áreas de turismo de instituciones públicas evalúe la recuperación de ciertos recursos privatizados e incentive una mayor promoción de los bienes naturales y culturales del distrito de Humay, para que haya constante flujo de visitantes. Asimismo, se recomienda que la Municipalidad invierta en el mejoramiento de las deficiencias que se encuentran en el distrito con respecto a las prestaciones básicas, vías de acceso y señalización, las cuales son necesarias para el crecimiento de actividades económicas que beneficien a la comunidad y a los visitantes. Además, es recomendable se realicen actividades que incentiven a la inversión y participación de todos los interesados en desarrollar planes de negocio de planta turística.

Se recomienda que la Municipalidad promocióne los bienes turísticos que se encuentran en el distrito e implemente rutas turísticas que atraigan afluencia de visitantes, asimismo, se recomienda realizar una intervención en la ex Casa Hacienda Montesierpe por parte de la dirección general de Patrimonio cultural del Ministerio de Cultura, para que pueda ser recuperado y puesto en valor, ya que, en este lugar se dio la primera destilación de aguardiente, conocido como pisco, por lo que, este recurso debería estar protegido y abierto al turismo. Asimismo, se recomienda la intervención del área de SINAMPE (Sistema Nacional de Áreas Naturales Protegidas por el Estado) del SERNANP (Servicio Nacional de Áreas Naturales Protegidas por el Estado) en la laguna la Palma, para que se determine si la privatización de dicho recurso ha sido bajo los lineamientos legales establecidos y, además, se analice si puede llegar a ser un área de conservación abierta a los turistas.

Se recomienda que la Municipalidad del Distrito de Humay apoye económicamente al comité pro-ornato en el tema de remodelación del primer alojamiento público construido por unión de los pobladores. Asimismo, se recomienda que la Municipalidad incentive visitas a los recursos del distrito, de tal manera que, se fomente un interés por proponer planes de negocio de creación de hoteles, restaurantes y otros servicios relacionados al turismo que satisfagan los requerimientos de los visitantes. Además, se recomienda la creación de una agencia de turismo con guías propios del distrito, que muestren las

particularidades que ofrece su comunidad, ello, traería como consecuencia generación de empleo y desarrollo a nivel social, económico y cultural.

Se recomienda que la gestión municipal realice proyectos de mejoramiento de las vías de acceso hacia los recursos turísticos, tales como, la Laguna Morón y el geoglifo de la Franja de Hoyos, asimismo, se recomienda que la municipalidad coordine con el DIRCETUR PISCO, para la respectiva implementación de señalética vial y turística. Se recomienda que se culmine el proyecto de antenas de telecomunicaciones para una mejor cobertura en la totalidad del distrito, lo cual, beneficiaría a los pobladores y a los visitantes. Por otro lado, es recomendable que la Municipalidad mejore el estado del suministro de agua potable y el sistema de saneamiento, pues, ambos servicios son necesarios para una buena calidad de vida y desarrollo de nuevas actividades económicas. A su vez, se recomienda que la Municipalidad cree una página web propia, donde se exponga los recursos, actividades, proyectos e información relevante de la zona.

Se recomienda que la iniciativa por parte de la ONG en cuanto a la elaboración de una ruta del pisco, se lleve a cabo, adecuándose al actual estilo de vida, es decir, post pandemia; de esta manera, aportarían al desarrollo turístico del distrito. También, se recomienda se designe un encargado en el área de turismo y cultura de la Municipalidad del distrito de Humay, que establezca relaciones con la DIRCETUR PISCO y con los encargados de dichas áreas del gobierno regional y central, de tal forma, que se empiece a elaborar planes y proyectos que desarrollen turísticamente el distrito.

Por último, se recomienda que la Municipalidad realice eventos, tales como, ferias gastronómicas, festivales, entre otras actividades que generen el interés y la participación en la población y que a su vez ayuden en la promoción de actividades turísticas en el distrito. Asimismo, se recomienda que la Municipalidad proponga capacitaciones dirigidas a la población en donde se pueda conocer los beneficios de desarrollar el turismo como otra actividad económica que genere ingresos, además, de brindar charlas informativas sobre buenas prácticas y atención al cliente.

REFERENCIAS

- Acerenza, M. A. (1991/2003). *Administración del Turismo: Conceptualización y organización* (4.ª ed.) Editorial Trillas.
https://drive.google.com/file/d/1PXtv3b4QXnRo1_oxu7PnGrLTPyWicInH/vie_w
- Altamira, R. y Muñoz, X. (2007). El turismo como motor de crecimiento económico. *Anuario Jurídico y Económico Escurialense*, 40, 677-710.
https://www.rcumariacristina.com/wp-content/uploads/2010/12/ricardo_altimira_red.pdf
- Altés, C. (1993). *Marketing y Turismo*. Editorial Síntesis.
<https://expedient.whiteknightshop.co.uk/891287/>
- Álvarez, L. C. (2016). *Productos, servicios y destinos turísticos*. Ediciones Paraninfo. <https://www.paraninfo.es/catalogo/9788428396882/uf0073---productos--servicios-y-destinos-turisticos>
- Arandis-i-Agramunt, R. (2019). ¿Qué es un recurso turístico? Un análisis Delphi a la Academia Hispana. *Cuadernos De Turismo*, (43), 39-68.
<https://doi.org/10.6018/turismo.43.02>
- Ascanio, A. (2012). *Teoría del turismo* (1.ª ed.). Editorial Trillas.
<https://docplayer.es/60642726-Teoria-general-del-turismo.html>
- Aulet, S. y Hakobyan, K. (2011). Turismo religioso y espacios sagrados: Una propuesta para los Santuarios de Catalunya. *Revista Iberoamericana de Turismo*, 1. <https://dugi-doc.udg.edu/bitstream/handle/10256/9123/TurismoReligioso.pdf?sequence=1>
- Ayala, L. y Ayala, D. (2010). *ATLAS, Ica y sus provincias* (1.ª ed.). Ediciones Sermat Alfaro.
- Bernal, C. (2010). *Metodología de la investigación*. (3.ª ed.). Pearson Educación.
https://drive.google.com/file/d/14YEiWkFx_5iHnyFlzKZDararOY0Ycswb/vie_w

- Blanco, M. (2008). *Guía para la elaboración del plan de desarrollo turístico de un territorio*. <https://es.scribd.com/document/65733838/Guia-para-elaborar-el-plan-de-desarrollo-turistico-de-un-territorio>
- Bote, V. (1990). *Planificación económica del turismo*. Editorial Trillas.
- Boullón, R. (2006). *Planificación del espacio turístico* (4.^a ed.). Editorial Trillas.
https://drive.google.com/file/d/1aiVtZ4mVbPe2_ic37t3h8WzIOcvTrRvM/view
- Butler, R. W. (1980). The concept of a tourist area cycle of evolution: Implications for management of resources. [El concepto de ciclo de evolución del espacio turístico: implicaciones para la gestión de los recursos]. *Canadian Geographer*, 24(1), 5-12. <https://doi.org/10.1111/j.1541-0064.1980.tb00970.x>
- Caldera de Ugarte, N., Cuberos, R., Cestary, J. y Camacaro, L. (2000). Estrategias para la integración del SIG turístico a la cuenta satélite de turismo. *Estudios y Perspectivas en Turismo*, 12(1), 268-289. https://www.researchgate.net/publication/323251962_Estrategias_para_la_integracion_del_SIG_turistico_a_la_Cuenta_Satelite_de_Turismo_Zulia_-_Venezuela
- Castillo, M. (1947). *Monografía de Pisco*. CIP.
mamertocastillonegron.blogspot.com
- Cerezo, A. y Galacho, F. (2011). Propuesta metodológica con SIG para la evaluación de la potencialidad del territorio respecto a actividades ecoturísticas y de turismo activo. Aplicación en la Sierra de Las Nieves (Málaga, España). *Investigaciones Turísticas*, (1), 134-147.
<https://doi.org/10.14198/INTURI2011.1.09>
- Cortés, G. (2000). Confiabilidad y Validez en estudios cualitativos. *Educación y Ciencia*, 1(15), 77-82.
https://www.researchgate.net/publication/279495973_Confiabilidad_y_validez_en_estudios_cualitativos/link/56e09c1408aee77a15fe9d22/download
- Costa, J. (1987/1989). *Señalética, de la señalización al diseño de programas*. (2.^a ed.). Ediciones CEAC.

https://issuu.com/agomez_romero/docs/docdownloader.com_sentildeaetica-de-la-sentildeal

- Covarrubias, R. (2015). Evaluación del potencial en municipios turísticos a través de metodologías participativas. El caso de los municipios de la Zona Norte de Colima, México. Eumed. <https://www.eumed.net/libros-gratis/2015/1433/>
- Cristobal-Lobaton, I. M. (2018). Diagnóstico Para El Desarrollo De La Actividad Turística en El Distrito De Yanacancha - Urbano De Cerro De Pasco. *Investigación Valdizana*, 12(1), 42-49.
<http://revistas.unheval.edu.pe/index.php/riv/article/view/135/132>
- Cruceanu, A. D., Muntele, I. y Cazacu, M. D. (2015). Ways of Valorization of the Touristic Potential in Tara Dornelor. *SEA - Practical Application of Science*, 3(7), 193–202. http://seaopenresearch.eu/Journals/articles/SPAS_7_29.pdf
- Dall, N. (2016, octubre 28). The mysterious Band of Holes at Monte Sierpe, Peru [La misteriosa banda de agujeros en Montesierpe, Perú]. *SA Expeditions*.
<https://www.saexpeditions.com/blog/post/the-mysterious-band-of-holes-at-monte-sierpe-peru>
- D. S N° 239-2017-VMPCIC-MC. Declaran Patrimonio Cultural de la Nación a las Festividades de la Sierva de Dios Luisa De la Torre “Beatita de Humay” del distrito de Humay, provincia de Pisco, departamento de Ica Diario Oficial El peruano (2017). <https://busquedas.elperuano.pe/normaslegales/declaran-patrimonio-cultural-de-la-nacion-a-las-festividades-resolucion-vice-ministerial-no-239-2017-vmpcic-mc-1603048-1/>
- DATATUR. (2015). *Glosario*.
https://www.datatur.sectur.gob.mx/SitePages/Glosario.aspx#Glosario_R
- Dellaert, B., Ettema, D. y Lindh C. (1998). Multi-faceted tourist travel decisions: a constraint-based conceptual framework to describe tourists' sequential choices of travel components [Decisiones multifacéticas sobre viajes turísticos: un marco conceptual basado en restricciones para describir las elecciones secuenciales de los turistas sobre los componentes del viaje]. *Tourism Management*, 19(4), 313-320.
https://www.academia.edu/17717448/Multi_faceted_tourist_travel_decision

s a constraint based conceptual framework to describe tourists sequential choices of travel components

- Dupuy, G. (1998). El urbanismo de las redes: Teorías y métodos (R. Giménez, Trad.; 1.ª ed.). Oikos-Tau. (Trabajo original publicado en 1992).
https://bibliodarq.files.wordpress.com/2014/08/2_dupuy-g-el-urbanismo-de-las-redes-teorc3adas-y-mc3a9todos.pdf
- Elosua, P. (2012). Tests publicados en España: Usos, costumbres y asignaturas pendientes. *Papeles del psicólogo*, 33(1), 12-21.
<http://www.papelesdelpsicologo.es/pdf/2031.pdf>
- Félix, A. G. y Ganchozo, M. P. (2020). Herramientas de planificación participativas para el desarrollo turístico comunitario: Caso de estudio. *Siembra*, 7(2), 032-046. <https://doi.org/10.29166/siembra.v7i2.2189>
- Fernández, L. (1981). *Teoría y técnica del turismo* (6.ª ed.). Editora Nacional.
<https://drive.google.com/file/d/1jolj7SQ5HJ4PIAxVaeGXw0mUeApwseEd/view>
- Flores, A. (2016). Determinación del potencial turístico de las comunidades kichwas ubicadas en Zona de Amortiguamiento de la Reserva Ecológica Cotacachi Cayapas, Ecuador. *Turismo, Desarrollo y Buen Vivir: Revista de Investigación de La Ciencia Turística-RICIT*, 10, 97–119.
<https://dialnet.unirioja.es/descarga/articulo/6088849.pdf>
- Flores, O., Morales, D. y Moreno, F. (2019). Evaluación del potencial turístico de una ciudad ubicada en la Cuenca de Burgos, Tamaulipas. *Turismo y Desarrollo local*, 12(27), 1-15.
<https://www.eumed.net/rev/turydes/27/turismo-tamaulipas.html>
- Franco-Maass, S., Osorio-García, M., Nava-Bernal, G. y Regil-García, H. H. (2009). Evaluación multicriterio de los recursos turísticos: Parque Nacional Nevado de Toluca - México. *Estudios y Perspectivas en Turismo*, 18(2), 208-226. <http://www.redalyc.org/articulo.oa?id=180714240006>
- Fuller, N. (2008). *Turismo y cultura: Entre el entusiasmo y el recelo* (1.ª ed.). Fondo Editorial. blog.pucp.edu.pe/blog/wp-content/uploads/sites/119/2010/11/01-Turismo-y-cultura-CS2.pdf

- Gabriel Campos, E. N. (2019). El Turismo en Espacio Rural: Un Análisis De La Potencialidad Del Distrito De Lachaqui, Provincia De Canta De La Región De Lima, Perú. *Espacio y Desarrollo*, 34, 117–137.
<https://doi.org/10.18800/espacioydesarrollo.201902.005>
- Gay, A., Ferreras, M. y Durán, G. (1998). *Temas para educación tecnológica*. La Obra. <https://es.scribd.com/document/439159741/Enfoque-sistemico-aquiles-gay>
- González, A. (2004). El anfitrión como actor social en el turismo. Reflexiones desde el caso de Ixtapan de la Sal, México. *Revista de Ciencias Sociales (Cr)*, 3(105),155-168. <https://www.redalyc.org/articulo.oa?id=15310511>
- Guerrero, P.E. y Ramos, J.R. (2014). *Introducción al turismo*. Grupo Editorial Patria.
https://drive.google.com/file/d/1nZj9ex4TjFW2abuW0w7jf7CPW_dmCLCQ/view
- Gurria, M. (1991/1997). *Introducción al turismo*. Editorial Trillas.
https://drive.google.com/file/d/1UFqBm_2hPE3k4-La4_ObQplc9lbfkZ8H/view
- Hernández, R., Fernández, C. y Baptista, P. (2014). *Metodología de la Investigación* (6.ª ed.). Mc Graw-Hill / Interamericana editores.
<https://drive.google.com/file/d/1RCb8-OledLGtcOj4DeNld7bzhjEO6foV/view>
- Ibáñez, R. M. y Cabrera, C. (2011). *Teoría general del turismo: Un enfoque global y nacional* (1.ª ed). Serie Didáctica.
http://uabcs.mx/difusion2017/files/libros/pdf/184_20160908023838.pdf
- ICOMOS (1999). *Carta Internacional sobre turismo cultural: La gestión del turismo en los sitios con patrimonio significativo*.
https://www.icomos.org/charters/tourism_sp.pdf
- Ilic, I. & Jovanovic, S. (2016). Infrastructure as important determinant of tourism development in the countries of southeast europe [La infraestructura como determinante importante del desarrollo turístico en los países del sureste de europa]. *Ecoforum*, 5(8), 1-7.
<http://www.ecoforumjournal.ro/index.php/eco/article/view/329>

- Instituto Nacional de Estadística e Informática. (2017). *Censos Nacionales de Población y Vivienda*. <http://censo2017.inei.gob.pe/resultados-definitivos-de-los-censos-nacionales-2017/>
- Kherrou, L., Hattab, S. y Rezzaz, M. A. (2020). Archaeological Sites and Tourism: Protection and Valorization, Case of Timgad (Batna) Algeria. [Sitios arqueológicos y turismo: protección y valorización, caso de Timgad (Batna) Argelia]. *GeoJournal of Tourism and Geosites*, 28(1), 289-302. <https://doi.org/10.30892/qtg.28123-470>
- Kotler, P., Bowen, J. & Makens, J. (2010). *Marketing for Hospitality & Tourism* [Marketing para hostelería y turismo] (5.ª ed.). Pearson Education. https://www.academia.edu/37719345/Marketing_for_Hospitality_and_Tourism_Fifth_Edition | [3 Marketing for Hospitality and Tourism Fifth Edition](https://www.academia.edu/37719345/Marketing_for_Hospitality_and_Tourism_Fifth_Edition)
- Leno, F. (1992). La Evaluación del Potencial Turístico en un proceso de Planificación: El canal de castilla. *Estudios turísticos*, (116), 49-85. <https://dialnet.unirioja.es/servlet/articulo?codigo=5330052&orden=0&info=link>
- Lombardi, R. (2018, 24 de mayo). *Retos del turismo sostenible en el Perú*. El peruano. <https://elperuano.pe/noticia/66605-retos-del-turismo-sostenible-en-el-peru>
- Lorenz, C. (2010, noviembre). *Festividad*. <https://www.definicionabc.com/social/festividad.php>
- Malhotra, N. (2004). *Marketing Research: An Applied Orientation*. Upper Saddle River. Pearson Education. http://www.ru.ac.bd/wp-content/uploads/sites/25/2019/03/407_08_00_Malhotra-Marketing-Research-An-Applied-Orientation.pdf
- Martínez, G. (2018, 26 de julio). *Inicia estudio de turismo en Playas de Rosarito*. El economista. <https://www.economista.com.mx/estados/Inicia-estudio-de-turismo-en-Playas-de-Rosarito-20180726-0141.html>
- Marussi, F. (2010). *Franja de Hoyos en el cerro viruelas: Misteriosa expresión de mega-arte en el desierto*. https://issuu.com/arquitectomujica/docs/cerro_viruelas

- Medlik, S. (2003). *Dictionary of Travel, Tourism and Hospitality* [Diccionario de Viajes, turismo y hotelería] (3.ª ed.). Butterworth-Heinemann.
https://www.academia.edu/37288644/Dictionary_of_travel_tourism_hospitality
- Middelton, V., Clarke, J. (2001). *Marketing in travel and tourism*. [Marketing en viajes y turismo]. Butterworth-Heinemann.
https://books.google.com.pe/books/about/Marketing_in_Travel_and_Tourism.html?id=eAGaRr2yhAwC&redir_esc=y
- Ministerio de Comercio Exterior y Turismo – MINCETUR. (2012). *Manual para la formulación del Inventario de recursos turísticos a nivel nacional*. Helmen Perú. <https://www.mincetur.gob.pe/wp-content/uploads/documentos/turismo/consultorias/directoriosManuales/Manual-Formulacion-InventarioRecursosTuristicos-NivelNacional.pdf>
- Ministerio de Comercio Exterior y Turismo – MINCETUR. (2018). *Manual para la elaboración y actualización del Inventario de recursos turísticos*. Impresiones & Publicidad Viserza
[https://cdn.www.gob.pe/uploads/document/file/401761/Manual para la Elaboracion y actualizacion del inventario de recursos turisticos.pdf](https://cdn.www.gob.pe/uploads/document/file/401761/Manual_para_la_Elaboracion_y_actualizacion_del_inventario_de_recursos_turisticos.pdf)
- Ministerio de Comercio Exterior y Turismo – MINCETUR. (2017). *Manual de la Especialidad Turismo para la Rama Caminante*. (1.ª ed.).
<https://scout.org.pe/wp-content/uploads/2018/10/EspecialidadTurismoCaminante.pdf>
- Molina, S. (1997). *Conceptualización del turismo*. Limusa.
<https://www.casassaylorenzo.com/Papel/9789681840211/CONCEPTUALIZACION+DEL+TURISMO>
- Molina, S. (2007). *Fundamentos del nuevo turismo* (1.ª ed). Editorial Trillas.
<https://turismogrupodeestudio.files.wordpress.com/2019/04/resumen-servicios.pdf>
- Monterrubio, J. (2009). Comunidad receptora: Elemento esencial en la gestión turística. *Gestión Turística*. (11), 101-111
<http://www.redalyc.org/articulo.oa?id=223314808005>

- Morales, M. (2017). *Procesos de guía y asistencia Turística* (1.^a ed.). Paraninfo.
<https://www.paraninfo.es/catalogo/9788428335003/procesos-de-guia-y-asistencia-turistica>
- Morfín, M. (2006). *Administración de comedor y bar*. (2.^a ed.). Editorial Trillas.
https://www.elsotano.com/libro/administracion-de-comedor-y-bar-2-ed_10098447
- Morgan H. y Cogger. J. (1989). *Manual del Entrevistador*. TEA Ediciones.
<https://onedrive.live.com/?authkey=%21ALOPY5Sn4fxioEc&cid=F46116456DD964F9&id=F46116456DD964F9%21367&parId=F46116456DD964F9%21326&o=OneUp>
- Páez, G. (S.f.). *Tipos de transporte*. <https://economipedia.com/definiciones/tipos-de-transporte.html>
- Panosso, A. y Lohmann, G. (2012). *Teorías del Turismo*. Editorial Trillas.
<https://www.entornoturistico.com/wp-content/uploads/2017/06/Teor%C3%ADa-del-Turismo-Conceptos-modelos-y-sistemas-de-Panosso-PDF.pdf>
- Pariente, E., Chávez, J. y Reynel, C. (2016). Evaluación Del Potencial Turístico Del Distrito De Huarango - San Ignacio, Cajamarca-Perú. *Ecología Aplicada*, 15(1), 37–46. <https://doi.org/10.21704/rea.v15i1.581>
- Pérez J. y Gardey, A. *Vías de comunicación*. <https://definicion.de/vias-de-comunicacion/>
- Petrocchi, M. (2001). *Gestão de pólos turísticos*, Futura, São Paulo.
<https://www.goodreads.com/book/show/48660566-gest-o-de-p-los-tur-sticos>
- Pimienta, R. (2000). Encuestas probabilísticas vs no probabilísticas. *Política y cultura*, (13), 263-276. <http://www.redalyc.org/pdf/267/26701313.pdf>
- Pinassi, C. y Ercolani, P. (2012). Turismo cultural en el centro histórico de Bahía Blanca (Argentina). Análisis y propuestas para su desarrollo turístico-recreativo. *Turismo Y Sociedad*, 13, 145-169.
<https://revistas.uexternado.edu.co/index.php/tursoc/article/view/3396/3083>

- Popescu, M. (2017). Study Regarding the Touristic Potential of Topalu Village, Constanta County. *Lucrări Științifice Management Agricol*, 19(3), 163–166. <http://lsma.ro/index.php/lsma/article/view/1237/pdf>
- Quesada Castro, R. (2007). *Elementos del turismo*. Editorial EUNED S.A.
- Quezada, N. (2010). *Metodología de la Investigación*. (1.ª ed.). Macro EIRL. <https://psicologiaen.files.wordpress.com/2016/06/metodologc3ada-de-la-investigac3b3n-quezada-lucio.docx>
- Raffino, M. (S.f.). *Medios de comunicación*. <https://concepto.de/medios-de-comunicacion/>
- Real Academia Española. (s.f.). *Diccionario de la lengua española*. <https://dle.rae.es/sistema?m=form>
- Registro Nacional de Identificación y Estado Civil. (2020). *Estadísticas de la población electoral elecciones congresales extraordinarias*. <https://portales.reniec.gob.pe/web/estadistica/info-elecciones-2020>
- Ritchie, J. & Crouch, G. (2003). *The competitive destination: a sustainable tourism perspective* [El destino competitivo: una perspectiva de turismo sostenible]. CABI. https://www.academia.edu/22467171/J_R_Brent_Ritchie_Geoffrey_Ian_Crouch_Sustainable_Destination_Competitiveness_Index
- Rodríguez, E. (2005). *Metodología de la Investigación* (5.ª ed.). Derechos reservados. https://drive.google.com/file/d/1qYf8tTE6fDkdj0SAaAiYpe3lWFgeTim_/view
- Sanasaryan, A. y Viñals, M. J. (2020). Diagnosis of Tourism Enhancement of the Unesco World Heritage Ensemble of Apostolic Churches of Armenia. *The International Archives of the Photogrammetry, Remote Sensing and Spatial Information Sciences*, 44(1), 551–557. <https://doi.org/10.5194/isprs-archives-XLIV-M-1-2020-551-2020>
- Sancho, A. (1998). *Introducción al turismo*, Madrid. <https://drive.google.com/file/d/1A09hArijbrFC2ilk5amFCtrYOU2qaTA9M/view>

- Secretaría de Turismo. (2002). *Potencial turístico*. <http://www.sectur.gob.mx>
- Secretaría de Turismo. (2005). *Identificación de potencialidades turísticas en regiones y municipios*. México D. F.
<https://gestiondedestinos.files.wordpress.com/2011/11/fasciculo81.pdf>
- SEGITTUR. Turismo e innovación. (2012). *Memoria 2012*.
https://www.segittur.es/wp-content/uploads/2019/09/PDF_Segittur_Memoria-2012.pdf
- Siegal, N. (2018, 19 de junio). *Europe Searches for Tourism Breathing Space*. Us news. <https://www.usnews.com/news/best-countries/articles/2018-06-19/europe-confronts-the-impact-tourists-leave-on-most-popular-destinations>
- Socatelli, M. (2015). *Mercadeo aplicado al turismo: la comercialización de servicios, productos y destinos turísticos sostenibles*. EUNED.
https://issuu.com/sibdi/docs/mercadeo_aplicado_al_turismo
- Sunyer, Neus Andreu y otros (2005). *Técnicas e instrumentos para el análisis territorial. Planificación territorial del turismo*. Barcelona: uoc.
- UNESCO (2004). *La UNESCO y el patrimonio mundial*. Ediciones UNESCO.
<http://www.unescoetxea.org/dokumentuak/UNESCOPatrimonio.pdf>
- Vadillo, J. (2008, 14 de agosto). La tierra ya tiene dueño en Bernales.
Andina. <https://andina.pe/agencia/noticia-la-tierra-ya-tiene-dueno-bernales-cronica-189425.aspx#>
- Varisco, C. (2013). *Sistema turístico. Subsistemas, dimensiones y conceptos transdisciplinarios*. (pp. 63-78). Editorial Martín.
<http://nulan.mdp.edu.ar/2208/1/varisco.2013.pdf>
- Von Bertalanffy, L. (1967). *General theory of systems: application to psychology* [Teoría General de los sistemas: aplicación a la psicología]. *Social Science Information*, 6(6), 125-136. <https://doi.org/10.1177/053901846700600610>
- World Tourism Organization (2013). *Sustainable Tourism for Development Guidebook - Enhancing capacities for Sustainable Tourism for development in developing countries*. UNWTO, Madrid, DOI:
<https://doi.org/10.18111/9789284415496>

Xu, J. B. (2009). Perceptions of tourism products. [Percepciones de los productos turísticos]. *Tourism Management*, 31 (2010), 607–610.

<http://apps.hevs.ch/blog/getfilesFTO.aspx?id=846>

Zimmer, P. y Simone, G. (1996). *Guía para Evaluar el potencial turístico de un territorio*. <https://asesoresenturismoperu.files.wordpress.com/2017/01/267->

[evaluar-el-potencial-turistico-de-un-territorio.pdf](https://asesoresenturismoperu.files.wordpress.com/2017/01/267-evaluar-el-potencial-turistico-de-un-territorio.pdf)

ANEXOS

Anexo 1: Matriz de categorización apriorística

Ámbito temático	Problemas específicos	Objetivos específicos	Categorías	Subcategorías	Ítems para la entrevista a los pobladores	Ítems para la entrevista a los gestores
POTENCIAL TURÍSTICO	¿Cuáles son los atractivos y/o recursos turísticos con mayor potencial en el distrito de Humay, Pisco, 2021?	Evaluar los atractivos y/o recursos turísticos que tienen mayor potencial en el distrito de Humay, Pisco, 2021.	Atractivos y/o Recursos turísticos	Atractivos y/o recursos turísticos naturales	¿Cuáles son los principales atractivos y/o recursos turísticos naturales de Humay con mayor potencial? ¿Podría describirlo detalladamente?	¿Cuáles son los atractivos y/o recursos turísticos naturales de Humay con mayor potencial? ¿Por qué? ¿Podría describirlo detalladamente?
				Atractivos y/o recursos turísticos culturales	¿Cuáles son los principales atractivos y/o recursos turísticos culturales (sitio arqueológico, centro de interpretación, geoglifos) de Humay? ¿Podría describirlo detalladamente?	¿Cuáles son los atractivos y/o recursos turísticos culturales materiales con mayor potencial de Humay? ¿Podría describirlo detalladamente?
				Costumbres	¿Cuáles son los principales cuentos, mitos o leyendas del distrito de Humay? Podría relatarnos ¿Cuáles son los platillos tradicionales (dulce, salado o trago) del distrito de Humay? ¿Cuáles son los principales valores que se	¿Cuáles son los principales cuentos, mitos o leyendas del distrito de Humay? Podría relatarnos ¿Cuáles son los platillos tradicionales (dulce, salado o bebida) del distrito de Humay? ¿Cuáles son los principales valores que se promueven en el distrito de Humay? ¿Podría

					promueven en el distrito de Humay? ¿Podría describirlo detalladamente?	describirlo detalladamente?
				Festividades	¿Cuáles son las principales festividades que se promueven en el distrito de Humay? ¿Podría describirlo detalladamente?	¿Cuáles son las principales festividades que se promueven en el distrito de Humay? ¿Podría describirlo detalladamente?
¿Cuáles son las características de la planta turística en el distrito de Humay, Pisco, 2021?	Identificar las características de la planta turística en el distrito de Humay, Pisco, 2021.	Planta turística	Alojamiento	¿Cuál es la situación actual del servicio de alojamiento que encontramos en el distrito de Humay? ¿Podría describirlo detalladamente?	¿Cuál es la situación actual del servicio de alojamiento que encontramos en el distrito de Humay? ¿Podría describirlo detalladamente?	
			Restaurantes	¿Cuál es la situación actual de los restaurantes que encontramos en el distrito de Humay? ¿Podría describirlo detalladamente?	¿Cuál es la situación actual de los restaurantes que encontramos en el distrito de Humay? ¿Podría describirlo detalladamente?	
			Servicio de movilidad	¿Con que servicios de movilidad cuentan los turistas para llegar y trasladarse a los recursos turísticos de Humay?	¿Con que servicios de movilidad cuentan los turistas para llegar y trasladarse a los recursos turísticos de Humay?	
			Otros	¿Qué otros servicios relacionados al turismo podemos encontrar en el	¿Qué otros servicios relacionados al turismo podemos encontrar en el distrito	

					distrito de Humay? ¿Podría describirlo detalladamente?	de Humay? ¿Podría describirlo detalladamente?
¿Cuál es la condición en la que se encuentra la infraestructura en el distrito de Humay, Pisco, 2021?	Describir la condición en la que se encuentra la infraestructura en el distrito de Humay, Pisco, 2021.	Infraestructura	Vías de acceso	¿Considera usted que las vías de acceso hacia el distrito de Humay y a los recursos turísticos se encuentran en buen estado? ¿Por qué?	¿Cuál es el estado actual de las vías de acceso hacia el distrito de Humay y a sus recursos turísticos? podría detallar su respuesta por favor	
			Servicios básicos (agua, luz, desagüe)	¿En qué condiciones se encuentran los servicios básicos (agua, luz, desagüe) en el distrito de Humay?	¿En qué condiciones se encuentran los servicios básicos (agua, luz, desagüe) en el distrito de Humay?	
			Seguridad	¿Considera usted que la seguridad en el distrito de Humay es la adecuada como para desarrollar posteriormente el turismo?	¿Considera usted que la seguridad en el distrito de Humay es la adecuada como para desarrollar posteriormente el turismo?	
			Medios de Comunicación	¿Existe algún medio de comunicación adecuado que difunda las actividades de desarrollo del distrito de Humay? ¿Cuáles conoce? ¿Podría describirlo detalladamente?	¿Existe algún medio de comunicación adecuado que difunda las actividades de desarrollo del distrito de Humay? ¿Cuáles conoce? ¿Podría describirlo detalladamente?	
		Teléfono e Internet	¿En qué condiciones considera se encuentran los servicios de telefonía e internet en el distrito de Humay? ¿Llega el 4G?	¿En qué condiciones considera se encuentran los servicios de telefonía e internet en el distrito de Humay? ¿Llega el 4G? ¿Qué empresas de telefonía llega?		

					¿Qué empresas de telefonía llega? ¿Qué tal la cobertura?	¿Qué tal la cobertura?
				Señalética	¿Considera usted suficiente la señalización existente en el distrito de Humay y en los recursos turísticos?	¿Considera usted suficiente la señalización existente en el distrito de Humay y en los recursos turísticos?
¿Cuál es el interés por parte de la superestructura turística para el desarrollo en el turismo en el distrito de Humay, Pisco, 2021?	Determinar el interés por parte de la superestructura turística para el desarrollo del turismo en el distrito de Humay, Pisco, 2021.	Superestructura	Instituciones públicas	¿Cree usted que la municipalidad distrital de Humay tiene interés en promover la actividad turística? ¿Por qué? ¿Qué tal es la gestión que realiza Mincetur o el gobierno central para promover el turismo en Humay? Podría detallar su respuesta por favor	¿De qué forma la municipalidad o el gobierno regional ejecuta proyectos de actividad turística? ¿Podría describirlo detalladamente? ¿Qué tal es la gestión que realiza Mincetur o el gobierno central para promover el turismo en Humay? Podría detallar su respuesta por favor	
			Instituciones privadas	¿Existe alguna iniciativa por parte de las empresas privadas para promover la actividad turística?	¿Existe alguna iniciativa por parte de las empresas privadas para promover la actividad turística?	
			ONG	¿Existe alguna iniciativa por parte de alguna ONG para promover la actividad turística?	¿Existe alguna iniciativa por parte de alguna ONG para promover la actividad turística?	
¿Cuál es el interés de la población para	Determinar el interés de la población para desarrollar el	Comunidad receptora	Población	¿Cómo se organiza la población de Humay para que se desarrolle el turismo en el distrito?	¿Cree usted, que la población tiene interés en participar en el desarrollo de la actividad turística del distrito? ¿Por qué?	

	desarrollar el turismo en el distrito de Humay, Pisco, 2021?	turismo en el distrito de Humay, Pisco, 2021.			¿Podría describirlo detalladamente? ¿Cuál es la actitud de la población con los turistas que visitan los diversos recursos turísticos de Humay?	¿Cuál es la actitud de la población con los turistas que visitan los diversos recursos turísticos de Humay?
				Organización	¿Existe interés de alguna organización para promover la actividad turística?	¿Existe interés de alguna organización para promover la actividad turística?
				Club	¿Existe interés de algún club para promover la actividad turística?	¿Existe interés de algún club para promover la actividad turística?
				Grupo o colectivo	¿Existe alguna iniciativa por parte de algún grupo o colectivo para promover la actividad turística?	¿Existe alguna iniciativa por parte de algún grupo o colectivo para promover la actividad turística?

Anexo 2: Matriz de consistencia

Título de la investigación: POTENCIAL TURÍSTICO DEL DISTRITO DE HUMAY, PISCO, 2021.

Nombre del (la) investigador (a): Bendezu Peña, Jazmin Elena; Cuadros Olaguibel, Kiara Lisbeth

Problemas	Objetivos	Tema o unidad de análisis	Categorías o dimensiones	Metodología
<p>General</p> <p>¿Cuál es el potencial turístico del distrito de Humay, Pisco, 2021?</p> <p>Específicos</p> <p>¿Cuáles son los atractivos y/o recursos turísticos con mayor potencial en el distrito de Humay, Pisco, 2021?</p> <p>¿Cuáles son las características de la planta turística en el distrito de Humay, Pisco, 2021?</p> <p>¿Cuál es la condición en</p>	<p>General</p> <p>Determinar el potencial turístico en el distrito de Humay, Pisco, 2021</p> <p>Específicos</p> <p>Evaluar los atractivos y/o recursos turísticos que tienen mayor potencial en el distrito de Humay, Pisco, 2021.</p> <p>Identificar las características de la planta turística en el distrito de Humay, Pisco, 2021.</p>	<p>POTENCIAL TURÍSTICO (Molina 2007)</p>	<p>Atractivos y/o Recursos turísticos</p> <p>Planta turística</p> <p>Infraestructura</p> <p>Superestructura</p> <p>Comunidad receptora</p>	<p>Enfoque: Cualitativo</p> <p>Diseño: Fenomenológico</p> <p>Tipo: Aplicada</p> <p>Nivel: Descriptivo</p> <p>Población: Pobladores y gestores turísticos del distrito de Humay</p>

<p>la que se encuentra la infraestructura en el distrito de Humay, Pisco, 2021?</p> <p>¿Cuál es el interés por parte de la superestructura turística para el desarrollo en el turismo en el distrito de Humay, Pisco, 2021?</p> <p>¿Cuál es el interés de la población para desarrollar el turismo en el distrito de Humay, Pisco, 2021?</p>	<p>Describir la condición en la que se encuentra la infraestructura en el distrito de Humay, Pisco, 2021.</p> <p>Determinar el interés por parte de la superestructura turística para el desarrollo del turismo en el distrito de Humay, Pisco, 2021.</p> <p>Determinar el interés de la población para desarrollar el turismo en el distrito de Humay, Pisco, 2021.</p>			<p>Muestreo: No Probabilístico, por conveniencia</p> <p>Técnica: entrevista y observación</p> <p>Instrumentos:</p> <p>Guía de entrevista y Ficha de inventario de recursos turísticos (MINCETUR)</p>
--	--	--	--	--

Anexo 3: Instrumentos utilizados

GUÍA DE ENTREVISTA PARA LOS GESTORES

Nombre del entrevistado:

Lugar de nacimiento del entrevistado:

Centro de labores del entrevistado:

Edad del entrevistado:

Institución del entrevistado:

Hora de inicio de la entrevista:

Hora de fin de la entrevista:

Lugar de entrevista:

TEMA:

I. PREGUNTAS SOBRE LOS ATRACTIVOS Y/O RECURSOS TURÍSTICOS

1. ¿Cuáles son los atractivos y/o recursos turísticos naturales de Humay con mayor potencial? ¿Por qué? ¿Podría describirlo detalladamente?
2. ¿Cuáles son los atractivos y/o recursos turísticos culturales materiales con mayor potencial de Humay? ¿Podría describirlo detalladamente?
3. ¿Cuáles son los principales cuentos, mitos o leyendas del distrito de Humay? ¿Podría relatarnos?
4. ¿Cuáles son los platillos tradicionales (dulce, salado o bebida) del distrito de Humay?
5. ¿Cuáles son los principales valores que se promueven en el distrito de Humay? ¿Podría describirlo detalladamente?
6. ¿Cuáles son las principales festividades que se promueven en el distrito de Humay? ¿Podría describirlo detalladamente?

II. PREGUNTAS SOBRE LA PLANTA TURÍSTICA

7. ¿Cuál es la situación actual del servicio de alojamiento que encontramos en el distrito de Humay? ¿Podría describirlo detalladamente?
8. ¿Cuál es la situación actual de los restaurantes que encontramos en el distrito de Humay? ¿Podría describirlo detalladamente?
9. ¿Qué otros servicios relacionados al turismo podemos encontrar en el distrito de Humay? ¿Podría describirlo detalladamente?
10. ¿Con que servicios de movilidad cuentan los turistas para llegar y trasladarse a los recursos turísticos de Humay?

III. PREGUNTAS SOBRE LA INFRAESTRUCTURA TURÍSTICA

11. ¿Cuál es el estado actual de las vías de acceso hacia el distrito de Humay y a sus recursos turísticos? ¿Podría detallar su respuesta por favor?
12. ¿En qué condiciones se encuentran los servicios básicos (agua, luz, desagüe) en el distrito de Humay?
13. ¿Considera usted que la seguridad en el distrito de Humay es la adecuada como para desarrollar posteriormente el turismo?
14. ¿Existe algún medio de comunicación adecuado que difunda las actividades de desarrollo del distrito de Humay? ¿Cuáles conoce? ¿Podría describirlo detalladamente?
15. ¿En qué condiciones considera se encuentran los servicios de telefonía e internet en el distrito de Humay? ¿Llega el 4G? ¿Qué empresas de telefonía llega? ¿Qué tal la cobertura?
16. ¿Considera usted suficiente la señalización existente en el distrito de Humay y en los recursos turísticos?

IV. PREGUNTAS SOBRE LA SUPERESTRUCTURA TURÍSTICA

17. ¿De qué forma la municipalidad o el gobierno regional ejecuta proyectos de actividad turística? ¿Podría describirlo detalladamente?
18. ¿Qué tal es la gestión que realiza Mincetur o el gobierno central para promover el turismo en Humay? ¿Podría detallar su respuesta por favor?
19. ¿Existe alguna iniciativa por parte de las empresas privadas para promover la actividad turística?
20. ¿Existe alguna iniciativa por parte de alguna ONG para promover la actividad turística?

V. PREGUNTAS SOBRE LA COMUNIDAD RECEPTORA

21. ¿Cree usted, que la población tiene interés en participar en el desarrollo de la actividad turística del distrito? ¿Por qué?
22. ¿Cuál es la actitud de la población con los turistas que visitan los diversos recursos turísticos de Humay?
23. ¿Existe interés de alguna organización, club, grupo o colectivo para promover la actividad turística?

GUÍA DE ENTREVISTA PARA LOS POBLADORES

Nombre del entrevistado:

Lugar de nacimiento del entrevistado:

Centro de labores del entrevistado:

Edad del entrevistado:

Institución del entrevistado:

Hora de inicio de la entrevista:

Hora de fin de la entrevista:

Lugar de entrevista:

TEMA:

I. PREGUNTAS SOBRE LOS ATRACTIVOS Y/O RECURSOS TURÍSTICOS

1. ¿Cuáles son los atractivos y/o recursos turísticos naturales de Humay con mayor potencial? ¿Por qué? ¿Podría describirlo detalladamente?
2. ¿Cuáles son los principales atractivos y/o recursos turísticos culturales (sitio arqueológico, centro de interpretación, geoglifos) de Humay? ¿Podría describirlo detalladamente?
3. ¿Cuáles son los principales cuentos, mitos o leyendas del distrito de Humay? ¿Podría relatarnos?
4. ¿Cuáles son los platillos tradicionales (dulce, salado o bebida) del distrito de Humay?
5. ¿Cuáles son los principales valores que se promueven en el distrito de Humay? ¿Podría describirlo detalladamente?
6. ¿Cuáles son las principales festividades que se promueven en el distrito de Humay? ¿Podría describirlo detalladamente?

II. PREGUNTAS SOBRE LA PLANTA TURÍSTICA

7. ¿Cuál es la situación actual del servicio de alojamiento que encontramos en el distrito de Humay? ¿Podría describirlo detalladamente?
8. ¿Cuál es la situación actual de los restaurantes que encontramos en el distrito de Humay? ¿Podría describirlo detalladamente?

9. ¿Con qué servicios de movilidad cuentan los turistas para llegar y trasladarse a los recursos turísticos de Humay?
10. ¿Qué otros servicios relacionados al turismo podemos encontrar en el distrito de Humay? ¿Podría describirlo detalladamente?

III. PREGUNTAS SOBRE LA INFRAESTRUCTURA TURÍSTICA

11. ¿Considera usted que las vías de acceso hacia el distrito de Humay y a los recursos turísticos se encuentran en buen estado? ¿Por qué?
12. ¿En qué condiciones se encuentran los servicios básicos (agua, luz, desagüe) en el distrito de Humay?
13. ¿Considera usted que la seguridad en el distrito de Humay es la adecuada como para desarrollar posteriormente el turismo?
14. ¿Existe algún medio de comunicación adecuado que difunda las actividades de desarrollo del distrito de Humay? ¿Cuáles conoce? ¿Podría describirlo detalladamente?
15. ¿En qué condiciones considera se encuentran los servicios de telefonía e internet en el distrito de Humay? ¿Llega el 4G? ¿Qué empresas de telefonía llega? ¿Qué tal la cobertura?
16. ¿Considera usted suficiente la señalización existente en el distrito de Humay y en los recursos turísticos?

IV. PREGUNTAS SOBRE LA SUPERESTRUCTURA TURÍSTICA

17. ¿Cree usted que la municipalidad distrital de Humay tiene interés en promover la actividad turística? ¿Por qué?
18. ¿Qué tal es la gestión que realiza Mincetur o el gobierno central para promover el turismo en Humay? ¿Podría detallar su respuesta por favor?
19. ¿Existe alguna iniciativa por parte de las empresas privadas para promover la actividad turística?
20. ¿Existe alguna iniciativa por parte de alguna ONG para promover la actividad turística?

V. PREGUNTAS SOBRE LA COMUNIDAD RECEPTORA

21. ¿Cómo se organiza la población de Humay para que se desarrolle el turismo en el distrito? ¿Podría describirlo detalladamente?
22. ¿Cuál es la actitud de la población con los turistas que visitan los diversos recursos turísticos de Humay?
23. ¿Existe interés de alguna organización, club, grupo o colectivo para promover la actividad turística?

Ficha de Registro del Recurso Turístico

A. DATOS GENERALES				
Nombre del recurso (*)		Ficha N° (*)		
Toponimia (*)				
UBICACIÓN		DATOS DE GEOREFERENCIA (*)		
Departamento/Región (*)		Coordenadas geográficas (WGS 84)	Latitud	
Provincia (*)			Longitud	
Distrito (*)		Coordenadas UTM (WGS 84) opcional	Latitud	
Otro (*)			Longitud	
Referencia:		Altitud (m.s.n.m)		
CLASIFICACIÓN DEL RECURSOS TURÍSTICO		Fotografía actual		
Categoría (*)				
Tipo (*)				
Sub tipo (*)				
DESCRIPCIÓN (*)				
Particularidades (*)		Reconocimientos (*)		
Estado actual		Observaciones (*)		

* En el caso de la categoría Folclore y acontecimientos programados, solamente deberá ser llenada los rubros señalados con asterisco.

B. CARACTERÍSTICAS DE LA VISITA DEL RECURSO TURÍSTICO					
TIPO DE VISITANTE (*) (Se puede considerar más de una opción)					
Indicar la cantidad de visitantes al recursos (Datos absolutos y comprobables)					
Total de visitantes		Fuente de datos	Año	Comentario:	
Turistas extranjeros					
Turistas nacionales					
Visitantes locales (excursionistas)					
RUTA DE ACCESO AL RECURSO TURÍSTICO					
La ruta de acceso se compone de "recorridos". Especificar cada uno de los recorridos y tramos existentes desde la capital de región, provincia o distrito mas cercano (Según sea el caso) hacía el recurso turístico. Considerar el tipo de vía, la distancia y el tiempo utilizado; lo cual se definirá en kilómetros y horas para cada medio de acceso. Puede existir mas de un recorrido para llegar al recurso turístico.					
Recorrido¹	Tramo²	Tipo de acceso³	Medio de transporte⁴	Tipo de vía terrestre⁵	Distancia en km/tiempo⁶
<ol style="list-style-type: none"> 1. Se utilizarán los número para cada recorrido (1, 2, 3,..) 2. Se señalar{an los lugares que forman el tramo 3. Se indicará el acceso correspondiente: aéreo, terrestre, marítimo, lacustre/fluvial 4. Se refiere al medio de transporte utilizado en el tramo (bus, taxi, caballo, motocarro, auto, etc.) 5. Solo para el caso de vías de acceso terrestre, indicar el tipo de vía: trocha carrozable, camino peatonal, camino de herradura, vía afirmada, vía asfaltada u otros. 6. Se refiere a que puede ser expresado en Km o en tiempo (día, horas, minutos) 					
Marcar X	TIPO DE INGRESO:	OBSERVACIONES:			
	Libre				
	Semi-restinguido (previo permiso)				
	Previa presentación de boleto o ticket (especificar{a tarifa: niños, adultos, estudiantes, etc.)				
	Otro (especificar):.....				
ÉPOCA PROPICIA DE VISITA AL RECURSO (se puede marcar con X, más de una opción)					
Marcar X	Mencionar si la visita se puede realizar durante:				
	Todo el año				
	Esporádicamente-algunos meses (especificar)				
	Fines de semana (especificar)				
	Otros (especificar motivo, evento internacional, nacional o festividad y fecha):.....				

.....
HORARIO DE VISITA:.....
ESPECIFICACIONES:.....

* En el caso de la categoría Folclore y acontecimientos programados, solamente deberá ser llenada los rubros señalados con asterisco.

C, ACTIVIDADES TURÍSTICAS (Se puede marcar con X, más de una opción)			
Marcar X	NATURALEZA	Marcar X	DEPORTES / AVENTURA
	Observación de aves (especificar)		Ala Delta
	Observación de fauna (especificar)		Caminata / trekking
	Observación de Flora (especificar)		Caza deportiva
	Observación de paisaje		Ciclismo
Marcar X	PASEOS		Escalada de roca
	Cruceros		Esqui sobre nieve
	Paseos en bote		Espeleismo
	Paseos en caballito de totora		Parapente
	Paseos en caballo		Cabalgatas
	Paseos en carruaje		Pesca de altura
	Paseos en lancha o canoa		Pesca submarina
	Paseos en pedales		Puenting
	Paseos en yate		Sandboard
	Paseos en bicicleta		Zip-Line / Canopy
	Sobrevuelo en aeronave		Escalada en hielo
	Paseos en cuatrimotos		Montañismo
	Paseos en embarcaciones		Camping
	Paseos en motocicleta		Eco-caminata sobre las copas de los árboles
	Otros (especificar).....		Otros (especificar).....
Marcar X	DEPORTES ACUÁTICOS	Marcar X	CULTURA Y FOLCLORE
	Buceo / diving		Ferias
	Canotaje		Degustación de platos típicos, productos o bebidas típicas
	Rafting		Rituales místicos o tradicionales
	Esquí acuático		Visita y participación en actividades de vida cotidiana de la comunidad
	Sea Kayac		Apreciación de muestras o actividades artísticas (danza, teatro, canto, pintura, escultura, etc)
	Motonáutica		Actividades religiosas o patronales
	Natación		Participación y/u observación del proceso de elaboración de productos locales
	Pesca deportiva	Marcar X	OTROS

	Remo		Compras de artesanía /souvenir
	Tabla hawaiana (surfing) o bodyboard		Compra de productos regionales
	Vela (sindsurf)		Estudios e investigación
	Kitesurf		Realización de eventos
	Otros (especificar).....		Toma de fotografías y filmaciones
			Otros (especificar).....

D, SERVICIOS TURÍSTICOS ACTUALES (se puede marcar con X, más de una opción)

D1. Instalaciones Privadas	EN EL RECURSO	FUERA DEL RECURSO	
ALOJAMIENTO	Marcar X	Marcar X	Ciudad más cercana donde se ubica el servicio
Hoteles especificar/categoría)			
Albergues			
Apart-hoteles			
Hostales			
EE.HH (S/clase ni categoría)			
Otros (especificar).....			
ALIMENTACIÓN			Ciudad más cercana donde se ubica el servicio
Restaurantes			
Kioscos de comida y bebidas			
Bares			
Fuentes de soda			
Cafeterías			
Venta de comida rápida			
Otros (especificar).....			
OTROS SERVICIOS TURÍSTICOS			Ciudad más cercana donde se ubica el servicio
Agencias de viaje			
Servicios de guiado: idioma.....			
Venta de artesanía			
Alquiler de camioneta 4X4			
Alquiler de carruajes			
Alquiler de botes			
Alquiler de pedalones			
Alquiler de caballos			
Alquiler de bicicletas			
Otros (especificar).....			
LUGARES DE RECREACIÓN			Ciudad más cercana donde se

			ubica el servicio
Discotecas			
Peñas			
Cines y teatros			
Juegos de casino y/o tragamonedas			
Karaoke			
Juegos infantiles			
Centros deportivos			
Hipódromos			
Lugares de picnic			
Otros (especificar).....			

D2. Instalaciones públicas	EN EL RECURSO		FUERA DEL RECURSO
	Marcar X	Marcar X	Ciudad más cercana donde se ubica el servicio
Miradores turísticos			
Estacionamiento de vehículos			
Señales turísticas de orientación			
Señales turísticas de interpretación			
Boletería			
Zonas de muestras artesanales, souvenirs, otros			
Centros de interpretación			
Instalación para la exposición de flora o fauna silvestre			
Paradores turísticos			
Embarcaderos			
Muelles turísticos			
Marina turística			
Oficina de información turística			
Zonas de campamento (camping)			
Estancia para animales de transporte turístico (acémilas, caballos, llamas)			
Orquideario			
Caminos peatonales			
Caminos de herradura			
Puesto de auxilio rápido			
Refugios (para recorridos largos)			
Museo de sitio			
Otros (especificar)			

E. SERVICIOS COMPLEMENTARIOS (se puede marcar con X, más de una opción)			
	EN EL RECURSO		FUERA DEL RECURSO
	Marcar X	Marcar X	
Servicios de internet			
Bancos			

Cajero automático			
Casa de cambio			
Estación de servicios, grifos, gasolineras y gasocentros			
Servicios de correos			
Servicios de estacionamiento			
Servicios de taxis			
Centro de salud –tópico			
Venta de materiales para fotografía			
Seguridad /POLTUR/comisaría			
Alquiler y compras de equipos deportivos			
Librerías			
Bodegas o minimarkets			
Otros (especificar)			

F. CONDICIONES DE ACCESIBILIDAD PARA EL VISITANTE (Se puede marcar con X, más de una opción)

PÚBLICOS	EN EL RECURSO					
	INSTALACIONES		ACTIVIDADES 7/O PROGRAMAS		EQUIPAMIENTO	
	Marcar	Especificar	Marcar	Especificar	Marcar	Especificar
Personas con discapacidad						
• Física						
• Mental						
• Intelectual						
• Sensorial						
Niños						
Jóvenes						
Adulto mayor						
Otros						
OBSERVACIONES						

G. INFRAESTRUCTURA BÁSICA (Se puede marcar con X, más de una opción)			
	EN EL RECURSO	FUERA DEL RECURSO	
	Marcar X	Marcar X	Ciudad más cercana donde se ubica el servicio
Agua potable			
Luz (suministro eléctrico)			
Energía alternativa			
Teléfono			
Alcantarillado			
Sistema de tratamiento			
Alternativa de residuos (biodigestor, pozo séptico, otros)			
Señalización			
Otra:.....			
H. SANEAMIENTO FÍSICO LEGAL 8Se puede marcar con X, más de una opción			
Marcar X	PROPIEDAD DEL RECURSO TURÍSTICOS		
	PÚBLICO	NOMBRE:.....	
	PRIVADO	NOMBRE:.....	
	Otra situación		
Marcar X	DOCUMENTOS DE SANEAMIENTO FÍSICO LEGAL		
	1. Ficha registral:.....Número de partida:.....		
	2. Certificado de compra-venta:.....		
	3. Certificado de posesión N°:.....		
	4. Otra situación		
ADMINISTRADO POR:			
Nombre:			
Tiempo de administración:			
I. DATOS DEL RESPONSABLE			
INSTITUCIÓN ENCARGADA (DIRCETUR/GERCETUR)			
PERSONA (S) RESPONSABLE (S) DEL INVENTARIO TURÍSTICO			
Nombre:			

Cargo	
Correo	
Teléfono	
FUENTES BIBLIOGRÁFICAS	
Marcar X	MATERIAL AUDIOVISUAL ACTUAL DEL RECURSO TURÍSTICO
	FOTOGRAFÍAS
	VIDEOS
	OTROS (ESPECIFICAR)
REFERENCIAS DE LAS ÚLTIMAS INTERVENCIONES EN EL RECURSO TURÍSTICO	
FECHA	

Nota: Ver anexo. Instructivo para llenado de la ficha de registro – Fase I Categorización

Anexo 4: Validación de expertos



FACULTAD DE CIENCIAS EMPRESARIALES
ESCUELA PROFESIONAL DE ADMINISTRACIÓN EN TURISMO
Y HOTELERÍA TABLA DE EVALUACIÓN DE EXPERTOS

Lima, 05 de enero 2021.

Apellido y nombres del experto: **CASTILLO CANALES, BRAULIO ANTONIO**

DNI: **47011880**

Teléfono: **984214226**

Título/grados: **MAESTRO**

Cargo e institución en que labora: **COORDINADOR ACADÉMICO DE LA UCV – FILIAL CALLAO**

Mediante la tabla de evaluación de expertos, usted tiene la facultad de evaluar cada una de las preguntas marcando con "x" en cada una de las celdas.

	ITEM	INACEPTABLE					ACEPTABLE					OBSERVACIONES	
		0	10	20	30	40	50	60	70	80	90		100
1	¿El instrumento de recolección de datos está formulado con lenguaje apropiado y comprensible?										X		
2	¿El instrumento de recolección de datos guarda relación con el título de la investigación?										X		
3	¿El instrumento de recolección de datos facilitará el logro de los objetivos de la investigación?										X		
4	¿Las preguntas del instrumento de recolección de datos se sostienen en un marco teórico?										X		
5	¿Las preguntas del instrumento de recolección de datos se sostienen en antecedentes relacionados con el tema?										X		
6	¿El diseño del instrumento de recolección de datos facilitará el análisis y el procesamiento de los datos?										X		
7	¿El instrumento de recolección de datos tiene una presentación ordenada?										X		
8	¿El instrumento guarda relación con el avance de la ciencia, la tecnología y la sociedad?										X		

Promedio de valoración: 90%

Mgr. CASTILLO CANALES, BRAULIO ANTONIO

**FACULTAD DE CIENCIAS
EMPRESARIALES ESCUELA PROFESIONAL DE
ADMINISTRACIÓN EN TURISMO
Y HOTELERÍA TABLA DE EVALUACIÓN DE EXPERTOS**

Lima, 21 de diciembre de 2020.

Apellido y nombres del experto: Zevallos Gallardo, Verónica.

DNI: 41726975

Teléfono: 932371609

Título/grados: Mg. Docencia Universitaria.

Cargo e institución en que labora: Universidad Cesar Vallejo. Coordinadora de Escuela ATH.

Mediante la tabla de evaluación de expertos, usted tiene la facultad de evaluar cada una de las preguntas marcando con "x" en cada una de las celdas.

ITEM	INACEPTABLE						ACEPTABLE					OBSERVACIONES	
	0	10	20	30	40	50	60	70	80	90	100		
1										x			
2										x			
3										x			
4										x			
5										x			
6										x			
7										x			
8										x			

Promedio de valoración: 94%



Mg. Verónica Zevallos Gallardo.
Coordinadora E.P Administración en Turismo y Hotelería
Lima norte

**FACULTAD DE CIENCIAS EMPRESARIALES
 ESCUELA PROFESIONAL DE ADMINISTRACIÓN EN TURISMO
 Y HOTELERÍA TABLA DE EVALUACIÓN DE EXPERTOS**

Lima, 04 de enero de 2021

Apellido y nombres del experto: Salvador Garcia Claribel Rosario DNI: 40910480

Teléfono: 993808689

Título/grados: Doctora en Administración

Cargo e institución en que labora: Docente- Universidad Cesar Vallejo

Mediante la tabla de evaluación de expertos, usted tiene la facultad de evaluar cada una de las preguntas marcando con "x" en cada una de las celdas.


	ITEM	INACEPTABLE					ACEPTABLE					OBSERVACIONES	
		0	10	20	30	40	50	60	70	80	90		100
1	¿El instrumento de recolección de datos está formulado con lenguaje apropiado y comprensible?										X		
2	¿El instrumento de recolección de datos guarda relación con el título de la investigación?										x		
3	¿El instrumento de recolección de datos facilitará el logro de los objetivos de la investigación?										x		
4	¿Las preguntas del instrumento de recolección de datos se sostienen en un marco teórico?										x		
5	¿Las preguntas del instrumento de recolección de datos se sostienen en antecedentes relacionados con el tema?										x		
6	¿El diseño del instrumento de recolección de datos facilitará el análisis y el procesamiento de los datos?										x		
7	¿El instrumento de recolección de datos tiene una presentación ordenada?										X		
8	¿El instrumento guarda relación con el avance de la ciencia, la tecnología y la sociedad?										X		

Promedio de valoración: _____



CLARIBEL SALVADOR GARCIA

Anexo 5: Transcripción de entrevistas

TRANSCRIPCIÓN DE ENTREVISTAS	
Número de registro:	Poblador 1
Nombre del investigador (a)/entrevistador (a):	Kiara Cuadros, Jazmín Bendezú
Nombre de la población:	Centro poblado Huaya Grande, distrito de Humay
Fecha y hora de la entrevista:	09 de enero del 2021 – 11:35 a.m.
Fecha de llenado de ficha:	10 de enero del 2021
Tema:	Potencial turístico
Informante:	Poblador agricultor del centro poblado Huaya Grande
Contextualización:	Vivienda del poblador. Cumpliendo los protocolos de seguridad, el señor nos atendió amablemente en el patio de su casa (Poblador hace 20 años del distrito de Humay)
Observaciones:	El entrevistado mostró diversas muletillas, se encontraba acompañado de su menor hijo por lo que su voz se escucha de fondo en algunas ocasiones.
Evidencia fotográfica:	
Duración de entrevista:	41 min 19 seg

1. ¿Cuáles son los atractivos y/o recursos turísticos naturales de Humay con mayor potencial? ¿Por qué? ¿Podría describirlo detalladamente?

La ruina Tambo Colorado.

- Ajam.

Después está a lado del distrito de Humay este, la Laguna Morón.

- Ajam ¿Y usted por qué las considera que son de repente tienen mucho potencial? Eeh, son bastante llamativas ¿Por qué consideran usted que son así?

Por, por su antigüedad pues, eeh, por sus antepasados.

2. ¿Cuáles son los principales atractivos y/o recursos turísticos culturales (sitio arqueológico, centro de interpretación, geoglifos) de Humay? ¿Podría describirlo detalladamente?

Eeh, hay uno que son como vavenes.

- Ajam.

A esos yo los considero porque son, han sido antiguamente esos como unas este... digamos como unas, como unas este... chacras que han hechos los Incas, pero es una maravilla picarlos todas esas cosas vaivenes hermosos son.

- Oh Ok y ¿Eso eh en donde están ubicados?

Por acá por Humay, por Huaya pues, por Huaya después hay de la salida de Tambo Colorado acá arriba también hay.

- Ah ok, amm nos estaríamos refiriendo a lo que se conoce como de repente lo de la "¿Serpiente?" ¿Estas pequeñas eeh hoyos que hay en la tierra?

No, me refiero a unas Quilcas que son Quilcadas pero era sus cultivos antiguamente.

- Ah, ok, listo.

3. ¿Cuáles son los principales cuentos, mitos o leyendas del distrito de Humay? ¿Podría relatarnos?

Uhm, ¿Leyendas? Uhm en el distrito...a nivel del distrito me dice.

- Uhm, en Humay de repente hay alguna leyenda muy conocida, eeh, algo que de repente se lo han contado a usted, de repente o, o haya escuchado en alguna oportunidad.

Eh, ¿cómo maso menos, como qué?

- Por ejemplo, la Laguna Morón eh de repente tiene alguna leyenda o, o de repente este Tambo Colorado tal vez haya algún cuento o algo referente a, a

precisamente estos sitios. O tal vez en Humay de repente se cuenta algún tipo de historia que eeh a lo cual se le tiene de repente mucha, eh, no "fanatismo" pero de repente como que nosotros o, o los pobladores suelen mucho contarlos no o compartirlos.

A la una que pega aquí es pues la de dicen que a... la serpiente pe, la serpiente también que ha venido compitiendo con el... con el caballo dice algunas y lo ganaron por ello que es allí es arena al nivel de Humay, al frente.

- Ah, al frente, así.

4. ¿Cuáles son los platillos tradicionales (dulce, salado o trago) del distrito de Humay?

Eeh, el, como es, esté... como le dicen a esto, el plato, un plato, un plato típico de acá es este el, los Camarones pues.

- Los Camarones y ¿En qué tipo de preparaciones podemos encontrarlos aquí en Humay?

En un, en un chupe de Camarones.

- Uhum, ok y hay aquí algún dulce, algún postre que, que de repente sea bastante preparado o que sea también típico de aquí del distrito?

De Humay....

- Uhum.

Un dulce, un dulce....

- Por ejemplo, nos han mencionado la mazamorra de calabaza, nos han estado mencionando.

Aah claro también la mazamorra de calabaza también.

- Claro, ok.

5. ¿Cuáles son los principales valores que se promueven en el distrito de Humay? ¿Podría describirlo detalladamente?

Valores en que...

- De repente el, el apoyo, la unidad o el respeto, la amabilidad...

Ah claro no, si, acá siempre es pues, siempre es la unión casi como es comunidades, siempre las comunidades son más unidas no, y, y esos son los valores que se tienen aquí.

6. ¿Cuáles son las principales festividades que se promueven en el distrito de Humay? ¿Podría describirlo detalladamente?

En Humay se celebra siempre la que es la...La Beatita de Humay su fallecimiento, su...su cumpleaños, también hay otro que es el, se celebra siempre es la... de la uva pues.

- Por ejemplo, en el de la Beatita de Humay, ¿Qué es lo que se suele hacer no? ¿Qué tipos de actividades se suelen realizar en estas fechas?

Bueno en esas fechas casi todos los, los que son creyentes en ella van a, a...a Humay pues a pedir su bendición.

- Ah, ok.

Vienen siempre a pedir su... este, claro pues sus bendiciones toda esa vaina.

- Ajam...En diciembre o en alguna otra fecha, ¿Tienen algún otro tipo de celebración o?

No, en diciembre también celebran pues lo es este Navidad con, con los negritos, el baile de negritos.

- Ah, en los Negritos.

Si por esta zona hacen así.

- Y en los negritos ¿Qué es lo que se realiza? ¿qué, que tipo de actividades hacen?

Un baile de danzas, si baile de danzas desde los 23 hasta los 26 así y al final termina en una fiesta.

- ¿Una competencia así, competencia entre los mismos centros poblados?

Claro, o sea digamos que en Huaya trae una, una cancha de negritos le dicen así, una cancha como...son como de 12, bailan, adoran al niño no, un niño que tienen... lo adoran, a veces...lo bailan a veces mejor dicho y el, el pueblo que se viene para acá es Letrayoc también tiene su cancha, también tiene un niño y ellos hacen contra punteo, uhm que se encuentran, ahí se hace el que gana uno.

- ¿Y la fiesta de la uva que mencionó, ¿En qué época del año se da?

Ese en que época uhm...casi como ehm como la Vendimia casi es pues.

- ¿En Marzo?

Claro, casi por ahí es.

- ¿Y qué, que se suele hacer ahí?

Ahí casi hacen como acá hay este son uveros hacen cachina, su pisco y lo que llegan hacer es llevar los mejores piscos, hacen ahí los, los platos no y hacen su reina, chanca la reina chanca la uva, así casi como....

- ¿Van visitando también de bodega en bodega?

No, pero ahí es, cuando es eso este... solamente van a Humay y cada...cada sector por ejemplo acá en Hualla, hay un tío que se llama Pedro que lleva su, su vino, sus vinos, sus uvas y muestra no en que, en que calidad esta y sucesivamente los que llegan de arriba y los de abajo también a Humay y ahí se encuentran, y ahí va...los expertos van probando quien es, cuál de los estos son mejores y ahí es donde el gana pues.

- A yaaa.

Si, así es.

7. ¿Cuál es la situación actual del servicio de alojamiento que encontramos en el distrito de Humay? ¿Podría describirlo detalladamente?

Uhm, escaso es en Humay, no hay, no hay muchos hospedajes aah, hoteles casi no hay pues, pero lo único que hay es hospedajes son pequeños.

- ¿Eh y usualmente en donde bueno en estarían ubicados estos hospedajes pequeños?

Uhm, uno hay unos hospedajes ahí en la plaza de armas de...de la Beatita de Humay casi en la placita de armas, casi a la entrada ahí, después más abajo en la Montesierpe han hecho un hospedaje.

- ¿Estos hospedajes estarían aptos para recibir a los turistas?

No, yo creo que no...

- Es más así solo para descanso.

Claro, más para descanso porque para que sea un turismo tendría que ser más....

- Un poco más comodidades....

Más comodidades más que todo y seria lindo también pues.

- Claro jijiji.

8. ¿Cuál es la situación actual de los restaurantes que encontramos en el distrito de Humay? ¿Podría describirlo detalladamente?

Uhm bueno, a nivel de Humay yo considero que todavía no hay un, un restaurant a su altura no, yo considero.

- ¿Pero hay buenos restaurantes?

Si, también hay pues buenos ahora han salido recién como es acá hay un restaurante acá abajito, pero si tiene maso menos su esto.

- Pero igual usted considera que también tiene alguna, le falta algo para poder de repente, cumplir de repente cumplir con lo que el turista busca o, o usted también considera que o sea si está bien.

Claro, yo consi...yo, yo bueno de mi parte yo considero que le falta un, un buen restaurante de ese nivel para recibir a los turistas no.

- Uhum, ok.

9. ¿Con qué servicios de movilidad cuentan los turistas para llegar y trasladarse a los recursos turísticos de Humay?

Bueno, hay una línea que este... de que venga para Tambo Colorado hay una línea de Humay y hay otra línea que es de Huáncano también pasa, también llega y la de...la de Pantayco pues de Humay una línea de zapatitos es.

- Zapatitos disculpe que, que vendría a ser...

Son como unas minivanes pequeñas.

- Ah, ok, minivanes pequeñas.

Ah unas minivanes pequeñas de 7 pasajeros algo así...

- Y en el caso de la Laguna Morón ¿tiene usted conocimiento de, de repente cómo es, se podría hacer para, para poder llegar a este, a este recurso o uhm...?

Si, este es por, por Bernales pe, tienes que pasar río, llegar a Bernales y de Bernales para arriba.

- Ok.

10. ¿Qué otros servicios relacionados al turismo podemos encontrar en el distrito de Humay? ¿Podría describirlo detalladamente?

Además de repente de lo que son transporte, eh movilidad, perdón movilidad, restaurante y hoteles no, de repente algún centro turístico, algún eh campestre de repente que hay aquí que pueda ser como digamos de esparcimiento o entretenimiento más que todo para los visitantes...

Turistas...

- Ajam

Ahorita no hay por acá al nivel de Humay no encuentro ni un campestre, todavía no, no lo han hecho.

- No hay.

No hay, no...hay restaurantes pequeños, pero no hay este, no hay como dice un campestre, así como de Pisco que hagan así sería lindo, pero no hay.

- Tienen bastante que mejorar en Humay no...

Si, pucha que bastante sería lindo que hagan todas esas cosas o alguien pues y eso traería más turistas.

- Claro de todas maneras.

11. ¿Considera usted que las vías de acceso hacia el distrito de Humay y a los recursos turísticos se encuentran en buen estado? ¿Por qué?

Bueno el de...el que viene a Tambo Colorado si esta apto no, si ese tiene buena, buen acceso, buena vía, pero...allá para Bernales todavía para la Laguna Morón le falta un poco, bueno para Bernales si hay buen camino, pero para el acceso para...

- Para la laguna...

Lo que es para la laguna le falta.

- ¿En qué sentido le, le estaría faltando?

Buena... buenas vías pues no.

- Ah ok, de repente...todavía está en trocha.

Claro, en trocha.

- ¿Para qué otro recurso también le falta?

¿Uhm?

- ¿Para qué otro recurso también le falta todavía asfaltar el camino?

Uhm casi eso nomás, porque el resto está cerca a la pista.

- Hemos escuchado de la franja de hoyos de "La Serpiente".

Ya ese es eeh la parte de Bernales...

- El cerro Viruela.

El cerro viruela...maso menos porque lado queda ese...

- Por Montersierpe...que es uhm... hay varios hoyos ahí que se conocen como la huella de "La Serpiente" ...

- Ah ese es en, acá claro ese también le falta acceso pues, le falta como dicen no...en todo caso, le faltaría como dicen no promover la...lo que es la cultura o sea poner unas cosas de... o sea...

- ¿Señalización?

Claro, una señalización que son algo cultural no...

- ¿Y esa franja de huella de la serpiente se le puede considerar como un atractivo cultural?

Claro puede ser.

- ¿Sí? ¿Usted ha visitado?

No, no he tenido la intención, pero si mis compañeros me dicen.

- ¿Que ha escuchado maso menos? ¿Qué se puede visitar ahí?

Bueno mirar lo, lo, lo, los cráteres no, los hoyos que son algo llamativos.

- ¿Hay, hay alguna historia ahí?

No, no, no, no me lo han contado.

- A ya, ¿Tampoco tiene el conocimiento de repente que puede haber en estos hoyos en particular?

Claro, no, no, no

- No...Ah ok

12. ¿En qué condiciones se encuentran los servicios básicos (agua, luz, desagüe) en el distrito de Humay?

En Humay si tienen agua casi...casi por horas, pero si tienen agua eso si en Humay también desagüe también.

- Por ejemplo, por este sector agua, ¿usted cuenta?

Ya, por estos sectores como son este... poblados pequeños, como centros poblados eeh todavía le falta eso de desagüe, el agua perenne porque a veces, hace...han hecho un proyecto que verdaderamente ha dejado mucho que desear porque viene el agua nueva como dice la lluvia de la Sierra y paaam lo lleva la tubería y quedan sin agua igual.

- ¿Y ese proyecto cuando se hizo?

Si ahora poco nomas se ha hecho, será pues un año.

- Uhm...pero no ha funcionado de la manera como usted esperaba

Claro, exactamente.

- ¿Y para obtener agua como hacen ustedes entonces?

Bueno, ahora lo que nos abastece la municipalidad con su cisterna no.

- Ahora hay cisterna.

Si.

- ¿Cada cuánto tiempo?

eeh casi como 6 días o 7 días llega.

- Y de qué otra manera... si no hay cisterna, ¿cómo consigue el agua?

La otra manera este... trayendo agua de la acequia, agua sucia no hay de otra.

- Y con respecto al servicio de luz, como...cuentan todo el día, durante horas o...

No...la luz si...si es perenne pues.

- Ah ok...

Si.

- Entonces no hay ningún problema.

Ahí si no hay problema...

13. ¿Considera usted que la seguridad en el distrito de Humay es la adecuada como para desarrollar posteriormente el turismo?

Si, aah... a nivel de Humay sí, es tranquilo por acá todavía, porque hay comisaría, si es tranquilo todavía.

- No ha tenido ningún tipo de incidente, de repente que... que de repente sea, digamos importante en el sentido de que haya sido un poco comentado de repente o...

Mira... a nivel de Humay, de Humay para arriba, como dices Tambo Colorado ahí no hay ningún problema, pero la parte como dices la... la laguna Morón por la parte de Bernal es ahí si... ahí si es un poco...ya como dicen un poco bravo pues...

- Inseguro, ¿Como que casos hay, por ejemplo?

Ahí te pueden robar pues...

- Mas de robo nada más es...

Claro, robos pues...

14. ¿Existe algún medio de comunicación adecuado que difunda las actividades de desarrollo del distrito de Humay? ¿Cuáles conoce? ¿Podría describirlo detalladamente?

No, no... eso si no hay.

- No, no hay. Eeh de repente si aah... eeh... supongamos la municipalidad hace algún tipo de... reunión o algo, ¿Ustedes cómo podrían tener conocimiento de ello o.... cual podría ser la manera o definitivamente no, no hay?

No, definitivamente, eso a veces si... el alcalde no hace ninguna reunión pues... pucha una vez que se siente en el... en la... en el sillón municipal, ya ni se aparece por acá.

- Jaja ja...

Así... así es.

- O sea, ¿No hay ningún medio de comunicación, ni de radio, donde ustedes puedan presentar sus proyectos, alguna una feria?

No, no...

- ¿Como se enteran ustedes...?

Exce..., excepto que tu vayas a la municipalidad, pero ya sacando tu cita o algo así pues...

- Aah... ¿Y cómo se enteran ustedes entonces las noticias de robos?, de repente algún proyecto que está haciendo el alcalde, ¿Alguna visita?

Ahora... mayormente como hay Facebook, ya hoy... en estos tiempos si ya por ese más por el Facebook...

- Por las redes sociales...

Sí, por las redes sociales, claro por las redes sociales.

15. ¿En qué condiciones considera se encuentran los servicios de telefonía e internet en el distrito de Humay? ¿Llega el 4G? ¿Qué empresas de telefonía llega? ¿Qué tal la cobertura?

Ya.... en caso de Humay, mira de Humay, digamos de Miraflores para abajo...

- Ajam...

Llega la señal de lo que es de Humay, pero de... como dicen de acá de Auquis para arriba, esta incomunicado, no hay señal, no hay señal, o sea... no hay cobertura. Hasta el día de hoy, que estamos en el siglo XX ya casi nada.

- No llega nada; y, por ejemplo, si usted desearía llamar algún familiar, aah... ¿Como tendría que hacer este tipo de comunicación?

Aah... ya, ya, en partes como dicen tiene que buscar señal para ir al cerro pues...

- Jajaja.

De verdad.

- Sí?... y si hay alguna emergencia o algo que tiene que hacer?

Eeh... cuando hay una emergencia o algo, hay un... hay un, han dejado una..., en cada pueblo han dejado como una... como una este... como un teléfono fijo, pero es raro que la utilicen...

- Por ejemplo, eeh... y con el internet, usted que mencionó hace un momento, lo de Facebook para poder enterarse para cualquier tipo de noticias.

Claro...

- ¿Como hace también, igual de la misma manera?

Claro... de la misma manera, es cierto que... por acá como hay partes, donde que llega la señal no, en la otra parte de acá, que yo vivo llega señal, o sea llega una pequeña parte, digamos ahí... y solamente es un... cómo dice que tiene antena nada más.

- ¿Cuál es la señal que llega aquí?... Movistar, Claro....

Movistar llega...

- Más movistar...

Sí, más Movistar que Claro...Claro poco.

16. ¿Considera usted suficiente la señalización existente en el distrito de Humay y en los recursos turísticos?

Bueno... hasta donde yo he llegado en conocimiento a mí me gustaría que... para que llegue a más turismo eeh... me faltaría más de este... lo que es este... señalizaciones pues, o sea más este... cómo se llama este... (pequeña interrupción) ...más este como dicen... más publicidad como se dice no, para que los turistas lleguen más, porque hay, hay zonas arqueológicas que son lindas...y eso les falta.

- Y un turista no o un visitante eeh... de repente... ya supongamos no que quiere llegar a uno estos recursos, o sea la laguna Morón o acá a Tambo Colorado, entonces eeh... ¿Tendría la señalización correcta para poder llegar? o sea sé dónde doblar, donde ir hacia dónde dirigirme...

Creo que eso... eso le falta, porque yo no he...hasta donde yo tengo conocimiento de eso... no... no hay eso...

- Muy bien.

17. ¿Cree usted que la municipalidad distrital de Humay tiene interés en promover

la actividad turística? ¿Por qué?

Bueno... yo creo que hasta este año que yo he estado, tantos años nunca han promovido ese...lo que es el turismo no, porque si hubiese sido eso, lo tendrían a Tambo Colorado este... más este... más vistoso, cosas más lindas no, pero veo que no...le falta todavía eso.

- Uhum.

18. ¿Qué tal es la gestión que realiza Mincetur o el gobierno central para promover el turismo en Humay? ¿Podría detallar su respuesta por favor?

Bueno yo considero que eso le... no hay pues... no porque yo lo que veo en Tambo Colorado no más, es una ruina...es un lugar turístico, eeh... ahí esta los árboles mismos nuevos crecidos, no lo podan, no lo conservan y bueno... y eso yo creo que como tapado no porque si usted llega a ver, pucha tiene unos árboles grandazos que... que eso tendría que estar podado, bien hermoso, la entrada mismo, no hay pues...

- No hay mantenimiento.

No hay mantenimiento no, exactamente.

19. ¿Existe alguna iniciativa por parte de las empresas privadas para promover la actividad turística?

Yo creo que no, porque bueno... hay empresas que solamente, como dicen; jalan para ellos pues y no, no... no hay pues...

- Las fiestas que usted ha mencionado, por ejemplo, ¿Quién las organiza...son parte del mismo pueblo o es de la municipalidad?

Mira... eso lo que es de los negritos es una costumbre de cada...de cada centro poblado y todos los años, ellos mismos se... se juntan no... y dicen sabes que... es como decir, agarran cargo, ya yo quiero agarrar cargo y ellos se encargan lo que es traer el negrito, el otro se encarga de hacer la comida y así sucesivamente.

- Aah... la fiesta de la uva por ejemplo...

Ya la fiesta de la uva sí, eso lo hace la...la municipalidad.

- La municipalidad...

Si, eso si lo hace.

- ¿Y no ha escuchado, ninguna feria o algún proyecto de Mincetur?

¿Mincetur? No, no...

- Del Ministerio de Turismo .

No, no, no...

- Que haya querido aportar así... por ejemplo que diga: "Feria gastronómica en Humay" ¿no hay?

No, no... yo no no..., no he tenido conocimiento, no sé si lo habrán hecho, pero no hasta donde yo sé no, no he tenido conocimiento.

- Ok.

20. ¿Existe alguna iniciativa por parte de alguna ONG para promover la actividad turística?

Claro, pero más o menos en...en como que hay algo en...

- Eeh... uhm... no se de repente eeh... tal vez alguna empresa eeh... lo que es el ¿gas?

Techin...

- Claro, por ejemplo, haya querido hacer algún proyecto, mejorar algo en las infraestructuras no, en alguna edificación o algo de repente aquí en el distrito.

En el...a nivel distrito bueno... Techin siempre eeh... es una empresa grande privada, pero bueno lamentablemente yo no veo que haga eso, que promueva esto no... claro sí, cuida es una empresa que siempre cuida sus intereses no, en todo sentido, pero no

- No ve, digamos el cambio...

No, claro porque ellos, bueno tienen su línea acá, vienen, como siempre lo conservan la línea, en cuestiones del pueblo, siempre vienen, nada como dice... una charla para eso y, y nada más pues, apoyan en algo los pueblos, pero no es como dicen, esto no... con menos turismo... no, no, no.

- A ya. En otros ámbitos, en otras, en otras líneas de repente, pero no en el turismo.

Claro, claro, claro.

21. ¿Cómo se organiza la población de Humay para que se desarrolle el turismo en el distrito? ¿Podría describirlo detalladamente?

Uhm como para el turismo...

- Sí, claro.

O sea, como se debería de...

- Claro, que debería de repente un tipo de actividad, algún tipo de reunión o

presentar algún proyecto a la municipalidad, de repente lo han hecho.

Claro... eso también les falta a los pueblos pues, venir y presentar algunos proyectos no, porque acá, ahí si hay cosas unos andenes para la parte de Ancinos que son hermosos y también sería bueno que presenten unos proyectos, pero no... esos pueblos tampoco no lo hacen...

- Uhum, aah... Ok.

22. ¿Cuál es la actitud de la población con los turistas que visitan los diversos recursos turísticos de Humay?

No... eeh... en esa parte si son si lo ayudan así son amables.

- Ok.

23. ¿Existe interés de alguna organización, club, grupo o colectivo para promover la actividad turística?

No, no, no.

- ¿Hay algún tipo de club de repente o de repente algún otro grupo uhm que haya también tenido ese tipo de intereses?, de repente a veces se ve eeh... clubs deportivos de repente que... quieren eeh... hacer algún tipo de intervención o algo así o tampoco...

Ehm No..., acá tenemos un club, lo que es de la población de Huaya, si tienen un club que es de Bambú, ya eso no más es, de acá toda la zona pues ...aah.

- Entonces cuando vienen los turistas o visitantes, ¿Los pobladores los reciben amablemente?

Si, Si si...

- ¿Les ofrecen información?

Claro, eso sí, si le ayudan.

- ¿Hay algunos pobladores que trabajen así voluntariamente en los recursos turísticos?

Eeh... aquí de Humay u otro distrito...

- Eeh... en todo el distrito.... donde están los recursos.

¿Ya?

- Los mismos pobladores se organizan por ejemplo en hacerlos conocer como un trabajo de guía de turismo.

¿Voluntariamente?

- Claro...

No, no...

- No hay...

No hay, todos quieren plata nomas.

- Ayaaa...Por ejemplo si el turista quiere información de la laguna Morón, ¿Algún poblador lo acompaña?

En la parte de Humay...de Bernales...

- Uhum...

Claro, ahí si pueden dirigirle pues si lo dirigen, si lo enseñan donde es...

- Pero, por ejemplo, acompañarlos, o sea decirle mira eeh... te voy a llevar por este lugar, por aquí... aquí está la laguna, esta es una leyenda de la laguna...

Claro.

- O sea, ¿Pueden tener un tipo de información también por parte del poblador?

Si, eso sí, darles si.

- Para conocer también así... el cerro de la serpiente, el cerro viruela...

Claro, excepto que tengas una pues como dice, un gran corazón y voluntad también pues porque sino como...

- Claro jajaja... Después hemos escuchado el cerro "Media luna" ¿es un atractivo también?

¿Cerro Medialuna?

- O la Media luna...

Claro...eso también esta pues, un cerro que esta encima ... eso ya como dice lo miras de abajo nomas no.

- ¿Qué es exactamente?

Es una luna de arena pues...

- ¿Ya?

Ya y por eso le dicen "Media Luna"

- ¿Y dónde está ubicado?

Eso está en la parte del cerro al sur... a la altura del pueblo de Media luna mismo,

hay un pueblo de media luna.

- ¿Es un centro poblado... Media luna?

Claro un centro poblado Media luna pues...

- A yaaa... ¿Y tiene alguna leyenda?

Claro ese que digo... que, que hecho competencia con...

- La serpiente y el caballo...

Claro, claro, claro...la leyenda dice que era un caballo, un caba...un jinete y un caballo y la luna, y... ahí es donde que le muerde la serpiente al caballo y quedan ahí no más pues.

- Quedaron ahí para la existencia, jajaja... Después la laguna Morón, ¿Cuál es su leyenda?

De la laguna Moran si, casi...uhm... no, no poco, ¿Cuál sería su leyenda?

- Algunos dicen que era un ladrón, otros dicen que por la noche escuchan este...

Aah... ya ya; claro si, si es un ladrón dicen pues.

- ¿Cual le han contado a usted?

Del ladrón

- ¿Como es?

Pucha que ya me he olvidado de estas cosas, lo que sí, sí, eh escuchado...

- ¿A quiénes le robaba?

Creo que lo robaba a lo... a la grandes creo algo así.

- ¿Que les robaba, plata o qué?

Este... eeh... le llevaban creo este lo que es este... víveres no, para los pobres...

- Ahh... O sea, el robaba a las personas que tenían y se lo llevaba a los que no tenía...

Claro a los que no tenían no, era como un Robin Hood.

- A yaaa... ¿Y qué le paso?

Creo que... ahí fue...que lo buscaron... creo que se metió a una laguna creo algo así... No... Yo si tenía el conocimiento, pero pucha ya tiempo no...

- Y de la Beatita de Humay, ¿Cuál es su historia?

Ella si era una sierva dicen pues, de eso si se... dicen que era una sierva que... que hacía... o sea que tenía unas trabajadoras, trabajadores, uno que, tenía una ollita pequeña que hacían casar a toditos, esa era su historia ella...

- Así...

Si...

- ¿Y qué milagros ha hecho que usted ha escuchado?

Uhm hay muchos que eeh... escuchado no, que hay algunos que no han podido este... los ha sanado, eeh... tenían enfermedades, han hecho como dice eso, como le dicen a eso, que vienen caminando... promesas, venían caminando de Pisco hasta Humay caminando y ella les cumplía sus promesas.

- Los ha sanado también...

Claro, los ha sanado, hay algunos que dicen que no podían tener este... otro hijo y estaban mal, ese día hicieron la promesa de llegar y les cumplía no...

- ¿Y dónde está ubicada su tumba?

Ahí mismo en el... en el mismo... en la misma iglesia...

- La misma iglesia...

Si.

-A yaaa... y su festividad nos dijo que era en junio y noviembre.

Claro, en junio y en noviembre.

- ¿Sabe maso menos cuantas personas, calcula maso menos cuantas personas llegan en ese día?

Pucha te diría que... Bueno... ahora si vienen ya sí casi pocos pues... será por la misma bueno... la juventud que ha cambiado no..., pero en ese tiempo que era más pequeño, pucha que había una gente...

-Bastante gente...

Si... pucha que no se podía ni caminar era como que irse a gamarra en tiempos de navidades...

- Así, Asuu....un mar de gente.

Sí, de verdad así era... desde la comisaria de debajo de lo que es de esto, era repleto de gente... uff.

- Ahhh... es bastante.

Sí era bastante.

- Vienen a visitar la tumba, a escuchar misa...

Claro, vienen a visitar su tumba y bueno ahí...eeh... como le dicen a esto... se echan en su nicho le piden pues no.

-A yaaa...

Y así era pues...

- Y como hacia la gente ¿Se quedaba?

* Claro si...decían eso... dicen... este vamos a pedir la... eeh... como se dice eso... eeh... ay no sé cómo se dice esto....

- ¿La bendición?

Claro, la bendición y ya pues, pedían su esto bastantes y.... hay algunos que se van, comprando sus cosas, piden por ejemplo compran unos... unos... unos estos de acá... que les dicen... sus rosarios, sus fotos, van los bendicen y se lo llevaban pues y así es así es...

- ¿La policía y el serenazgo también hacen un buen trabajo, cumplen con la seguridad de todos los centros poblados del distrito?

Bueno... bueno eso sí, eso sí para parte de Humay de Bernal, casi si hay serenazgo, pero por acá no hay casi.

- Por acá no hay... ¿Y acá como... hacen rondas o como se organizan ustedes?

No acá casi no...

- Es tranquilo...

Tranquilo es... si, es tranquilo, gracias a Dios todavía es tranquilo.

- ¿Y hay posta médica o un centro de salud?

En Humay.

- En Humay mismo.

Si en Humay mismo...

- O sea ustedes y los demás centros poblados tienen que ir a Humay...

Claro, exactamente.

- ¿Y qué es lo que hay ahí solamente? ¿Que encuentran?

Ahí te curan lo esencial no...heridas, dolor de estómago, todo eso pues...

- Medicina general digamos no.

Claro medicina general.

- Ya si necesitan otras cosas, se tienen que ir hasta Pisco...

Claro ahí si ya tienes que trasladarte a Pisco.

- ¿Y cómo hacen así para movilizarse?

Bueno... ¿de aquí a Humay?

- Uhm jum... o ¿Hasta Pisco en una emergencia? ¿Es fácil de encontrar?

Mire de aquí...eeh... claro porque, es difícil, porque a veces también depende de gente de ahí no... gente que no tiene como dicen no... Llegan a Humay de repente le diagnostica que tiene que ir de repente a Pisco y a veces la economía es brava pues y bueno...

- Y cuando nos mencionó de los piscos y vinos se puede decir entonces que ese es el...la bebida típica de aquí de Humay...

Claro maso menos...

- ¿Y hay alguna bodega digamos que sea representativa de acá, o de repente sea la más conocida o....?

Si, sí, hay varias acá... Ahí en Humay hay una bodega que es... de caise o algo así...

- ¿Que otras bodegas conoce?

Después esta... hay varias bodegas... pero así una...una, no sé cómo ahora casi pequeñas son pues... no son bodegas grandes...

- El Señor Pedro que usted menciono pertenece a una bodega.

Claro tiene una bodega.

- ¿Como se llama su bodega?

No digo que ese es un este... como digo este... artesanales pues...

- Ahh... artesanales.

¡Claro!

- Sí, pero... ¿Se puede visitar así de repente una bodega como que muestre,

como hace?

Su Proceso.

- Ajaa...

Claro, el de acá abajito que le digo de Pedro chute, ya el sí tiene al costado nomas lo que hace su proceso de vinos y pisco, tiene...tiene una... como los...como los... todos sus pasos de como lo hace.

- ¿Y puede permitir entonces que turistas lo visiten, para que conozcan así?

Claro, claro...

- También puede ser como un proyecto no de ustedes...

Claro, exactamente.

- Para que atraigan... como lo hacen en Ica, como lo hacen en Cañete.

Como lo ha... claro, claro.

- Porque Humay es bonito, es un lugar de descanso, hay varios proyectos que ustedes pueden hacer...

Si... puchaa si es bonito, pero... es una zona tranquila... lo único que le falta como dicen ustedes promover el turismo no...

- ¿Entonces la actividad económica aquí de Humay cuál es, la principal?

eeh... que como es?

- ¿Cuál es su principal actividad económica...agricultura, la ganadería?

Aah... la agricultura - ¿Que suelen cosechar?

Eeh, este todo... en tiempo de enero no de...empezando de abril, todo lo que es cosecha de... choclo, maíz amarillo, todo eso hay.


- ¿Uva, algodón también?

No ya, en los fundos si hay uva pues...en cuestiones como dicen hay bodegas que hacen su mismo, tienen su mismo, su mismo lote de...que hacen en cachina de uva ahí lo tienen.

- A ya...

Aquí hay un fundo de que es este... lo que es este... Agritac, que ya tiene su fundo pues no...

- Listo, Señor Ismael, eso ha sido todo muchas gracias....

TRANSCRIPCIÓN DE ENTREVISTAS	
Número de registro:	Gestor 1
Nombre del investigador (a)/entrevistador (a):	Kiara Cuadros, Jazmín Bendezú
Nombre de la población:	Centro poblado de Bernales, distrito de Humay
Fecha y hora de la entrevista:	09 de enero de 2021 – 13:37 p.m.
Fecha de llenado de ficha:	10 de enero de 2021
Tema:	Potencial turístico
Informante:	Ex trabajador municipal, emprendedor.
Contextualización:	La entrevista se llevó a cabo en el centro de labores del entrevistado Botica “Virgen de Chapi”.
Observaciones:	
Evidencia fotográfica:	
Duración de entrevista:	39 minutos 22 seg.
1. ¿Cuáles son los atractivos y/o recursos turísticos naturales de Humay con mayor potencial? ¿Por qué? ¿Podría describirlo detalladamente? ¿En Humay?	- Sí, en todo Humay.

En todo Humay. Bueno, para empezar, los turistas llegan hacia la casa de la niña Luisa conocida como la Beatita de Humay, nuestra Beatita de Humay. Todos los 25 de diciembre salen los pallitas o los negritos hasta el 6 de enero a hacer sus bailes. Eso está reconocido por el Ministerio de Cultura.

Tenemos las ruinas de Tambo Colorado, en la parte alta del distrito de Humay por la margen derecha por la vía los libertadores; tenemos el cerro La Serpiente que está a la altura del centro poblado Montesierpe, a la altura del cerro.

Y aquí en el centro poblado de Bernales tenemos nuestra laguna Morón, una laguna muy grande, muy concurrida y lo que nos queda es lo que usted pueda visualizar de la iglesia antigua que está ahí con el viejo campanario.

- Sí, justo eso es lo que estábamos viendo y queríamos saber información.

El viejo campanario está sostenido por palos de huarango y eso tiene cientos de años.

- Claro.

Desde la época de los patrones y más antes de los jesuitas, de la época de los jesuitas, cuentan los historiadores, los ex dueños y los sacerdotes que han estado acá.

Que otros centros turísticos tenemos por acá. Ya, eso nomás creo que tenemos como centro turístico.

- Hemos escuchado del oasis La Palma, ¿lo conoce?

¿Oasis La Palma?

- Sí, otra laguna.

Esa laguna no sé si sea La Palma, pero, si sé que está en manos privadas por la zona baja de Bernales, está como a 6 kilómetros, 6 o 7 kilómetros algo así. Está, es un oasis que está administrado por un privado.

- Y aquí en la Laguna Morón ¿Qué actividades se pueden hacer?

Bueno, aquí vienen a practicar natación, vienen con botes y por el cerro con esos, este, unas cosas que se resbalan.

- ¿Unas tablas?

Tablas, sí, y motocross, también.

- Motocross.

Sí, por ahí pasa un, este, los carros que hacen las carreras, los Dakar.

- Pasan por aquí.

Sí, pasan por estas dunas.

2. ¿Cuáles son los atractivos y/o recursos turísticos culturales materiales con mayor potencial de Humay? ¿Podría describirlo detalladamente?

[La respuesta fue contestada en la pregunta 1]

3. ¿Cuáles son los principales cuentos, mitos o leyendas del distrito de Humay? Podría relatarnos

Ya, bueno. Lo que se comenta es que la laguna Morón lleva ese nombre precisamente por un señor que apellidaba Morón. Ese señor Morón era el Robin Hood de aquí de la zona. Se iba a diferentes lugares hasta Chincha llegaba robándole a los millonarios para repartirle a los pobres y cuando era perseguido por la policía él se escondía por esa zona de la laguna Morón y nadie lo encontraba. Consecuencia de ellos, en conclusión, la laguna Morón lleva el nombre del señor Morón. José Morón creo se llamaba.

- ¿Qué otra leyenda?

Ah, la otra leyenda es que siempre salía una mujer de vestido blanco de la iglesia y se dirigía por aquí, por aquí por esta parte de la pista y se dirigía hasta el

cercado hacia el sector, hacia atrás de la cruz, por allá. Era una mujer de vestido blanco, entonces, este, hubo un tiempo en que vino a vivir el hijo de un ex patrón acá y dormía allí donde era antes la casa hacienda. Con el cooperativismo la casa hacienda se convirtió en las oficinas de la cooperativa, pero, ahí quedaban unos ambientes. Y en ese ambiente allí dormía un hijo del ex dueño de la hacienda Bernales, un tal Penagos.

- Ya.

Entonces ese señor Penagos sentía que le metían cachetada y la mujer de vestido blanco se salía por la ventana y la ventana estaba abierta, perdón, cerrada. Y cuando él se despertaba y veía que se estaba saliendo salió rápido porque era nomas el primer ambiente era y veía que entraba por la iglesia y veía que entraba por la iglesia también la iglesia cerrada, pero él ya se quedaba por la puerta nomas mirando porque era de fierro no tenía nada la iglesia y veía que entraba a un cuarto que le llamaban la sacristía, pero, eso se repitió según el cómo tres veces.

- ¿A él nomás le paso?

A él nomas, a él nada más le pasaba eso porque era el único que vivía allí. Entonces un día el hombre dejó preparado todo. Dejó abierta la puerta de su cuarto, dejó abierta la puerta de la iglesia y dejó abierta la puerta de la sacristía. Entonces cuando sintió que lo cachetearon nuevamente el salió rapidito y la de blanco volvió a salir por la ventana que estaba cerrada y él la fue siguiendo, la fue siguiendo y la fue siguiendo como había dejado todas las puertas abiertas y vio que se profundizaba en el piso.

- Ah, ya...

Sí, estaba con ladrillo y les digo que esto es cierto porque yo lo he visto lo que él sacó después. Entonces el al ver que allí se hundía la mujer de vestido blanco él llamó a tres personas. Sacaron los bloques de ladrillo que se veían de piso comenzaron a cavar y allí había pues, un, un cajón con la finadita, con una finadita, con una muertita muy hermosa. No estaba descompuesta para nada, con sus cabellitos bonitos, con sus...

- ¿Pulseras?

Con sus pulseras, sus zapatitos de taco y su vestido blanquito. Muy bella mujercita.

- ¿Sí?

Sí, yo lo vi, ah. Yo estaba muchacho en aquel entonces.

- Se sorprendió, entonces.

Yo también vi. No he visto, no he visto que le metían cachetadas al señor, pero, el señor lo cuenta y por eso es que se descubrió a la mujer.

- Que allí estaba su cuerpo.

Que allí estaba ese cuerpo. Entonces la señora, el señor Penagos que hizo sacar el cajón con la finadita la traslado al cementerio, pero, la chica lo siguió molestando porque no le gustó que se la llevaran al cementerio.

- Claro, porque ese era su lugar.

La volvió a atraer a su lugar y jamás lo volvió a molestar.

Después otro mito... decían la llorona, la llorona, la llorona por aquí, la llorona por allá, pero, nunca se supo quien fue la llorona lo que si se llegó a ver es que eran unos gatos en celo que gritaban, como, como criaturas o como una mujer, gritaban y se sospecha que pueden haber sido los llantos del gato que lo confundían con los de la llorona.

- Justo en la madrugada también los gatos comienzan a escucharse.

Eso de las doce de la noche para adelante comenzaban el llanto, los gritos.

4. ¿Cuáles son los platillos tradicionales (dulce, salado o trago) del distrito de Humay?

Los platillos tradicionales acá, es variado porque no tenemos un plato típico no lo tenemos ¿no? Es, este, digamos, aquí comemos la carapulcra que es de chincha, los frijoles y los pallares que es de Ica el seco el ceviche.

- Casi los mismos platos.

Los mismos platos de la región.

- Y de repente a base de camarón.

Antes sí, porque a nuestro río no le faltaba agua y sí había camarones.

- Ah, ahora muy poco.

No era necesario sembrar camarones para tener con el tiempo, no, solitos se reproducían, la taza era natural. Ahora no, ahora tienen su piscigranja y ahí los crían o traen de Arequipa. Los restaurantes que están por la vía los libertadores venden, este...

- ¿A base de camarón?

Potajes con camarones, pero, los camarones los traen de, de, Arequipa.

- ¿Ya no son de la misma zona?

No, ya no tenemos ya. Se perdieron.

- ¿Y hay algún postre típico?

¿Un qué?

- Un postre...

Postre. Bueno, la mazamorra morada, la gelatina, los, esta otra mazamorra de..., bueno, no recuerdo, pero, es como el zapallo que traen de la sierra.

- ¿Calabaza?

De calabaza. Sí.

- ¿Y de bebidas típicas?

¿Bebidas típicas? Usted ve allí están vendiendo la chicha de jora.

- Vino y pisco ¿no?

Vino, pisco y cachina que son especialistas por la margen derecha, Montesierpe, San Ignacio y el distrito de Humay. La parte más alta Huaya Grande. Allí preparan pisco, vino y cachina.

5. ¿Cuáles son los principales valores que se promueven en el distrito de Humay? ¿Podría describirlo detalladamente?

Los valores que se promueven. Bueno, allí tenemos los colegios donde tenemos los tres niveles de educación primaria... Inicial, primaria y secundaria desde ahí se les viene reforzando los valores que se les da en casa porque de ahí vienen los valores, de casa. En el colegio se les refuerza nada más.

- ¿Qué valor característico podría decirnos usted?

¿Qué valor característico?

- Sí, amabilidad, responsabilidad...

¿Perdón?

- Amabilidad, responsabilidad, puntualidad, ¿Cuál es el valor que les caracteriza?

Sí, la amabilidad y la responsabilidad porque aquí los niños una vez que salen de vacaciones se van al campo a trabajar con su padre para que sepan lo que es ganarse el dinero con el sudor de su frente, lo que le cuesta para que sepan valorar la educación.

- Como llega el plato de comida a su mesa.

Como llega el plato de comida y que esa plata, esa plata que gasta su padre en la universidad o en el mismo colegio tiene que ser valorado no se puede estar yendo al colegio solamente por jugar con los amigos, hacer palomilladas dentro del aula o disfrutar del correo, no. Últimamente en este pueblo de Bernalles están ingresando a la universidad cosa que antes no se hacía.

- Era muy escaso.

Cosas que antes no se hacía.

- Qué bueno que hayan mejorado en eso.

Sí, entonces el nivel educativo se ha reforzado por parte de nuestra autoridad política local, el alcalde. Ya van como tres periodos de diferentes alcaldes que tienen una academia municipal, algo así donde traen profesores para reforzarles y cuando van a dar su examen de admisión están ingresando bueno pues, ingresarán un, un 5% digámoslo así cosa que antes nadie ingresaba.

- Qué bueno.

Sí, y este colegio pues, por lo menos alberga, el colegio secundario más de 400 alumnos.

- ¿Es mixto?

Es mixto.

6. ¿Cuáles son las principales festividades que se promueven en el distrito de Humay? ¿Podría describirlo detalladamente?

En el distrito de Humay la principal festividad del distrito de Humay es la celebración del nacimiento y el fallecimiento de la niña Luisa conocida como la beatita de Humay esa es la principal después también tenemos en Humay el señor de la Agonía, la Virgen del Carmen, Santa Rosa de Lima.

Aquí en Bernalles también tenemos a la Virgen del Carmen y tenemos el día de las cruces.

- ¿El día de las cruces?

El día de las cruces en el mes de mayo y el día y en el mes de julio la fiesta Virgen del Carmen. En junio el nacimiento de la beatita de Humay y en noviembre el fallecimiento de la beatita de Humay.

- ¿Allí viene bastante gente?

Sí, sí de diferentes lugares. Hasta del extranjero han sabido llegar. Con decirle que después del terremoto del 2007 un señor de Estados Unidos financió la construcción de una nueva iglesia. Un señor de apellido Da torres que acaba de fallecer hace poco también.

- ¿Y se le reconoce no?

Se le reconoce en el distrito de Humay se le reconoce al señor.

- Entonces, la iglesia ¿la financió él?

La financió el señor Da torres. Ninguna autoridad local, ninguna autoridad, ni siquiera el gobierno central, ah, ni lo regional, ni el, los de Ica como le llaman las lo de la iglesia de Ica.

- ¿Del señor de Luren?

No, las autoridades eclesiásticas. Tampoco, todo lo hizo el señor Da torre. Es una iglesia muy hermosa por supuesto, moderna, no a la antigua, pero sí a la época una iglesia adecuada a esta época porque ya no tienen esas torres, creo, que tenían al costado no, ya no la tienen.

- Si es una construcción moderna.

Sí.

¿Y allí está la tumba de la Beatita?

Dentro de la iglesia está la tumba de la Beatita. Allí entran a ganar la gracia. Ahí llegan los turistas, entran así no sea el día de la Beatita así no sea su fiesta la gente entra a la iglesia y gana las gracias de la Beatita.

7. ¿Cuál es la situación actual del servicio de alojamiento que encontramos en el distrito de Humay? ¿Podría describirlo detalladamente?

Si me puede repetir la pregunta.

- ¿Cuál es la situación actual del servicio de alojamiento que encontramos en el distrito de Humay?

Ah, ya. Distrito capital o todo, con anexos.

- Todo el distrito. ¿Encontramos servicios de alojamientos aptos para los turistas?

Sí, si actualmente hay un comité pro- ornato en el distrito de Humay que, que tiene el control de unos cuartos que están allí en la plaza de armas con unos arcos. ¿Habrán visto?

- Sí.

Ahí son cuartos de hotel y entrando si usted va de oeste a este entrando a Humay ahí usted va a encontrar en vía de la pista hay unos hoteles. Son nuevos que se están ampliando más la cobertura.

- Para recibir más cantidad.

Sí, sí. Lo mismo aquí en Bernales tenemos 2 hoteles: uno que está acá en la avenida Los Ángeles y otro que está allá por el sector Nueva Esperanza.

- Y el servicio es el adecuado como para satisfacer las necesidades de los turistas.

Tiene los servicios, pero, el tema es que no tenemos todavía pistas en las calles. Esta es la única, única pista. Después lo que es el resto es polvo, no tiene pista, pero, si tenemos luz, tenemos agua y tenemos desagüe.

8. ¿Cuál es la situación actual de los restaurantes que encontramos en el distrito de Humay? ¿Podría describirlo detalladamente?

Actual, actual están restaurantes digamos no hay, pero, si hay cocinería por ahí que todavía están subsistiendo porque con el tema de la pandemia es bien difícil que, que, que lo permitiera porque los policías vienen constantemente cerrando, pero, si usted va por allí va a encontrar algunas cocinerías donde...

- Por ejemplo, los turistas que vengan a visitar y deseen almorzar usted que restaurant les recomendaría.

Mire, eh, casi poco, casi poco consumen los turistas acá. Los turistas que vienen ellos traen su propio alimento.

- Traen sus meriendas.

Sí.

9. ¿Qué otros servicios relacionados al turismo podemos encontrar en el distrito de Humay? ¿Podría describirlo detalladamente?

Tenemos un centro de esparcimiento que se llama el Gran chaparral que está en el sector Porvenir alto de aquí de este pueblo de Bernales, sí.

- ¿Qué se puede encontrar allí?

Pueden, fulbito, fulbito y si les piden que les preparen comida también se las preparan.

- ¿Y está abierto todos los días?

Todos los días no, pero, si tienen que de repente para jugar fulbito sí todos los días, pero si usted quiere tener allí un momento de esparcimiento como se dice usted va y le dicen lo necesito para tal día.

- ¿Con reserva?

Sí, con reserva.

10. ¿Con qué servicios de movilidad cuentan los turistas para llegar y trasladarse a los recursos turísticos de Humay?

Tenemos los autos de las líneas.

- ¿Están en todos los centros poblados?

Sí, porque la margen derecha del distrito de Humay por ahí pasa la vía los libertadores entonces hay línea de autos, de mini van, eh, que trabajan haciendo ese transporte de la misma forma para acá para el pueblo de Bernales.

- O sea que, de aquí de Bernales, ¿podemos tomar un auto o colectivo de repente que nos lleve hacia tambo Colorado?

Sí.

- A la franja de la Serpiente.

No, solamente llegan a la pista. Al cerro de la serpiente usted tiene que ya caminar porque imagínese es un cerro bien elevado.

- Y de aquí a la laguna también se les puede llevar.

También si usted contrata a un, contrata a una movilidad, una minivan un auto lo lleva o mototaxi que también hay.

- ¿ida y vuelta? O ¿solo de ida?

No, de ida porque ya pues con espera el costo es mayor.

- Se le puede coordinar digamos.

Claro, claro.

11. ¿Cuál es el estado actual de las vías de acceso hacia el distrito de Humay y a sus recursos turísticos? ¿Podría detallar su respuesta por favor?

Bueno, como usted verá ya la vía de acceso ya se viene mejorando ya tenemos pista tenemos antes no antes era carretera de trocha y era un poco pesado para las movilidades venir para acá. Entonces ahora si ya con mayor facilidad podemos encontrar movilidades y se ha ampliado inclusive aquí la línea de, de minivan, de autos. Se ha ampliado por la mejora de las pistas, pero, de aquí del pueblo hacia la laguna Morón sí el camino todavía es este, es trocha. Pero, está mejorada, está mejorada a comparación antes era pura arena que se quedaban atollados los carros algunos no podían pasar por la profundidad de las huellas y en el centro chocaban con la parte baja de los autos entonces no había acceso, pero, ahora sí hay acceso hasta la misma laguna.

- ¿Y para los demás recursos también las vías están asfaltadas?

Para la laguna de Las Palmas ¿no?

- Sí.

Para allá si no están mejoradas. Para allá si tienen entradas movilidades con, con llantas de areneros.

- Tubulares.

Sí.

12. ¿En qué condiciones se encuentran los servicios básicos (agua, luz, desagüe) en el distrito de Humay?

Yo diría de que estamos en un 70% con luz, con agua.

- ¿Y desagüe?

Con desagüe estamos pues con un 50%.

- 50%

Sí.

- El servicio de agua como se maneja aquí: ¿diario o por horas?

Diario, diario, diario. Tenemos agua por gravedad, tenemos agua por gravedad

que se capta del río y por gravedad viene de pueblo en pueblo, pero, eh, no tomando en cuenta los pueblos que están en la parte alta porque para ellos no les alcanza el nivel, el desnivel para que puedan captar para ellos es un poco difícil.

- En ese caso, ¿ellos como reciben el agua?

Ellos, eh, reciben agua por canal de riego, por canal de riego y de Bernales hasta lo que es Palmar, Centro Poblado San Tadeo, Centro Poblado El Pilar, San Pablo, Lote 3, Huarangal, Cuchilla vieja, Cuchilla nueva todos ellos ya tienen agua potable.

13. ¿Considera usted que la seguridad en el distrito de Humay es la adecuada como para desarrollar posteriormente el turismo?

Bueno, yo creo que la seguridad ciudadana a nivel nacional no es adecuada y mucho menos aquí en Bernales. Claro que tenemos seguridad ciudadana, pero, donde, donde haya un descuido de seguridad ciudadana allí aprovechan los malhechores. Entonces lo mismo sucede acá, lo mismo sucede en Humay, como sucede en todo lugar. No es seguro, seguro, no es, pero, sí ha parado la delincuencia ha parado un poco la delincuencia a raíz de las vigilancias que hacen los serenos.

- O sea, se puede decir que de cierta hora los turistas pueden visitar de manera tranquila los recursos.

Tranquila, sí, sí, porque en el día, eh, hay, eh, cierta cantidad de serenos cuidando, viendo la tranquilidad y el orden de la laguna Morón.

14. ¿Existe algún medio de comunicación adecuado que difunda las actividades de desarrollo del distrito de Humay? ¿Cuáles conoce? ¿Podría describirlo detalladamente?

¿Alguna qué?

- Medios de comunicación, algún programa de televisión o radio propio del distrito de Humay que transmita noticias.

No, no tenemos propio del lugar, no, pero, si vienen de la provincia por cualquier acontecimiento vienen a hacer...

- ¿Algún reportaje o noticia?

Sí, reportajes o noticias.

- Entonces, ¿los pobladores como se enteran de lo que sucede en el distrito?

¿Los pobladores como se enteran? Porque, a través pues del face.

- Ah, a través de las redes sociales.

De las redes sociales, sí, ahí se publica e inmediatamente nos enteramos.

- ¿Tienen las páginas así de la municipalidad?

Sí, de la municipalidad y también pues si yo tengo el número de un compañero de otros así se comparte y encontramos las noticias.

15. ¿En qué condiciones considera se encuentran los servicios de telefonía e internet en el distrito de Humay? ¿Llega el 4G? ¿Qué empresas de telefonía llega? ¿Qué tal la cobertura?

Acá tenemos movistar, tenemos Claro y Telefónica.

- ¿Y la cobertura es buena?

Bueno, por momentos tiene sus debilidades, pero, de que tenemos señal telefónica todos los días sí la tenemos de que hay eh internet todos los días sí la tenemos.

- ¿En todo el distrito se podría decir?

No, en la parte alta del distrito de Humay por los cerros no hay cobertura, no hay cobertura y recién el alcalde está por construir unas antenas por la margen

derecha de Humay para la parte alta por el centro poblado Letrayoc y Huaya Grande están poniendo unas antenas para tener cobertura de internet y de telefonía.

- ¿Está en proyecto entonces?

No, se está ejecutando ya. Ya está por terminarse si es que no está terminado.

- Qué bueno entonces. Entonces la mayoría de pobladores tienen más celulares que teléfono fijo, ¿no?

Acá ya no hay teléfono fijo, no. Todos son celulares.

- Todos celulares.

Sí.

16. ¿Considera usted suficiente la señalización existente en el distrito de Humay y en los recursos turísticos?

¿Señalización?

- O sea, los carteles donde indiquen, por ejemplo, Bernales, tantos kilómetros.

Ya le entiendo. En eso si estamos bien, bien, bien crudos. No hay señalización. Si usted ha querido entrar a Bernales usted habrá en la entrada habrá visto un letrero viejo viniendo de Humay que dice Bernales, pero de Pisco para acá no hay que diga Bernales, entonces a no ser que hayan puesto recién, pero yo no me dado cuenta, pero, no hay señalización inclusive en las pistas que diga, eh, centro poblado tal centro poblado tal, hacienda tal, no, no hay nada.

- ¿Y los recursos turísticos sucede lo mismo o si están señalizados?

Los recursos turísticos tampoco están señalados.

- ¿es un poco difícil para un visitante poder ubicarlos?

Vienen preguntando y ya nosotros le damos información.

- Entonces ¿es un poco deficiente el tema de la señalización?

Deficiente yo diría bastante no poco. En ese aspecto sí estamos bien retrasados.

17. ¿De qué forma la municipalidad o el gobierno regional ejecuta proyectos de actividad turística? ¿Podría describirlo detalladamente?

Ninguna.

- ¿No hay proyectos?

No hay proyectos turísticos, no hay.

- ¿Ni para la laguna Morón ni tambo Colorado que son los principales?

No.

- ¿Y en gestiones pasadas?

Tampoco, nunca. Lo único como le digo es que el alcalde del distrito de Humay se está preocupando por la limpieza de la laguna ahí y poner un guardián y que haga y cuando vienen turistas ahí tiene a los serenos después no. Lo mismo sucede en Humay.

- Pero, ¿no hay proyectos, así, de atracción de turistas?

No, no hay. No hay.

18. ¿Qué tal es la gestión que realiza Mincetur o el gobierno central para promover el turismo en Humay? ¿Podría detallar su respuesta por favor?

Nada. Cero estamos en eso.

- ¿Nunca ha habido ninguna iniciativa, nada por hacer alguna feria, algo?

No.

19. ¿Existe alguna iniciativa por parte de las empresas privadas para promover la actividad turística?

Bueno, ahí les tengo que aclarar que la empresa CONTUGAS, creo que es, es la que se encargó de mejorar el camino de ingreso hacia la laguna Morón después

nada más.

- ¿Financió para el mejoramiento de la vía de acceso?

Sí, para la vía de acceso y en época escolar que vienen y regalan cuadernos, mochilas, zapatillas a los escolares.

20. ¿Existe alguna iniciativa por parte de alguna ONG para promover la actividad turística?

No, ninguna, no hay.

- ¿Nunca se han presentado así, proyectos, nada?

No.

21. ¿Cree usted, que la población tiene interés en participar en el desarrollo de la actividad turística del distrito? ¿Por qué?

No, la gente no tiene ese interés de participar del desarrollo turístico porque a veces el mismo poblador hacen que destruye lo que, lo que, un turista quiere conocer o quiere ver mejor. La gente de aquí por ejemplo se van a la laguna Morón cazan pecado y eso no está bien, cazan con escopeta y eso no está bien porque adió flora y fauna. Ahorita no tenemos aves, no tenemos aves en la laguna Morón. Quisimos rescatarlo, pero, no se ha podido, no se ha podido.

- ¿Lo mismo sucede para los demás recursos?

Sí, los mismo sucede, lo mismo sucede para los demás recursos.

22. ¿Cuál es la actitud de la población con los turistas que visitan los diversos recursos turísticos de Humay?

Bueno, la población le da igual venga quien venga, pero como siempre no faltan los malhechores ellos son los que se portan mal y a veces por culpa de ellos la población queda mal entonces la población para ellos normal pero siempre los hay amigos de lo ajeno.

- Pero, por ejemplo, cuando un viene un visitante, un turista a pedir información ¿los pobladores se la brindan?

Se la dan, se la brindan, sí.

- De repente si tienen a alguien que los guie ¿también?

También van algunos de buena fe, van algunos otros que no tienen tiempo bueno no van porque saben que se van a venir a pie de allá porque los turistas van a quedarse a no ser que ellos los esperen y se vengan con los mismos turistas.

23. ¿Existe interés de alguna organización, club, grupo o colectivo para promover la actividad turística?

No existe, no, no existe.

TRANSCRIPCIÓN DE ENTREVISTAS
Número de registro: Gestor 2
Nombre del investigador (a) /entrevistador (a): Kiara Cuadros, Jazmín Bendezú
Nombre de la población: Urbe de Humay, distrito de Humay
Fecha y hora de la entrevista: 11 de enero de 2021 – 11:10 a.m.
Fecha de llenado de ficha: 12 de enero de 2021
Tema: Potencial turístico
Informante: Trabajadora Municipal
Contextualización: Oficina de la Municipalidad del distrito de Humay.
Observaciones: En la oficina se encontraban dos áreas de atención al público por lo que es posible escuchar otra conversación ajena a la entrevista. Asimismo, la persona entrevistada prefirió no acceder a la toma de fotografía.
Evidencia fotográfica:
Duración de entrevista: 21 minutos 27 seg.
<p>1. ¿Cuáles son los atractivos y/o recursos turísticos naturales de Humay con mayor potencial? ¿Por qué? ¿Podría describirlo detalladamente?</p> <p>Buenos, los recursos naturales el más conocido es la Laguna Morón tenemos también la laguna Costa Rica, esos serían los recursos naturales.</p> <p>- Y ¿qué nos podría decir de acerca de estas dos lagunas que esta mencionando?</p> <p>Eh, en el acceso para la Laguna Morón, este, tenemos una carretera que llega hasta el lugar; en la laguna Costa Rica tenemos, si bien es cierto una carretera, pero no es, este, adecuada le falta mantenimiento.</p> <p>2. ¿Cuáles son los atractivos y/o recursos turísticos culturales materiales con mayor potencial de Humay? ¿Podría describirlo detalladamente?</p> <p>Tenemos, aquí se realiza la danza de los negritos, la vendimia, también realizamos la vendimia y en, bueno el aniversario del distrito ¿no? esos son los más resaltantes. Ah, y también celebramos las fiestas de las cruces.</p> <p>- ¿Hay alguna aquí edificación, algún resto arqueológico que sea de importancia?</p> <p>Sí, tenemos el Cerro La Viruela, La Serpiente como le llaman y también tenemos Tambo Colorado.</p>

- ¿Qué nos podría decir del cerro la viruela, por ejemplo?

Bueno, eso tiene más de 18 kilómetros, creo, de extensión. A ciencia cierta no se sabe cómo fue creada, hay muchas hipótesis, pero, tambo colorado si está, este, a cargo del Ministerio de Cultura.

- ¿Y de Tambo Colorado?

Bueno, eso de ahí está a cargo del ministerio de cultura. Era como un cuartel para los incas y también un sistema de alojamiento para los incas que traían las encomiendas a, unía a Chíncha con, no recuerdo ahorita el nombre, La Huaca, creo que se llama.

3. ¿Cuáles son los principales cuentos, mitos o leyendas del distrito de Humay?
¿Podría relatarnos?

Tenemos un cuento del caballo y la serpiente que es allí al frente y después también tenemos, el, la historia de Juan Junchaya que era un personaje que vivía en Humay en la guerra con Chile el salió en defensa de los pobladores y murió defendiendo el distrito.

- ¿Cuál es la leyenda de me dice, del cerro, cual es la leyenda, que es lo que se suele contar, como es esa leyenda?

Ya, de la culebra, de la serpiente y el caballo es que ellos hicieron una carrera una vez para llegar al cerro al alto del cerro, ehm, mientras ellos venían corriendo se venía formando ese arenal porque eso es tierra pedregosa y entonces como no llegaron a la meta madrugó y se quedó allí antes de llegar al cerro. No recuerdo en este momento.

- ¿Y el de Juan Junchaya me dice, cuál era el relato que se solía decir acerca de él?

Él era un personaje que vivía acá en el distrito, ehm era como un revolucionario, ehm, en el tiempo en que estaba en guerra, este, Perú con Chile también por acá hubo enfrentamientos como ellos querían también apropiarse de los terrenos de acá de todo esto. El salió con un grupo en defensa del distrito y, bueno, a él lo mataron en una acequia la parte de abajo se llama avenida Juan Junchaya en nombre de él.

4. ¿Cuáles son los platillos tradicionales (dulce, salado o trago) del distrito de Humay?

Acá se produce los vinos y piscos artesanales, la cachina, acá celebramos la vendimia, ya le dije, ehm también, este, preparan camarones, después también tenemos otro plato que le llamamos sudado de bagre.

- ¿Cómo, disculpe?

Sudado de bagre, son unos peces de agua dulce, del río que en tiempo de venida lo cazan y lo consumen la población.

- ¿Hay algún dulce, algún postre, aquí, típico?

No.

- Ah, ok.

5. ¿Cuáles son los principales valores que se promueven en el distrito de Humay? ¿Podría describirlo detalladamente?

El respeto, el respeto y más que todo eso, el respeto tenemos bastantes centros poblados en donde todavía podemos vivir tranquilos. No tenemos problemas con robos nada. Creo que son los pocos distritos que está contando todavía con esa seguridad.

6. ¿Cuáles son las principales festividades que se promueven en el distrito de Humay? ¿Podría describirlo detalladamente?

Las principales actividades son, este, la vendimia, la fiesta de la Beatita, se celebra en junio y en noviembre en junio su nacimiento y en noviembre este que fallece después tenemos, este, la fiesta de las cruces, celebramos el aniversario del distrito, del centro poblado, este, Bernal, que es el más grande del distrito uhm y la vendimia pues, no.

- ¿Y que se suele hacer en estas festividades?

Eh, en el, en el de la vendimia, este, se realiza la tradicional, este, cosecha de uva la pisa de uva y la demostración de la preparación del pisco. También contamos con un alambique municipal que apoya a todos los productores artesanales, sí.

- Y en el caso de la beatita por ejemplo ¿Qué tipo de actividades se suelen realizar aquí?

En el caso de la Beatita se celebra dos días: 20 y 21. El 20 es la víspera que le llamamos y el 21 es el día central. El día de la víspera, el 20, se realizan misas a partir de las 8 de la noche, a la medianoche la quema del castillo y al otro día se realiza la misa de 6 de la mañana, lo tradicional, después bautizos, matrimonios y la misa central que es a medio día y vienen los tradicionales vendedores que venden su bizcocho su colado es como una feria que se celebra así.

7. ¿Cuál es la situación actual del servicio de alojamiento que encontramos en el distrito de Humay? ¿Podría describirlo detalladamente?

Ehm, en el distrito de Humay contamos con un hotel que es del ornato, que es del pueblo se puede decir, bueno, en condiciones ehm no está, ehm, después también hay hospedajes particulares que bueno son, este de condición mediana ¿no? Podemos decir que dan todas las facilidades que te da un hospedaje, pero si ya contamos con hospedajes particulares antes no había esa facilidad que uno venía y se podía quedar ¿no? No había donde quedarse.

8. ¿Cuál es la situación actual de los restaurantes que encontramos en el distrito de Humay? ¿Podría describirlo detalladamente?

Bueno, ehm, restaurantes, no contamos con restaurantes solo, este, bueno uno les pide y te atienden, pero, si, ahorita están, este, tratando de hacer un restaurante, que le digo, casi turístico y veo que cuenta con dos contamos que de repente están empezando, pero, los demás son así para comer algo que tú le pidas que te preparan y te lo preparan, sí.

9. ¿Qué otros servicios relacionados al turismo podemos encontrar en el distrito de Humay? ¿Podría describirlo detalladamente?

- De repente algún campestre o de repente agencias de viaje o algún otro servicio aquí.

No, agencias de viaje no; no contamos con agencias de viajes, campestres tampoco. De repente porque estamos un poquito alejados de la ciudad puede ser que no apuestan por el distrito por el turismo, pero, tenemos bastante que ofrecer.

- Pero, ¿si quisieran contar con ese tipo de servicios?

Sí, sí, sí. Nosotros manejamos por ejemplo un cuaderno en la laguna de todo el, este, ritmo que se maneja de turistas, diarios, al mes y estamos con casi 5000 turistas al mes y eso es bastante, pero, les falta más comodidades, más servicios para poder, este, ofrecerles.

10. ¿Con qué servicios de movilidad cuentan los turistas para llegar y trasladarse a los recursos turísticos de Humay?

Si, si, bueno, antes era bien, un poco complicado solamente habían combis que de repente te dejan en la pista, tenías que caminar como, a ver, a la laguna

Morón caminabas como 20 minutos a media hora porque los carros no llegaban hasta el lugar. Ahora tenemos una playa de estacionamiento antes de la laguna que te permite caminar, de repente, 5 a 10 minutos, pero, es taxi todo es taxi, para poder llegar.

- Pero, si, o sea, ¿es fácil poder encontrar un taxi aquí?

Sí.

11. ¿Cuál es el estado actual de las vías de acceso hacia el distrito de Humay y a sus recursos turísticos? ¿Podría detallar su respuesta por favor?

- ¿Están en buen estado, de repente para poder llegar a la laguna o a tambo o a otros lugares turísticos están en buen estado?

Para llegar a Tambo Colorado, sí porque se encuentra en la misma Vía Libertadores. Ehm, la laguna Morón también como le explique tenemos una trocha carrozable que está en condiciones, que llega hasta la laguna. En el Cerro La Serpiente que le llamamos bueno, allí si está un poco deteriorado igual la laguna Costa Rica porque es arenal y el carro no puede transitar.

12. ¿En qué condiciones se encuentran los servicios básicos (agua, luz, desagüe) en el distrito de Humay?

Ehm, a ver en Tambo Colorado si cuenta, sé que cuentan con el servicio de agua y desagüe, luz también. En el cerro de acá no, no contamos con ningún servicio básico. En ninguno de los tres ni en la laguna Morón ni Costa Rica.

- Y en el distrito en sí, o sea, ¿el distrito de Humay cuenta con estos servicios básicos?

Sí, contamos con agua, desagüe, luz.

- ¿Y el servicio de agua es constante o solo durante horas?

Acá en el distrito contamos la, desde la mañana hasta la tarde todo el día. En los demás centros poblados está por horas, pero, es todos los días.

- Y con lo de, bueno, con lo de la luz me dice que, si cuentan, y con lo del desagüe, el servicio de desagüe también como sería con los centros poblados y también aquí...

Ehm, a ver, en el distrito si, en algunos centros poblados no. Lo difícil de Humay es que somos un distrito pequeño, pero con anexos bien retirados uno del otro y ya.

13. ¿Considera usted que la seguridad en el distrito de Humay es la adecuada como para desarrollar posteriormente el turismo?

Sí, sí, ehm, la población apoya, tenemos el grupo de serenazgo que da, este apoyo de seguridad las 24 horas.

14. ¿Existe algún medio de comunicación adecuado que difunda las actividades de desarrollo del distrito de Humay? ¿Cuáles conoce? ¿Podría describirlo detalladamente?

¿Cómo municipalidad?

- Ajá.

Ehm, no contamos con una página web, ehm, solamente contamos con las redes sociales, en el Facebook es la única manera que se puede publicar y la población se entere de los trabajos que se realizan.

- Por ejemplo, en el caso de los centros poblados, como harían, igual también por las redes sociales, por las mismas redes sociales.

Bueno, este, hasta Humay de repente 5 kilómetros más arriba tenemos señal de allí para la parte de arriba los centros poblados no tienen señal. Ahorita se está haciendo una obra para ver, este, la antena. Ya desde ayer tienen señal. Recién

se va a manejar eso.

15. ¿En qué condiciones considera se encuentran los servicios de telefonía e internet en el distrito de Humay? ¿Llega el 4G? ¿Qué empresas de telefonía llega? ¿Qué tal la cobertura?

Bueno, acá tenemos, este, las 4, este, líneas ¿no? Este Movistar, Entel, Bitel y Claro. Ehm, todas son en 4G, todos son en 4G, pero, como le explique hasta esa parte nada más. De ahí para allá sé que va a agarrar Movistar y Entel o Claro nada más, pero, ya van a tener la facilidad de contar con una comunicación.

16. ¿Considera usted suficiente la señalización existente en el distrito de Humay y en los recursos turísticos?

No, le falta más señalización, le falta más difusión, más cuidado, más protección. De parte de, de repente un apoyo más del estado para poder mantenerlo.

17. ¿De qué forma la municipalidad o el gobierno regional ejecuta proyectos de actividad turística? ¿Podría describirlo detalladamente?

Bueno, ahorita estamos se estaba realizando con la laguna Morón el saneamiento físico legal del terreno que están alrededor de la laguna como ya tenemos entendido la mayoría de arenal está, este, son dueños los fundos entonces siempre hay inconveniente con ellos por el tema del agua, por el tema del terreno ya nosotros como municipalidad hemos delimitado el terreno perteneciente a la laguna.

18. ¿Qué tal es la gestión que realiza Mincetur o el gobierno central para promover el turismo en Humay? ¿Podría detallar su respuesta por favor?

Ehm, en si no tenemos mucho apoyo, no tenemos mucho apoyo para, para el turismo. Hemos estado en conversaciones con el gobierno regional que nos está abriendo las puertas para poder apoyar. Igual esperemos que nos apoye.

19. ¿Existe alguna iniciativa por parte de las empresas privadas para promover la actividad turística?

Ehm, sí, sí, pero, creo que los apoyos siempre son con condiciones, sí. El alcalde ha tomado la decisión de hacer el trabajo por la municipalidad.

- ¿Qué empresas privadas se han involucrado aquí?

Alrededor de la laguna tenemos de dueño la empresa California ellos son los que tenemos como vecinos.

20. ¿Existe alguna iniciativa por parte de alguna ONG para promover la actividad turística?

Teníamos el apoyo de la Unión Europea, pero, con el tema de los productores de piscos y vinos ellos realizaban charlas, apoyo, capacitaciones hasta el año pasado.

21. ¿Cree usted, que la población tiene interés en participar en el desarrollo de la actividad turística del distrito? ¿Por qué?

Ehm, de repente no tenemos mucho apoyo por la población para el turismo de repente por desconocimiento lo veo yo que más por desconocimiento porque en sí el turismo genera ingresos para todos.

22. ¿Cuál es la actitud de la población con los turistas que visitan los diversos recursos turísticos de Humay?

Sí, sí tienen apoyo de la población ellos están yendo a apoyar ante cualquier inconveniente. A veces vienen en taxi, los apoyan en la medida que tienen.

23. ¿Existe interés de alguna organización, club, grupo o colectivo para promover la actividad turística?

Sí, el año pasado vino un grupo de pobladores que están formando como una

agencia de viajes sí, estaban en trámite de hacerlo.

- Por ejemplo, si hubiera alguna emergencia con algún turista hay algún centro de salud al cual podría asistir.


Sí, contamos con un centro de salud del distrito y en el centro poblado de Bernalles también hay una posta médica

- ¿Y la atención es 24 horas?

No, no se atiende 24 horas.

- ¿Y en caso de emergencia de algo muy grave?

Tenemos el apoyo de la ambulancia que los traslada, este, a independencia que cuenta con sus 24 horas de servicio y de allí ya los traslada a Pisco.

TRANSCRIPCIÓN DE ENTREVISTAS	
Número de registro:	Gestor 3
Nombre del investigador (a)/entrevistador (a):	Kiara Cuadros, Jazmín Bendezú
Nombre de la población:	Centro poblado Montesierpe, distrito de Humay
Fecha y hora de la entrevista:	11 de enero del 2021 – 11:20 a.m.
Fecha de llenado de ficha:	12 de enero del 2021
Tema:	Potencial turístico
Informante:	Curador y guía de turismo del Centro Arqueológico Tambo Colorado
Contextualización:	La entrevista se llevó a cabo en el lugar de descanso del Centro Arqueológico
Observaciones:	Entrevistado presenta diversas muletillas y repetición de palabras
Evidencia fotográfica:	
Duración de entrevista:	42 min 32 seg
1. ¿Cuáles son los atractivos y/o recursos turísticos naturales de Humay con mayor potencial? ¿Por qué? ¿Podría describirlo detalladamente?	<p>Bueno en Humay eeh se sabe que este, varios zonas o centros turísticos que son visitados por muchas personas, entre los cuales puedo mencionar yo, que el principal para mí no, como persona es la, la zona de Tambo colorado no, el centro inca de tambo colorado es uno de los atractivos turísticos con mayor visita tanto personas nacionales como extranjeras y luego vendría hacer también eeh un lugar conocido como es la laguna morón, queda en el sector de Bernales, centro poblado de</p>

Bernales, también que recibe una gran cantidad de afluencias turísticas ya sea nacionales, internacionales y también a por otros, por otras partes también se conocen un lugar ah turístico que todavía no está muy explotado turísticamente hablando que vendría a ser el cerro la viruela o la picadura de la viruela que se encuentra a casi a 2 km de Humay, es un lugar que todavía no está aaa para el turismo abiertamente ya que tampoco hay señalización alguna y tampoco hay personas trabajando ahí pero que sepa yo es un lugar muy importante un lugar turísticamente hablando, un potencial muy importante ya que cuando, con la experiencia que tengo yo que vivo aquí en Tambo Colorado trabajo aquí en Tambo Colorado, hay personas que vienen eeh de otros países naturalmente buscando ese lugar...la laguna...perdón este...el cerro la viruela, piensan que es aquí, entonces yo a veces los guío, los llevo, los oriento no, a veces algunas personas los llevo pero ese es una de las potenciales también que existen y otro que podría mencionar así a grandes rasgos también podría ser no que eeh el atractivo turístico que es la fiesta de la beatita de Humay no, es un lugar que, que, que, que es concurrido la iglesia donde se encuentra la tumba de la niña Luisa de la Torre la cual soy muy creyente y también eeh eeh...eeh se...se eso se clasifica en dos instancias porque hace, celebran el nacimiento de la Luisa de la Torre y también celebran el fallecimiento, uno es en junio y otro es en noviembre ,son dos fiestas, donde hay personas más que todo nacionales de Lima de otros lugares que hacen peregrinación de San clemente, le hacen promesa a la niña Luisa y se vienen caminando no casi 30, 30..35 km de caminata no para llegar a su Iglesia y ahí pedirle, orar no...eso es uno que, que, que, que yo conozca no...que yo conozca no..

- Ok...entonces como recurso natural tendríamos a la laguna morón, pero existen de repente más lagunas aquí en este sector o eso es todo.

Uhm sí, sí, hay la laguna de costa rica también, la laguna de costa rica que está cerca de ahí donde la laguna morón eeh, pero mayormente creo ya son privadas porque creo que todos esos lugares ya lo han este como se llama lotizado para fundos al parecer ah que yo sepa.

- Ok, señor Marcos.

2. ¿Cuáles son los atractivos y/o recursos turísticos culturales materiales con mayor potencial de Humay? ¿Podría describirlo detalladamente?

[Se respondió en la pregunta anterior].

3. ¿Cuáles son los principales cuentos, mitos o leyendas del distrito de Humay? ¿Podría relatarnos?

Los cuentos de Humay que...bueno que yo conozca...uhm...algunos relatos de Humay es de... de lo que era este...en el episodio de la guerra que tuvimos con Chile no, ahí hay bastante relatos de un señor Junchaya, Juan Junchaya que se enfrentó dice no a los chilenos, incluso ahí su hacienda todavía eeh existe hasta la actualidad eso es lo que yo conozco maso menos, relatos sobre la guerra con Chile de Juan Junchaya que incluso hay letras que llevan en el himno de Humay, se ha menciona al señor, esos relatos si he escuchado pero así textualmente no conozco un relato...solo algunos relatos que...que he escuchado no que, que he escuchado que algunas personas de generación en generación lo relatan de... lo que es la creación de un canal no que se llama Chunchanga que es por la parte de acá, el canal de Chunchanga que también tiene un cuento pero que te digo que esté publicado no, si lo he escuchado de generación en generación.

- Y leyendas...

Bueno las leyendas eh, la leyenda es de, que escuchado también aquí en Humay es de...sobre...el cerro de la serpiente que está en la parte de...del sector de...sector de Fundo Mayo, Fundo Abril, se llama un sitio...Buenos aires...sobre una leyenda de...que hay ahí un...como un dragón que está ahí en la...en la arena.

- Así...

Esa leyenda también he escuchado hablar.

- ¿Y de qué trata?

Trata de...he escuchado hablar yo de que...eeh...un dragón que se...tiene una figura de un dragón ahí, que ahí posiblemente ahí se petrificó, se puso ahí en la...en la arena algo así pero no, no, no, no, muy, muy, muy, muy detalladamente no, no, no lo sé no, pero es una leyenda.

- ¿Otra leyenda de repente acerca de la Beatita de Humay o la laguna Morón?

Sobre la beatita de...De la laguna morón también he escuchado relatos de...de porque le nombre no o sea pero como te digo son de generación en generación no o sea textualmente o publicado no... no existe que sepa yo, no, no, no tengo no eeh por ejemplo sobre la laguna morón lo que yo sé es que antiguamente cuando habían las haciendas eeh Morón dice que era una persona que era como un pío o se así como Robin Hood algo así de, de Inglaterra y se dedicaba dice a...así a...así a robar así a las haciendas aledañas en el valle del río Pisco y los hacendados ya pues cansados de eso ya planearon un eeh con la policía capturarlo y dicen que cuando lo captu...lo, lo, lo perseguían es para Bernales corría hacia la pampa corría hacia al...hacia al...a la laguna y los cañaverales ahí se...se metía y se, se desaparecía...se desaparecía algunos dicen que había hecho pacto con el diablo donde él se metía a esa laguna y nunca más aparecía, entonces eeh...la policía lo buscaba, tiraba balas todo y nunca lo encontraba y al otro día nuevamente salía, se dice que se convertía en un pez y se metía hacia dentro del agua toda esas cosas y de ahí que después ya cuando se fue a la parte de Chincha ahí dice que ya...fue traicionado por una mujer porque ya lo, o sea lo tenían bus, lo estaban buscando...lo emborracho y él dice que ahí cayo, la policía lo chapó y lo mataron pues no, o sea lo torturaron pero el, le, le dicen mo, la laguna Morón porque Morón era la persona que se metía a esa laguna.

- A ya...

Y se desaparecía en ese lugar.

-Entonces como...

Como referencia a eso le han puesto la laguna de Morón, por eso dicen la laguna de morón.

-A ya...interesante.

Si.

-No había escuchado mucho...

- Otra leyenda tal vez que recuerde o esas serían todas.

Uhm...otra leyenda...más que todo cuento no eeh, ahí en Montesierpe en una hacienda de la familia Montero ahí...hay todavía hasta la actualidad no se si tú lo has visto ahí sigue su hacienda ahí este se escuchaba de una leyenda de que urbana, de que antes ahora ya no pues, antes habían dos pinos uno más grande y uno más chico pero en las noches de luna llena parecía que se agarraban la mano así entre las ramas y se mecían, eran dos pinos, en luna llena siempre se mecían y la leyenda contaba de que ahí dice que el hijo del patrón se enamoró de una...campesina y que se encapricho y que quería estar con la campesina y el abuelo en represalia dice que lo mató a los y los enterró ahí pues.

- Así...

Por eso que los pi...los dos en la...en la noche se ...dos pinos son, se mecían y se agarraban de las manos no.

- Oh...

Son leyendas urbanas que existen.

- Claro...en Montesierpe.

En Montesierpe, de la familia Montero, son familias españolas todavía que se asentaron

- La familia Montero...

Si...hacienda mon...Montoya perdón Montoya, perdón, disculpe Montoya.

- Montoya.

Montero, Montero es en Caucato...Montoya.

- Ah Ok.

Me estoy equivocando la familia Montoya.

- La familia Montoya entonces.

Exacto, Montoya, la hacienda los Montoyas, sí.

- Listo...

4. ¿Cuáles son los platillos tradicionales (dulce, salado o trago) del distrito de Humay?

Propios del distrito en Humay tenemos pues los famosos eeh eeh camarones, chupe de camarones y también en el distrito de Humay específicamente en el pueblo de Humay, existe la...el famoso eeh eeh sudado de bagre, chilcano de bagre, en esta época que estamos en Humay en enero ahí si eeh los ciudadanos de Humay que es este la urbe de Humay, salen al río a cazar sus bagres y lo preparan eeh un sudado con tomate y vino de chacra, vino, vino, vino natural de chacra, ellos hacen su vino porque también siembran uva y a puro vino noma vino y le sacan creo que con ceniza de la cande..de la, de la, de la leña le pelan al bagre, lo pelan bien bonito y le sacan toda la baba que tiene y lo meten ahí y hacen con tomate, vino y cebolla noma pues, un sudado de bagre, paaasu que rico, sudado de bagre y chilcano de bagre, ese es típico, típico de Humay de aquí.

- Un plato delicioso entonces.

Deliciosísimo.

- Habrá algún postre?

El Postre uhm en Humay, pues postre, no no, lo normal, la mazamorra que hacen, pero un postre natural, natural de Humay, el machacado o el dulce de níspero, ese níspero acá también siembra níspero, níspero, dulce de durazno, de todo hacen dulce, dulces hacen.

- Dulces.

Y con respecto a las...

Colado también, colado.

Colado...

Sí de frejol o de pallar, colado...

- Ok...

- ¿Y con respecto a bebidas?

A el pisco pues, el pisco, el pisco y el vino uhm que se hacer artesanalmente aquí, por ejemplo, según la historia no, la, la historia de, aah, eeh, nace el pisco aquí en este valle no, en la familia Montoya como te digo son unos de los fabricantes del famoso pisco Montesierpe, no sé de repente tu eres muy este...je, corta edad, pero de repente tus papás o alguien ha escuchado hablar del pisco Montesierpe que tenía buena fama.

- Así es.

No, ellos han nacido aquí en este valle, el pisco artesanal no, con alambique que lo queman con leña, hacen pisco, por ejemplo no ir muy lejos, mi familia aquí también siembra uva quebranta y mi hermano hace un vino pero espectacular, un vino de chacra, un vino artesanal, solo para consumo de nosotros no...casi no lo comercializamos pero ya...ahora he visto en Humay que hay dos, tres vitivinícolas que están, ya están comercializando, es un vino agradable, hecho artesanalmente más que todo, artesanalmente, vino y pisco.

- Claro, como pueblo también donde se formó - claro- o donde se hizo el primer aguardiente.

Sí...sale del valle del río pisco pues no, el puerto de Pisco.

- Muy bien.

5. ¿Cuáles son los principales valores que se promueven en el distrito de Humay?

¿Podría describirlo detalladamente?

Los valores...en Humay, se trata siempre pues, por ejemplo yo aquí, en, más que todo acá, aquí donde recibo yo cantidad de personas nacionales, extranjeras, bueno para mí la, el, el principal valor es el respeto no, el respeto que yo, que se debe tener a las personas, yo respeto a todo tipo de personas que vine acá, allá, así sea creyente, no

creyente, toda índole, se respeta, para mí el respeto es muy importante, respetar su forma de pensar de cada uno, eso para mí y en todo lugar en Humay, donde he estudiado todo no, el respeto, más que todo el respeto, el saber escuchar y respetar la creencia y, y la forma de formación que tiene no las personas...el respeto para mí.

- Valores importantes

Si.

6. ¿Cuáles son las principales festividades que se promueven en el distrito de Humay?
¿Podría describirlo detalladamente?

- Aparte de la beatita que fue mencionada en la pregunta 1.

A este...eeh uno de los uhm, también se hacen los famosos este...el aniversario de Humay que es el 24 de junio no y también de Humay más para allá, Bernalés también es en noviembre, son fiestas o...fiestas que se realizan todos los años, hay buena concurrencia de público, toda la gente baja a ver el desfile, aah...aah...a ver, a ver la serenata en Humay y todas esas cosas no, eso es algo, algo muy, muy ligado a nosotros porque es como nuestro cumpleaños de todos no... Bajamos a, a ver la serenata, el castillo, hay corrida de toros a veces también campeonatos, traen equipos de Lima así no, de la capital así, eso más que todo no, el...el aniversario del distrito.

- ¿Alguna otra feria o festividad que se realice?

Feria uhm últimamente se está haciendo hace eeh hace poco tiempo uhm no tiene ni 20 años, 15 años atrás, la festividad de la vendimia también, se hace la vendimia en Humay también, concurso, reinado, donde se presentan los mejores eh los, los, los vinos, se hace una...una catación de vino y todo lo demás, se está promoviendo últimamente, no, no es de años, pero se está promoviendo, la famosa vendimia de Humay que se hace en marzo.

- ¿En marzo?

Sí

- Se reúnen entonces todas las personas que tienen aquí sus fundos, sus bodegas

Se reúnen aquí, pequeñas bodegas...pequeñas bodegas nada más.

- Ok

7. ¿Cuál es la situación actual del servicio de alojamiento que encontramos en el distrito de Humay? ¿Podría describirlo detalladamente?

Mira, en el distrito de Humay para, para ser franco, es muy pobre, para mí es ineficiente porque hay pocas, no sé si tu habrás visto, en Humay solamente hay uno creo que es del del del, pueblo en la plaza de armas, que es pequeño y en la entrada de Humay han abierto uno y aquí junto a la comisaría también hay otro, pero son pequeños cuartos de alojamiento, nada más pues o sea no, no...no reúnen.

- No tendrían los servicios adecuados como para...

Ni restaurantes ni, ni en Humay ah, ni restaurantes, ni, ni hotel para recibir una cantidad de turistas, es ineficiente, para mí, ineficiente, todavía falta pues bastante, no porque...si hablamos de una gestión municipal que digamos que, que la municipalidad promueva, la municipalidad, no, estamos, falta muchísimo, porque yo supongo yo, que como esto, el ministerio de cultura pertenece a un ministerio y no tiene competencia aquí el municipio, por ende, eeh, eeh, no hay trabajadores nada del municipio aquí entonces al parecer, al parecer mi forma de pensar con decir no, no les interesa pues porque no, no promueven, como no hay nada acá, que, como, ahora sí...si las entradas se cobrase y ahí el municipio de repente, tendría competencia, pero aquí no, aquí se va, se va directamente a una cuenta a Lima y, y no hay competencia prácticamente no, por eso supongo yo, que ellos no, no ponen ningún de do aquí.

- No hay preocupación digamos.

No hay preocupación porque no, porque no le compete dirán pe, no me compete no, pero debería competirle porque es del distrito.

- Claro.

Deberían tener ellos este, uhm, mas, se debería dar más, mas, más empuje, más eh que te digo interés para poder desarrollar turísticamente Humay, se debería, mucho

prometen, prometen, cantidad en la campaña política, pero nadie hace nada.

- Entiendo.

8. ¿Cuál es la situación actual de los restaurantes que encontramos en el distrito de Humay? ¿Podría describirlo detalladamente?

[Se respondió en la pregunta anterior]

9. ¿Qué otros servicios relacionados al turismo podemos encontrar en el distrito de Humay? ¿Podría describirlo detalladamente?

Otros servicios, uhm, bueno un lugar como, para un Domingo venir al río, hay muchas familias que lo hacen, vienen con su carros, vienen al río, preparan su co, traen su comida, hacen sus sombrillas, se van al río, uhm, se bañan en el río que esteee agua limpia en de, en de, de, determinadas épocas, muy bonito para poder este pasar un día de familia en campo no, eso, porque es un lugar bonito, caluroso, de aquí para arriba todo es calor todo el año y a veces en San Andrés, en Paracas en Pisco hace un poquito de frio, aquí toda la vida tenemos sol y eso es un...un ingrediente para las familias puedan venir, pasar un... Dia de campo esparcimiento.

- Un valor agregado que podría ofrecer Humay.

Sí.

- Un lugar...

Y podrían, pero lo que le fala a Humay, Humay es un buen restaurante campestre, con piscina, con hospedaje donde te ofrezcan, no hay o sea todavía por la, el temor que tienen los empresarios, el capital que tiene que invertir, todas esas cosas, todavía es ineficiente todavía, nadie se arriesga todavía, porque tú sabes que eso es cantidad, eso, eso es inversión.

- Así es, eso falta.

Eso es inversión, eso falta, inversión turística en ese aspecto

10. ¿Con que servicios de movilidad cuentan los turistas para llegar y trasladarse a los recursos turísticos de Humay?

Uhm, ahorita cada uno viene por su cuenta, no, o sea alquilan taxis, por ejemplo, hay, hay iniciativas, habido iniciativas, incluso aquí hay una empresa de colectivos que tienen su paradero en Pantayco, más abajo de acá de Tambo Colorado, eeh por un tiempo, hay una persona que o sea, vinieron acá, conversaron conmigo y quisieron o sea eeh abrir una pequeña agencia en Pisco y promover, o sea, sea hacer un full day que le llaman, o sea Morón, o sea su plan de ellos era Morón, traerlos a un restaurante campestre a comer camarones, a disfrutar los vinos luego Tambo Colorado y luego regresar, todo el día, o sea salir de Pisco o de Paracas, tener una pequeña, un pequeño bus, esos buses, traer grupos, o sea hacerlos full day, o sea, morón, almuerzo, tambo colorado y regreso a Pisco, o sea, eso estaba en planes, incluso se promocionó se lanzó este domingo, un domingo gratis, tienen que venir, que por acá para promocionar pero de ahí quedo, o sea que no hubo esa acogida, falta ese empuje todavía, no sé, el despegue.

- Hubo esa iniciativa, pero no se llevó a cabo.

Si hubo la iniciativa, vinieron no, se llevó a cabo, pero no hubo esa aceptación, o sea tú sabes que tiene que haber para que, para que pueda fluir, para que pueda.

- Claro.

Para que pueda funcionar.

- Así es.

Incluso guiado y todo además iba a ser y, y ellos conversaron conmigo que yo acá puedo hacer guía acá yo, allá otro, entonces acá yo los recibo, dos, tres carros, 20, 30 personas y esas mismas personas a un restaurante, que prueben sus vinos, sus camarones, todas esas cosas...se hizo, una semana, dos semanas se hizo, pero como fue gratis, la gente, pero después tú sabes que sí, si hay se camina y si no hay dinero tampoco quiebras pues no.

- ¿Y porque cree que sucedió eso?

Parece que falta de más uhm un poquito más de perseverancia ahí, un poquito más de

capital también, faltó más anunciar, promocionar.

- Promoción...

Promoción más que todo y si no hay plata pues no...caes pues, quien fuera no...

- Tal vez si se vuelve a intentar pueda funcionar...

Si, si, si, pueda ser, aquí los taxis colectivos hicieron ese, primero traer a su familia, por ejemplo, como era gratis y la familia hizo ese recorrido, vinieron acá todo, dos, tres veces, ya cuando se puso para el público parece que, el público un poco reacio todavía no, ehm, tenían tarifa creo que... 70 soles creo que era por persona y, tres puntos no, todo el día con comida y todavía regresabas, algo así era.

- Como todo negocio siempre se inicia así con miedo y a veces hay más perdidas que ganancias, pero como usted dice la perseverancia, tiene que estar ahí ...Ok.

11. ¿Cuál es el estado actual de las vías de acceso hacia el distrito de Humay y a sus recursos turísticos? ¿Podría detallar su respuesta por favor?

Mira actualmente para...para poder decir sobre ese punto, las vías están en perfecto estado, tenemos una carretera Libertadores nueva, pura pista y a lo que es la laguna Morón que es el otro centro turístico uhm importante aquí en el distrito también esta pista todo está, o sea tenemos buen este, buenas carreteras, buen acceso para poder llegar, como te digo no, no, no, no contamos con trocha, todo está, todas está asfaltado y todo los demás, o sea para llegar ni hablar es favorable

- ¿Y para el caso de las, del cerro viruela?

Al cerro la viruela si ahí sí, parece que todavía hay, esta trocha, hay impedimento porque hace poco yo he ido con el ministerio de Cultura porque hemos ido porque estaban colocando tranqueras ya ahí para, para...hay una carretera que llega hasta ahí y....como están haciendo chacras por ahí creo que se quieren agarrar con todo y carretera y todo lo demás, fuimos no para ver y habían echado piedras estaba un poco, un poco difícil el acceso, en camioneta así llegamos.

- Ok...pero en general entonces tanto Humay como sus recursos cuentan con buenas vías de acceso.

Si buenas vías de acceso, con buenas vías.

12. ¿En qué condiciones se encuentran los servicios básicos (agua, luz, desagüe) en el distrito de Humay?

Uhm...bueno, eeh, por ejemplo si, si hablamos de, de, de los puntos arqueológicos que yo sepa en Morón no hay, no hay baños, no hay agua, o sea...aquí tampoco, aquí tenemos agua de pozo, no tenemos luz uhm aquí no es eeh ahí si está fallando pero como te digo acá no puede invertir la municipalidad porque como te digo depende del Ministerio de Cultura no depende del municipio, Morón si debería tener luz, debería tener agua pero veo yo ido hace poco y no, no, no hay baños, no hay...eeh hoteles, no hay nada pues no.

- ¿Y en cuanto a los centros poblados?

En los centros poblados, muchos centros poblados no tienen...si tienen agua tienen agua así de acequia, llega una cañería nada mas así a tu, a tu caño, pero no es agua potable nada no tiene desagüe.

-Uhm...

Ninguno de los pueblos pequeños, centros poblados tiene desagüe ni agua, tienen agua así directo de carrete...como un tubo a un pozo, de un pozo a tu caño y listo

- Entonces habría problemas para la creación de hoteles y restaurantes que

puedan contar todo el día con esos servicios básicos...

Uhm... Si es el distrito de Humay, Humay si tiene pe, Humay si tiene el mismo pueblo de Humay si tiene agua y desagüe, Bernales también tiene agua y desagüe eeh más bien los centros poblados que te digo que que están aledaños, por ejemplo, aquí no hay pues

- Está fallando todavía.

Está fallando todavía, pero en las urbes Bernales y Humay si tienen, si tienen agua y desagüe.

- Ok.

13. ¿Considera usted que la seguridad en el distrito de Humay es la adecuada como para desarrollar posteriormente el turismo?

Bueno ahorita ya hay serenazgo, hay serenazgo, policía también, a Dios gracias aquí tenemos por ejemplo la policía de carretera que para día y noche acá, hoy día no ha venido, pero todos los días se paran acá, aquí se paran es un punto de vigilancia, se paran acá los patrulleros y la comisaría que está cerca pues no, y en Bernales si ahí está serenazgo, serenazgo si esta allá.

- Los turistas entonces podrían visitar tranquilos los recursos

Si, si...no, no, no, no hay ningún tipo de, de delincuencia hasta la actualidad aquí no ha pasado nunca nada con el aspecto turístico.

14. ¿Existe algún medio de comunicación adecuado que difunda las actividades de desarrollo del distrito de Humay? ¿Cuáles conoce? ¿Podría describirlo detalladamente?

Uhm que yo sepa no, no, no, no se difunde, no se difunde o sea hay una ineficiencia ahí, falta la difusión de los recursos turísticos.

15. ¿En qué condiciones considera se encuentran los servicios de telefonía e internet en el distrito de Humay? ¿Llega el 4G? ¿Qué empresas de telefonía llega? ¿Qué tal la cobertura?

Bueno, actualmente ya eeh aquí hay señal no y que yo tengo entendido que hay lugares en la parte alta como Huaya, Letrayoc, Ranchería, Auquis, ya hace una semana ya se le ha colocado pues las antenas de transmisión para repetición de celulares, internet y todas esas cosas, recién ya casi el 100% está esta ya...comunicado.

- ¿Llega el 4G entonces?

Si el 4G está a nivel de todo el distrito.

- ¿Y qué empresas de telefonía son las que están aquí?

Uhm las que están aquí mayor claro y movistar están.

- Claro y Movistar.

Si, claro y Movistar.

- ¿La cobertura se considera buena entonces?

Si la cobertura buena claro y movistar.

- Ok.

16. ¿Considera usted suficiente la señalización existente en el distrito de Humay y en los recursos turísticos?

Bueno hay nulo, no veo yo porque o sea como, como te digo aquí en Tambo Colorado eso es, debería haber unos muros allá en el, en, en, en la panamericana, donde indique km 40 o algo así no hay por lo mismo que posiblemente digo yo no como esta administrado por el Ministerio de Cultura no lo hacen pues, no lo hacen porque el Ministerio de Cultura se, se tira la pelota, se echan la pelota con el Ministerio de Turismo que dice no que el Ministerio de

Cultura solamente se encarga de, de salvaguardar, de proteger la zona arqueológica y quien debería hacer eso es MINCETUR no, el Ministerio de turismo porque debería promocionar no entonces ahí, ahí, ahí, hay falta de, falta de señalización, no hay y el municipio no lo va hacer porque...porque, porque no, no les compete prácticamente ellos no, no reciben ni un sol de aquí pues si recibieran capaz la entrada de repente invertirían pues no, pero como acá.

- Tomaría un poco más de interés.

Claro pues más interés, pero como no reciben nada no doy nada tampoco pues no.

- En esa parte entonces se le dificultaría a los turistas poder ubicar los recursos.

Claro, claro, claro, claro no hay una buena señalización.

- Ok señor Marcos.

17. ¿De qué forma la municipalidad o el gobierno regional ejecuta proyectos de actividad turística? ¿Podría describirlo detalladamente?

Bueno aquí con respecto a Tambo Colorado aquí en mi zona arqueológica y que yo sepa en Morón nada se...hace cuantos años... Recuerdo yo cuando era el Presidente Regional este todavía el chinchano como se llama eeh Navarro Grau Navarro, Navarro, Navarro este hubo un proyecto de 2 millones para ampliar este tipo que era la sala de exhibición con dibujos y todos los demás ampliarlo y poner un muro de contención allá porque como... usted sabe ahí Tambo Colorado colinda con la pista con la Libertadores y como hay vehículos pesados y hay un y hay un hay un tajo ahí un barranco a veces cuando hay vehículos pesados uhm hay vibración y va cediendo va cayendo vamos perdiendo entonces si iba hacer un muro ahí de contención para que Tambo Colorado no se vaya cayendo más entonces un proyecto de 2 millones que se perdió prácticamente incluso vinieron hacer palicatas aquí vinieron hacer pruebas de tierra todo para hacer un ampliar esto poner baños, agua nuestro cuarto a nosotros que trabajamos acá todo iba hacer bonito aquí una sala más grande se iba hacer jardines todo bonito uhm con una capacidad de 2 millones y luego entró Cillóniz y quedó en nada quedó en nada sí si hubo un proyecto de 2 millones.

- Sólo quedó en un plan.

Sólo quedó en un plan.

- No se llegó a...

Noo si cerca de 2 millones de soles para acá para Tambo Colorado y no hubo nada yo incluso yo cobé ahí esos calicatas las calicatas son pruebas no para ver del tipo de suelo y todo los demás.

- Así es.

Y no no se hizo nada se quedó en el aire

- Para la Laguna Morón a escuchado de algún proyecto o...

Para la laguna Morón este lo que se hizo es la laa acceso que se ha puesto pista hasta Bernales y para allá se ha hecho un calaminado se ha hecho una, una, una mejora del camino de acceso.

- ¿Y eso fue por parte de la Municipalidad?

Uhm la Municipalidad y el gobierno Regional sí.

18. ¿Qué tal es la gestión que realiza Mincetur o el gobierno central para promover el turismo en Humay? ¿Podría detallar su respuesta por favor?

Bueno aquí la uhm la necesariamente en la provincia de Pisco hablando porque... eeh Humay diríamos no porque Pisco yo veo por promocionan la Isla Ballesta La reserva toda la vida siempre ha sido eso para esta parte alta es nula para mí es nula no, no, no hay un buen trabajo de promoción, yo siempre voy a Ica por ejemplo yo voy a Ica los fin de mes llevando documentos de acá y en el soyuz veo la... la que Mincetur promociona las Islas Ballestas, la Huacachina, la líneas de nazca todo ese lado se van

pero tu... nunca veo eh por decir Paredones en perdón este... la Centinela, Tambo Colorado, la Laguna Morón eh me daría orgullo ver no yo subo a un soyuz y miro y mmm su aviso Mincetur así como pasan, pasan Nazca pasan Huacachina pasan pa... ballestas pasan reserva y Tambo Colorado jamás he visto en mi vida no siempre se oye y a veces mee crea nooo o sea me siento digo pucha pero que pasa porque no promocionan mi mi distrito mi provincia de Pisco no solamente Paracas, paracas, nazca y punto.

- No existe entonces...

No existe

- Por el momento interés...

Yo no veo ningún, ningún promoción

- Por parte de Mincetur.

No.

- Ni del Gobierno Central...

Ni del Gobierno Central.

19. ¿Existe alguna iniciativa por parte de las empresas privadas para promover la actividad turística?

Uhm bueno o seaacómo te puedo decir eeh en un tiempo en el año 2012 recuerdo yo que una empresa española quiso poner en la parte de allá un restaurant campestre con hotel aquí en Tambo Colorado incluso quería cercar poner este un dique de roca para que el río no llegue porque a veces el río llega hasta acá y colo y colocar ahí se escuchó de una empresa española que quería poner un un hotel de 3 pisos para comidas a Tambo Colorado cerca de acá de la pista para allá pero también quedó en proyecto nada más no no hubo más.

- ¿Y porque quedó en proyecto sabe de repente alguna traba...

Uhm

- problemas?

Parece que hubo una traba por el ministerio de agricultura por el terreno todo lo demás y a parte la traba de repente el empresario no analizó que no había muestra, prudencia quizás no hacen estudio de mercado, también no, parece que eso dificultó ese proyecto.

- Ha sido la única iniciativa que usted tiene conocimiento.

Sii la única porque se escuchaba hablar de... Incluso vinieron a medir ahí una camioneta vino con teodolito estaban viendo y preguntando decían no... Son unos españoles que quieren poner un hotel o sea yo he visto a gente que estaba ahí haciendo un trabajo de campo, pero de ahí ya no pues que los españoles que por acá una empresa española es.

- Ok

20. ¿Existe alguna iniciativa por parte de alguna ONG para promover la actividad turística?

Bueno , para promover la actividad turística casi no pero para para conservarla |para darla a conocer si proyecto Qhapaq Ñan un tiempo estuvo haciendo talleres de capacitación a la a la gente de la comunidaaad más que todo incentivarle yyy más que todo también darle a conocer su legado cultural todas esas cosas que cosa ha sido Tambo Colorado hubo talleres todo pero por parte deel ,un Proyecto que se llama Qapaq Ñan del ministerio de Agricultura, Qapaq Ñan estuvieron un tiempo haciendo haciendo talleres participativos con la comunidad con los niños con los colegios sí estuvieron aquí sí estuvieron en Qapaq Ñan.

- Hasta que año más o menos...

Hasta 2019, 2019 estuvieron aquí.

- Y de ahí se dejó...

Se dejó por la pandemia y todo lo demás, pero si siempre ha estado firme el Qapaq Ñan en los colegios en los...

- Es la organización que ha estado más interesada.

Si si el Qapaq Ñan y también en el 2014 pues estuvo el el IFEA no el Instituto Francés esos andinos también eeh estuvo dio un dinero no sé cuánto para...y vinieron un arqueólogo franceses voluntarios peruanos y franceses para hacer un diagnóstico situacional del lugar eso fue en el 2014... No eh se hizo un diagnóstico para saber cómo se encuentra Tambo Colorado el nivel de conservación, no, pero eso lo hizo como te digo el IFEA Instituto francés de asuntos andinos.

- Ok.

2014

- Muy interesante señor Marcos que esas organizaciones hayan tenido interés por esta zona.

21. ¿Cree usted, que la población tiene interés en participar en el desarrollo de la actividad turística del distrito? ¿Por qué?

Uhm bueno ahm como yo he nacido acá eeh he crecido aquí también yo veo que el turismo lo ven ellos como se dice de...de reajo porque naturalmente este ha sido desde la época inca y desde las épocas remotas un pueblo netamente agrícola que vive del agro, ha vivido del agro y nunca, nunca jamás ha mirado el turismo como una alternativa económica para sus familias, no veo, en mi punto de vista no veo esa forma no, falta información, falta capacitación nos falta que nos promocionen que alguien venga y nos abra los ojos no, nos diga que podemos vivir del turismo que es una industria sana y que si se puede, no hay ese tipo de cosas, nos falta.

22. ¿Cuál es la actitud de la población con los turistas que visitan los diversos recursos turísticos de Humay?

Bueno, la población reacia, reacia... Un poco...un poco no o sea como te digo mirando de reajo no, no, no, no...tenemos esa idea de que puede ser una alternativa económicamente beneficiosa para nosotros, no lo vemos así, lo vemos a los gringos, algunos ven a los gringos, uno dice ahí están los gringos, que estarán haciendo dicen, pero no o sea no tienen unos ojos de decir, de eso podemos vivir nosotros.

- Claro.

Es que, es que la idiosincrasia de aquí es así pues no, siempre han vivido del campo, la agricultura para ellos es la actividad principal no, y el turismo no, muy poco

- Entre ellos se pueden organizar también y...

Exacto.

-Trabajar como guías de turismo.

Si, si, si, entonces no, no, no se ven ese tipo de cosas, no es como Cusco con lo que aprendió a vivir del turismo.

- Así es.

23. ¿Existe interés de algún club, organización, grupo o colectivo para promover la actividad turística?

Como te digo había una asociación de taxistas de aquí y se llama de Humay, Turismo Humay se llama, turismo ahora que recuerdo Turismo Humay, ellos como te digo querían promocionar el distrito con un paquete turístico de todo el día. Con almuerzo y todo lo demás, pero como te digo si había esa iniciativa, habido esa iniciativa, lo estaban pidiendo carros, socios para, formo su organización netamente para dedicarlo al turismo, pero tú sabes que la pandemia también nos ha, nos ha...perjudicado mucho a todos nosotros.

- Si...

Este año 2020 cuando empecé yo el año 2020, se veía bien.

- Se tenían buenas expectativas.

Buenas expectativas y se hablaba de que por ejemplo sa, salía de Ecuador una crisis, salía Chile de una crisis, Argentina en una crisis, te acuerdas que hubo esos bloqueos en Ecuador, un muerto en Chile, un muerto...entonces el mundo decía dónde voy... Sudamérica, Perú, lo único que estaba.

- Los ojos estaban puestos...

Estaban puestos en Perú y se reflejaba porque yo aquí diario tenía 4, 5, 5, 5 guiados

-Visitantes.

Visitantes no, guiados.

- Guiados.

Yo iba aquí por ejemplo para hablar ahm las cosas como son por ejemplo aquí yo recibo un sueldo del estado que es bajísimo y yo me, como se dice yo me recuseo guiando, ese es mi trabajo, yo guío y entonces este... Y me iba bien, me estaba yendo bien, venían con decirte 4, 5, 3 guiados, normalmente cobro s/.30, s/.20, s/.40 como caiga el grupo más grande y me iba bien no, me estaba yendo bien, estaba contento, incluso había entrado una empresa que se llama Perú Hop, no sé si habrás escuchado tu Perú Hop.

- Si.

Ya ese traía diarios, a veces 40, a veces 50 turistas diario.

- Es una empresa que mueve bastante flujo de turistas.

Diario traía un bus, dos buses de 20, de 25 pero diario, se incrementó incluso yo aquí veía ya más papel higiénico, jabón líquido, me compre mi refrigeradora, vendía mi agua, mis cosas o sea ya, posiblemente con el tiempo si seguía eso, de repente ya venían personas acá a vender sus artesanías de Humay, su vino, su pisco y ya de esa manera se iba, se iba a ir, poco a poco les, les, iban, iban entendiendo que podíamos, ahí teníamos una alternativa o sea promocionando, dando a conocer nuestro, nuestras, nuestras uhm...recursos que tenemos aquí como se dice con Perú Hop y lo íbamos hacer porque venían también tú, turistas mexicanos, colombianos, chilenos, brasileños, de Sudamérica, de Panamá entonces era más fácil porque uhm por ejemplo si venían 50, así 20 venían que era de habla hispana entonces y pro, promocionabas, vendías tu paca, vendías tu uva acá normal ellos compraban, no son como otros turistas que son un poco...hay turistas que vienen en carros privados que son medios, ven, ven algo y se, se, no que voy a comer eso, en cambio turistas así como personas que venían en ese tipo de turismo como Perú Hop.

- Uhum.

Gente mochilera como dicen...compra y iba hacer una buena alternativa, por ejemplo, yo, yo, yo vendía mi agua, vendía mi gaseosa ahí, hacia, sacaba mi mesa a las doce del día así, llenecito tenía mi refrigeradora.

- Usted ya se estaba proyectando.

Yo ya me estaba, nos estábamos proyectando

- Porque en realidad si todo pintaba bien, pero....

Si, si, si, si pintaba muy bien.

- La pandemia.

Estábamos muy bien.

- Paralizó bastante.

Paralizó todo.

- ¿Y con respecto a la llegada de los cruceros, usted veía un impacto positivo?

Si...

-Sí?

Si, con los cruceros se estaba incrementando.

- Por estos meses no? Ayudaba bastante.

Por estos meses, ayudaba en verano más que todo, en enero, febrero, el, el crucero, el Prince que venía en marzo, uff era un boom no y venia gente de Paracas a vender acá no gente de Humay, cuando debería a ver gente de aquí, entonces la gente de acá parece todavía no despierta pues, no despertaba, poco a poco se ha ido ahí eso...despertando, uno, uno jala al otro, otro jala al otro no, así.

- Digamos entonces que el interés que viene por ejemplo de usted que trabaja aquí en el recurso de repente el del jefe de turismo de la municipalidad, está, pero como se dice insipiente todavía...

Insipiente.

- Tanto para los pobladores.

Y peor ahora, peor pe la pandemia imagínate esto va estar hasta el 2022 por lo menos todavía le calculo yo, poco a poco, aunque hay expectativas que dicen que Perú va ser uno de los países que se va a levantar más rápido, ojalá.

- Esperemos que sí, porque realmente Humay tiene bastante por explotar, por, por dar a conocer.

Exactamente.

- una zona todavía virgen.

Exactamente.

- Listo señor Marcos, muchas gracias por haber respondido todas las preguntas, eso sería todo o le gustaría agregar algo más.

Bueno yo este, quisiera pues, eeh felicitar a ustedes como estudiantes o ya quizás egresados también de su casa de estudio, por interesarse no, promocionar esta zona de Humay, que cuenta con muchos lugares turísticos, atractivos que podían ser promocionados y puestos en valor no, ojala que eeh ustedes a través de sus estudios y todo lo demás, traten pues no de promocionar y traten de que esto cambie no, de que, de que haya mayor interés por parte de las autoridades y por parte de, de las agencias mismo no, promocionar este lugar que es muy importante para la provincia de Pisco y para el distrito de Humay , eso es todo Gracias.

- Gracias a usted señor Marcos.

TRANSCRIPCIÓN DE ENTREVISTAS
Número de registro: Gestor 4
Nombre del investigador (a)/entrevistador (a): Kiara Cuadros, Jazmín Bendezú
Nombre de la población: Urbe de Humay, distrito de Humay
Fecha y hora de la entrevista: 11 de enero del 2021 – 12:56 p.m. 18 de enero del 2021 – 10:50 a.m.
Fecha de llenado de ficha: 12 de enero del 2021 19 de enero del 2021
Tema: Potencial turístico
Informante: Investigador del distrito de Humay
Contextualización: La entrevista se llevó a cabo en la sala de la vivienda del poblador
Observaciones: La entrevista se desarrolló en dos días diferentes, ya que la primera vez nos olvidamos de realizar la pregunta n°4 sobre los platos tradicionales del distrito. Asimismo, en la primera parte, el entrevistado se encontraba acompañado de un colega por lo que su voz se escucha en algunas intervenciones. El entrevistado presenta diversas muletillas

Evidencia fotográfica:



Duración de entrevista: 55 min 14 seg / 12 min 36 seg.

1. ¿Cuáles son los atractivos y/o recursos turísticos naturales de Humay con mayor potencial? ¿Por qué? ¿Podría describirlo detalladamente?

Bueno... Eeh... recursos naturales tenemos la laguna de Morón que queda en el centro poblado de Bernales y la otra es este... la palma o costa rica, son las dos lagunas que hay. En cuanto otros atractivos turísticos tenemos el cerro la serpiente que han visto ustedes al frente y media luna, eso serían los recursos naturales no.

-¿Qué actividades se pueden realizar en las lagunas?
Bueno... eeh... no hay este... el ministerio eeh..., esta agricultora, está la ANA que es la

asociación nacional de aguas que tiene que ver con ella, aparte de eso de que... eeh... en la ley 27972 de municipalidades estrictamente, habla no de eeh... la protección de los recursos naturales, pero antes de eso está el artículo 21 de la constitución política del Perú no, lo cual manifiesta de que se debe proteger todos los recursos, eh todos los atractivos turísticos no, eeh ahora eso es eeh en lo que respecta a los recursos naturales. Ahora en lo arqueológico no, tenemos por ejemplo la olla más grande que se construyó, que eso lo realizaron, lo realizó un... bueno ya no está con nosotros, Alejandro Pieza Asereto, la olla más grande de barro construida no, no sé si han... ustedes..., bueno... eso queda en el sitio de Monte Fértil que pertenece al distrito de Humay no, de ahí viene eeh... eeh la famosa eeh... llegada de... Nicolás de Rivera el viejo, cuando de tal mar, dijeron que tenían que trasladarse hacia la costa un sitio que se llama, Lima "La vieja" hoy día no, antes tenía otro, otro nombre no, entonces y el cacique que había ahí se llamaba Limay casca no, pero cuando vino Pizarro vio eso y dijo que no era conveniente, eso es con relación al Himalaya, que es un recurso digamos arqueológico de al cual lamentablemente ya no existe no, vestigios de esa naturaleza, después tenemos el camino del "Qhapaq ñan", entonces así a mí me hicieron una entrevista del ministerio de cultura hace años, creo que el 2014 o 2015 pasó aproximadamente, eeh... de qué manera influenció no eeh... el "Qhapaq ñan", o sea Vilcas Huamán Humay no, entonces este camino incaico, eeh... se bifurcó de dos maneras no, uno hacia el sur, que se llama el "Cerro San Francisco y el otro también se llama San Francisco de sur que va al norte, entonces ya con la expansión del imperio incaico no. Ahora eeh... aparte de eso tenemos eeh... el sitio este de las viruelas no y esto viene ya medición de National geográfica de 1909, que habían tomado algunos datos sobre ella no; y después Stephen Johnson maso menos en la década del, del 30, de 1930, hace una descripción, tomó unas fotografías y eso lo pueden encontrar ustedes Federico Kauffmann Doig no, para que enriquezcan más esa parte; ahora de ahí viene eeh... Montesierpe no Montesierpe, Sierpe serpiente no y monte, monte mismo no, eeh...(pequeña interrupción)... Es un caso bonito porque habría que dividirla en 3 etapas no y que le digo la lítica y la neolítica y la contemporánea no, entonces en esos tres estamentos, eeh... tienen una particularidad porque cuando la conquista de los españoles nombraron los famosos encomenderos no, entonces uno de esos encomenderos se llamó Don Alonso Martín de Don Benito, un compañero de Pizarro, de Francisco Pizarro y le entregó Castilla Ras que se llama Montesierpe, entonces ese es la primera etapa, independientemente de eso retrocedemos un poquito más atrás eeh.. al norte eeh... de la hacienda Montesierpe, de la ex hacienda Montesierpe, hay hace años, 25 años posiblemente, aproximadamente que yo hice un recorrido por todo ello no, saque fotos, lamentablemente la máquina de esa época se cayó jaja a la acequia ya no se pudo no, entonces todo este trabajo de investigación eeh... que he hecho yo, a través pues... de 20, 30 años no, entonces no es digamos de ayer no, sino es de anteayer, por decirlo de alguna manera. Y después en la otra etapa de Montesierpe aparte de eso, el desarrollo que habían hecho en la parte de hidrografía no, entonces eso era fabuloso, y me quede sorprendido pues cómo y por donde llegaba el agua no, entonces es una extensión maso menos como de 5 a 10 hectáreas, donde todo eso, entonces tuve yo la... paciencia de... bueno con la brocha uhm saque una raíz de maíz y ahí encontré atravesada el espinazo de un pez, de un pescado, entonces ya conocían no, eeh... y cada planta de esa según los historiadores pues... una sola planta producía hasta 3 o 4 choclos no de maíz o mazorcas como conocemos, ahora pues produce una con la justa no, bueno... y usted sabe que todo es evolutivo no, y bueno... eeh... tiene sus particularidades entonces una hacienda de mucha importancia, es más, eeh fue la primera hacienda en hacer conocer el famoso pisco Montesierpe entonces todo este Valle, solamente en pisco habían 2 valles: el valle de pisco y el valle de Humay, no había más. Ahora Humay en quechua es Umai, que significa cabeza de valle, los españoles le pusieron la "H" y la "I" latina la convirtieron en una "Y" entonces eso es Humay no. Entonces eeh... eso "Montesierpe" pues... tiene como le decía sus particularidades e

inclusive todavía hay restos de la gran eeh época de la producción y productividad de la vid no, el vino y el pisco que se hizo famoso y bueno... lamentablemente, nosotros... el Perú producía...fue el primero..., entre el siglo XVI y XVII fue el primer productor en Sudamérica del...la producción de... del aguardiente más conocido como pisco no, de ahí nos dejamos Montesierpe, vamos a Pantayco que tiene algunas particularidades, pero ya con, con razón de tiempo y...y el no aprovechamiento de las autoridades porque tengo el gusto de conocer los 23 de departamentos que tiene este país no, yo en una oportunidad eeh estuve trabajando en el segundo periodo del Señor Belaunde, o sea del 80 al 85 y fui director regional del SINADep el sistema nacional de propiedad social, de ahí me ascendieron a director general, una resolución suprema de tiempo de Belaunde y cuyo primer ministro era este Manuel Ulloa entonces a mi cargo tenía pues... como 32 empresas no, entonces eso es parte de digamos de... y no quiero ser más extensivo en ese sentido, entonces eeh... soy un autodidacta en principio entonces no me etiqueto a algo que no lo soy, y yo les hablo y me gusta digamos no enseñar sino hacer conocer digamos no, y en este ca, en el caso específico de ustedes porque... ustedes son el futuro de este país no, yo ya estoy de más ida que venida no, entonces por eso que... tengo la paciencia y no, para que ustedes conozcan el fon, del trasfondo y el fondo del mismo. De ahí pasamos a Tambo Colorado no...Tambo colorado fue un, cuando los... cusqueños bajaron a los llanos, vinieron, conquistaron primero a los Chancas, a los Huamanguinos en Ayacucho, bajaron por Huaytará y se establecieron en un sitio que pertenece a Humay y se entabló una guerra entre 2 culturas diferentes: la cusqueña y la chinchana eso de los chinchas no, entonces una Cápac Yupanqui que era el, hermano de Pachacútec fue el que comando las huestes incaicas en esa época, entonces después de 6 años de una ardua lucha, llegaron a conquistar porque les cor, cortaron todas las vías de acceso, sobre todo el agua no y entonces y se vieron obligado a pactar no, entonces la gran particularidad de nuestros antepasados eran pues más diplomáticos de los que tenemos ahora no, entonces, primero iba, hablaban y convencían y si no lo hacían entonces recién empleaban las armas; entonces la expansión del imperio incaico ha sido aproximadamente de 42000km desde Pasto, Colombia hasta Tucumán en la Argentina y el Río Mauri en Chile de la cual pue ahora tenemos más de 1 millón, bueno... entonces cuando se realiza esa guerra y hay una confusión a veces de que Pachacútec estuvo por acá y eso es completamente falso, entonces él mandó traer arquitectos e ingenieros del cusco y edificaron esa ciudad de barro, que es la única que hicieron en toda la costa del Perú, no habido más, sobre todo cuando se fueron hacia el norte no, ellos sometieron a los de Chavín en fin, entonces en honor a los caídos se hizo, entonces quien era el representante, porque ahí había una población de aproximadamente dicen entre 8 a 10 mil habitantes, entonces de ahí se desconfiguró y se fueron hasta, les decíamos un momento, hasta Colombia por el norte y así sucesivamente hasta el Sureste y el Oeste de Chile, entonces todo, todo esto motivó para que se hicieran famosos pues en esa época no y dejaron esa edificación que está completamente descuidada y esto le digo desde Tumbes hasta Tacna, desde Lima hasta Iquitos, desde Cajamarca hasta Cuzco y Puno hay un olvido tremendo, a pesar que esta la ley, a pesar pues que esta la constitución, a pesar que crearon el ministerio de cultura, pero usted presenta proyectos y, y las autoridades no, no hacen caso uhm, entonces ustedes no se si van hacer guías de turistas, no sé qué profesión están persiguiendo ustedes, no lo sé no, que, que rama digamos también, el turismo en sí, en toda su, en todo su contexto?

- Si, más la parte de operativa digamos no, en agencias de viajes así.

Le digo esto, si tienen ustedes esa cuestión de agencias de viajes, con mayor razón todavía no, entonces eeh tenemos que sincerarnos en ese sentido, entonces yo les estoy mostrando algo el potencial turístico que tiene el distrito de Humay no y hay otras ruinas que lamentablemente con el paso del tiempo han perdido digamos no, eeh... ese historial, sobre todo, este... los ande... los famosos andenes de esa época. Y la última

que es en Letrayoc, que también hay algunas tumbas, en la cual a pesar de que en algunas oportunidades se mandó cartas al ministerio y nunca hicieron caso no y más que nada ese es una labor netamente municipal primero y después ya...puede firmar convenio con el ministerio de cultura para que mande pues a los especialistas en este sentido, entonces ustedes tienen que ver eeh esta agencia turismo, tratar, claro...., estamos en una época tan difícil, que jeje... que es un poco eeh... no poder realizar todo aquello que queremos hacer no, tenemos ahora nuestras limitaciones por esta gran epidemia, que no solamente es de Humay sino mundialmente conocida y como le vuelvo a repetir, en estos 5 o 10 minutos que estamos conversando, le hecho más o menos un relato de no, de lo que tiene el potencial turístico que tiene. Humay tiene aproximadamente unos 6000 habitantes no, entonces ahí unos planos que yo hice desde Carhuaz que es una isla eeh, de eeh la provincia de Pisco hasta Pámpano, que es la última jurisdicción, el último distrito, el centro poblado que pertenece al distrito de Huancano y hasta ahí es el límite, entonces eeh hice también un circuito turístico de Humay no, eeh... tiempo en fin no a manera cómo, cómo podía entrar ahí no, quizás en otro momento se pueda ver. ¿Ustedes vienen de Ica, de Lima, de donde vienen ustedes?

- De Pisco

Ustedes son pisqueñas

- Si

Ahh... que bien, que bien ahh....,

ahh con mayor razón todavía, eeh... bueno eeh... he toma siento, no sé porque controla la persona idónea no, yo tengo 83 años de edad, pero como verán, mis capacidades están jaja... es más, acá... ay , me estoy olvidando del tercer punto que es el religioso no, tenemos el Santuario de la Beatita de Humay que ha sido declarada patrimonio cultural de la Nación y yo fui el autor del, del proyecto y justamente este 15 debo de presentar otro proyecto de la eeh... el proceso de Beatificación de la misma, entonces se nombró un bono del ministerio de cultura y con eso eeh... hemos terminado, estamos en recopilación de los más datos, tengo que ir a pisco mañana y... y sacar un recibo para completar, porque posible, posiblemente este 15 se debo de ir, va a venir el antropólogo, para presentarlo esto a la dirección de cultura en Ica no, ¿Alguna otra pregunta?

2. ¿Cuáles son los atractivos y/o recursos turísticos culturales materiales con mayor potencial de Humay? ¿Podría describirlo detalladamente?

[Se respondió en la pregunta anterior]

3. ¿Cuáles son los principales cuentos, mitos o leyendas del distrito de Humay? ¿Podría relatarnos?

Bueno... usted sabe que cada pueblo no, eeh... cada centro poblado tiene sus propios, sus propias normas vamos a llamarlas así no, de esa manera. Y bueno... por ejemplo se habla de... la serpiente, por ejemplo, mito, leyenda no, son sinónimos eeh... que posiblemente esto haya sido pues de épocas eeh ancestrales no, como no se puede precisar, pero según los entendidos en la materia se dice, por ejemplo, el origen del cerro la serpiente, se dice que hubo una apuesta entre el caballo y una culebra, entonces eso dice que venía de la pampa de Paracas y por cansancio el caballo no... Entonces se engulle pues... la serpiente, es uno de los mitos, la otra, el otro mito que hay es de Medialuna también no, pero es una cosa increíble porque inclusive decían de que había una laguna y eso pues es contraproducente porque geográficamente eso es imposible no, es imposible, entonces esos son pues mitos y leyendas no, las dos partes importantes de ellas no.

4. ¿Cuáles son los platillos tradicionales (dulce, salado o trago) del distrito de Humay?

[Se respondió en el según día de entrevista]

5. ¿Cuáles son los principales valores que se promueven en el distrito de Humay?
¿Podría describirlo detalladamente?

Bueno... eso es lo que se ha perdido, la juventud de ustedes van a, son las llamadas independientemente de la labor que puedan realizar como empresa no lo sé... pero justamente en ustedes está el futuro de la provincia de Pisco y no solamente hablo del distrito de Humay no que está completo porque todo es el chaco, Islas Ballestas y punto, entonces hay como cerca de 140 atractivos turísticos que tiene la provincia de Pisco y en la cual no la pueden, no le pueden poner por valor no, se dan cuenta, entonces se... tratemos pues en lo posible de seguir investigando eeh.. cosas que... y si tiene alguna diferencia... o yo les voy a dejar mi número de teléfono para comunicarnos y para que se comuniquen conmigo y estoy gustoso digamos en ese sentido ahh...a darles las facilidades no y aclarar algunos otros conceptos no, entonces eh en cuanto de a los valores bueno... eeh el humano pues es eso no jaja... ya muy diversificado no entonces, ahí ni hay no hay no, una unidad de criterio no, cada uno piensa como quiere como puede no, entonces y... y esto es...eeh el género humano o el gen humano que le digo desde los asiáticos hasta los europeos, americanos, en fin no y tienen en ello. Por ejemplo, ustedes les sugiero eeh están por cerrar ah... y miren ah como son las cosas en el distrito de Paracas le quieren quitar la potestad a un museo y un Señor Juan Navarro, ustedes no se han conocido en Pisco a la familia Navarro y ahí está la colección dl resto de óseos. --

- De la cultura paracas

De la cultura paracas no... entonces hay que promover eso, es más ustedes que son pisqueñas y conocen todo este amplio valle no, es hermoso.

- Así es

No...es hermoso y.... y traten ustedes de que esto poner en valor, entonces si nosotros buscamos la palabra pues... valor eso es jeje... diferente manera de interpretación no, valor moral, valor ético y así sucesivamente no, varias otras cosas que se pueden...bueno.

6. ¿Cuáles son las principales festividades que se promueven en el distrito de Humay?
¿Podría describirlo detalladamente?

Bueno... primeramente acá por el nacimiento de la Sierva de Dios "Luisa de la Torre" que nació un 21 de junio de 1819 no, melliza con su hermana Carmen eeh... es una de las grandes valores de... religiosos que ha dado no antes de la entrevista, les decía yo no que había sido declarada patrimonio cultural a las festividades de el mismo, y después de eso cada centro poblado, tiene sus propias costumbres, por ejemplo entre mayo y junio celebran las fiestas de las cruces no, no las fiestas del cruces y después en el mismo distrito también eeh... se efectúan eeh la danza de los negritos, o sea los atajos no los atajos de los negritos y todo lamentablemente este año no se ha podido hacer y siempre concurrían el 24 de diciembre había un concurso de estas danzas no, entonces esa son las festividades eeh más notables que hay en el distrito no...

- Ok Señor Nestárez.

7. ¿Cuál es la situación actual del servicio de alojamiento que encontramos en el distrito de Humay? ¿Podría describirlo detalladamente?

No... Ahora eeh..., primero existi..., existe hasta ahora, no sé ustedes en la plaza de armas han estado ahí, se hizo ese hotel con el fin de alojar no sé 40 años atrás posiblemente, y...para dar porque la gente dormía, no había pues... la fluidez que hay en este momento no, no en esta época, entonces pernoctaban, ponían mantas y que se yo no, pero después, ya esto tiene más de 22 años, esta pista de los libertadores, entonces ya se comenzaron hacer otros hoteles no, no sé si han visto ustedes a la entrada hay 2 o 3 hoteles posiblemente no, entonces eeh... ese sería, eso sería no...

- ¿Tendrían las condiciones necesarias para alojar turistas...?

Las...las de ahora sí, bueno tienen cable, tienen todo no, la que no tiene la de acá no, bueno porque este es cuestión privada no..., no han hecho una inversión ahí en ese punto y... hay acogidas, sino lo que falta es un poco de difu, difusión y promoción del mismo, entonces ustedes inicien más bien jeje, reúnanse, fórmense una, una sociedad porque eeh... de esto de turismo no, tengo entendido de que van a dar una partida también, así como a dado cultura para turismo y esto estén presentes. Yo tengo un trabajo de investigación de...de muchos años de eso, aquí llevo más de 40 años, yo a los 41 años estuve trabajando en Lima, me vine acá, mi hermana era directora era del colegio no nacional de acá, entonces bueno... ya no está en este mundo y...y eso como les vuelvo a repetir este... dije en vez de estar ocioso bueno voy a... y de muy pequeño me gustó digamos un poco de la historia no... y yo fui muy amigo de Mamerto Castillo Negrón no...nuestros grandes valores, igual que Porras Barrenechea no, pero cada uno como historiador y el otro pues... como político y sabio no y sobre todo pisqueño no, yo también soy pisqueño no, bueno nací aquí en Humay pero, y tenemos varios valores eeh... no... en Pisco, Pisco es grande, Pisco es fabuloso, a parte del pisco jajaja como bebida no...

8. ¿Cuál es la situación actual de los restaurantes que encontramos en el distrito de Humay? ¿Podría describirlo detalladamente?

Bueno... lamentablemente con esto de la epidemia pues ha bajado eso no tremendamente, hay uno o dos restaurantes, antes habían como cuatro no, entonces eeh... lamentablemente en un, hay el 99.9% es dedicada a la agricultura y 1% posiblemente otras actividades no...Eso se puede revertir porque ahora somos grandes productores aparte de la vid por ejemplo de aceitunas y el aceite que se hacen eeh... no aah... de unos portugueses que están ahí, que pertenecen a este distrito no, entonces eso... eso es todo, todo eso es agricultura no y eso de alguna manera eeh ha dado un poco de mano de obra porque son grandes empresas donde han invertido dinero y están dando ocupación a mucha gente, es la única actividad porque todas las otras fueron paralizadas no... la minería, las industrias y algunas cuestiones conexas a ellas no.

9. ¿Qué otros servicios relacionados al turismo podemos encontrar en el distrito de Humay? ¿Podría describirlo detalladamente?

Como decía hace un momento... lo que se tiene que aquí es coordinar no... primeramente con el director de turismo de Pisco, no sé si lo conoces aah... aah... un gran amigo; y él es subdirector de turismo, una persona muy razonable y que conoce bastante del asunto no y él les pueda orientar digamos en ese sentido no, yo trabajo con un equipo de... con antropólogo, economista, un contador y así sucesivamente no, yo soy un autodidacta, ojo eso hay que aclararlo aah... yo no me puedo etiquetar algo que no me pertenece no..., entonces quedo mejor no como autodidacta, antes de ponerme un título que no lo tengo no...

10. ¿Con que servicios de movilidad cuentan los turistas para llegar y trasladarse a los

recursos turísticos de Humay?

Bueno... ahora como ya... tenemos la vía de libertadores, es muy posible que...esto sea, eeh... que le digo... una vez que pase esta epidemia y depende ya aquí es el trabajo de ustedes no... entonces siempre busquen la seriedad porque muchas personas en Pisco pueden pintarle a ustedes ilusiones vanas no, que después eeh... van a tener que lamentar no, entonces no estamos digamos por lo menos... los oriento yo en este sentido, y.... y bueno....

- ¿Existen entonces líneas de taxis?

Por supuesto hay taxi, hay este...eeh... cualquier medio, porque por aquí estos es, van hasta Ayacucho, Cuzco, Puno, no... pero para esto... para el distrito si hay, o sea si hay movilidad hasta las 5 o 6 pm no, menos por las disposiciones que da el gobierno cuando hay que no, por estas cuestiones epidémicas que hay en no...

11. ¿Cuál es el estado actual de las vías de acceso hacia el distrito de Humay y a sus recursos turísticos? ¿Podría detallar su respuesta por favor?

Todo está por... por ejemplo tenemos un abandono total es de las viruelas...

- Para llegar a las viruelas...

Si a pesar de que estamos a 500 metros de acá o 800 metros de la vía y de ahí unos 200 metros hacia el norte no, lo que deberían hacer ustedes y les recomiendo en la próxima siempre traigan, bueno... tienen esto y dense una vuelta para que conozcan ello, es mejor que ustedes conozcan y está pues... a 5 minutos de la pista o sea... y, y no van a tener ninguna dificultad en ese sentido no y cualquier cosa yo estoy para apoyarlos, no podría acompañarlos porque, ya eeh... yo soy operado, no tengo, no hay insuficiencia cardiovascular femoral izquierdo, de manera que ya no podría, pero si hace 30 años atrás recorrí todo eso no, hice un estudio justamente de ello no...

- ¿Y para llegar a los demás recursos las vías de acceso están en buen estado?

También, exacta... Tambo... colo... todito, todito, todito, todito para ir a la laguna, por ejemplo se va por "Murga" y de ahí costa rica se va por ahí mismo no, entonces una bifurcación tanto para Morón, la laguna Morón como la laguna la Palma, y lo que han visto serpiente que lo tienen ustedes acá y bueno la Medialuna no y toda... son accesibles menos como vuelvo a repetir es el, el eeh... para mi después de Tambo Colorado sería esas...y ese sería el atractivo, porque siempre nosotros nos habían dicho de que... Huayna Cápac había muerto en Quito no y que había sido enterrado en Cuzco, pero Bernabé Cobo un jesuita de allá no... dijo de que Huayna Cápac había muerto en Pisco, de viruela y que se había enterrado con miles de sus súbditos ahí, por eso les decía antes que... conversar esto... traten de, busquen a Federico Kauffmann Doig y ahí van a encontrar a cada posiblemente eeh... alguna información sobre mucho más profunda de esa ruina y cualquier cosa, duda pues... me avisan ustedes, me llaman, no lo sé, nos comunicamos, y creo que la verdad aah... yo he ayudado a mucha gente no.. no digo que se hayan portado mal porque una vez que ya cumplieron su cometido, pues... buenas noches los pastores me dijeron no jajaja... entonces, espero que eso no sea con ustedes, más tratándose de ustedes de Pisco, ahora ¿En qué instituto termi, eeh estudiaron ustedes este eeh turismo?

- Ahorita estamos en la Cesar Vallejo.

Es una particular

-Si

Uhm bueno... la, este... la creación de turismo de...que está ahí en la avenida...en las Américas, ese proyecto lo hacía yo...

- ¿Usted lo hizo?

Sí, pero no, no lo digo para referencia no, entonces este... uhm... eso no me convierte en historiador ni nada no, al contrario, contribuir digamos con, con ello no, entonces me

siento un poco satisfecho, lamentablemente le digo ya por mí misma enfermedad ya no, no tengo como movilizarme no, para... y no sería gustoso cuando vengan con ustedes, pero por lo menos para ir por ejemplo, si ustedes consiguen una movilidad, una camioneta, podríamos hacer ese viaje hasta allá por eso no... como entramos por Montesierpe y ustedes pueden hacer todito el recorrido, más bien quiero pedirles un favor, averígüense ustedes cuánto vale ese aparato que saca fotos, ¿cómo se llama?

- ¿El dron?

Un dron, averígüense cuánto cuesta la hora de eso, como es no, para alquilar...

- Uhum

Si ustedes hacen ahora yo no sé quién las promociona a ustedes no lo sé no, pero como suyo, no lo tomen ustedes como del colegio sino como una iniciativa propia de ustedes no, entonces cuando arme ese trabajo, entonces van a tener pues... eeh esa posibilidad, cuadros y que se yo no...

- Uhum

eso monten una agencia y busquen el personal idóneo de eso no... no lo digo por mí no o de repente ya no estoy no jaja... y eso nadie está seguro de ello no... y... ¿Que otro aporte necesitan ustedes?

12. ¿En qué condiciones se encuentran los servicios básicos (agua, luz, desagüe) en el distrito de Humay?

Bueno... tenemos, menos mal que tenemos no como otros centros poblados no, que recién, bueno... recién aquí en Humay se encuentra ya pues... más de treinta y tantos años, con energía eléctrica, agua potable, agua y desagüe no, que son las dos partes importantes de la vida humana no... y ahora que hay un... han comprado un colector nuevo para... el traslado de... desechable pues, de lo que se utiliza en las casas y esas cosas no, tenemos un centro médico no también acá en Humay, no sé si lo han visto... y... en algunas otras... otros centros poblados también hay algunos estos... postas médicas por ejemplo en Bernaldes, después la otra, me parece que no se si estará la que está en Santadef, entonces si en ese sentido, ahora lamentablemente no todos los centros poblados pues... cuentan con agua y desagüe, por eso que esta gestión municipal han adquirido también eeh... este... una cisterna, para llevarles agua potable a los centros poblados que están allá, posiblemente que después ampliaran eso no lo sé no.

13. ¿Considera usted que la seguridad en el distrito de Humay es la adecuada como para desarrollar posteriormente el turismo?

Por supuesto que sí, porque eeh... a pesar de esa... migración de... venezolanos, no ha llegado acá a Humay, entonces acá yo puedo dejar mi puerta abierta, me voy a la posta y aquí no pasa nada no... entonces en cuanto a la eeh... municipio cuenta con un serenazgo no... uhm aparte de la comisaría que hay en el distrito no, entonces en esa parte si hay seguridad tanto para... el habitante común y corriente y después para... no eeh... seguridad también del mismo.

14. ¿Existe algún medio de comunicación adecuado que difunda las actividades de desarrollo del distrito de Humay? ¿Cuáles conoce? ¿Podría describirlo detalladamente?

Por lo menos no... ahora digamos con estos aparatos, de la misma tecnología no eeh... que le digo ya uno soluciona no, parte del problema no...

- Pero, ¿no existe un medio de televisión o de radio propio del distrito?

No, no, no, no, no hay digamos un... eeh simplemente lo hacen pues por... por este medio de de... que le digo de Facebook y que se yo no...

- Uhum de las redes sociales

Las redes sociales...

15. ¿En qué condiciones considera se encuentran los servicios de telefonía e internet en el distrito de Humay? ¿Llega el 4G? ¿Qué empresas de telefonía llega? ¿Qué tal la cobertura?

Bueno... eeh... están no sé acá el Señor representa al municipio le puede dar el, mejores datos que yo en ese sentido, me parece que ya está funcionando o va funcionar....

(Ya está en prueba, faltaba nada más como se llama, Huaya chica, Ranchería...las antenas ya están a prueba)

A ya no ves o sea que ya ahí ya esta

- Ya está llegando ya la cobertura

Exactamente la cobertura

16. ¿Considera usted suficiente la señalización existente en el distrito de Humay y en los recursos turísticos?

Bueno... eso es a nivel nacional no, esas características de las operadoras de eeh... telefonía no...

- La señalización para llegar al distrito y a los recursos turísticos ¿Esta bien?

Hay sitios por ejemplo en Tambo colorado que no va a entrar esto, porque no hay antena no...

(está hablando de las, si hay carteles así, muros)

aah carteles uff

(no hay sí o no)

Absolutamente con todos estos recursos no hay nada que manifieste, ojo eso póngale mayor énfasis no, que carece, que carece no, vamos hablar de publicidad no... entonces eso es, eso es labor del municipio... en coordinación con el ministro de cultura no y sobre todo busquen ustedes a...a Víctor...

(Paucar)

Paucar y él les va dar, somos grandes amigos con el no y cualquier cosa díganle que han estado conmigo, él está en la avenida San Martín en el gobierno regional, está cerca...

(Víctor Paucar Hernández)

más bien tiempo que no lo veo con esta cuestión de la pandemia ahora como que uno se ha alejado de, de la vida... que uno hacía, así como antes no.

- Así es, Señor Nestárez

17. ¿De qué forma la municipalidad o el gobierno regional ejecuta proyectos de actividad turística? ¿Podría describirlo detalladamente?

Yo no podría predecir eso no jeje eso lo dejo a criterio del Señor alcalde no, los regidores, ese es una cuestión netamente política en la cual, yo no... quiero participar en ello no...

18. ¿Qué tal es la gestión que realiza Mincetur o el gobierno central para promover el

turismo en Humay? ¿Podría detallar su respuesta por favor?

Como decíamos al comienzo, a pesar que la 27972 que es la ley de municipalidades, pero primero comencemos por la constitución que es el artículo 21 la ley de leyes, después viene la de 27972 que es del artículo 82 y tiene como 20 ítems, en la cual hablan de lo que estamos comentando ahora no... esa labor ya la tiene que hacer el municipio, pero siempre tratando de buscar una sinergia no entre las entidades que estábamos, llámense gobierno regional, llámese ministerio de cultura, llámese municipalidad provincial y distrital del mismo no y también aquí juega un papel importante que es la actividad privada no...

- Ok, justamente.

19. ¿Existe alguna iniciativa por parte de las empresas privadas para promover la actividad turística?

Ninguna, hasta ahora... justamente el turismo está como se dice vulgarmente de capa caída no, cuántos puestos de trabajo han dejado no en la calle a la gente, por esta epidemia no, ahora por lo menos habría que hacer todo lo posible, no lo imposible, todo lo posible de revertir eso no... Entonces primero tiene que pasarnos una desgracia jajaja... para poder enmendar algunas cosas que no la, que no la hemos hecho no

- Para levantarse...

Para levantarse no...

20. ¿Existe alguna iniciativa por parte de alguna ONG para promover la actividad turística?

Ninguna, habría una... la Unión Europea con sede en Chíncha que está promocionando o va promocionar por ejemplo a los pequeños productores de Pisco no y... en la cual ellos hay que sacar permiso especial, para que el eeh... la destilación de la uva es aguardiente no, entonces eso tiene un costo y es carísimo, entonces eeh... esta ONG que está con sede en Chíncha ya han venido, han hecho un estudio, le di algún tipo de información a ellos no, pero todavía... hay que le digo pues... eeh... un estancamiento por las dificultades por las que estamos pasando no.

- Uhum

21. ¿Cree usted, que la población tiene interés en participar en el desarrollo de la actividad turística del distrito? ¿Por qué?

Nada

- ¿No hay una iniciativa, no hay interés...?

Nada, porque no, por ejemplo, yo diría que debería firmar un convenio entre municipalidad y los colegios de todos los centros poblados. ¿Y la única manera para que conozca que es lo que tiene el distrito, no les parece?... esa es una labor que tendría que hacerla pues... este... justo como le digo no, la parte edu, educativa, un convenio entre los dos para promover eso no, que por ejemplo las..., las excursiones se hagan o las reúnan no, porque no hay casi un riesgo de que se... se pueda hacer eeh... de fatales consecuencias no, eso se tendría que coordinar no, que le digo es una labor netamente municipal con el ministerio de educación no, entonces porque ellos tiene sus horas libres supongo, no lo sé no, entonces ir en un determinado lugar no, turístico y decirle y para que conozca los valores que tiene su distrito o su centro poblado no, porque no todos viven pues...en la ciudad no.

22. ¿Cuál es la actitud de la población con los turistas que visitan los diversos recursos

turísticos de Humay?

Bueno... la única fuente de información pues... las doy yo no... si no, no estuviéramos los 4 sentados acá no y como se dice, se hace lo que se puede no... entonces en todo esto que les he manifestado es porque he hecho un trabajo de investigación a través de muchos años no, entonces eeh hay veracidad en lo que yo digo no.

- Al llegar turistas, visitantes... ¿Como se comporta el pueblo con ellos? Son amables, les dan información...

Muy poco, porque, por ejemplo, vienen a conocer la Beatita por decir entonces ahí hay un encargado que le muestra donde están los restos de la Beata no... así por un lado y por ahí también hay sitios donde pueden comprarse pues una bebida digamos no, por el calor, que se yo no y la gente es receptiva, yo cada vez, trabajé en esta administración 5 meses y por otras razones me retiré, pero siempre vienen y... acá, atiendo a colegios no y por lo menos este, para hacer conocer mucho mejor no... y eso me satisface no, y es mi obligación sobre todo como ciudadano no.

- Dar a conocer lo que hay en su distrito no

Por supuesto no, porque hay un joven que está digamos este... también estoy trabajando junto con él no, pero en otros proyectos sobre esto mismo. Entonces esto de turismo, que le digo, tengo mucha información de eso no aah... Si usted le preguntaría, por ejemplo, ¿Cuál fue el primer desplazamiento humano?, lo bíblico y lo científico, por ejemplo, que piensan ustedes de esto... el primer desplazamiento humano bíblico.

- Que pensamos del primer desplazamiento...

Quienes fueron los que iniciaron el primer desplazamiento...aah...

- Adán y Eva... jajaja...

No..., los dos pues... primero los sacaron del paraíso y el segundo Caín fue...Caín fue, que lo desterraron no... y en lo científico viene pues... los habitantes de esa época pues eeh los fenicios no, los griegos, los romanos y los actuales no. Entonces esa es una pregunta básica que tienen que conocerlas ustedes, el primer desplazamiento humano... pregúntele al resto de sus amigas o contemporáneas y eso no se lo va a decir pues... internet.

- Así es...

23. ¿Existe interés de alguna organización, club, grupo o colectivo para promover la actividad turística?

Eeh... esto... en términos criollos y no vulgares, no las hay todavía, pero debería de haber más; independientemente que hay clubes que... de futbol pero que nada no... no hay una interrelación entre uno y la otra y lo otro no. O sea que hay cosas que son virginales jaja por decirlo de alguna manera no... eso son no... virginales

-Ok Señor Nestáres, eso han sido todas las preguntas, muchas gracias por su valioso tiempo... ¿Quisiera agregar algo más o ya sería todo?

Bueno... gracias por la visita jaja no, gracias por la visita y... y estoy al servicio cuando ustedes lo requieran, si no se puede hacer por esta vía digamos, visitan ustedes, yo voy a Pisco y conversamos no... yo no sé si ustedes están haciendo un trabajo grupal, ¿Cuántas personas son ustedes?

- Somos las dos

A las dos nada más, aah ya ya ya... entonces esto no lo divulguen, guárdenlo...

- Así es

(Segunda parte de la entrevista)

- Buenos Días, eeh hoy día vamos a continuar, ya esta es la segunda parte de la entrevista con Cesar Nestáres ya... la primera pregunta sería: ¿Cuáles son los platillos tradicionales del distrito de Humay?

Bueno... hay una variedad, pero con lo que más se identifica es eeh... en esta zona por ejemplo eeh... de, de verano y con el aumento del caudal de... de la cuenca del río Pisco, son los famosos bagres, no sé si alguna vez... bueno... y es un plato típico que se emplea eeh... como hacer sudado digamos de pescado no. Pero solamente en eso, enero, febrero y marzo ya cuando no viene ya ese flujo de agua como está ahora, entonces baja, ese es uno de los platos típicos. Después lo otro es la pachamanca no, la Pachamanca tanto en olla como en tierra, segundo, es este... hay otra variedad de platos no como por ejemplo arroz con pato, seco de cabrito no... eeh... y de las diferentes eeh... carnes que puedan haber no, eeh... la carapulcra es casi ya sea... que le... peruanizado no... porque en casi todos cada uno en sus respectivos estilos, entonces eso se diferencia y eso ¿Cuándo se hace evidente?, cuando las peregrinaciones que venían de Pisco, tanto para el día 20 de junio como el 20 de noviembre, que venían las vivanderas y traían sus platos típicos, pero por ejemplo más de Chincha y de Pisco, eeh aparte de Ica no; entonces eeh... el plato... y la papa la huancaína no eeh... por ejemplo este... el cuy no, picante de cuy no... que es nutritivo y así otras especies que en este momento no... no recuerdo muy bien, pero yo diría que esos son los platos más resaltantes no, no... los otros... ¿Si?

- ¿Hay algún postre típico?

Aah sí, eeh... eeh... por ejemplo: el dulce de níspero no... eeh de guayaba, eeh... es decir hay una variedad no... hay una variedad de... de las frutas que, que se hacen eeh... que sirven como postre no... o sea ya una cuestión más que nada natural no artificial, como las gelatinas y esas cosas no... y aparte que durazno, por ejemplo, era una época que... ahora usted sabe que todo ha variado no eeh... en fin, eso sería lo... lo... los..., los platos más típicos de... de Humay no.

- ¿Y en cuanto a bebidas?

Bebidas, ahí por ejemplo tenemos el vino y el pisco no, mi... yo estoy escribiendo el... no se si les dije eso sobre el pisco no, entonces en la época colonial o sea entre el siglo XVI y XVII, el Perú fue el primer país en Sudamérica en producir cerca de 23 millones de litros de vino, pero después ya vino la decadencia, entonces Pisco ha sido, el valle pisqueño, ha sido privilegiado no eeh... por su medio ambiente eeh... y eeh... por el enriquecimiento digamos de todas estas tierras que son producto ya para cualquier tipo de... de cultivo este... productivo no... llámese eeh... vid..., frutales en general, algodón, en fin, una serie de variables que tiene la agricultura no... eso es propicio y eso es ancestral más que nada no.

- Ok

¿Cuáles son los principales valores que se promueven en el distrito de Humay?

Por ejemplo: eeh... partiendo de... lo religioso, que la sierva de Dios "Luisa de la Torre Rojas" no, que ella nació un 21 de noviembr eeh junio de 18... ehh... sí pues 1819 y muere un 21 de noviembre de 1869, o sea a los 50 años y 4 meses y medio aproximadamente no, entonces ella este... se le declaró... la llaman beata, que no lo es, por lo menos la iglesia no lo reconoce como ello no, pero si es una sierva donde eeh... su vida, aah... ha sido largamente expresada a través ya más de 200 años no... 200 exactamente un año creo que se cumplió el centenario de

ella no..., de su nacimiento, eso es uno de los principales valores. Independientemente de eso, por ejemplo, en los centros poblados eeh... hay la costumbre entre mayo y junio, que sus fiestas patronales, que le llaman las fiestas de las cruces no... Entonces esa gente se prepara justamente para e, pa ese tipo de eventos no... eso es las dos cosas más importantes no y.... lo otro bueno... los recursos naturales que la vez pasada conversamos sobre ello, pero yo diría que esas, esas dos cosas que yo le estoy diciendo eeh... esos valores no y.... y.... con bastante función, en fin, y tienen su, cada centro poblado, tiene su manera y su estilo de...de enfocar y revalorizar. Ahora hay una cosa, ustedes por ejemplo como que están, como que están estudiando para....aah guías de turismo y todo eso, lo que tienen que tener muy presente es eso, leer un poquito más de la historia de... de esto que le estoy contando y desde el puente Huamaní hasta acá, eso fue una tierra productiva, como les decía hace un momento entre el siglo XVI y XVII, donde la producción era pues... fantástica, entonces ahí... y después yo les diría que por ejemplo, no sé, si es en la introducción como vean ustedes no sé, porque se supone que ustedes tienen que entregar una especie de tesis algo así no, entonces hacer digamos referencia a ello y señalar por eso les he dado el plano no; no, solamente lo que falta hacer alguna, no sé si, si tienen ustedes un amigo o una amiga, ¿Cómo les llaman a estas especialistas en diseño gráfico? no... Por ejemplo, eso debe ser variable y poner por ejemplo la que está faltando lo de la beatita no, no sé si se han dado cuenta de eso o ¿no?

- Sí

Bueno... eso podría no... y pueden y les permito que puedan hacer una variable y se le aumenta, si eso lo pueden cambiar por números, mucho mejor no, porque ya está..., lo hice en abecedario, pero bueno...sobre todo, pero lo de Humay es más fácil porque está ahí no, entonces eso es... yo les autorizo en ese sentido de que... puedan emplear no o diseñar...

- Señor Nestáres, ¿Y cuáles son los valores que practican aquí lo pobladores en Humay?

Bueno... por ejemplo los valores que se respetan eeh... y siempre es este... eeh... la fiesta de... semana Santa por ejemplo, acá en las procesiones no, hay procesiones en semana santa, para junio es eeh... bueno... el día de la madre a todos los conocemos no, eeh... después este... también se re... un poco como... y no solamente es a nivel de acá de Pisco, ohh... en la provincia, sino de un poco, de 28 de julio pasa como una fecha cualquiera no, entonces eso valores se están perdiendo no... se están perdiendo valores.

- ¿Y en cuánto...?

Después tenemos, perdón, perdón; en lo religioso por ejemplo aprovechando el Señor de la agonía que este año, aah no... el año pasado eeh... los jóvenes han hecho pasear por todos los centros eeh... eeh... comunales del... Señor de la Agonía acá tenemos el Señor de la Agonía como en Pisco no, entonces esos valo, ese son otro de los valores y que se da importancia después, por ejemplo: para el 2... para el 21... el 25 de junio que es el aniversario de Humay no, que hay desfiles, en fin. Lamentablemente con esta epidemia que tenemos, este virus no se ha podido lograr no, pero esas cosas a ustedes les interesarían...

- En cuánto los valores humanos que practican aquí, como el respeto, la unión... ¿cuál sería el más característico?


¡¡¡Bueno!!!... usted sabe que... ahí si pues... ahí no hay una uniformidad como nunca la habido tampoco, dicho sea de paso porque el ser humano tiene sus he

sus propias eeh... habilidades no, entonces eeh... entonces eeh eso es un poco difícil de manifestarlo, de decirlo, porque cada persona es dueño de sus actos no, pero que... hay un respeto que todavía se cultiva acá no... o sea el saludo del niño en fin no... entonces esos valores todavía de alguna manera se están respetando, entonces eso... esos son otro... otro... otro... otra clase de valores es que todos los den, por ejemplo los domingos hay misa, salvo que este mes de enero que el padre este de vacaciones no.

- Ok.

Pero después como le digo..., las fiestas independientemente eeh... en algunas otras actividades que también se regresen aquí en el pueblo en fin no... eso sería todo, pero póngale mayor énfasis eeh... eeh revisen ustedes, deberían, esto pueden tomarlo ustedes no. El primer artículo de la constitución política, en el ítem 8 por ejemplo no y después el 21 de la constitución también y lo del turismo porque, el turismo pues en las industrias; el presidente mexicano, en las industrias de Ayacucho, las industrias sin chimeneas no... entonces eeh... y eso es algo raro en este país, que teniendo tanto... y el estado, no somos nosotros no... las personas, los gobernantes no..., tanto de turno, no le dan la importancia de vida. Tenemos por ejemplo Tambo colorado mire como esta allá, ustedes han visto, destrozado está eso... y así sucesivamente otros atractivos por ejemplo no, otros atractivos y eso pónganle ustedes mayor énfasis en esa cuestión no, si hay alguna pregunta, algo sobre turismo, me llaman no, consultan y yo las puedo apoyar en ese sentido no... así que pero que no sean ingratas pues... siempre llamen... jejeje.

- Gracias Señor Nestáres.

TRANSCRIPCIÓN DE ENTREVISTAS	
Número de registro:	Gestor 5
Nombre del investigador (a)/entrevistador (a):	Kiara Cuadros, Jazmín Bendezú
Nombre de la población:	Urbe de Humay, distrito de Humay
Fecha y hora de la entrevista:	12 de enero del 2021 – 10:44 a.m.
Fecha de llenado de ficha:	13 de enero del 2021
Tema:	Potencial turístico
Informante:	Empleado público y Viticultor
Contextualización:	La entrevista se llevó a cabo afuera de la vivienda del entrevistado
Observaciones:	Entrevistado presenta diversas muletillas y hubo una pequeña interrupción por parte de un familiar.
Evidencia fotográfica:	
Duración de entrevista:	20 min 42 seg
1. ¿Cuáles son los atractivos y/o recursos turísticos naturales de Humay con mayor potencial? ¿Por qué? ¿Podría describirlo detalladamente?	Uhm, bueno la laguna Morón, laguna Costa rica, laguna la Palma, son las más respetables no.
- ¿Qué actividades se pueden realizar en esas lagunas?	

Uhm bueno...la pesca artesanal eeh cua como balneario seria cosa que se...

- ¿Están actualmente activas para que los turistas puedan disfrutarla?

eeh una mayormente la, laguna morón porque la laguna la palma y la de costa rica por situaciones bueno que no las entiendo fueron dadas a concesión aaa propiedad o sea en caso de terceros no que eso todavía lo, debe estar manejando ya la municipalidad para ver el tema de la reversión de ese tema no.

- ¿Y esas lagunas aquí en Humay donde se encuentran?

En la zona específica de Bernales, a ya de aquí hay que bajar unos 15km ingresar, cruzar el río y ahí, ahí las, están las lagunas.

2. ¿Cuáles son los atractivos y/o recursos turísticos culturales materiales con mayor potencial de Humay? ¿Podría describirlo detalladamente?

Uhm bueno, materiales en este caso la, la de la Beatita de Humay que es lo más importante no.

- Otro como sitios arqueológicos o geoglifos...

Eeh bueno eeh Tambo Colorado, eeh las viruelas, bueno las que más recuerdo ahorita no.

3. ¿Cuáles son los principales cuentos, mitos o leyendas del distrito de Humay? ¿Podría relatarnos?

Mayormente la...lo del tema de laguna morón no, que se co, los ancestros, nuestros antiguos comentaban que había una persona uhm que como ahora le llamamos los ladrones se puede decir no, pero él nunca le robó a la gente pobre, el mayormente pedía cupos a los millonarios y cuando lo querían atrapar, él se iba y se escondía en lo que es la laguna morón no, es lo que nos comentan no sé si será cierto.

- Otra leyenda que usted conozca o eso sería todo...

No eso es casi el tema de lo del cerro la serpiente que también a veces nos dicen, pero cosas que a veces que no, no, no, no la creemos no, pero si se cuentan diferentes leyendas sobre ese tema.

4. ¿Cuáles son los platillos tradicionales (dulce, salado o trago) del distrito de Humay?

Bueno como en el distrito de Huáncano mayormente la situación de los platos de camarones y los bagres que acá pues la gente bastante lo consume no, o sea lo tradicional de, de Humay en todo caso.

- ¿En qué lo cocinan maso menos?

El...sudados, chicharrones lo que corresponde a los camarones, pero mayormente sudados, en cuestión de bagres, en los sudados de bagres no.

- ¿Habría algún postre típico del distrito?

Exactamente no, porque casi son copias de otros pueblos no, que se hacen casi lo común casi como se hacen en todo sitio no, lo que corresponde a Humay no conozco exactamente algo que sea propio de Humay no.

- ¿Y en cuanto a bebidas?

En este caso si el pisco, el vino porque como nos dicen los cronistas que acá pues nació el tema de la uva no, bueno ahora con la nueva se está restableciendo este tema y bueno nuevamente está volviendo a la co, comisión de piscos y vinos en el pueblo no.

- ¿Existen varias bodegas aquí en el distrito?

Si, exactamente existen muchas bodegas de las cuales ahorita en la actualidad hay tres bodegas con denominación de origen, el resto todavía bodegas pequeñas pero que este seguramente está en el trámite correspondiente no, pero

ya si tenemos tres bodegas que ya están con denominación de origen hasta el momento.

5. ¿Cuáles son los principales valores que se promueven en el distrito de Humay? ¿Podría describirlo detalladamente?

Bueno como en todo sitio casi es lo mismo no, si bien es cierto acá todavía a ver no existe el tema que hay en otros, en otros distritos el tema de vandalismo, el tema de respeto mayormente a los, a los, a los ancianos, a los mayores, el saludo correspondiente, no sé, cosas que todavía se manejan en el pueblo no, cosas que en otros sitios ya no se ve constantemente.

6. ¿Cuáles son las principales festividades que se promueven en el distrito de Humay? ¿Podría describirlo detalladamente?

Eeh mayormente la...el nacimiento se festeja el nacimiento y la muerte de la beatita de Humay o sea el 21 de junio y el 21 de noviembre y fiestas tradicionales del aniversario del distrito que es el 25 de junio y los que corresponde a las festividades de maderos a nivel de todo el ámbito del distrito.

- ¿En la festividad de Humay que es lo que se suele hacer?

uhm bueno a ver eeh se hace una verbena serenata con artistas eeh en estos últimos años artistas nacionales no y casi lo común pues su fiesta eeh eso es todo lo que...

- ¿Es una festividad en la que se suele haber también llegada de turistas?

Claro, llegan turistas por el tema también que el día central se...se hacen los desfiles escolares, se invitan a colegios de diferentes sitios tanto del departamento como fuera del departamento, entonces eso trae pues a muchos turistas este nacionales no.

- Sería la única festividad del distrito que atraiga así turistas o puede haber otra opción.

eeh en los últimos años mayormente el festival de la vendimia no...que va en el décimo sexto aniversario que también atrae muchos turistas nacionales y porque no decir internacionales porque ya hay gente que está viniendo eeh este tema de la pandemia lo del año pasado como que paralizó un poco, ojalá pues que para este año ya se...se pueda realizar este festival nuevamente no.

- Ok.

7. ¿Cuál es la situación actual del servicio de alojamiento que encontramos en el distrito de Humay? ¿Podría describirlo detalladamente?

A ver en Humay eeh a nivel del pueblo hay una asociación, un comité pro ornato que tiene por decirte un alojamiento bueno que no, no es que hablemos mal que no es el, el 3 o 5 estrellas que le puedo llamar, pero en algo se puede y además hay empresarios ya en nuestro distrito que vienen este fomentando no, hay como 3 o 4 personas que se están dedicando ya a la cuestión de las plantas hoteleras y todo eso demás no.

8. ¿Cuál es la situación actual de los restaurantes que encontramos en el distrito de Humay? ¿Podría describirlo detalladamente?

En lo que es el cercado de Humay es, quizás muy poco no, muy poca inversión en ello eeh pero si aah caminamos un poquito hacia la izquierda o derecha de Humay vas a encontrar muy buenos restaurantes ya eeh pero en lo que corresponde no sé qué es lo que está pasando en el ámbito del caso urbano mayormente no es que hablemos mal de nuestros empresarios que están invirtiendo en restaurantes pero recién se ve que poquito a poquito están, están tratando de sobresalir no, más les está ganando la periferia del, del distrito.

- Ok, entonces en cuanto alojamiento y restaurantes cercanos a los recursos no encontramos mucho.

Exactamente, más en las, lo que corresponde a las periferias de (pequeña interrupción de un familiar) en las periferias del, del, del, del distrito, netamente en el casco urbano no, ojalá pues que esto cambie en algún momento no.

- Esperemos que sí.

9. ¿Qué otros servicios relacionados al turismo podemos encontrar en el distrito de Humay? ¿Podría describirlo detalladamente?

Uhm lo que corresponde a las movilidades no, hay tres empresas, dos, dos de, de autos, una de combis que hacen el servicio y que puedan traer a los turistas eeh para los diferentes lugares turísticos que tiene Humay no.

- ¿Servicios de esparcimiento podemos encontrar aquí?

Hay pocos no, hay pocos, pero mayormente la gente por decirte en la zona del puente Miraflores eeh ahí, ahí en unos sectores donde la gente mismo viene, acampa y hace pues sus actividades no, entonces ahí pues ya de acuerdo a la...costumbres de otros pueblos lo, lo realizan ahí en ese caso.

- Disfrutan del río entonces.

Del río exactamente, hacen ahí también sus pequeñas fiestas y todo lo demás no.

10. ¿Con qué servicios de movilidad cuentan los turistas para llegar y trasladarse a los recursos turísticos de Humay?

Como le vuelvo a repetir si hay, o sea en Humay hasta dos empresas de combis y dos empresas de, de, de autos no entonces con esas cuatro empresas yo creo que es suficiente en cualquier momento la pueden utilizar y no solamente para la zona, la zona urbana, porque si, para los diferentes lugares no, solo hay que contactarse con ellos y los lleva a esos lugares.

- ¿Dónde están ubicados esos servicios de movilidad?

Eeh, en Pisco eeh entre 4 de julio y Beatita de Humay es uno de los paraderos y acá en Humay en la zona de Pantayco y en la zona de...de Letrayoc no, son los paraderos.

- Es decir los turistas al agarrar esas movilidades pueden llegar hasta el mismo recurso...

Claro, exactamente y se también que hay dos empresas turísticas exactamente que también vienen haciendo esos servicios no, se contactas con ellos y ellos ya lo traen del lugar donde...donde se hallen y los recogen con movilidades propias en todo caso.

- ¿Recuerda el nombre de esas empresas?

Uhm no, ahorita no, en realidad no las, no las tengo, pero sí sé que son dos, dos, dos empresas turísticas no.

- Ok.

11. ¿Cuál es el estado actual de las vías de acceso hacia el distrito de Humay y a sus recursos turísticos? ¿Podría detallar su respuesta por favor?

Casi en todas están muy buenas, a excepción de la de la laguna morón que ahora ultimo de ha quedado no, hay un proyecto ya establecido dura, hace dos, tres años atrás, que se ha quedado paralizado, pero...va haber, va haber, la única que faltaba es esa no, eso va estar asfaltado hasta un promedio de unos 100, 150 metros del, de exactamente la misma laguna no, el resto de atractivos turísticos, la mayoría esta pues en la misma la avenida principal no, no tienen problema para llegar.

- Entonces hablamos que todas las vías de acceso están totalmente asfaltadas. Casi al 100%.

- Casi al 100%.

12. ¿En qué condiciones se encuentran los servicios básicos (agua, luz, desagüe) en el distrito de Humay?

A ver, agua...uhm tenemos las casi las 24 horas del día en algunos casos 12 horas al día, en lo que corresponde a desagüe es un poquito si tenemos ese problema no, porque no tenemos eeh las plantas de tratamiento, tenemos el desagüe, pero, que eso va arrojado al río no que eso ya bueno lo ven las autoridades que en algún momento deben solucionar ese problema no.

- Ok.

13. ¿Considera usted que la seguridad en el distrito de Humay es la adecuada como para desarrollar posteriormente el turismo?

Hasta el momento si, como le digo eeh lo que corresponde a Humay específicamente todavía no tenemos el problema del pandillaje, la delincuencia y entonces eso conlleva a que, el poco resguardo de, de seguridad ciudadana que tenemos eeh nos pueda brindar a cabalidad, ojalá que esto continúe por muchos años ya que bueno también están llegando pues gente de otros sitios que viene con otra costumbre no, entonces en algún momento esto va a cambiar, por decirle aquí en Humay, usted ve que la gente deja su puerta abierta y normal y no, no, no tenemos ese problema, los carros afuera y así sucesivamente no, no hay problema de delincuencia por el momento no, ojalá que esto continúe por muchos años.

- Entonces la visita de los turistas a los recursos y aquí el mismo distrito de Humay puede ser de manera tranquila...

Si, yo creo que sí, hasta el momento no hemos tenido ningún tipo de problemas y ojalá que se siga teniendo así no.

- Muy bien.

14. ¿Existe algún medio de comunicación adecuado que difunda las actividades de desarrollo del distrito de Humay? ¿Cuáles conoce? ¿Podría describirlo detalladamente?

Eeh, bueno mayormente específicamente no, mayormente lo que siempre se ha pedido acá es en algún momento alguna de las autoridades que puedan tener eco, no se conoce exactamente o lo que se debería hacer es de repente hacer un, no sé cómo le llaman esto no, un video, tutorial no sé cómo le llaman de, de recopilar todos los atractivos turísticos de Humay y poderlos pues este difundir no, porque por decirle en el caso de Lunahuaná uhm no es que sea muy pero me gusta ser muy regionalista, Lunahuaná no tiene lo, los atractivos turísticos que tenemos nosotros, pero ellos pues ya están metidos en la televisión, la radio y entonces eso conlleva a que el turista vea ese tema, lo que Humay le falta eso, un poquito de difusión no, entonces para llegar a la, a los diferentes turistas y decir, bueno esto es lo que tengo el potencial que tengo no, hasta el canotaje por decirle en este tiempo se puede hacer, pero no se está tratando hasta el momento, no se ha podido no.

- ¿Y no existe un medio de comunicación propio televisivo ni de radio aquí en el distrito?

No, exactamente no, no tenemos eso.

- Ninguno...

15. ¿En qué condiciones considera se encuentran los servicios de telefonía e

internet en el distrito de Humay? ¿Llega el 4G? ¿Qué empresas de telefonía llega? ¿Qué tal la cobertura?

Bueno, el tema de telefonía no está malo en realidad no, el tema de internet si es un poco bajo, pero en algo uhm no podemos decir que es malo, malo no, si de todas maneras que falta de repente repotenciar, pero si por lo menos se, se defiende en este caso.

- ¿En cuánto a telefonía, llega el 4G?

Eeh, en algunos lugares, en algunos lugares exactamente no...porque casi en la zona urbana pero cuando te vas un poquito más allá ya se hace mala la señal.

- ¿Qué empresas de telefonía son las que llegan?

Eeh, Movistar, Entel, Claro son las más resaltantes.

- Y como dice la cobertura entonces no es totalmente...

No es total buena, si, exactamente, hay ser realistas.

16. ¿Considera usted suficiente la señalización existente en el distrito de Humay y en los recursos turísticos?

No, nos falta en realidad, falta, ahora último he visto que eeh el mismo INC, el que corresponde a atractivos turísticos, los está delimitando no, que eso debió hacerse hace muchos años porque por decirle hablamos específicamente del tema del cerro las viruelas eeh incluso gente uhm no le puedo, no sé cómo llamarle, a incluso ha movido algunas partes de ahí no, entonces eeh gente que también se dedica a la crianza de ganado, también pasan por esos sectores y hasta el momento no sé, no se viene haciendo nada no porque si bien es cierto es algo tradicional que todo eso va a quedar de por vida, pero gente que a veces no le da la importancia al caso y bueno hace abuso pues uso y abuso de esos, de esos temas no, debería tener una señalización y por ende también gente que se dedique a la...a resguardar, a cuidar esos centros arqueológicos no.

- Entonces para los turistas hay un poco de difi, de dificultad ubicar los recursos turísticos.

No tanto ello, sino le digo o sea de repente de la, de la limitación total no, porque a veces uno dice bueno esta es la zona, tengo 50 metros, pero no conoce que deberían ser 150 sino 100, 200 metros no se no, entonces eso es lo que falta.

- Entiendo...

17. ¿De qué forma la municipalidad o el gobierno regional ejecuta proyectos de actividad turística? ¿Podría describirlo detalladamente?

Eeh, hasta el momento casi nada no, hasta el momento casi nada, ojala que esta actual gestión, lo puedan hacer, sería interesante no, no y aquí no hay, no es una crítica por, pero de repente, a ver mucha gente eeh piensa lo contrario en el caso de que hacer inversiones en las situaciones turísticas no ganas plata pero si, hemos demostrado porque soy parte de, de una asociación de, de productores de pisco, en la que, en la actividad que se hace para el tema de vendimia eh inicialmente un grupo de, de moradores nos, nos decía que para ellos eso era algo absurdo no, pero hemos demostrado con hechos que no solamente ganamos plata los que nos dedicamos a la, a la producción de pisco y vinos, gana el transportista, gana el que hace comida, gana el que tiene hotel, o sea gana todo el mundo y muchas cosas, la gente a veces viene toma un poco de pisco y viene, toma una cerveza, otros tragos que puedan hacer, entonces no solamente gana el productor, entonces lo que falta es eso, nuestra autoridad que ponga énfasis en ese tema no, que solamente el turismo no es este invertir en vano, invierte 100 soles y te va a dar 1000, 2000, 3000 hasta 5000 no.

- Uhum, así es, falta que las personas vean que a parte de su principal actividad que es la agricultura sepan que hay otras formas también que pueden ganar más.

Claro, exactamente, exactamente, uhum.

18. ¿Qué tal es la gestión que realiza Mincetur o el gobierno central para promover el turismo en Humay? ¿Podría detallar su respuesta por favor?

Como le digo hasta el momento no se ve reflejado ese trabajo no, ojalá que, que le den mayor importancia, Humay tiene muchísimos recursos naturales entonces eeh, no tanto yo, se pueden hacer miles de cosas en, en nuestro pueblo y tratar de fomentar y promover eso no, mientras no se haga pues eso está, va a estar dormido no.

- No se ha visto entonces ningún proyecto en base a los principales como Tambo Colorado y Laguna Morón en este caso.

Hasta el momento no, iniciaron incluso aah haciendo un recorrido turístico en todas las zonas, pero ahí quedo no, ahí quedo, no, no, no se ha promovido de repente por esta enfermedad, pero deberían retomar ese tema no.

19. ¿Existe alguna iniciativa por parte de las empresas privadas para promover la actividad turística?

Uhm que sepa...no exactamente no, que sepa especialmente no, no.

20. ¿Existe alguna iniciativa por parte de alguna ONG para promover la actividad turística?

Eeh alguna de ellas eeh toman iniciativa, pero como que no se concretan hasta el momento mayormente promovieron el tema de una ONG que no recuerdo ahorita su nombre, pero hizo eso con la cuestión de la uva no, incluso así haciendo recorridos a los dife, diferentes este centros de cultivo, bodegas y venían muy buena cantidad de gente pero que también se ha paralizado pues con este tema de pandemia no.

- Entonces en ONGS sí, pero en empresas privadas no se han visto empresarios que quieran invertir aquí.

No hasta el momento no, hasta el momento no, no hasta el momento no.

21. ¿Cree usted, que la población tiene interés en participar en el desarrollo de la actividad turística del distrito? ¿Por qué?

Si yo creo que sí, mucha gente tiene muy, o sea quiere participar, pero a veces por situaciones de uno la parte económica y segundo el tema de que nadie, no hay ge, iniciativa de...personas de afuera no, mayormente porque usted sabe cuándo usted vive en un pueblo como que vive solamente cercado en su, en su alrededor no, o sea no mira más allá, entonces faltaría eso no, que alguien promueva, fomente este tipo de cosas no.

2. ¿Cuál es la actitud de la población con los turistas que visitan los diversos recursos turísticos de Humay?

Hasta el momento es brindarle las facilidades del caso, la amabilidad del caso, el apoyo mayormente eso no incluso hasta le brindan facilidades en....en brindarle su agua, algunas cosas no.

- Cualquier información entonces que requieran los turistas, la población se lo brinda.

Si, ahorita, como le digo el señor Nestárez es una persona muy, que se dedica a ello y, y incluso él está fomentando el tema de, de crear jóvenes que se dediquen por decirle eeh, o sea enseñarles y, y por decir en algún momento no en la plaza de armas hacer una caseta, es lo que siempre comenta de información al turista

para que la gente venga y pueda eeh, o sea conocer pues no y decir a donde, en tal lugar, vamos acá, en cuantos minutos llegas, entonces eso está en falta que, él está promoviendo eso, ojalá pues lo concretice no.

- Si, ojalá que si porque es una propuesta interesante.

- Si, sí.

23. ¿Existe interés de alguna organización, club, grupo o colectivo para promover la actividad turística?

Como le digo hay, lo que sé que en la zona ahí hay ya dos empresas no, una en esta zona y una en la zona de, de en Bernales que está promoviendo eso, o sea se están uniendo como empresas particulares para tratar de ser, de fomentar el turismo acá en la zona no.

- ¿Y en cuanto a la aso, asociación que usted nos ha comentado pertenece habrá algún interés en promover también la actividad turística?

Si, si, parece que si ese tema es o sea fundamental porque hemos visto como, como productores de piscos, hemos visto que eso, o sea trae, entonces tratar de, de, de, de, en una oportunidad y, y tengo la suerte de pertenecer también a ese grupo turístico de la zona que, que se hizo como broma eeh trajimos cuanto, un promedio de 80 personas con todo lo o sea un paquete en la que le das el paseo correspondiente, le das la alimentación y verdaderamente pues sí, sí, si lo ves como un, un potencial de, de ganancias si lo tienes no, sino que a veces se van quedando, se va quedando porque...no todo puedes abarcar tu pues no, hay unas cosas que lo tienes en la cuestión de pisco, otro deberían hacer el tema de comida, otros el tema pues de movilidad entonces pues una serie de cosas no, que poco a poco yo creo que comentando con la gente debe, debe en algún momento crearse eso no.

- De repente al igual que en Ica se puede implementar una ruta del pisco aquí también en Humay.

Claro, exactamente, eso se ha venido trabajando con una ONG, una ONG que, que ahorita en realidad se me ha ido, ellos han tratado hasta el momento eeh de querer fomentar ese tema no, la ruta del pisco y ojalá pues que esto siga avanzando, tema de pandemia mayormente que ha paralizado casi todo esto no.

- Si el tema de la pandemia y lo que se ve es que hay bastante interés en promover aquí el desarrollo del turismo ya que si, es una zona que tiene varios recursos turísticos más que en Paracas inclusive.


- Si, muy bueno potencial...si muy buen potencial en realidad, ojalá pues que en algún momento ya, a un año, se deba, deba tener esto no.

- Muchas gracias señor Conislla, eso sería todo o algo más que agregar...

No, solamente pedir por intermedio de ustedes que de repente conocen a las personas que, que puedan apoyar en esto no y poder fomentar este tipo de cosas para nuestro pueblo no.

- Listo, muchas gracias entonces.

A ustedes señoritas, muchísimas gracias.

TRANSCRIPCIÓN DE ENTREVISTAS	
Número de registro:	Gestor 6
Nombre del investigador (a) /entrevistador (a):	Kiara Cuadros, Jazmín Bendezú
Nombre de la población:	Urbe de Humay, distrito de Humay.
Fecha y hora de la entrevista:	12 de enero de 2021 – 12:17 p.m.
Fecha de llenado de ficha:	13 de enero de 2021
Tema:	Potencial turístico
Informante:	Teniente del distrito de Humay
Contextualización:	Comisaría del distrito de Humay.
Observaciones:	
Evidencia fotográfica:	
Duración de entrevista:	17 min 54 seg.
1. ¿Cuáles son los atractivos y/o recursos turísticos naturales de Humay con mayor potencial? ¿Por qué? ¿Podría describirlo detalladamente?	<p>Primero que nada, el atractivo turístico de mayor potencial creo yo es la laguna de Morón es un lugar ubicado en el distrito de Bernal es aproximadamente a veinte a media hora de acá de la comisaría. Este destino turístico que es recientemente promovido porque no tiene mucho tiempo tiene una comparación o similitud con la Huacachina podríamos decir, pero, es más amplio. Tiene su laguna, tiene las</p>

dunas propiamente y, bueno, también tiene gastronomía a la cercanía del lugar tiene restaurantes tiene también lo que son los totorales que es un recurso natural propiamente del lugar. Es el destino más atractivo que se puede decir dentro de Humay.

2. ¿Cuáles son los atractivos y/o recursos turísticos culturales materiales con mayor potencial de Humay? ¿Podría describirlo detalladamente?

Dentro de lo cultural podemos ver el tema religioso, tenemos como principal atractivo la Beatita de Melchorita queda exactamente en el kilómetro 31 de la Vía Libertadores el templo o vemos la capilla de la Melchorita donde también está también está su, su casa donde ella vivía pues no de la Melchorita, de la Beatita de Humay. Ese es el principal atractivo religioso de acá de Humay.

- ¿Hay alguna edificación, alguna construcción que tenga alguna importancia histórica tal vez?

Edificación. Nuestra, nuestra iglesia que es tal vez la edificación más relevante, de ahí igual la municipalidad y la comisaría.

- Sitios arqueológicos que se puedan encontrar aquí

Arqueológicos, ya. Tenemos dentro del distrito de Humay tenemos anexos dentro de ellos tenemos Bernales y Paracas en Paracas es en donde a raíz de bastantes excavaciones por el mismo expansión demográfica las personas han construido sus hogares y dentro de la construcción han encontrado algunos, este, jarrones antiguos hasta algunas veces han encontrado huesos de personas, de hace muchos años atrás.

3. ¿Cuáles son los principales cuentos, mitos o leyendas del distrito de Humay? ¿Podría relatarnos?

Leyendas, bueno, historias, la de la Beatita de Humay que es la más resaltante y dentro de esas también bueno también otro atractivo cultural son el baile de los negritos también hay historias sobre eso y todos los años en navidad siempre vienen por todas las calles bailando es un atractivo también de acá de la localidad.

4. ¿Cuáles son los platillos tradicionales (dulce, salado o trago) del distrito de Humay?

Uhm, lo que es yo creo que los lácteos el yogurt natural, el yogurt artesanal que tiene Humay es muy bueno; tiene sus helados artesanales también todo lo que deriva de los lácteos el queso también que es de acá.

5. ¿Cuáles son los principales valores que se promueven en el distrito de Humay? ¿Podría describirlo detalladamente?

Acá el trabajo, el trabajo, el esfuerzo del campesino en el trabajo porque esta es una sociedad que se dedica a la ganadería y la agricultura.

6. ¿Cuáles son las principales festividades que se promueven en el distrito de Humay? ¿Podría describirlo detalladamente?

Festividades...el día de la Beatita de Humay, el día de la Beatita de Humay es el día céntrico de aquí del distrito de Humay, otro día, Navidad que vienen los negritos a bailar, Bajada de Reyes que también están los negritos bailando por todas las casas en bajada de reyes esos son, serían los días más festivos de acá.

- ¿De todas esas cual tiene más concurrencia?

La Beatita de Humay, la Beatita de Humay es día donde hay más concurrencia.

- ¿Qué es lo que se suele hacer ahí?

Hay una serenata un día antes, una serenata. El día céntrico es todo el acto litúrgico. Comienza de la misa, la procesión posterior a eso el baile de los negritos

también y ya bueno, termina con, con un, con un, determinada fiesta o algún tipo de celebración que hace la población

7. ¿Cuál es la situación actual del servicio de alojamiento que encontramos en el distrito de Humay? ¿Podría describirlo detalladamente?

Ya, hay dos hoteles hay dos hoteles que brindan alojamiento, hospedaje a los turistas o también aquellos que están de tránsito por motivos de trabajo porque esto es una la Vía Libertadores es una vía muy transitada por diferentes motivos turismo, trabajo, etcétera. Esos son los dos lugares que hay ahorita para que se puedan hospedar.

Luego de eso tenemos los pobladores que también a veces ofrendan sus casas así alquilan a personas por motivos de estudios o de trabajo que están de paso también les dan hospedaje esos son los lugares donde se pueden quedar.

8. ¿Cuál es la situación actual de los restaurantes que encontramos en el distrito de Humay? ¿Podría describirlo detalladamente?

Los restaurantes actualmente ya están abriendo el aforo de 50% dado al tema de la pandemia. Hasta hace dos meses atrás estaban cerrados. No había aforo ni participación de los comensales, pero, ahorita si ya se encuentran activados al 50% a esperas de cualquier disposición del gobierno central.

- ¿El servicio que ofrecen esos restaurantes serían los adecuados para los turistas?

Sí, sí tienen, tienen un servicio standard. No es tampoco un restaurant pues cinco tenedores no. Es un restaurant de una zona rural donde te ofrecen comida de acá más o menos de la zona rural en base a camarones pues, este, pescado o animales de la zona.

9. ¿Qué otros servicios relacionados al turismo podemos encontrar en el distrito de Humay? ¿Podría describirlo detalladamente?

Uhm, hay guías turísticos que no están, no son tan formales, son un poquito más informales son guías turísticos no de una empresa, pero sí promovidos por los por algunos pobladores que tienen años acá que ellos se dedican a guiar a los turistas a la zona pues, de Bernalles a la Laguna de Morón. De allí otro evento turístico no, no.

10. ¿Con qué servicios de movilidad cuentan los turistas para llegar y trasladarse a los recursos turísticos de Humay?

Normalmente se transportan en minivan, en minivan vehículos que los llevan de acá de Humay hasta la Laguna Morón. También estos vehículos salen de Pisco, pero como la laguna Morón ya es un destino turístico de Pisco que recientemente está siendo promovido también en Pisco, en Ica mismo lo promueven y vienen colectivos, sea en auto o en minivan hasta la laguna.

- Y este servicio, ¿Es fluido, es constante, o sea, si no nosotros necesitamos, por ejemplo, si un turista necesita puede salir y puede encontrar con facilidad estos, estos transportes?

Hasta antes de la pandemia era un destino bastante concurrido, bastante concurrido sobre todo en fines de semana. En verano más aun todavía, pero, ahora por el tema de la pandemia ya no hay movilidad. Actualmente, solamente contarían con la movilidad de los pobladores de aquí del distrito.

11. ¿Cuál es el estado actual de las vías de acceso hacia el distrito de Humay y a sus recursos turísticos? ¿Podría detallar su respuesta por favor?

El principal o la principal arteria de comunicación es la red vial nacional la Vía Libertadores, es el principal, este, medio de transporte.

Para ingresar a digamos la Laguna Morón que es lo más atractivo de acá del lugar hay autopista hasta Bernales, de Bernales hay una, un camino carrozable, trocha que le puede decir más o menos de un kilómetro desde Bernales hasta la Laguna de Morón y ya llegando a la Laguna Morón tienes que descender, estacionar tu vehículo y caminar aproximadamente igual, medio kilómetro que son como 10 minutos caminando 5 minutos hasta la Laguna Morón y ya llegas al destino.

- Y para los demás recursos turísticos como Tambo Colorado, de repente.

Ya, Tambo Colorado igual puedes llegar en auto ahí si no hay problema puede llegar en auto hasta Tambo Colorado ahí descender ahí mismo puedes, este, caminar hacia el interior que no son mucho, no hay mucha distancia entre la autopista. No hay mayor dificultad todo es por vía de la pista.

12. ¿En qué condiciones se encuentran los servicios básicos (agua, luz, desagüe) en el distrito de Humay?

Ya, acá el agua viene desde las 6 de la mañana hasta más o menos promediar 8 de la noche, 9 de la noche; posterior a eso ya no hay agua. Normalmente lo que usan acá son tanques para abastecerse en las noches en lo que es agua, desagüe si está todo alcantarillado luz también, servicios de internet solamente en las zonas urbanas porque te vas, sigues subiendo, y ya llegando pasando Pallasca o Letrayoc ya no encuentras señal del internet. No hay.

13. ¿Considera usted que la seguridad en el distrito de Humay es la adecuada como para desarrollar posteriormente el turismo?

Actualmente si tenemos seguridad tanto promovida por la municipalidad a través del serenazgo como de la policía nacional, pero, deberíamos tener más porque esto a futuro va a ser un destino turístico de relevancia entonces se va a necesitar acá más, más presencia policial y de la municipalidad a través de su serenazgo.

14. ¿Existe algún medio de comunicación adecuado que difunda las actividades de desarrollo del distrito de Humay? ¿Cuáles conoce? ¿Podría describirlo detalladamente?

Sí hay, pero debería de haber más. Se promueve por redes sociales básicamente, Facebook, WhatsApp, pero, debería haber más promoción más promoción por parte del estado sobre todo el Ministerio de Cultura.

15. ¿En qué condiciones considera se encuentran los servicios de telefonía e internet en el distrito de Humay? ¿Llega el 4G? ¿Qué empresas de telefonía llega? ¿Qué tal la cobertura?

Aquí la señal entra tanto de Claro como de Movistar entra excelente no hay problema, en Humay, en Humay y en Bernales, pero ya subiendo a partir del kilómetro 33 para arriba ya la señal no entra hasta llegar al próximo destino que es Huaytará.

16. ¿Considera usted suficiente la señalización existente en el distrito de Humay y en los recursos turísticos?

No, no, no. Para llegar a los destinos turístico como es la Laguna Morón solamente llegan los que saben nada más, los que saben que existe porque si un turista viene por la Libertadores no se va a enterar que existe ese destino turístico no hay ni un tipo de señalización que te diga, eh, cerca una laguna o cerca una duna o algún centro arqueológico.

17. ¿De qué forma la municipalidad o el gobierno regional ejecuta proyectos de actividad turística? ¿Podría describirlo detalladamente?

Actualmente por el tema de la pandemia no hay promoción ahorita del turismo, no

hay por el tema de la pandemia. Antes de la pandemia sí ha habido, sí ha habido promoción han estado, este, promocionando por redes sociales. Actualmente ha declinado ha decaído eso por el tema de la pandemia.

18. ¿Qué tal es la gestión que realiza Mincetur o el gobierno central para promover el turismo en Humay? ¿Podría detallar su respuesta por favor?

No es mucha, la verdad. De lo que llevo de gestión no he tenido ningún contacto con representantes del Ministerio de Cultura para promover ¿no? Algún tipo de destino turístico hasta el momento. Debe de ser por el tema de la pandemia, de seguro.

19. ¿Existe alguna iniciativa por parte de las empresas privadas para promover la actividad turística?

Oficialmente no ha llegado acá ninguna empresa por lo menos a mi sede policial porque siempre se presentan acá para prestarles las garantías no ha llegado, pero, sí tengo conocimiento de que algunas asociaciones o comunidades digamos de moteros, o de familias llega a acá a la Laguna Morón por su cuenta. Son asociaciones pequeñas no es una empresa no es una entidad formal.

20. ¿Existe alguna iniciativa por parte de alguna ONG para promover la actividad turística?

No, tampoco ONG s tampoco se han apersonado acá.

21. ¿Cree usted, que la población tiene interés en participar en el desarrollo de la actividad turística del distrito? ¿Por qué?

En sí este es un pueblo agricultor, ganadero, eh, por el tema de la idiosincrasia propia, acá, de la sociedad de la comunidad aquí de Humay no tienen esa proyección. Las nuevas generaciones que son los hijos ya de los agricultores que han salido a estudiar a otros lados, conocen otro, tienen otro rose ellos son los que están promoviendo actualmente el tema del turismo y que haya más más llegada de turista. Puede ser que por allí por la nueva generación comience el tema de la difusión.

22. ¿Cuál es la actitud de la población con los turistas que visitan los diversos recursos turísticos de Humay?

No, acá la población es muy cálida, muy cálida y acogedora propio de toda la, la población de la parte alta de Pisco, así es. Son gente muy amable.

- Es decir, si algún turista viniera de visita el poblador de una forma desinteresada podría ayudarlo.

Sí, sí, sí

23. ¿Existe interés de alguna organización, club, grupo o colectivo para promover la actividad turística?

No, no hasta el momento.


- ¿Existe interés de algún club, grupo o colectivo para promover la actividad turística?

Claro, como le digo los jóvenes de aquí de Humay, los jóvenes son los que están promoviendo actualmente por redes sociales algunos ya, ya han conseguido también transporte con minivan ellos mismos hacen de guía de turistas. Esa es la nueva generación que está saliendo a flote de todo el tema del destino turístico de Humay.

- Tal vez tenga algún comentario adicional o algún tipo de sugerencia para poder, como último punto.

Sí, que debería el Ministerio de Cultura como parte del estado promover y dar las condiciones para que se promueva el destino turístico porque Humay tiene, tiene

buenos recursos para esto.

TRANSCRIPCIÓN DE ENTREVISTAS	
Número de registro:	Poblador 2
Nombre del investigador (a)/entrevistador (a):	Kiara Cuadros, Jazmín Bendezú
Nombre de la población:	Urbe de Humay, distrito de Humay
Fecha y hora de la entrevista:	12 de enero del 2021 – 12:49 p.m.
Fecha de llenado de ficha:	13 de enero del 2021
Tema:	Potencial turístico
Informante:	Estudiante de Administración logística
Contextualización:	La entrevista se llevó a cabo en la entrada de la vivienda del poblador
Observaciones:	Entrevistado presenta diversas muletillas y hubo una pequeña interrupción por parte de un familiar.
Evidencia fotográfica:	
Duración de entrevista:	14 min 55 seg
1. ¿Cuáles son los atractivos y/o recursos turísticos naturales de Humay con mayor potencial? ¿Por qué? ¿Podría describirlo detalladamente?	Eeh los recursos turísticos naturales, la Laguna Morón, tenemos este el Cerro de la Viruela, Tambo Colorado que son ruinas de ahí bueno son los 3 lugares con mayor potencial ah o sea la Laguna Morón, el Cerro la Viruela y el Tambo

Colorado.

- ¿Existen otras lagunas aparte de Morón que puedan tener así un potencial turístico?

Que yo conozca no, hay una laguna privada, pero no, no es turístico pues no, es privado que acceden solamente los dueños.

2. ¿Cuáles son los principales atractivos y/o recursos turísticos culturales (sitio arqueológico, centro de interpretación, geoglifos) de Humay? ¿Podría describirlo detalladamente?

Bueno aparte nno hay solamente en la lagun..estee Tambo Colorado no hay otro, otro sitio turístico pues con ruinas y eso no.

- La franja de hoyos de viruela también verdad...

Ah claro, si el Cerro la Viruela bueno es conocido como el Cerro La Viruela no.

- ¿Tendría un alto potencial?

Si es que se promociona yo creo que sí, porque bueno hay documentales que han hecho pequeños documentales en History creo si no me equivoco hay un documental entonces eso ayudaría a promocionarlo no.

3. ¿Cuáles son los principales cuentos, mitos o leyendas del distrito de Humay? ¿Podría relatarnos?

Aaaver que yo conozca...

- ¿De repente alguna leyenda sobre la Beatita?

Sobre la Beatita sí bueno eeh en épocas antiguas se decía pues de los milagros ella hacía no las caridades que hacía con los visitantes los milagros que realizaba cuando le pedían eeh eso de dar la comida a todo aquel que llegaba yo creo que por eso se hizo ella reconocida no, y ahora pues la gente le tiene fe y su devoción que es cada 21 de noviembre o 21 de junio que vienen a su fiesta no, a su encuentro con ella para pedirle lo que desean no.

- ¿Algún otro cuento o mito que recuerde?

No, el más conocido es ese.

4. ¿Cuáles son los platillos tradicionales (dulce, salado o trago) del distrito de Humay?

Haber aquí es la carapulcra, el arroz con pato, pero hay un plato que le dicen de... es un animal del río un pez que le dicen el bagre que es un sudado de bagre es el natural de acá pues no, porque es bueno producto del río y la gente lo prepara y eso no y muy aparte pues la carapulcra el arroz con pato que la gente ya pues ha ido adquiriendo conocimiento de otros lados no.

- ¿Habrá algún postre típico de la zona?

El...frejol colado, manjar blanco eeh picarones que también hacen no, y eso sí.

- ¿Bebida típica?

Bueno piscos y vinos no, es lo que mayormente produce todo el valle de Pisco es donde nació el pisco, el vino y la gente se dedica a eso no, por eso hay un montón de parcelas eeh de puras frutas vitivinícolas no, en este caso la uva.

5. ¿Cuáles son los principales valores que se promueven en el distrito de Humay? ¿Podría describirlo detalladamente?

Los principales valores... a ver en este caso bueno en el turismo eeh es poco, pero yo creo que sí le dan cierta importancia con esto de que han implementado una oficina creo en la municipalidad para que le den esa ese valor no, de...de ir promocionando el turismo de apoco no, y la gente sepa que es lo que tiene promocionarlo y tener un ingreso extra no, que lo beneficie al mismo atractivo no.

6. ¿Cuáles son las principales festividades que se promueven en el distrito de Humay? ¿Podría describirlo detalladamente?

A ver la principal festividad y es donde hay más concurrencia de gente es por la fiesta de la Beatita no que es el 21 de junio 21 de noviembre es lo que más se promociona aquí en Humay y es por lo que cual la gente viene no, y festividad después es el aniversario también de Humay eeh y nada son las únicas dos fechas que yo sepa que viene más concurrencia y además promoción no.

- ¿Alguna otra festividad que se esté dando recientemente?

Eh por el momento no con este caso de la pandemia y todo es un poco dificultoso no, pero no. En otros años anteriores ha sido eso.

- Ok.

7. ¿Cuál es la situación actual del servicio de alojamiento que encontramos en el distrito de Humay? ¿Podría describirlo detalladamente?

Eeh en el distrito de Humay se refiere ¿al hospedaje público que hay?

- Cualquier servicio de alojamiento que usted conozca...

Bueno en este caso la municipalidad bueno tiene un alojamiento para lo que es el turista, pero bueno está algo descuidado y por eso que la gente opta por en sus propias viviendas pues hacer hospedaje no, cuartos y la gente se pueda hospedar, pero algo neto de Humay pues es eso que la municipalidad tiene algo descuidado no le da los mantenimientos no.

- En los recursos turísticos o cerca a ellos no existen servicios de alojamiento

No, tienes alejados y no, no cuenta con alojamiento.

8. ¿Cuál es la situación actual de los restaurantes que encontramos en el distrito de Humay? ¿Podría describirlo detalladamente?

Los restaurantes pues son propios de familias que se dedican a ese negocio no, y platillos que ellos preparan pues de menú para la gente bien de campo no, acá pero no hay algo que tú encuentres que sea... que se dedique a lo típico de la zona no, no hay.

9. ¿Con qué servicios de movilidad cuentan los turistas para llegar y trasladarse a los recursos turísticos de Humay?

Bueno para llegar a Humay la movilidad es el transporte público muy aparte si es que ya las personas tienen algún servicio particular pero no hay una empresa de turismo dedicada aah eso de estar transportando a turistas y llevándolos pues a las zonas no, solo eso.

10. ¿Qué otros servicios relacionados al turismo podemos encontrar en el distrito de Humay? ¿Podría describirlo detalladamente?

Otros servicios ...

- ¿Hay servicios de guiado o restaurantes campestres?

No, el único servicio guiado es el de Tambo colorado, pero no, no siempre a veces llegas y no hay nadie, pero de ahí restaurantes típicos o algún transporte privado que se dedique netamente a eso no, cada quien llega por su cuenta no, con su movilidades o contratos privados no.

11. ¿Considera usted que las vías de acceso hacia el distrito de Humay y a los recursos turísticos se encuentran en buen estado? ¿Por qué?

Eh, (pequeña interrupción), actualmente para lo que es la ruina de Tambo Colorado sí, pero para lo que es el Cerro la Viruela o la Laguna Morón no... la ruta es algo complicado no tiene un buen acceso y está bien descuidado.

12. ¿En qué condiciones se encuentran los servicios básicos (agua, luz, desagüe) en el distrito de Humay?

Eh las condiciones óptimas para que en ese caso la municipalidad si se ha centrado bien en eso y bueno casi todo Humay cuenta con esos servicios no, algunos Centros Poblados lo alejado, pero ya bueno están en trabajos porque de a pocos los van los van implementando no, en la zona.

13. ¿Considera usted que la seguridad en el distrito de Humay es la adecuada como para desarrollar posteriormente el turismo?

Yo creo que sí en este |caso la municipalidad sí se ha centrado en la seguridad porque ha puesto cámaras tiene vigilancia en la misma laguna porque hay personas que van por su cuenta y sí les ponen vigilancia Tambo Colorado también tiene vigilancia y en coordinación con la comisaría los efectivos y serenazgo pues sí, si hacen buena, buena buen trabajo no, de seguridad.

- Entonces para los turistas sería o estaría bien visitar los recursos de manera tranquila...

Sí si se les si pueden visitar de manera tranquila porque tienen la seguridad no.

14. ¿Existe algún medio de comunicación adecuado que difunda las actividades de desarrollo del distrito de Humay? ¿Cuáles conoce? ¿Podría describirlo detalladamente?

Eeh, algún medio de comunicación bueno la página de Facebook de la municipalidad porque no hay un medio de comunicación específico que se dedique a eso a promocionar los centros los centros turísticos no, solamente la página de la municipalidad que en algunos casos pues hace recordar a la gente no, que promociona el turismo y ya, no hay otro medio.

- ¿Y también habla sobre tema de propios del del distrito?

Sí uhm, temas del distrito sí.

15. ¿En qué condiciones considera se encuentran los servicios de telefonía e internet en el distrito de Humay? ¿Llega el 4G? ¿Qué empresas de telefonía llega? ¿Qué tal la cobertura?

En lo que es el distrito está en desarrollo, pero el distrito neto sí cuenta con todos los servicios tiene que es internet tiene buena señal telefónica y los centros poblados pues están que los apoyan porque ahora último han hecho unas antenas en donde pues pueda llegar o que es el servicio de internet las líneas 4G eeh y la los mismos estudiantes o la población este más comunicada no, porque había ese problema de comunicación.

- ¿Qué empresa de telefonía son las que llegan?

Eh aquí esta Entel, Bitel, Claro, Movistar son las líneas más conocidas por aquí.

16. ¿Considera usted suficiente la señalización existente en el distrito de Humay y en los recursos turísticos?

Yo creo que sí, sí, si está bien, bien implementado todo eso y sí.

- Es fácil entonces para los turistas ubicar los recursos

Ubicar sí porque hay buena señal en todo lo que es el distrito hay muy buena señal y se ubica fácil con lo que es el GPS y todo eso.

- Y con respecto...bueno la señalización en sí los carteles donde indiquen aquí está el recurso a tantos metros...

Eeh, en la... en la misma vía no hay solamente lo ubican por GPS y con el nombre y bueno y Tambo Colorado que sí porque está en la misma vía esta su cartel está todo bien adecuado no, pero lo que es la Laguna Morón por ejemplo no tiene un, un cartel que guíe al turista no, tampoco al Cerro la Viruela.

- Habría un poco de dificultad entonces porque si en, en esa zona de repente falla la cobertura no funcionaría...

Claro es un poco difícil ubicarlo no.

- Sí.

17. ¿Cree usted que la municipalidad distrital de Humay tiene interés en promover la actividad turística? ¿Por qué?

Yo creo que sí tiene interés, pero... falta el apoyo de la misma población no, porque hay presupuesto para poder mejorar eso, pero no la gente no apoya no, la última vez quisieron acomodar el acceso para lo que es la laguna Morón hubo un problema con la misma población y pues esa obra quedó en nada por eso es que la laguna tiene un mal acceso no tiene un buen acabado nada no, entonces yo creo que la municipalidad sí tiene interés, pero le falta colaboración de la población misma no.

18. ¿Qué tal es la gestión que realiza Mincetur o el gobierno central para promover el turismo en Humay? ¿Podría detallar su respuesta por favor?

Eeh, en este caso yo creo que eeh le dan los que son los presupuestos le ayudan a la municipalidad para eso, pero si la municipalidad no tiene ese apoyo esa gestión hacia la población para que le den la facilidad de trabajo yo creo que no, no se va a llegar a nada no, pero yo creo que sí tiene apoyo la municipalidad en todo esto.

19. ¿Existe alguna iniciativa por parte de las empresas privadas para promover la actividad turística?

Que yo sepa no, solamente la municipalidad yo creo que habría interés en la empresa privada, pero si es que la municipalidad les diera las facilidades o estuviera algún, alguna iniciativa no, de, de que ya hay algo avanzado entonces que empresas privadas puedan venir a invertir no, pero en este caso no hay nada pues no, todo está en casi nada.

20. ¿Existe alguna iniciativa por parte de alguna ONG para promover la actividad turística?

Eeh no tampoco, no, no que yo sepa no.

21. ¿Cómo se organiza la población de Humay para que se desarrolle el turismo en el distrito? ¿Podría describirlo detalladamente?

Eeh, es, es que en si no hay organización porque la, acá el turismo lo realizan las mismas personas pero no hay eso de promocionar, de incentivar entre distritos que vengan a visitar, no hay en este caso a veces la misma población se opone porque piensan de que pues lo van a privatizar, que algunas empresas se lo van agarrar, entonces evitan de que haya...esa iniciativa de promoción no, solamente lo quieren como que conservar así tal cual está, no permiten de que la haya más visitantes o de que empresas privadas inviertan no.

22. ¿Cuál es la actitud de la población con los turistas que visitan los diversos recursos turísticos de Humay?

Eeh, yo creo que son bien recibidos, pero...se vería mejor si es que tienen algún lugar de llegada no, como otros centros turísticos que tienen un lugar de llegada, la gente los puede tratar, pero en este caso no, porque están algo alejados que la gente turista, la gente que viene hacer turismo simplemente llega al lugar y se retira, no tiene...como decir ese apego con la población de la zona no.

23. ¿Existe interés de algún club, organización, grupo o colectivo para promover la actividad turística?

No, en este caso se encarga solamente la municipalidad, de ahí, no, no

conozco algún grupo de personas que quieran hacer algo por eso no.

- No hay ninguna asociación que usted haya escuchado que hayan tenido la intención de hacer algo.

No, yo no he escuchado, solamente hay una este, un grupo de personas que se dedica a lo que es la...la beatita no, para su beatificación, construcción de su casa, pero para otros turis...para otros centros turísticos no, solamente ese grupo de personas para lo que es la beatita.

- Ok señor Alberto, muchas gracias quisiera agregar algo más o eso sería todo...

No, eso sería todo, si muchas gracias también.

- Gracias.

TRANSCRIPCIÓN DE ENTREVISTAS

Número de registro: Poblador 3

Nombre del investigador (a)/entrevistador (a): Kiara Cuadros, Jazmín Bendezú

Nombre de la población:

Centro poblado Montesierpe, distrito de Humay

Fecha y hora de la entrevista: 18 de enero de 2021 – 14:49 p.m.

Fecha de llenado de ficha: 19 de enero de 2021

Tema:

Potencial turístico

Informante:

Pobladora, dueña de restaurante del centro poblado Montesierpe

Contextualización:

Centro de trabajo de la pobladora llamado Restaurante “Mariluz”. La señora nos atendió amablemente en su establecimiento, cumpliendo con los protocolos de bioseguridad.

Observaciones:

Debido a que muchos agricultores salían de cumplir sus labores es posible notar ciertas interrupciones pues, la señora es la única encargada del negocio en mención.

Evidencia fotográfica:



Duración de entrevista: 27 minutos 31 seg.

1. ¿Cuáles son los atractivos y/o recursos turísticos naturales de Humay con mayor potencial? ¿Por qué? ¿Podría describirlo detalladamente?

Buenos, tenemos con mayor potencial, más conocido como es el, ¿me dices turísticos no?

- Uhum.

De la ruina de Tambo Colorado que está a 15 kilómetros ¿no? Y después, este, lo que es la Beatita, la Beatita Luisa del mismo centro del distrito de Humay y a sus alrededores tenemos lo que es el cerro de Las Viruelas, la laguna Morón, tenemos aquí al frente lo que es el centro poblado Fundo Mayo. Está ubicado al frente de centro poblado Montesierpe del distrito de, anexo, perdón. Del distrito de Humay lo que es el, Fundo Mayo tenemos lo que es el cerro, el cerro de la Serpiente.

- ¿Qué nos podría decir del Cerro La Viruela, por ejemplo?

Bueno, que yo tengo conocimiento es el cerro ustedes habrán visto ¿no? tiene forma de hoyitos, hoyos, huecos ¿no? Así en escalita ¿no? El cerro de la Viruelas que yo he visitado es, para mí ¿no?, me causó admiración porque como han hecho los antepasados ¿no? Como han dejado, ellos han covado esas, este, esos huecos y en forma de escala hacia el cerro ¿no? Desde abajo hacia arriba ¿no? Para mí fue una impresión porque lo único, lo que no le puedo dar más alcance es sobre, ellos con que ¿no? con que noción hicieron esos, este, los huequitos, eso ¿no? Porque me imagino que lo llamaron al cerro de La Viruela por los hoyos que tienen, unos huequitos como una enfermedad que anteriormente uno ya conoce cuando te da la viruela ¿no? Quedan huequitos en la cara también. Debe ser por eso.

- Sí, seguramente... Bien, ¿Y que conoce acerca de la laguna Morón?

Bueno, la laguna Morón también he visitado ¿no? Como cuentan ¿no? Lo que están en alrededores por ejemplo las personas de Bernales, Paracas que ellos son más allegados allá yo he ido de visita que esa laguna siempre toda la vida se ha permanecido allí. Nunca se ha secado de lo que es el agua.

*Buenas tardes, disculpen (interrupción)

- Señora, ¿y conoce, algún, alguna otra laguna, ha escuchado acerca de otra laguna?

Mmmm, pero eso está por la Villa.

- Ah, ok.

En el cruce, no tengo casi conocimiento. Sí he escuchado también yo.

- Pero, ¿ya no pertenece a Humay?

No, ya no pertenece a Humay. Ya no pertenece.

- Ah, ok.

Aquí la única laguna es la laguna Morón.

- Que es así, turística.

Aja, como zona turística tenemos. Aquí en el centro poblado Montesierpe que pertenece a lo que es Bernales.

- Ok.

2. ¿Cuáles son los principales atractivos y/o recursos turísticos culturales (sitio arqueológico, centro de interpretación, geoglifos) de Humay? ¿Podría describirlo detalladamente?

Lo que le he mencionado.

- Tambo Colorado, ¿uno de ellos?

Bueno, tenemos ¿no? Lo que, lo que pertenece a Humay tenemos lo que es, este, la ruina de Tambo Colorado, tenemos el cerro de Las Viruelas, tenemos la Laguna Morón y tenemos el cerro de La Serpiente.

- ¿Qué podría decirme de Tambo Colorado?

Bueno, también he visitado ¿no? Eeh... un sitio acogedor he visto también allí como se observa ¿no? Tenemos ahí las momias de años, del pasado ¿no? Eh, me impresiono bastante ¿no? Sus casitas como han dividido, como ellos se enterraban subterráneamente para que ellos, cuando ya bueno, lo que haya pasado ¿no? Todas esas cosas anti... de los antepasados que se enterraban allí ellos mismos.

3. ¿Cuáles son los principales cuentos, mitos o leyendas del distrito de Humay? Podría relatarnos.

Bueno, en el distrito Humay tenemos ¿no? Eh, lo que es la beatita de Humay ¿no? Que son dos hermanas eh, ella es la Beatita Luisa, Luisa de La Torre y lo que es, este, su hermana, es Carmen, Carmen ¿no? Luisa y Carmen son dos hermanas, bueno, lo que tengo más conocimiento de Luisa que ella tiene dos fiestas al año en el distrito de Humay que es su nacimiento, que es en junio el 21 de junio y en noviembre que es su fallecimiento ¿no? Bueno, que era muy milagrosa, que cocinaba en pequeñas ollitas he visitado también su casita pequeñas ollitas y hacia alcanzar para cantidades de personas ¿no? Eso es lo que también comentan ¿no? Allí en Humay ¿no? Conversando, así con las amistades. Bueno, eso referente a lo que es, este, la Beatita Luisa ¿no? Pertenecen al mismo distrito de Humay está ubicado allí mismo.

- ¿Alguna otra leyenda que haya escuchado o que recuerde o esa es, digamos, la más resaltante?

Es la más resaltante.

4. ¿Cuáles son los platillos tradicionales (dulce, salado o trago) del distrito de Humay?

Ah los platillos tenemos lo que es, este, el sudado de Bagre. En tiempos de la venida por ejemplo en estos meses. Tenemos su plato típico, los bagres. (interrupción)

- ¿Decía del sudado de bagre?

Aja, y los camarones.

- Ah, los camarones.

Uhum.

- ¿De qué forma se preparan los camarones aquí?

Eh, aquí lo preparamos bueno, yo ahorita lo preparo lo que es el chupe de camarones, tortilla de camarón, tenemos chicharrón tenemos el arroz chaufa y el ceviche y el picante de camarones.

- ¿Hay alguna, algún postre típico aquí?

Eh, un postre lo que tenemos en postre la mazamorrita, la mazamorrita de... de calabaza, de zapallito.

- ¿Y bebidas?

Y bebidas de licor tenemos el pisco, tenemos el rico vino de Montesierpe.

5. ¿Cuáles son los principales valores que se promueven en el distrito de Humay? ¿Podría describirlo detalladamente?

Buenos, las personas en realidad ¿no? Como en todo pueblito siempre no faltan personas también que están formados de diferentes maneras, pero mayormente acá ¿no? Siempre hacemos prevalecer los valores humanos el respeto ¿no? Eh,

lo que es, este, en lo que es este las fiestas patrias ¿no? El aniversario de Humay también que se celebra. Somos unas personas para que ¿no? Hacemos prevalecer las costumbres mayormente del distrito de Humay y el respeto mayo que todo ¿no?

6. ¿Cuáles son las principales festividades que se promueven en el distrito de Humay? ¿Podría describirlo detalladamente?

Eh, las fiestas de costumbres. Tenemos el aniversario de Humay que es el 25 de junio, eh, tenemos lo que es el, la fiesta de la Beatita Luisa que es cuando ella nace en junio, dos veces al año y en su muerte también pues ¿no? Vienen personas de diferentes sitios y bueno, el distrito de Humay es, esos días eh, se viste de gala como dicen ¿no? Y para que, tiene su, o sea las personas mayormente ¿no? Tienen fe en la Beatita y tiene varios devotos pues, de diferentes sitios.

- ¿Y qué tipo de actividades se realizan eh, por ejemplo, en el, en el aniversario del distrito?

Mmm, bueno de, eh de aquí del centro, del distrito, eeh, su ¿no? Los platos típicos su degustación sus piscos sus vinos y, bueno, vienen pues ¿no? Las vivanderas de Chíncha, o sea a vender los bizcochitos, los alfajores ¿no? Se dedican pues, ventas de sus negocios ¿no? Los toldos que llaman.

7. ¿Cuál es la situación actual del servicio de alojamiento que encontramos en el distrito de Humay? ¿Podría describirlo detalladamente?

En realidad, en esa parte que yo también he observado y justo estoy en proyecto que lo que es este para que se queden cuando vienen ¿no? de visita. Humay no tiene un buen sitio ¿no? Eh, un buen sitio, acogedor Humay sí, para que se queden las personas porque tiene sus sitios turísticos muy bonitos, ¿no? Y para dar realce ¿no? A esos, este, los sitios turísticos, tiene que haber un sitio acogedor para que las personas que lleguen ¿no? tengan donde quedarse ¿no? pero, en Humay no, no he visto. Tiene, sí, pero, no es un sitio como debe de ser ¿no? Me gustaría más bien, este que ellos ¿no? se pongan como tienen un comité de lo que es la Beatita ¿no? Qué bueno, bueno que se pongan de acuerdo la misma comisión ¿no? Eso yo siempre he inculcado a ellos buenos hospedajes.

- Ok.

8. ¿Cuál es la situación actual de los restaurantes que encontramos en el distrito de Humay? ¿Podría describirlo detalladamente?

Eh, también falta mucho. No hay un sitio con...no es porque yo me jacte (risas) ¿no? Eh, soy la única aquí que he puesto en el centro Poblado Montesierpe porque de aquí la comida que yo preparo lo vamos a encontrar en Huancano lo que es los camarones. Quitasol, Letrayoc, entonces yo he visto por conveniente ¿no? Poner mi restaurante aquí en el Centro Poblado Montesierpe en el kilómetro 33 vía los libertadores Wari ¿no? Entonces como he visto ¿no? Que en esta zona en el distrito de Humay solamente preparan comidas criollas que es menú ¿no? Lo más conocido, los escabeches bueno, lo que es el arroz con pollo, un picante de pallares, casi no preparan cosas naturales, entonces yo he visto por conveniente, porque me encanta la cocina eso si también ¿no? Poner pues mi restaurante aquí en el kilómetro 33 vía Los Libertadores Wari a 15 minutos de Tambo Colorado y 5 minutos pasando el distrito de Humay, restaurante Mariluz, les ofrece los ricos camarones (risas).

9. ¿Con qué servicios de movilidad cuentan los turistas para llegar y trasladarse a los recursos turísticos de Humay?

Eh, he visto taxis y también, este, buses que ellos mismos contratan ¿no? Los señores que quieren visitar los centros turísticos, por ejemplo, mayormente eh, llegan a lo que es a la ruina de Tambo Colorado y el cerro de La Viruela por acá también ingresan hacia dentro, sí. Hay un acceso, ¿han entrado ustedes? A la ruina de... al cerro de La Viruela, caminando ¿fueron?

- Sí, caminando.

¿A qué hora pasaron?

- Al mediodía, tal vez un poquito antes, pero hemos ido caminando.

No las he visto estaba de repente ocupadita.

- Sí, ya de retorno, almorzamos.

Que bien.

10. ¿Qué otros servicios relacionados al turismo podemos encontrar en el distrito de Humay? ¿Podría describirlo detalladamente?

Como...

- Como agencias de viaje, campestres, centros de entretenimiento.

No tiene. Lo único hay una loza, pero, eso no me parece conveniente ¿no? Le falta, le falta muchas cosas.

- ¿Y en otros centros poblados no hay no?

Tampoco hay.

11. ¿Considera usted que las vías de acceso hacia el distrito de Humay y a los recursos turísticos se encuentran en buen estado? ¿Por qué?

No, no se encuentran, o sea, le falta ¿no? Le falta para que mayormente las autoridades del distrito de Humay de la municipalidad tomen mucho interés ¿no?

En lo que es hacer prevalecer mayormente ¿no? Y hacer ellos, o sea, hay muchas cosas por hacer ¿no? para que las personas que vengan de otros lugares se lleven una buena impresión y uno ¿no? Conservar ¿no? Lo que tenemos alrededor de nuestro centro poblado Montesierpe, del distrito de Humay, también los anexos, ¿no? Eso ya le compete lo que es a la municipalidad del distrito, del alcalde ¿no? Como me gustaría que hagan, que gestionen sobre todo ¿no? Un buen acceso, movilidades ¿no? Para así que las personas que vengan de otros lugares tengan acceso al lugar a los centros turísticos.

12. ¿En qué condiciones se encuentran los servicios básicos (agua, luz, desagüe) en el distrito de Humay?

En el distrito de Humay, pésimo. Justo acá en el centro poblado Montesierpe tampoco no tenemos, este, agua y desagüe tenemos solamente silos, que desde eso viene, eso viene desde años atrás que todos los candidatos que entran solamente nos proponen nomás y hasta ahorita no han llevado a cabo. Nosotros como moradores del centro poblado hemos visto conveniente ¿no? Hacer cada uno nuestros silos para poder pues ¿no? es lo primordial lo que es el servicio higiénico ¿no? Para todos los hogares cada uno tenemos que ver ¿no? Para tener una buena calidad de vida porque es lo más importante el servicio higiénico.

- ¿Cada cuánto tiempo les llega el agua?

Ah no en agua si no tenemos problema. Tenemos, gracias a Dios ¿no? Eh, el agua todos los días, pero, por horas. Eso sí, ¿no? Ya sería más factible un Eternit mejor, todo el día, ya no sufriríamos de agua.

- ¿Y luz?

La luz también, tenemos, tenemos. En esa parte no tenemos problema.

13. ¿Considera usted que la seguridad en el distrito de Humay es la adecuada como para desarrollar posteriormente el turismo?

Mm, sí, sí, sí por lo que ahorita como ¿no? Hay serenazgo gracias a Dios en esa parte también hay que rescatar ¿no? Lo lado bueno de lo que es la municipalidad, sus, el alcalde ¿no? Que también hay que rescatarlo el lado bueno de, de las personas ¿no? Ahorita tenemos como alcalde al señor Porfirio.

14. ¿Existe algún medio de comunicación adecuado que difunda las actividades de desarrollo del distrito de Humay? ¿Cuáles conoce? ¿Podría describirlo detalladamente?

Mmm lo que es los celulares, las llamadas, pues.

- ¿Esa es la manera en la que ustedes se enteran de cualquier tipo de actividad que ocurre aquí en el distrito?

Sí, sí para que, mayormente nos comunican con folletos también, nos dan invitaciones.

- Ah ok.

15. ¿En qué condiciones considera se encuentran los servicios de telefonía e internet en el distrito de Humay? ¿Llega el 4G? ¿Qué empresas de telefonía llega? ¿Qué tal la cobertura?

En esa parte, señorita, no estoy actualizada cual será el 4G.

- La señal de celular, ¿es buena? ¿Se pueden hacer llamadas?

No, sí, sí, sino que a veces siempre pues no falla. Pero, sí tenemos, este en esa parte comunicación como en todo lugar siempre falla un poquito, pero, para lo que estábamos antes. Uy, ahorita estamos muy civilizados.

- ¿Y qué empresas de telefonía son las que llegan aquí?

Mmm, tenemos acá el que menos pues, depende de las personas que operadoras tengan por ejemplo yo tengo Claro, mi hijo tiene Entel, mi sobrina tiene Movistar. Todas esas empresas.

16. ¿Considera usted suficiente la señalización existente en el distrito de Humay y en los recursos turísticos?

Eeh, de lo que son mentaditos no, ahorita no, no dan casi como promocionar ¿no? Qué bonito sería ¿no?

- Eh, o sea para llegar, por ejemplo, a un recurso turístico se no es fácil, o sea, vamos a encontrar señales que digan a tantos kilómetros, carteles que digan aquí...

No, le falta. Por ejemplo, ya llegando de allá de... de lo que es, este Humay ¿no?

En el mismo distrito deben poner ahí a cuantos kilómetros la laguna Morón, a cuantos kilómetros Tambo Colorado, el cerro La Viruela ¿no? en qué centro poblado está ubicado ¿no? Acá ¿no? El centro... también el cerro de lo que es, este de la Serpiente. En qué centro poblado, le falta, le falta.

17. ¿Cree usted que la municipalidad distrital de Humay tiene interés en promover la actividad turística? ¿Por qué?

Hasta ahorita que he estado viendo, no, no tiene (interrupción)

- Bueno, me decía que, eh bueno, como, ¿cree usted que la municipalidad distrital de Humay tiene interés en promover la actividad turística?

Ah, ya, como le mencionaba ¿no? Mira, si hubieran tenido interés ya van a ser cuatro años el otro año que termina su candidatura el alcalde y hasta ahorita no ha hecho nada. Lo único, bueno, en la Laguna Morón un acceso de, de la entrada ¿no? Eso es todo.

- Pero, ¿se completó?

¿Cómo?

- ¿Se completó eso del acceso a la Laguna Morón?

Claro, se completó, nada más, pero si hubieran tenido ¿no? ellos, este, interés uff ya hubieran... las señalizaciones mismo ¿no? hubieran hecho.

18. ¿Qué tal es la gestión que realiza Mincetur o el gobierno central para promover el turismo en Humay? Podría detallar su respuesta por favor

Explíqueme.

- El MINCETUR, el ministerio de Turismo o el gobierno regional, el gobierno central ¿se nota su presencia aquí o no?

No.

- ¿Nunca se ha escuchado de proyectos?

No, no, no.

- Por ejemplo, ¿así como promocionan Paracas, nunca ha escuchado que promocionen Humay, vengan a Humay, así?

No.

19. ¿Existe alguna iniciativa por parte de las empresas privadas para promover la actividad turística?

No.

- ¿Tampoco?

No, empresas privadas, no.

- Ok.

20. ¿Existe alguna iniciativa por parte de alguna ONG para promover la actividad turística?

Eh, señorita, como no, de repente debe si debe haber alguna iniciativa, pero, a veces, por el mismo eh, alcalde ¿no? Que yo tenga conocimiento que, si hubiera tenido, como le dije de un principio, si hubiera tenido un interés si hay mucho por hacer por lo que es ¿no? Los centros turísticos ya hubieran gestionado. Yo sé que tocando puertas a entidades de las ONG yo sé que te apoyan, pero, miren, hasta ahorita dese cuenta nomás no hay señalizaciones, no sabemos a cuantos kilómetros esta Tambo Colorado o la Laguna Morón, el cerro de la Serpiente y lo que es ¿no? El cerro de la Viruela.

A veces ustedes cuando llegan acá preguntan y ya ahí recién se averiguan, pero, en el distrito de Humay debe ser ¿no? El sitio, es el sitio adecuado debe haber las señalizaciones, las informaciones.

- Y en todos estos años nunca se ha escuchado de proyectos de empresas privadas ni de ONGs que hayan querido colaborar en algo, entonces.

Como le digo, yo desconozco en esa parte en, pero, usted sabe si hubiera en, el alcalde hubiera tenido ese interés ya hubieran ¿no? Tocado puertas a las entidades, pero, no se ha visto hasta ahorita mire.

21. ¿Cómo se organiza la población de Humay para que se desarrolle el turismo en el distrito? ¿Podría describirlo detalladamente?

Cero, no se organizan.

- Podría describirlo detalladamente en qué sentido no se organizan (interrupción)... (interrupción) Señito, ¿Por qué dice usted que la población no se organiza para desarrollar el turismo?

Bueno, porque cuantos años ¿no? Que, desde que yo tengo uso de razón a veces de repente por desconocimiento ¿no? Pero yo sé que, si habría, se habrían interesado que es no lo que están en la municipalidad. Yo sé que si ellos invitan a unas reuniones a las personas ellos se pueden organizar.

22. ¿Cuál es la actitud de la población con los turistas que visitan los diversos

recursos turísticos de Humay?

- ¿Cuál es la actitud de la población, sea amablemente, están dispuestos a ayudar?

Sí, sí amablemente. En caso mío ven como ustedes que son turistas. Yo les recibo no porque eso es un don que Dios me ha dado, ser amable con las personas.

- Y en cuanto a los demás pobladores usted cómo cree, es cálido el trato o de repente siente que tiene que mejorar.

Sí, yo ¿no?, yo siento ¿no? veo, no por conveniente que deben, deben tratar de mejorar ¿no? Porque a veces se molestan también cuando ingresan también lo que es por el cerro de la Viruela ¿no?

- Ah ya.

Si, se molestan algunos locales de la comunidad. ¿Por qué? Porque a veces dicen no que deben dejar algo ¿no? Pero, ¿Por qué van a dejar algo? Si yo me pongo a pensar ¿no? Si hubiéramos sido organizados, que bonito ¿no? Por ejemplo, para como siempre lo he dicho a los que están de directivos cuando ellos van a la municipalidad un acceso ¿no? A lo que es el cerro de Las viruelas poner ahí ¿no? Y eso voy a mandar a hacer Bienvenido ¿no? Al... lo he mandado a hacer ahí Bienvenido al centro poblado Montesierpe Restaurante "Mariluz" y siempre yo en el "face" también publique, tenemos ¿no? Nuestro centro turístico cuando yo inauguré mi restaurante porque tengo un restaurante dentro y acá ya yo lo he alquilado ¿no? Porque me parece que es más comercial ¿no? Más acogedor también aquí.


23. ¿Existe interés de alguna organización, club, grupo o colectivo para promover la actividad turística?

Sí, sí lo mismo de aquí, los moradores. Yo sé que reuniéndolos con la directiva de acá del centro poblado Montesierpe también como tenemos nuestros anexos ¿no? Los centros turísticos yo sé que las personas también ellos van a, van a ceder en apoyar. Solamente falta como dicen un turista, nada más.

- Muy bien, señorito, de repente tuviera un comentario o sugerencia para finalizar con la entrevista.

Bueno, ya que en esta oportunidad ustedes me han visitado ¿no? Eh, no no tenía pensado, pero, ¿Por qué no darle información mientras esté en mi alcance algunas cosas ¿no? Le he dado las informaciones que, buen, eh, yo hasta hoy en día que, claro, porque no esté perennemente aquí siempre he viajado por motivos de trabajo le he dado lo poco que, los pocos alcances que yo tengo conocimiento espero que, ustedes ¿no? Como estudiantes ¿no? Ya conocen, y han llegado aquí a mi restaurante ¿no? Y así ¿no? Ir, este, promocionando ¿no? Así es. Acá tienen a la señora Mariluz del Centro Poblado Montesierpe para que le de las informaciones según ella tenga a su alcance sobre lo que es el centro turístico. Me gustaría y yo misma también voy a promocionar. Recién tengo un mes aquí en mi restaurante. Voy a mandar a hacer ¿no? Así, este, gigantografías "Bienvenidos" ¿no? A cuantos kilómetros; les voy a enseñar yo a los que son eh, los que están ahorita en la municipalidad a los alcaldes ¿no? como lo que he hecho ahí es una pequeñez, pero es referente a mi restaurante ¿no? Y bueno, eso tengo en mente y lo voy a llevar a cabo porque mi proyecto es así poco a poco lo estoy ayudando a cumplir que siempre ha sido mi anhelo tener un restaurante, ya lo tengo ¿no? Tengo dos restaurantes aquí en el centro poblado Montesierpe uno está en la avenida kilómetro 33 Vía Los Libertadores y uno está

aquí en el mismo centro poblado Montesierpe frente a la plazuela, allí tienen sitios acogedores, cuando gusten.
- Muchas gracias.

TRANSCRIPCIÓN DE ENTREVISTAS	
Número de registro:	Poblador 4
Nombre del investigador (a)/entrevistador (a):	Kiara Cuadros, Jazmín Bendezú
Nombre de la población:	Urbe de Humay, distrito de Humay
Fecha y hora de la entrevista:	18 de enero del 2021 – 15:30 p.m.
Fecha de llenado de ficha:	19 de enero del 2021
Tema:	Potencial turístico
Informante:	Portadora de las llaves de la casa de la Niña Luisa y pobladora neta más antigua del distrito (90 años).
Contextualización:	La entrevista se llevó a cabo en la sala de la vivienda del poblador
Observaciones:	
Evidencia fotográfica	
Duración de entrevista:	20 min 50 seg.
1. ¿Cuáles son los atractivos y/o recursos turísticos naturales de Humay con mayor potencial? ¿Por qué? ¿Podría describirlo detalladamente?	Bueno los atractivos... las ruinas de Tambo Colorado, la laguna de Morón que queda a la margen derecha de, del río en el...en el centro poblado de Bernales, es muy bonita, he tenido la oportunidad el año pasado de ir, la conocí porque

mire viviendo acá no, no había tenido esa oportunidad de ir a conocer.

- Uhum

Fui con unas amistades y me gustó bastante es ¡inmensa!

- ¿Qué se puede hacer ahí en la laguna Morón?

Bueno el anteaño pasado el alcalde hizo como una especie de festival en el mes de marzo y hubo bastante afluencia de turistas o se vendieron platos típicos todas esas cosas.

2. ¿Cuáles son los principales atractivos y/o recursos turísticos culturales (sitio arqueológico, centro de interpretación, geoglifos) de Humay? ¿Podría describirlo detalladamente?

Eeh las ruinas de Tambo Colorado, luego el...la casa de la niña Luisa que es conocida a nivel mundial, después más arriba en Huáncano que hay unos petroglifos yendo de aquí a la margen de...izquierda.

- Eeh de repente otro sitio arqueológico...

Bueno Huaytará que es una provincia y queda hora y media de creo de Huaytará los...las ruinas ay como se llaman estas ruinas....

- Incawasi

Si.

- ¿Y en Montesierpe se puede encontrar algún sitio turístico?

Bueno la hacienda que es antiquísima y a la espalda de...de la hacienda quedan las...el cerro de las viruelas que había mencionado.

-Uhum, que se puede ver ahí en el cerro viruela?

Bueno, hay unos, unos hoyos, yo hasta ahora no he tenido oportunidad de ir porque esta retiradito.

- Uhum

3. ¿Cuáles son los principales cuentos, mitos o leyendas del distrito de Humay? ¿Podría relatarnos?

Bueno la le...la leyenda se puede decir así de, de la laguna de morón que lleva su nombre porque había un, un cuatrero como le llamaban antes que era una especie de chucho el roto que le robaba a los hacendados para darle a los pobres y...cuentan no, los antiguos que tenía un caballo que le avisaba cuando se le acercaba algún peligro que la policía lo perseguía no, entonces el caballo comenzaba a, a relinchar y él sabía que lo buscaban entonces se salía del sitio donde estaba y se internaba en el río que antes eran un bosque y uhm prácticamente casi impenetrable y ahí se refugiaba.

- Uhm y ¿Qué otro cuento, mito sabe?

Bueno...mito, mito, en este momento no, no recuerdo muy bien.

- Otra leyenda de repente acerca del cerro la serpiente, medialuna...

Bueno de medialuna cuentan, los antiguos entre ellos mi papá que en lo alto del, del cerro de la medialuna había una laguna, una laguna encantada que todo el que trataba de bañarse ahí ya no salía.

- Así, jajaja

4. ¿Cuáles son los platillos tradicionales (dulce, salado o trago) del distrito de Humay?

Bueno, antes por decirlo en Humay ha sido el paraíso de los camarones, el plato típico de acá era el seco de cabrito, el...los cuyes.

- Uhum.

Los camarones, el picante de camarones, bueno que se podían preparar diversos platos no, ahora en esta temporada los bagres, son unos pescaditos

así que son muy agradables, después este el picante de pallares verdes en temporadas de que, de que hay abundancia de, de este, de este alimento.

- Uhum

Luego, respecto a los dulces, los dulces de nísperos, de duraz...de durazno, luego la mazamorra de uva...

- Mmmm...

Que en muy pocos sitios se prepara.

- Así es.

Luego el dulce de alcayota o calabaza que también se le llama.

- Uhum, ¿Bebidas típicas del distrito?

El pisco Montesierpe que es famoso ya a nivel mundial por decirlo y el buen vino que se consume acá.

- El pisco y el vino entonces...

Si.

5. ¿Cuáles son los principales valores que se promueven en el distrito de Humay? ¿Podría describirlo detalladamente?

Bueno, que la gente es honrada, honesta muy trabajadora y que más le puedo decir jeje

- El respeto, la unión también.

Si, así es, más que todo la solidaridad,

- La solidaridad...

Cuando alguien está en desgracia no falta alguien que le da la mano no, que le ayuda.

- Ok.

6. ¿Cuáles son las principales festividades que se promueven en el distrito de Humay? ¿Podría describirlo detalladamente?

La, el nacimiento de las hermanas Carmen y Luisa de la Torre Rojas y luego...el, el aniversario de que se festeja de...de Humay como creación de distrito y después en la navidad, el culto al niño Dios y la...los grupos que hay de danza de los negritos.

- ¿Cómo se realiza el, los, la danza de los negritos aquí en Humay? ¿Qué hacen?

Bueno este... son grupos de, de varios jóvenes, niños que adoran al niño el día de la nochebuena y después en la, en la bajada de Reyes.

- ¿Y en la festividad de la beatita de Humay que se suele hacer?

Bueno en...en el mes junio las novenas en honor a San Luis Gonzaga porque no se puede hacer nada a nombre de ella porque todavía no está beatificada ni canonizada, luego en la víspera este, se le da la serenata a las hermanas, hay misa el día central que es el 21 el nacimiento de las hermanas, hay 4 misas, la principal es la de misa de fiesta que es las doce del día y con mucha afluencia de, de devotos y de turistas, muchos que vienen por devoción, otros que vienen por conocer el lugar no.

- Uhum, muy bien.

7. ¿Cuál es la situación actual del servicio de alojamiento que encontramos en el distrito de Humay? ¿Podría describirlo detalladamente?

Bueno, hay varias casas que por necesidad este se han ambientado y, dan alojamiento a personas que vienen a conocer o por devoción a la niña Luisa y quieren quedarse por lo bueno del clima no, sobre todo que es bien seco y sobretodamente sano, acá todos estamos sanas gracias a Dios,

- Uhum, pero existen hoteles, hospedajes que, con servicios Bueno acá al lado un...hospedaje que se fundó en el año 1969 en el mes de junio y después hay otros más que han ido aumentando no, el hospedaje de los hermanos Dávila que por mal nombre al señor le dicen Charapo porque es norteño, él no es de acá, vino cuando estaba la, la empresa Odebrecht haciendo la carretera de los libertadores Pisco-Ayacucho y se enamoró y se quedó acá.

- Ooh.

8. ¿Cuál es la situación actual de los restaurantes que encontramos en el distrito de Humay? ¿Podría describirlo detalladamente?

Bueno, prácticamente no funcionan por esto de la pandemia, pero anteriormente habían maso menos 5, 5 restaurantes que sirven comida típica y también como cualquier otro restaurante no.

- Esos restaurantes... ¿Se encuentran aquí en Humay o también están en los centros poblados?

Bueno en...aquí en Humay, después en la curva de Nanaumpo con más bajo que se llama creo el camarón se llama el restaurante ese, después más acá arriba en Huaya Grande y así.

9. ¿Con qué servicios de movilidad cuentan los turistas para llegar y trasladarse a los recursos turísticos de Humay?

Hay una empresa de servicios que hace eeh viajes de Pisco-Humay, Humay-Pisco y que cuando se le solicita también hacen servicios para ir aah tambo colorado o más arriba Huancano o si la persona tiene interés en viajar a Huaytará.

10. ¿Qué otros servicios relacionados al turismo podemos encontrar en el distrito de Humay? ¿Podría describirlo detalladamente?

Uhm bueno que, por estos, en estos momentos de la pandemia carecemos de guía más que todo de turismo, no, no hay.

- ¿Hay centros de esparcimiento o centros campestres?

Bueno acá al lado de la iglesia hay un restaurante campestre pero que ahora no funciona por esto de la pandemia.

- Ok.

11. ¿Considera usted que las vías de acceso hacia el distrito de Humay y a los recursos turísticos se encuentran en buen estado? ¿Por qué?

Si, siempre la, la carretera Pisco- Ayacucho le hacen mantenimiento o sea que se encuentra en muy buenas condiciones, desde aquí hasta Ayacucho.

- ¿Y para la, para los recursos turísticos están bien asfaltadas o todavía les falta?

No...están asfaltadas, están asfaltadas.

- ¿Para llegar a la laguna morón?

Eeh antes eeh había que contratar camionetas de doble tracción porque eeh la laguna está bien clavada en un médano y todo es arena, entonces ahora el anterior alcalde que tuvimos, el señor Claudio Pillaca Cajamarca, este...hizo arreglarla y han hecho una carretera de afirmado y, y ya se puede viajar en cualquier tipo de movilidad.

- Para el caso de cerro viruela, ¿Cómo es el acceso?

Se puede ir a pie.

- A pie...

Si.

12. ¿En qué condiciones se encuentran los servicios básicos (agua, luz, desagüe) en el distrito de Humay?

Bueno agua tenemos estable, servicio de 6 de la mañana a 5 de la tarde, agua potable, la luz la tenemos servicio público desde las 5 de la tarde hasta las 5 de la mañana y el servicio de la posta que está ahí, ahí ahora el doctor se encuentra de vacaciones y pero hay otro médico que lo reemplaza y las enfermeras que están ahí a cargo.

- ¿Y el desagüe?

Bueno el desagüe está en proyecto hacer este pozo de oxidación porque desgraciadamente todo el desagüe va al río y eso no me parece correcto porque como decían los viejos que el gallinazo de arriba ensucia al de abajo y no debe ser.

- Ok, ¿Esta situación se da en todo el distrito de Humay, en todos los centros poblados?

Bueno, generalmente aquí en el, en el distrito después más allá no sé cómo harán.

- Uhum, ok

13. ¿Considera usted que la seguridad en el distrito de Humay es la adecuada como para desarrollar posteriormente el turismo?

Si, tenemos policía de carreteras, serenazgo y la, la guardia civil que es pues todo el año están al servicio de la comunidad.

- Los turistas entonces pueden visitar los recursos turísticos de manera tranquila...

Así es, no hay problema, acá la gente es muy sana.

14. ¿Existe algún medio de comunicación adecuado que difunda las actividades de desarrollo del distrito de Humay? ¿Cuáles conoce? ¿Podría describirlo detalladamente?

Lo único ahora la, los celulares jaja antes teníamos teléfono público, pero ahora con esto de los celulares ya, ha...se ha quedado de lado el, el servicio, el servicio de teléfono público.

- Entonces las noticias que pasen aquí en el distrito o en el exterior se enteran a través de las redes sociales...

Así es.

15. ¿En qué condiciones considera se encuentran los servicios de telefonía e internet en el distrito de Humay? ¿Llega el 4G? ¿Qué empresas de telefonía llega? ¿Qué tal la cobertura?

Bueno de internet todavía no tenemos, están...haciendo las instalaciones para la red de banda ancha que le llaman y para que podamos tener las facilidades de tener internet, porque es muy necesario ahora con esto de la pandemia, sobre todo los escolares son los que sufren y el que tiene celular este, es bien difícil en ciertas zonas captar, tienen que irse a los cerros.

- Uhum.

Para poder escuchar sus clases.

- Un poco difícil entonces todavía.

Si, si bastante difícil.

- ¿Cuáles son las empresas de telefonía que llegan aquí a Humay?

Movistar y Claro, Entel muy poco.

- Movistar y Claro, ok.

16. ¿Considera usted suficiente la señalización existente en el distrito de Humay

y en los recursos turísticos?

No, no, no, no hay, no hay carecemos de ese, de ese tipo de servicio.

- No hay...o Hay y no, no es muy claro...

Como digo el consejo ha instalado cámaras y todo pero no funcionan pues o sea que es un elefante blanco, es como los, los campos deportivos que acá más espaldas de mi casa está el estadio, tenemos uhm el complejo y camino al río hay otro, otro campo deportivo pero que sucede que....no hay personas idóneas para que preparen a la juventud de que nos sirve son unos elefantes blancos porque que hacen los chicos quieren jugar al fútbol no hay quien los oriente, le de las técnicas que requieren los deportes tanto el vóley, el básquet, el ciclismo, la natación todas esas cosas, no tenemos como repito personas idóneas para que preparen a la juventud.

- Uhm, y por ejemplo cuando los turistas llegan aquí ¿Para ellos es fácil ubicar los recursos turísticos?

No, no es tan fácil la verdad, tiene que recurrir a personas que les orienten no, que los guíen porque ellos desconocen donde queda, por ejemplo, donde queda la laguna de Morón, las ruinas de Tambo Colorado, el cerro de las Viruelas, esas cosas.

- Ok.

17. ¿Cree usted que la municipalidad distrital de Humay tiene interés en promover la actividad turística? ¿Por qué?

Bueno, ante, el anterior alcalde si era muy entusiasta y, pero este alcalde que tenemos parece que está muy cómo le digo muy despreocupado en ese aspecto.

- No se ha visto proyectos...

No le da la debida importancia al turismo.

- Ok...

18. ¿Qué tal es la gestión que realiza Mincetur o el gobierno central para promover el turismo en Humay? ¿Podría detallar su respuesta por favor?

Casi es nulo.

- Nunca se han visto proyectos del gobierno central ni del Mincetur con...

No, al menos que yo sepa no.

19. ¿Existe alguna iniciativa por parte de las empresas privadas para promover la actividad turística?

No sabría decirle con exactitud.

- En los años que usted tiene aquí viviendo nunca se ha acerca una empresa privada a querer realizar un hospedaje un restaurant turístico...

No, no, la única empresa que tuvo bastante interés, pero por la indiferencia de las autoridades principalmente del alcalde este, fue la, el, el gas de Camisea que pasa por, por allá al frente del, del cerro, del barranco que le llamamos, quiso hacer, presentó varios proyectos, pero hicieron caso omiso, no le dieron importancia a lo que ellos ofrecían.

- Ok.

Fíjese que ironía, el gas pasa por acá y nosotros tenemos que comprar el gas a precios exorbitantes pasando por aquí...

- Pasando por aquí, teniéndolo cerca.

Y sé que en otros países como es Bolivia, Ecuador, el gas cuesta 10 soles por decir.

- Así es...

Y acá tenemos que pagar 33 soles por el bidón...

- Por algo que tenemos aquí.

Que está en nuestras narices.

- Así es...

20. ¿Existe alguna iniciativa por parte de alguna ONG para promover la actividad turística?

Ninguna.

- ¿Antes tampoco habido?

No.

21. ¿Cómo se organiza la población de Humay para que se desarrolle el turismo en el distrito? ¿Podría describirlo detalladamente?

Es casi nulo, no.

- ¿No existe interés por parte la población?

No, no, no.

- ¿Por qué cree que sucede eso?

Fíjese me avergüenza decirlo porque soy humana de las netas que solo quedamos cuatro familias, todos son inmigrantes que han venido de Ayacucho, de Ticrapo, de Huaytará, Castrovirreyna y de otros lugares del país que...no tienen ese amor al pueblo que les ha dado cabida y que sus hijos han nacido acá porque han formado su familia y les noto una indiferencia tremenda, no se preocupan porque el pueblo salga adelante, que prospere que hayan cosas que hacen tanta falta aquí al pa...al, al distrito.

- Entiendo.

22. ¿Cuál es la actitud de la población con los turistas que visitan los diversos recursos turísticos de Humay?

Bueno cuando vienen turistas, generalmente para ellos es como si no viniera nadie, no, no, no le dan importancia a la gente que viene a veces recurren a mí no, para ir a la Iglesia o que los lleve a la casa de que fue, que vivieron las hermanas, como yo tengo las llaves entonces yo, siempre me he preocupado de...de dar lo mejor de mí en atenderlos en darles a saber cómo vivieron, que milagros hicieron todas esas cosas.

- Pero eso no se ve reflejado en toda la población

No, no es que muy poco como son prácticamente extranjeros ehm no le han, no han tenido el interés que tengo yo en saber acerca de su vida y sus milagros y todas esas cosas, a ellos le es indiferente, tienen fe en ella, creen en ella, pero nada más.

- Ok...

23. ¿Existe interés de alguna organización, club, grupo o colectivo para promover la actividad turística?

Hasta ahora no he visto ningún club, ninguna entidad que, que tenga interés en promover el turismo acá en Humay.

- Ok, listo señora Olga ¿Hay algo más que quisiera agregar o eso es todo?

Creo que es todo.

- Listo, muchas gracias.

Gracias a ustedes por su visita.

TRANSCRIPCIÓN DE ENTREVISTAS

Número de registro: Poblador 5

Nombre del investigador (a)/entrevistador (a): Kiara Cuadros, Jazmín Bendezú

Nombre de la población:

Urbe de Humay, distrito de Humay

Fecha y hora de la entrevista: 20 de enero del 2021 – 12:32 p.m.

Fecha de llenado de ficha: 22 de enero del 2021

Tema:

Potencial turístico

Informante:

Estudiante de derecho y orador en las festividades del distrito (23 años).

Contextualización:

La entrevista se llevó a cabo en la Iglesia del distrito San Pedro de Humay.

Observaciones:

Evidencia fotográfica:



Duración de entrevista: 1h 02 min 52 seg.

1. ¿Cuáles son los atractivos y/o recursos turísticos naturales de Humay con mayor potencial? ¿Por qué? ¿Podría describirlo detalladamente?
Eh bueno si hablamos naturales tendríamos que referirnos a la Laguna Morón

no, que es un oasis natural que está en medio del desierto está por la zona de Bernales y que em si hablamos en términos comparativos podría ser em comparado o tener su símil digamos en la Huacachina que está en Ica no, aunque este en todo caso bueno eeh está mucho mejor conservado porque no, no ha sido muy visitado de repente y falta que la municipalidad pues lo dé a conocer mucho mejor ese podría ser el principio al atractivo turístico eeh natural no, porque es una fuente natural, eeh respecto a otro bueno tenemos eh varias eeh ehm en tema de la geografía por ejemplo acá al frente tenemos eeh lo que le llaman el, el Cerro de la Serpiente no, que es puede ser que eso le dé el nombre por ejemplo a la comunidad que conocemos como Montesierpe no, porque Montesierpe eeh por ahí hay una palabra latina que decir Monte de la Serpiente no, posiblemente en eso, yo también he encontrado de repente alguno documentos que hablan sobre el Cerro de la Serpiente eeh que se desarrollaban digamos algunas batallas en, en épocas por ejemplo de la Independencia y en otra época de la Confederación Perú-Boliviana no, por ejemplo eeh bueno y hay otras series de atractivos eh, pero si hablamos naturales específicamente podríamos referirnos a eso no, porque hay otros por ejemplo que ya tendríamos que hablar de Tambo Colorado no eso que son construidos precisamente no, que ha habido intervención humana en ese caso eeh eso también te lo explico en este momento de repente.

- Ahorita justamente en la próxima pregunta ...

2. ¿Cuáles son los principales atractivos y/o recursos turísticos culturales (sitio arqueológico, centro de interpretación, geoglifos) de Humay? ¿Podría describirlo detalladamente?

Ya mira eeh si hablamos de sitios arqueológicos tendríamos que referirnos tal vez el principal a nivel distrito es Tambo Colorado no... en Tambo Colorado por ejemplo se habla eh que es un asentamiento no necesariamente de incas sino que es mucho anterior eh, por ejemplo se ha hablado de una ocupación podría Paracas ahí de la época paracas tardía incluso han encontrado evidencias en los distintos, en las distintas excavaciones intervenciones arqueológicas en la zona se ha encontrado pues evidencia Paracas, evidencias Nazca incluso en la época Chíncha Ica no...que es mucho anterior incluso a lo bueno aunque se dice pues que llegaron los incas acá y conquistaron a los Chínchas no.. y fue en base a eso según la tradición oral que se construye Tambo Colorado o al menos le da el carácter ceremonial lo de palacio que tiene actualmente no...el Centro arqueológico tal como lo conocemos en la actualidad se le atribuye pues a la conquista en la época de Pachacútec que fue maso menos en la...a mediados del año 1450 DC y que ehm...el propio Pachacútec no viene a la zona sino que envía a un primo suyo que es Cápac Yupanqui que comanda pues los ejércitos que se meten al Tahuantinsuyo no.. y en base a eso es que se construye pues Tambo Colorado es una zona verdaderamente monumental tal vez la más conservada de toda esta zona eeh...consiste bueno la, la, la parte inca precisamente en un palacio donde se puede apreciar pues toda la estructura arquitectónica clásica de los incas no, con, con las ventanas trapezoidales con las puertas con los baños del Inca con todas las cosas que podamos observar en las construcciones incaicas solo que esta tiene la particularidad de que no es construida en piedras sino en adobe no, y tiene de repente una cierta mezcla con el estilo del propio de los Chínchas no, porque o sea no, no es completamente inca, ese talvez el, el principal sitio

arqueológico del distrito eh pero aparte de eso tenemos otras zonas eh que obviamente se dieron por intervención humana tenemos lo que le llaman el Cerro de la Viruela no, este Cerro de Viruela en realidad este de manera técnica se le conoce como el Cerro de la Serpiente o Avenida de la Serpiente o la Banda de Agujeros también lo conocen de esta manera no, hay muchas teorías respecto a eso, como se originó, quién lo hizo, se dice que pudieron ser los Paracas o de repente la época Paracas tardío ya que le llaman la tradición cultural Topará no, sobre eso eeh y muchas posturas respecto que cosa pudo haber sido dicen que son tumbas que eran este lugares para medir los tributos que se iban a entregar en Tambo Colorado que eran lugares eeh de repente eeh, de culto no, religiosos y una última postura que a mí me parecía interesante es la que sostiene el arquitecto Carlos Milla Villena no, en su libro Génesis de la Cultura Andina él menciona que esto en realidad eh, era una réplica era un símil de la Vía Láctea no, de la... del último tramo de la Vía láctea que los antiguos peruanos pues eh observaron esto y trataron de reflejarlo en esta zona, incluso se dice que de noche en ciertas épocas desde ahí se puede observar la Vía Láctea así que podría ser de repente esa una... una explicación de los que es el Cerro de la Viruela o para que pudo haber servido no...eeh, lo cierto es que también en los alrededores si hay tumbas no necesariamente en el en el geoglifo aunque también se discute que sea un geoglifo porque propiamente son como como un montón de agujeros contruidos incluso y que pues ascienden por el cerro cuesta arriba no.. pero en la parte principal si se pueden observar digamos tumbas que son eeh propiamente de la época Inca y algunos de la época Chincha no, o sea pero no necesariamente todo el sitio son tumbas no, y de ahí hay ciertas este un... una cierta discrepancia de que cosa pudo haber sido eeh, luego de eso bueno talvez son los principales que tenemos aquí pero existen otros sitios arqueológicos muy importantes por ejemplo en Montesierpe, subiendo Montesierpe se ve unas series de andenes se ven construcciones hay una plaza este cuadrangular muy interesante que esto según se menciona pues es de la época Chincha Ica no o sea anterior a, a los incas aparte de eso en el frente el llamado Valle de Chunchanga porque recordemos que Humay pues durante la época colonial se hablaba de dos valles el Valle de Humay que es propiamente esta margen del rio y el Valle de Chunchanga que es toda la margen del frente que comprende desde el Centro poblado que le llaman Miraflores hasta la parte pues toda la parte baja pasando por eh Bernales, Paracas hasta llegar incluso a zona de la Villa Tupac Amaru no todo eso el...el Valle de Chunchanga entonces frente en el Valle de Chunchanga yo también he visto varios sitios arqueológicos hay por ejemplo eh cerca al...al centro poblado fundo Mayo también hay en uhm, cierta, una cierta muralla y unas construcciones que, que la verdad no, no podría decirle de que época son exactamente pero de repente si vamos a material este bibliográfico especializado podríamos eh.. saber no porque incluso de toda las intervenciones arqueológicas que se han realizado aquí por ejemplo el primer arqueólogo o bueno conocido que llegó a la zona y estuvo buen tiempo haciendo excavaciones en... en Tambo Colorado fue Max Uhle no...el famoso arqueólogo eeh alemán no y estuvo acá se hospedó en la Hacienda Pallasca y estuvo buen tiempo aquí haciendo planos especializados de eso y otro sitio arqueológico también que tenemos que destacar es la zona de Lima la Vieja no,

lo que es ahora el, el, el Centro Poblado Medialuna no que nunca debió llamarse Medialuna sino que siempre su nombre fue Lima la Vieja y esto obedece a que Lima la Vieja pues al igual que Tambo Colorado era un Centro muy administrativo Inca muy importante y que fue fotografiado eeh por la expedición Shippee-Jhonson que vino en 1931 que fue la que fotografió por primera vez también la.. el Cerro de la Viruela y en esa fotografía de 1931 se puede apreciar el Centro arqueológico de Lima la Vieja cuando aún no había, no había avanzado pues no había la expansión urbana que hay ahora y el sitio estaba in, intacto no y estaba eh también conservado como el que, como está ahora Tambo Colorado pero obviamente eso ha desaparecido prácticamente porque en todas las zonas se han construido casas y se han este se ha lotizado para hacerlo chacras no...para para vivir de la agricultura en esta zona, ese sitio en específico Lima la Vieja que actualmente se pueden observar todavía algunos muros algunos algunas evidencias de que alguna vez eso fue un Centro Arqueológico un Centro eh administrativo Inca esa zona en específico ahí cuando llegaron los españoles en 1534 luego de que Pizarro se asienta en Jauja y la constituye como capital de la gobernación de Nueva Castilla no eso es en 1534 entonces se dan cuenta de que la zona pues no muy no es muy adecuada para que sea la capital de la gobernación no y entonces deciden ir a la costa y es precisamente como se funda Lima pero antes de la fundación de Lima llegan ellos acá una comisión encabezada por Nicolás de Rivera El Viejo que fue el primer alcalde de lima y ellos sobre la zona de San Gallán que se le llamaba o Lima la Vieja no construyeron pues lo que vendría hacer efímeramente la segunda capital de la gobernación por eso la zona se le comenzó a llamar Lima la Vieja y hasta el día de hoy se le conoce un sector del Centro poblado Medialuna así, no.. en esa zona estuvo pues el, el lugar de San Gallán que te menciono y eeh...pero antiguamente también en la época de los incas pues fue un centro administrativo eeh...obviamente esa... cuando llegaron los españoles ahí fue bastante efímeros duró solo unos meses y las 30 personas que se habían asentado ahí cuando se funda Lima precisamente un día como anteayer es el 18 de Enero de 1535 pues dispone que la población de San Gallán es decir acá abajo de medialuna se traslade a Lima no y eso está en el Acta de Fundación de Lima lo dice que la gente de San Gallán y de Jauja que se trasladen a lima y es así que ellos van hacia Lima eeh aparte de eso bueno hay una serie de sitios arqueológicos que la verdad nunca se han este tomado el interés digamos en desde el gobierno local por recuperarlos por incentivar el turismo en esta zona eh que con toda precisión bueno no te puedo mencionar porque hay un montón por ejemplo en la zona de Auquis hay un Centro arqueológico que la llaman Auquis precisamente no y que está muy cerca al centro poblado también en la zona de Huaya, Huaya, Huaya Grande hay un Centro arqueológico que le llaman la Hoyada no que también esta hacia arriba, que no puede precisarte de que época es exactamente si es horizonte intermedio no, no sé exactamente, pero eeh... seguramente deben haber investigado situaciones arqueológicas sobre eso. Hay varios sitios hacia arriba, hacia acá abajo en la zona de capellanía también a la salida del pueblo, también hay el... el famoso muro que pone los ministerio de agricultu... perdón de... de cultura no..., el muro azul que identifica poblaciones arqueológicas acá abajo en capellanía saliendo del pueblo. A parte de eso, bueno... estamos hablando de la época prehispánica no, la época prehispánica; de la época

prehispánica eeh... de la época perdón colonial hacia adelante, hay una serie de sitios por ejemplo de... la "Hacienda Montesierpe" una famosa hacienda vinatera pues... construida que posiblemente fue propiedad incluso de... eeh... Alonso Martín de Don Benito que fue el primer encomendero que tuvo Humay no, con el sistema de encomienda, recordemos pues que se reparten determinada cantidad de indios a los españoles y acá el primer encomendero de este valle de Humay fue Alonso Martín de Don Benito que era primo hermano de Pizarro no, Alonso Martín de Don Benito estuvo buen tiempo aquí y se dice que incluso las propiedades que son ahora la, la hacienda "Montesierpe" que la verdad abarcaba mucho más de lo que es ahora eeh... fue posiblemente el primer propietario de "Montesierpe" no..., "Montesierpe" pues... una famosa hacienda vinatera, es una hacienda colonial obviamente que durante 4 generaciones, fue propiedad de una familia que eran los "Robles", la familia "Robles", el primer fue Don Francisco de Robles su hijo, luego fue Juan Robles y su eh nieto José Robles que es uno de los que firma el apta de la independencia aquí en Humay, porque cuando eeh... San Martín proclama la independencia en Lima el 28 de julio de 1821 eeh.. oficia a todos precisamente, a los curatos que ya estaban libres a nivel nacional, que solo era esta parte sur no, porque recordemos que toda la zona de la sierra y eso, seguían apoderados de los realistas no..., incluso el virrey La Cerna había ido y se había, se había trasladado a la capital del virreinato, hacia el cuzco no, una serie de cosas ahí. Entonces San Martín instalaba en Lima oficia todos los lugares que ya están libres, que hagan también una proclamación semejante a la que se había hecho en Lima y aquí en Humay tenemos la suerte que se realizó 3 veces, se realizaron 3 proclamaciones de la independencia no. Una en la zona de Santiago de Humay que era el pueblo de indios que esta la salida del pueblo, otro que arriba que posiblemente fue en la plaza en San Pedro de Humay y uno último, que se realiza en el valle de Chunchanga no, que es al frente en la zona de Bernales debe ser maso menos y uno de los que firman esas actas de independencia es José Robles dueño de la hacienda "Montesierpe" no, o sea Montesierpe es un... una zona que verdadera... que verdaderamente seria... se debería intervenir ahí y revalorar eso porque la verdad bajo la excusa de que es propiedad privada de repente no se ha podido intervenir ahí no, pero recordemos que ahí la actualidad las observaciones publico privadas incluso pueden intervenir ahí, intervenir ahí y darles pues el valor, que requiere, que necesita ese sitio porque la verdad es un sitio eeh...que puede atraer a muchas personas al distrito no porque tiene incluso toda la zona de la producción vitivinícola y tiene los lagares eeh las puntallas, la zona de las, de las botijas como se elaboraban y todo eso se puede hacer un tremendo recorrido por ahí y mucha gente puede conocer eso, aparte de eso hay muchas otras haciendas, por ejemplo la hacienda de Bernales que está prácticamente desaparecida no, que... qué bueno nunca ha habido intención digamos de recuperarlo, la hacienda San Ignacio entre otras no, estas son de la época colonial y bueno si hablamos de otro atractivo turístico pues eeh... sabemos que está en proceso de reconstrucción la casa de la Beatita no, la beatita es digamos la persona eeh... más reconocida, más resaltante del distrito, digamos un factor de identificación de todos los humanos porque eeh la fe en ella, es la que atrae a muchas personas hacia aquí a Humay y esto pues nace, ella tuvo una vida santa una vida de muchas virtudes, muchos prodigios, ella vivió eeh terminando

ya el virreinato no, porque nació en 1819, era hija de españoles eeh Don Agustín de la Torre y de la Señora Isabel Rojas, ambos eran españoles, se dice que el papá incluso murió en la fiesta de la independencia no se sabe si en el bando realista o en el bando patriota, porque él era español pero maso menos en esa época, pues un 8 de septiembre recordemos de 1820, desembarca San Martín en Pisco no y posiblemente pues el ejército de los patriotas o de la corriente libertadora del sur llega a esta esa zona y se dice que el papá de la Beatita por ejemplo conducía un fundo agrícola, que posiblemente era Gamonal que está a la salida del pueblo y pues el papá de la Beatita muere en, en la fiesta emancipadora, no se sabe si de repente en el bando realista o patriota, pero muere ahí y eso es lo que va a marcar la vida de la Beatita para toda la vida no, porque ella provenía de una familia eeh... bueno su familia extensa era bastante pudiente no, ellos habían sido, habían tenido buen prestigio, una familia muy conocida en Ica incluso, pero ella va tener una vida empobrecida por lo que te estoy comentando no, porque quedó huérfana de padre poco después murió la mamá y toda la vida de ella eeh vivió entregada prácticamente al servicio de la iglesia, a los sacramentos y una serie de cosas que le dieron esa fama de santidad que la tenía aun en vida no y después de muerta, porque ella fallece el 19 de noviembre de 1869. Después de muerta esa fama pues se extendió a otros lugares eh fuera del departamento de Ica no y es así que comienzan a darse las peregrinaciones, a darse las festividades, las festividades tales como las que conocemos en la actualidad, propiamente se dan a partir de la década de 1930 maso menos, antiguamente eran únicamente romerías, eran eh oraciones, eran discursos que se realizaban por su nacimiento y su muerte, pero a partir de la década de 1930, cuando se instituye el proceso diocesano pro eh beatificación y canonización no, que es en la década o en el año de 1936, de ahí para adelante es que comienzan a surgir las festividades y comienza a llegar gente de distintos lugares del país y del extranjero incluso no. En la actualidad eeh... la fiesta de la Beatita por ejemplo o fiesta, bueno... en términos oficiales la, las festividades de la sierva de Dios de Luisa de la Torre Rojas, pues han sido declaradas patrimonio cultural de la nación eeh... en el año 2017, un 29 de eeh diciembre del 2017 se declaró patrimonio cultural de la nación y en la actualidad pues eeh... constituye una importante manifestación cultural y religioso y a nivel de Humay no, eso es en sentido digamos de patrimonio inmaterial no, porque lo que había mencionado anteriormente es patrimonio material, todo el tema pues de los sitios arqueológicos, incluso por ejemplo Montesierpe, como te comentaba eso está declarado patrimonio sea monumental de la nación no, por una resolución de 1974, cuando era todavía el INC eeh... Luego en Lima la vieja que te menciono acá bajo en la zona de medialuna, también está declarado patrimonio cultural de la nación, patrimonio cultural material de la nación, no eeh... no recuerdo exactamente creo que es una resolución del 2006 si no me equivoco no y Tambo Colorado pues eh también que no, no, no recuerdo exactamente la... la resolución, pero si eeh... en tema de patrimonio material no y de patrimonio inmaterial lo que te menciono la fiesta de la Beatita y tenemos otras eh festividades o celebraciones no tan reconocidas como eeh... la danza de negritos no, aunque la danza de negritos si está reconocida patrimonio cultural de la nación no, pero no exactamente de esta zona, sino a nivel, a nivel, a nivel nacional porque sabes que la danza de los negritos es una manifestación que

no solo se da aquí, se da en Chíncha, se da en Ica, en distintas partes del, del departamento de Ica no, acá la danza de negritos por ejemplo eeh... nosotros hemos encontrado de que hay una descripción que hace María Rosa Macedo, María Rosa Macedo era hija del dueño de Montesierpe, del Señor Armando Macedo y Masa que fue varias veces el alcalde de aquí de Humay y María Rosa Macedo tiene un libro que se llama "Ranchos de caña" no de 1941, en ese libro María Rosa Macedo una, una vez..., hace una descripción muy interesante de la danza de los negritos 1941 y menciona como se vestían antiguamente los negritos, por ejemplo se vestían con camisolín, que es una camisa larga que llega hasta las rodillas, que ya no se usa actualmente en los negritos de Humay no, pero y menciona eso, menciona que usaban el turbante, los chicotillos y que bailaban en, en Navidad y... y bajada de reyes no, que es la época donde principalmente danzan ellos no eso eeh... se conserva hasta la actualidad no, por ejemplo hace poco ha pasado la navidad y la bajada de reyes y aún a pesar de la pandemia, ellos han venido, han estado acá fuera y, y han mantenido la tradición, por ejemplo acá a nivel de Humay, hay 4 canchas de negritos solo a nivel de Humay sin contar los de los centros poblados, porque en las zona Montesierpe, eeh... incluso en la zona de... del Letrayoc no se si hay también, pero en San Ignacio, eeh... en Fundo Mayo ese que hay al frente y en otros centros poblados no, así que son mucho más que, que 4 canchas a nivel del distrito, eso es digamos la segunda manifestación inmaterial más importante que tenemos en el distrito y otra es la fiesta de las cruces, la fiesta de las cruces también es muy importante aquí a nivel de Humay, por ejemplo hay 5 cruces no, cruz del Olivar que la tiene ahora el Señor José Abel no y que antiguamente la festividad lo realizaba su abuelo que era el Señor Remetro Linares eeh... en la cruz del Olivar, hay otra cruz aquí arriba que le llaman de Huarangal que la tiene a cargo el Señor Rupe o Roberto Palomares, eeh... la cruz de piedra que le llaman a cargo de la Señora María Cuba y su esposo el Señor eh Ángel Torres no y hay otra cruz más allá que le llaman la cruz del borrachito también no, que también la celebran, todas esas cruces son celebradas en mayo y la última cruz de Humay es la cruz de Gamonal no, que está a la entrada del pueblo sin contar las que hay en los centros poblados porque la tiene Montesierpe, la mayoría de los centros poblados lo tiene Montesierpe, Pallasca, Miraflores, en Huaya tienen su cruz, en Auquis también, en... bueno en Letrayoc no, eeh... hay en Bernales, en Bernales tienen 4 cruces por ejemplo eh no y así la mayoría de lugares de centros poblados celebran la fiestas de la cruces en mayo que es una manifestación muy importante también que tenemos aquí a nivel del distrito.

3. ¿Cuáles son los principales cuentos, mitos o leyendas del distrito de Humay?
¿Podría relatarnos?

Eeh, mira a nivel de leyendas eh bueno sabemos que todo esto por, por tradición oral no hay muchas cosas, por ejemplo, eeh se cuenta por ejemplo la leyenda del cerro la serpiente que te mencionaba no se habla de un...de una carrera que hubo entre un caballo y una serpiente no y que al final pues la, la serpiente terminó mordiendo al caballo y pues quedaron estampados ahí porque parece que no, se ve digamos en el cerro como si fuera una serpiente y luego estuviera un caballo, aunque hay, hay distintas versiones de eso ah

porque hay, yo también he encontrado eh otras versiones que señalan que no fue exactamente así, sino que ocurrió otra cosa no, pero digamos eso es una, una leyenda, un, algo que se ha transmitido oralmente. Otra cosa por ejemplo hablan también del, bueno esto también eh lo mencionan por tradición oral pero si tiene su base histórica que es el tema del Combate de Humay no, el Combate de Humay por ejemplo eh fue un enfrentamiento en el año 1881, un 2 de enero de 1881 cuando llegaron los chilenos aquí a la zona, ello se ha transmitido por tradición oral eh bueno resaltando la figura de Juan Junchaya, Juan Junchaya es digamos el héroe del distrito, no el héroe del distrito quien salió al frente a luchar contra los chilenos, eso se ha transmitido de manera oral pues se dice que Juan Junchaya estaba tomando con su, eh compadre Andrés Berrocal y vieron que llegaban los chilenos y entonces se armaron y les hicieron frente con otro grupo de, de Humainos y pues al final fueron derrotados, pero cayeron luchando heroicamente. Eso si tiene su base histórica, se desarrolló verdaderamente, si ocurrió el Combate de Humay fue un 2 de Enero de 1881, hay documentos que dicen de que los chilenos cuando desembarcaron en Noviembre de mil 880 en Pisco, luego al ver de que los montoneros es decir un grupo de personas se habían agrupado en este lugar y estaban este hostigando a sus tropas entonces el, el coronel Ramon Echevarría que se llamaba el chileno que había quedado al, al mando de Pisco pues manda una expedición hacia aquí, una expedición compuesta por 200 hombres de , de un batallón que se llamaba Quilota y otros 14 hombres que eran granaderos a caballo, los manda al sitio de Humay y pues en Humay se desarrolla un combate que comienza en la hacienda San Ignacio que es hacia abajo y se va desarrollando hasta el pueblo, al final en ese combate pues caen luchando heroicamente varios humainos como eh Juan Junchaya que era gobernador del pueblo, Andrés Berrocal, Julián Prieto, entre otros mueren en esa batalla, en ese combate no, mueren luchando y bueno esas personas han sido inmortalizadas digamos en, en la historia o están en la, en la identidad propia de los humainos no que incluso ese combate esta descrito en parte en el himno que tenemos en el distrito no, el himno dice: "Oh Juan Junchaya fuiste valiente que fuanamente en el gamonal le diste muerte a un vil guerrero" no, eso, eso está inmortalizado en el, en el himno del distrito eeh luego de eso los chilenos por ejemplo los chilenos incendiaron el pueblo, se incendiaron las propiedades del pueblo incluso la casa de la Beatita también se incendió y se dice que únicamente se salvó la Iglesia, la municipalidad y el hospital del pueblo solo se salvaron ellos, eso por tradición oral que como te comento también lo sabemos, hay otras historias que no...jaja no las conozco exactamente pero si hay varias cositas que se han transmitido de manera oral no, en la tradición digamos de padres a hijos no que se han ido transmitiendo.

- Ok

4. ¿Cuáles son los platillos tradicionales (dulce, salado o trago) del distrito de Humay?

Ya, mira respecto a platos típicos bueno eh se preparan aah hay muchas preparaciones que digamos son conocidas en distintos lugares del país no, se prepara bastante la pachamanca por ejemplo eeh no lo que comúnmente se, se

prepara pues el seco con frejoles, la carapulcra que es muy conocida también en esta zona, en toda la zona sur no, el arroz con pato pero si, si pudiera resca, resaltar digamos un plato típico que propiamente es típico de Humay, es el sudado de Bagre no, los bagres por ejemplo son consumidos acá eeh entiendo yo desde época prehispánica no, hay por ejemplo en, en Tambo Colorado se han encontrado fragmentos pues de cerámicas con representaciones de peces no, de escenas digamos eh de pesca no y pues acá tenemos un, una fuente hídrica muy importante que es el río Pisco no, que nace en Huancavelica y pues eh recorre toda esta zona hasta desembocar pues en, en la zona de Pisco no y eh los bagres vienen en época de venida que es en esta época maso menos desde Dicien, fines de Diciembre, enero, febrero, marzo digamos hasta abril maso menos no, es época de venida en que se dan las lluvias en la sierra y pues viene bastante agua por esta zona no y eh pues vienen los bagres y la gente tiene la, la costumbre en esta época de ir a pescar los bagres, los bagres eeh se pescan bueno con eh lombrices no, se sacan lombrices, estas lombrices como que se cosen y se hacen carnadas y luego de eso van a pescar eeh la técnica es bastante sencilla porque metes la, la, la lombrizada amarrada a un palito al agua y van sacando a los, a los baldes no, van sacando a los baldes, luego eso lo traen lo de, con ceniza es que se...porque los bagres son un tanto babosos ya, no, no tienen escamas, son babosos y esos lo, les echan ceniza y bueno ahí, como que se le sale un poquito esa baba que tienen y también como que mueren en ese momento los bagres no y luego de eso lo preparan eeh la característica del sudado de bagres es que obviamente no se parece a ningún otro sudado porque el bagre tiene un sabor especial, tiene un sabor distinto y eh lo preparan eh con le echan un, un chorro de vino también no, de que se hace aquí en la zona y, y digamos ese es el platillo principal o más característico del distrito. En cuanto a...las bebidas bueno esta zona es una zona...vitivinícola no, siempre ha sido una zona vitivinícola incluso lo que te comento yo de la época de la colonia, esto eh siempre ha sido, ha tenido un montón de haciendas vinateras no, una de ellas es Montesierpe como te decía que produjo piscos muchos antes de 1776 porque se dice que Montesierpe eeh o al menos es conocido dicen el pisco Montesierpe nació en 1776 pero es posible que haya sido anteriormente no, anteriormente y que en 1776 recién se haya dado a conocer y pues haya comenzado a llegar a otros lugares no, Montesierpe es una, San Ignacio también acá abajo que era propiedad de los jesuitas fue propiedad de los jesuitas buen tiempo durante el siglo XVIII, pues recordemos que los jesuitas los expulsan en 1767 del Perú no y en esa época pierden todas sus propiedades y pasan a poder de una institución colonial que se llamaba la junta de temporalidades, eso lo rematan y lo venden pues a personas particulares, aquí en Humay era propiedad de los jesuitas la hacienda San Ignacio, precisamente por eso se llama San Ignacio porque el, el fundador de los jesuitas es San Ignacio de Loyola no, San Ignacio y otra hacienda era San Joseph de Chunchanga lo que es ahora Bernales no, se comenzó a llamar Bernales porque la compró un señor eh que se llamaba Silverio Bernales es 1774 no, pero toda esta zona ha sido eh vitivinícola, siempre han producido vinos, han producido piscos o bueno aguardiente de uva no que nosotros le llamamos pisco y hasta el día de hoy se conserva esta tradición por ejemplo hay muchos productores aquí que...por ejemplo mi papá es uno de ellos, el señor José Abel, arriba el señor el chino Miguel Ángel, en, en, en Montesierpe

hay un montón de productores que últimamente se están asociando en una asociación de productores vitivinícolas y que de repente están en proceso de formalización y en dar a conocer el tema de los vinos y piscos que producimos aquí en Humay que ha sido desde siempre desde la época de la colonia y sobre eso hay abundante información en documentos, en el archivo general de la nación por ejemplo y en otros archivos particulares que dan a conocer pues de que aquí en Humay hubieron muchas haciendas, muchos fundos vinateros desde siempre y que su tradición se conserva hasta el día de hoy no, vinos y piscos no.

- ¿Y en postres?

Eh en cuanto a postres bueno, en, uno característico de Humay, exactamente no tenemos pero si eeh al menos por lo que comenta la señorita Olga sé que eeh se han preparado pues antiguamente la señorita Olga lo comenta por ejemplo, de preparaciones que se hacían con pasas borrachas, de, de helados incluso habla eeh, de mazamorras, de aah de arroz con leche entre otras cosas pero un dulce propio característico propiamente creo que no hay pero si eh, escuchado por ejemplo de lagras, el ponche de, de agras eso eh por ejemplo en Navidad yo se relatos también que mencionan que mi abuela preparaba lagras que es una, una preparación que se hace con uvas eeh que no están todavía maduras ya o sea están un poco verdes todavía y...esa, esa preparación también la conocen como pichi de niño ya, esa preparación y dice que se preparaba en navidad no, cuando venían los negritos incluso le servían ese ponche, la señorita Olga también lo prepara hasta hace poco porque yo he escuchado que hace poco estaba pidiendo eh o comentando de que...iba conseguir esas uvas verdes para preparar ponche de agras no, eeh eso por ejemplo ya no se prepara mucho pero si, es algo particular creo que aquí el distrito que se está perdiendo un poco eeh a nivel de distrito propiamente no te digo no hay un dulce así tan característico que como podemos decir este es el dulce de Humay no, como así por ejemplo hay en Huancano que tiene sus famosos alfajores no, que son muy conocidos en todas partes ehm principalmente creo que el plato es el sudado de bagre pero en cuanto a postre si no, no, no tenemos uno así en específico que sea el postre humano por ejemplo.

- Ok.

5. ¿Cuáles son los principales valores que se promueven en el distrito de Humay? ¿Podría describirlo detalladamente?

Ya, ehm en cuanto a los valores bueno en realidad yo sé que esto se ha perdido últimamente un poco yo he considerado que antiguamente hubo mayor unidad de repente de la gente del pueblo o sea se promovió como que todos congregarse por una sola causa no, por ejemplo o eran más organizados digamos el pueblo antiguamente por ejemplo se comentaba que por ejemplo en la fiesta de...en fiestas patrias por ejemplo se realizaba una serie de concursos que estaban pues toda la gente del pueblo involucrada no se realizaba la carrera de burros, había gincana, había otra cosa, yo siempre escucho por los

relatos familiares por ejemplo que se menciona eso, de repente ese tema de la unidad se ha perdido un poco ya actualmente pero digamos con un grupo de personas eeh estamos últimamente tratando de recuperar eso por ejemplo hace poco lo que te mencionaba del combate de Humay por ejemplo, un 2 de enero, el último 2 de enero que eran los 140, el 140 aniversario de su combate, nosotros eeh promovimos de repente que la municipalidad haga un reconocimiento por eso, hicimos un paseo de la bandera digamos, nos organizamos para elaborar eso, de repente eso estamos promoviendo digamos en la actualidad que se eh que vuelva a ocurrir no, que de repente el pueblo se una y que recupere la identidad, recupere pues eh parte de, de esa cosa, eso que se ha perdido últimamente ehm, también estamos viendo por el tema del bicentenario por ejemplo que ya se aproxima, el bicentenario de la independencia y Humay ha tenido un papel muy importante en la época de la independencia, hay una serie de documentos que hablan que Humay fue pues eh cuartel general tanto de los realistas con eh Rodil a la cabeza, recordemos que Rodil fue el último que resistió en el Callao, eh luego que los españoles ya se habían ido él estuvo hasta 1826 y Rodil tuvo cuartel general aquí en Humay y eso de repente no se conoce mucho, hubo también eh lo, por parte de los patriotas también tuvieron cuartel general aquí y acá se desarrollaron unas serie de, de sucesos en esa época de la Independencia no, de repente estamos nosotros últimamente eh, recuperando ese tema de la unidad, de comprometernos con eso de recuperar de repente los hechos históricos que hemos tenido en el distrito y eh darlos a conocer sobre todo no, porque ese es un tema importante como te he mencionado acá en Humay tenemos muchos atractivos turísticos que lamentablemente por falta de eeh tal vez de decisión o falta de, de motivación del, la, del gobierno local no se ha hecho porque Humay tiene todo, todo lo, todo lo que necesita para vivir del turismo, así es para vivir del turismo, para vivir de su, de las cosas que se desarrollan acá, de sus productos, pero eh nunca se le ha dado prioridad por invertir en el tema de la cultura aquí, no, de repente ese, eso es un problema que tenemos aquí en el distrito.

- Ok.

6. ¿Cuáles son las principales festividades que se promueven en el distrito de Humay? ¿Podría describirlo detalladamente?

[Se respondió en la pregunta número 2]

7. ¿Cuál es la situación actual del servicio de alojamiento que encontramos en el distrito de Humay? ¿Podría describirlo detalladamente?

Ya, eso eeh, también es un problema porque tenemos el hotel por ejemplo, el hotel eeh propiamente es el comité pro ornato, el comité pro ornato acá es una institución digamos que se fundó en una época en el que el gobierno local no tenía eh capacidad presupuestaria, no tenía capacidad de gasto prácticamente se solventaba por el tema de los ingresos propios que, que sacaba pues de la propia tributación interna, que, que recogía pues de los negocios de distintas cosas no, era muy poco digamos la partida presupuestal que le daba el

gobierno central, en esa época por ejemplo y eso también tiene que ver con la unidad que te he mencionado porque el pueblo en esa época se unió y constituyó una organización que se llama el comité pro ornato, que existe hasta el día de hoy y que es el que ahora está eeh reconstruyendo incluso por sus propios medios, por actividades que realiza, la casa de la beatita y llenan un proyecto muy interesante para recuperar la casa de la beatita que ya está prácticamente en un 80% de avance y eh tienen pensado porque todas las reliquias de la beatita existen no y están en Lima, están en, en local del comité central pro beatificación que queda en San Isidro, están ahí sus silicios, están sus rosarios, están el todo tipo de...imágenes que tenía, una de ellas es el niño Jesús "el doctorcito", una imagen pequeña de un niño que una réplica es la que está allá encima de la, de la tumba no, esta ahí como que un, ya ese es el doctorcito que lo tienen el original en, en Lima entre otras cosas, por ejemplo el comité pro ornato tiene pensado cuando termine de construir la casa de la beatita eeh o sea recuperarlo obviamente como...con lo que tenía actual, antiguamente porque eso se considera un lugar sagrado no, un lugar donde vivió y murió la beatita pero también traer todas sus cosas y convertir eso especie de un museo, especie de un museo donde la gente pueda entrar y conocer todas las cosas de la beatita, por ejemplo ese es un proyecto muy interesante que tienen y unir eso digamos hacer una ruta turística no por todo Humay de repente y llegar aquí a conocer las cosas de la beatita, ir Tambo Colorado, de repente al cerro de la Serpiente, a la laguna Morón que está en Bernaldes, una serie de cosas no, ese es un proyecto muy, muy interesante que, que creo que se pueda eeh sacar adelante y ya respecto a la pregunta jaja para no desviarnos tanto te decía que el comité pro ornato que se constituyó maso menos en el año 1956 ya, que era maso menos una institución paralelo al gobierno local que tenía eeh como finalidad pues, era pro ornato es decir para el, las cosas esenciales digamos que necesita el, la zona de Humay no, y uno de los objetivos primeros que se trazó fue construir el hotel que tenemos ahora no, el hotel es maso menos de esa época y eeh desde esa época existe o sea bastantes años ya el hotel no, pero lamentablemente pues eeh cuando uno va al hotel, el hotel tiene los cuartos son bastantes pequeños, de repente no tienen ehm la infraestructura adecuada, tampoco tienen eh por ejemplo las camas también son bastante antiguas, de repente todo un problema ahí, un problema con las conexiones de agua eeh el mismo baño si te das cuenta es un lugar bastante pequeñito y que no, no tiene mantenimiento hace mucho tiempo eeh y hay una serie de cosas ahí no, que de repente el propio comité no puede solucionar por el tema de, de la poca capacidad presupuestaria que tienen también no porque se solventan prácticamente con las actividades o incluso eh con la misma gente que se hospeda en el hotel y paga digamos algo, entonces con solo eso se maje el comité pro-ornato y si está pudiendo construir ahora la casa de la beatita es por colaboraciones de los devotos y por actividades que se realizan ahora ultimo por ejemplo el 27 de diciembre se realizó una gran rifa gracias a la colaboración que había tenido un devoto de dar los premios entonces se recorrió todos los centros poblados vendiendo las rifas, la, la, reconstruir la casa de la beatita y solo se solventa por eso, de repente ese es un problema eh porque el, el hotel está a cargo del comité pro-ornato y de repente no pueden darle toda la capacidad eeh o, o mejorar el hotel porque no tiene la capacidad este no, de gasto, o no tiene los ingresos adecuado, ese es

un problema, es el único hotel digamos que, que tenemos en Humay y hay otros hospedajes eeh que son de personas particulares, el señor David sé que por abajo tiene también un, un hospedaje; el señor que no recuerdo su nombre pero le llaman charapo que está a las afueras del pueblo también, también tiene un hotel eh perdón un hospedaje no fluidamente un hotel, donde generalmente se hospedan gente que viene a Humay a trabajar no, viene a Humay a trabajar, de repente trabaja en los fondos, en el algún otro proyecto eh si es del gobierno local o en algún otro tipo de proyecto pero son gente digamos que viene a Humay por temas de trabajo y cuando viene digamos alguna aah, con la finalidad de hacer turismo de repente por conocer la zona, no hay donde se hospede no, ese es un problema de repente que no, no hay esta la infraestructura adecuada para acoger en todo caso si se va a revalorar a lo, los sitios turísticos no habría la capacidad para acoger a todas estas personas no, ese es un problema por ejemplo.

8. ¿Cuál es la situación actual de los restaurantes que encontramos en el distrito de Humay? ¿Podría describirlo detalladamente?

Si, ehm propiamente en Humay, Humay eh sé que últimamente porque recordamos Humay es la capital del distrito, pero hay una serie de centros poblados no...

- Uhum

Tenemos 32 centros poblados nosotros, o sea es Humay y sus 32 centros poblados, eeh en Humay por ejemplo, en Humay, Humay, sé que últimamente se han abierto varios restaurantes uno de esos son el, el del señor Alex no recuerdo exactamente su nombre, el pollero que le llaman no, sé que abierto un restaurante también ahí que no estaba antes y...y así no pero es por iniciativa de repente se están abriendo eeh pequeños restaurantes o...digamos así lugares donde dan pensión aquí en Humay, Humay, pero son muy pocos. Lo que si hay es que últimamente se está tomando la iniciativa en los centros poblados, por ejemplo, ya hace poco he visto en Huaya, por ejemplo en huaya grande, abierto un, un, un restaurante que se llama Sol, Sol de Pisco no y que preparar su especialidad son camarones, todo camarones no eh bueno los camarones también son algo igual que los bagres acá muy representativo de Humay no, de Huancano también no, en Huancano le dan mucha este, eeh mucha prevalencia al tema de los camarones siempre hablan de sus camarones de Huancano, ya por ejemplo en este lugar que te digo, en este restaurante que han abierto en Huaya Grande se llama Sol de Pisco y preparan bastante este camarones y sé que han abierto también como que dos restaurantes ahora en la zona de Pantayco no, que es también otro centro poblado acá de distrito, y así no, se están como que...tomando la iniciativa últimamente de abrir restaurantes o lugares donde la gente pueda venir a comer, acá abajo también por ejemplo eh cerca a medialuna en la zona que le llaman Alto Naná, también hay ahí un, un restaurante que han abierto que le llaman " El camarón florero" no, también preparan camarones eh pescados cosas así no, pero si se está tomando iniciativa últimamente de aperturar así

restaurante, lo que no había antes no.

- Ok.

9. ¿Con qué servicios de movilidad cuentan los turistas para llegar y trasladarse a los recursos turísticos de Humay?

Ya, mira el tema de movilidad actualmente tenemos eh dos empresas de autos no, eh una se llama precisamente "Beatita de Humay" no eh y la otra no recuerdo exactamente el nombre pero tienen ellos, generalmente son esos autos pequeños o minivanes no, bastante minivanes hay últimamente, esos son los carros de la línea que le llaman no, de la línea, o sea son los formales, los que hacen siempre el recorrido de Pisco- Humay, Humay-Pisco no y vienen hasta aquí y llegan hasta la zona de Pantayco por ejemplo no que está muy cerquita a... Tambo Colorado no, está muy cerca a Tambo Colorado, ellos hacen ese recorrido y aparte también hay una empresa de combis me parece no, una empresa de combis que son las más grandecitas no las combis y aparte de eso hay una empresa también que no es propiamente de acá de Humay sino es de Huancano que hace recorrido Huancano-Humay no son unas combis blancas con unas manchitas verdes me parece no, eeh perdón Huancano-Pisco, Huancano- Humay no, Huancano-Pisco, Pisco-Huancano no, eso es digamos el, el, el transporte que, que tiene básicamente que es el transporte en el que se traslada normalmente la gente de aquí no, a Pisco o de repente de Pisco para acá pero si habría eh eh digamos si se va a potenciar los lugares turísticos, se va a revalorarlos y se va a poner en conocimiento de mucha gente, creo que yo que faltaría un poco de más de, de movilidad para ese tema no porque eso, esos vehículos propiamente son para que se trasladen la gente de aquí hacia Pisco incluso algunas veces van bastante llenos y bueno en este tiempo de pandemia tampoco puede ir así no y de repente faltaría un poco de eso pero por el momento y te digo dos líneas de, de minivanes propiamente, una de combis y otra de combis que va de Humay a Huancano no perdón de Huancano a Pisco y de Pisco a Huancano no eso es.

10. ¿Qué otros servicios relacionados al turismo podemos encontrar en el distrito de Humay? ¿Podría describirlo detalladamente?

Eeh

- ¿Existen o no existen?...

Bueno prácticamente no porque te digo nunca se ha tomado el interés de, de convertir un valle en un s, en un sitio, en una zona de llegada turística como debería ser, como ha debido ser por la cantidad de recursos naturales, turísti eeh arqueológicos que tenemos y digamos no...pues la gente no ha previsto eso no, como no ha previsto entonces no existe otros recursos de repente.

- ¿No hay centros de esparcimiento, centros campestres?

No, eeh no prácticamente no, por ejemplo, en, en la zona de la...laguna morón

que te comento, no existe lo que hay por ejemplo en la Huacachina no, en la Huacachina tu puedes encontrar una serie de, de servicios que te ofrecen ahí que no están necesariamente relacionados a estar únicamente en el agua no, sino puedes salir puedes hacer el tema de las tubulares, hacer el, skateboarding no sé cómo llama el...

- Sandboarding

Ya eso eeh deslizarte en la arena, todos esos servicios por ejemplo no existen acá no hay, o la gente que llega por ejemplo a la laguna morón ya, llego a la laguna morón pero la laguna morón está lejos de Bernaldes del centro poblado no, ahora que hago, que como, eeh tengo sed, a donde voy entonces tengo que llegar con todas mis cosas, traerlas yo solo no, traigo mi comida, traigo mi agua, bueno si quiero este hacer lo que mencionas bueno traigo también para deslizarme, traigo...traigo todo no porque no hay no, incluso ehm el tema de la seguridad también es muy importante ahí no porque, como te comento la laguna morón está lejos del centro poblado, está lejos y ya han ocurrido varias veces robos no, habido gente que ha llegado ahí de repente acampar se ha quedado una noche, ahí incluso una vez me parece que hasta una camioneta le han robado no, porque es una zona que está en el medio del desierto, están en medio del desierto y entonces pues, que seguridad encuentro ahí porque la gente vienen de cualquier lado y te roba y no sabes ni donde fue no, ese es un problema también por ejemplo no, o sea como no habido previsión al respecto eh o no existe prácticamente ningún tipo de servicio conexo ahí, esta únicamente la laguna eeh y no hay ningún tipo de cuidado o alguien que cuida de repente que la gente no bote basura, porque al final eso este, no hay ningún tipo de prevención no hay nada no, no se ha previsto eso prácticamente

- No hay un tipo de control entiendo

No, no hay ni ahí ni en ningún centro arqueológico por ejemplo en Tambo Colorado, que te digo que es un lugar eh por ejemplo muy importante de aquí, yo he ido hace poco, hace menos de un mes no, fui porque vino un familiar también aquí a, a Humay y fui con él y fui un día de semana y no había nada o sea no, no estaba ni el guardián, no estaba, estaba cerrado porque tienen un, un como que un pequeño museíto donde hay varias réplicas de, de arivalos, de cerámicas no varias cositas que puedes ver ahí, estaba cerrado eso, no había ningún guardián y entras tranquilamente al, o sea puedes tumbarte los muros prácticamente del, del, del centro arqueológico y nadie te dice nada porque no hay ningún tipo de previsión, eso por ejemplo eeh es un gran problema aquí no, como no...no existe eh no sé, se ha perdido prácticamente todo eso pues porque la gente no valora prácticamente esto y...existe la misma prohibición o el impulso que debería darse desde la municipalidad por ejemplo no.

11. ¿Considera usted que las vías de acceso hacia el distrito de Humay y a los recursos turísticos se encuentran en buen estado? ¿Por qué?

Eeh no, eeh puede ser de repente acá al mismo...al mismo Humay y hasta Tambo Colorado por ejemplo, sí, no...porque eso está en la misma vía Los Libertadores, la vía Los Libertadores bueno está asfaltada ya hace bastante

tiempo así que pueden transitar normalmente eeh desde un bus hasta de repente un carro pequeño particular normal...a Tambo Colorado puede llegar porque está en la misma pista, acá a Humay también eeh al cerro La Viruela por ejemplo como nunca se ha puesto en, en valor, no, no existe eso porque tienes que entrar y eso todo es una trocha todavía no, no existe ahí ehm un camino digamos para entrar propiamente eeh bueno solo está el camino del señor José Abel que va a su chacra que tiene allá arriba no pero está cerca ahí casi al cerro de la viruela, pero eso no está asfaltado por ejemplo no y sé que el acceso para la Laguna Morón hasta hace muy poco, hace como un año yo fui a la laguna morón y todavía estaba...es pedregoso, no es asfaltado, incluso encuentras hasta espinas en el camino que pueden reventarte la llanta, pero sé que ultima mente no sé en qué tanto habrá eeh avanzado este proyecto eh no tengo conocimiento de repente habríamos que preguntarle acá a la municipalidad, de que había un proyecto para asfaltar la entrada hacia la laguna morón no, asfaltarlo porque el asfaltado esta únicamente hasta el centro poblado de Bernales y de Bernales a la laguna morón, todavía hay un, un, tramo no bastante largo para llegar hacia allá, pero propiamente no, no hay infraestructura vial adecuada digamos para entrar a los sitios arqueológicos no, salvo la vía Los Libertadores no para los sitios arqueológicos que están en la misma vía, únicamente eso.

- Ok

12. ¿En qué condiciones se encuentran los servicios básicos (agua, luz, desagüe) en el distrito de Humay?

- Ya, eso también se ha avanzado un poco últimamente porque, ehm antiguamente sé que únicamente esos servicios habían aquí en Humay no por ejemplo varia, var habían varios centros poblados que estaban abandonados no tenían eso, por ejemplo tenía mí, mi abuela que vivía en Pantayco no, que está muy lejos, no muy lejos de acá y no tenían por ejemplo ni luz eeh ni agua ¿no?, pero sé que últimamente ya les han puesto eh desagüe y también tiene luz y eso se está llevando a la mayoría de centros poblados ¿No?, de repente hay algunos, la mayoría ya lo tiene ¿No?, hay algunas de repente que están un poquito más lejos como la zona de la polvadera que está bien, bien atrás, es un centro poblado que está bien lejitos, ese si de repente creo que no tiene todavía ¿No?, pero la mayoría tiene luz y agua.

Eh un tema si es con el tema de las comunicaciones, por ejemplo. Eso sí y yo lo puedo comprobar por experiencia propia a veces cuando voy hacia Huaya o otro sitio, se corta la señal por ejemplo del ... del internet, por ejemplo, del celular ¿No?, no hay.

Sé que últimamente eso si como lo que han estado mejorando últimamente han tenido un proyecto de poner antenas, por ejemplo, para el tema de telefonía en la zona de Auquis por allá y creo que ya, creo que no, creo que ya tienen en este momento internet no, pero son cosas que ya se ha avanzado relativamente bien creo desde, desde la municipalidad con eso.

13. ¿Considera usted que la seguridad en el distrito de Humay es la adecuada como para desarrollar posteriormente el turismo?

Ehm, no, habría que mejorar en varias cosas en realidad porque si bien por ejemplo hasta hace unos diez años no había serenazgo en el distrito, no había. Últimamente desde la gestión anterior se promovió de que ya haya serenazgo la actual también la ha continuado y me parece que hay cerca de 18 serenos

¿no? pero, tampoco no se dan abasto porque a veces hacen labor como que de obrero también de llevar las cosas, las cosas que traen acá a la municipalidad, distribuirlas y de repente ahí falta un poco de seguridad ahí tanto del nivel de la policía y del serenazgo y como te digo o sea no está previsto de hacer esta ruta turística y un claro ejemplo es el tema de la Laguna Morón ¿no? donde no hay seguridad y han habido varios casos en realidad. Yo recuerdo como dos o tres casos de estos y cosas muy importantes que les habían asaltado y se habían llevado varias cosas. De repente eso cuando se tome recién el empeño hacia algún trabajo recién de, de crear la ruta turística se va a tener que mejorar eso y coordinar de repente para que hayan más efectivos o policiales o de serenazgo de repente que estén en las mismos sitios arqueológicos ¿no? porque no solo es el tema de que les pueden robar o privar de sus pertenencias a la gente que llega sino que también hay gente de repente que no tiene tanta conciencia y destruye los lugares eh, ¿no? los sitios arqueológicos eh, o la misma Laguna Morón a veces la ensucian. No hay, un poco de control también ahí ¿no?

14. ¿Existe algún medio de comunicación adecuado que difunda las actividades de desarrollo del distrito de Humay? ¿Cuáles conoce? ¿Podría describirlo detalladamente?

Eh, no, no existe prácticamente, nada. Supuestamente desde la municipalidad también se debería promover eso, pero, la municipalidad os ea trabaja prácticamente como que, a puerta cerrada, o sea, supuestamente tiene una página de Facebook. También tiene una página, eh, tiene su página de Facebook, pero, la verdad la gente se queja mucho porque dice: "que cosa hace el alcalde, que cosa hace la municipalidad" porque ni siquiera dan a conocer las cosas que ellos hacen o sea a nivel de obras, a nivel de en qué están avanzando y mucho menos pues, en el sector turismo prácticamente, nada ¿no? Ese, por ejemplo, es el medio oficial que maneja la municipalidad. Su página de Facebook.

- Las redes sociales.

La red social ¿no? pero, ahí tu no ves nada. Por ejemplo, si entras a la página Distrito de Humay que es la página de la municipalidad la última publicación me parece que tienen es un saludo de Navidad y de ahí, de ahí o sea no hay nada. Y a nivel del distrito, por ejemplo, medios de comunicación aparte de eso por ejemplo medios radiales o televisivos es nulo o sea no hay nada. Sé que abajo también tiene un medio, en San Ignacio un señor no recuerdo su nombre exactamente, pero, su página se llama Humay TV que es también una página de, de de Facebook ¿no? prácticamente da a conocer algunas cosas, pero, no, no existe digamos un medio radial o televisivo, todo es por redes sociales ¿no? Y en ese caso es muy deficiente también la comunicación que se da por redes sociales. Y si hablamos de sitios turísticos, de festividades, de los recursos, eh, turísticos que tiene el distrito, es nulo. No hay nada. Eh, si tu encuentras publicaciones, por ejemplo, en redes sociales, son de gente particular como yo que a veces hago una publicación por ejemplo referida a alguna ceremonia, referida algo importante que paso este día, pero, aparte de eso no hay nada.

15. ¿En qué condiciones considera se encuentran los servicios de telefonía e internet en el distrito de Humay? ¿Llega el 4G? ¿Qué empresas de telefonía llega? ¿Qué tal la cobertura?

Ya, eh, eso últimamente bueno hasta hace poco estaba bastante limitado porque como te digo la señal de internet o de telefonía llega prácticamente solo

aquí ¿no? Por ejemplo, tu ibas a los centros poblados a duras penas, de repente, si subías al cerro más alto podías captar algo de señal ¿no? Pero, sí, todavía está un tanto deficiente eso. Últimamente, como que hace dos meses me parece, hace unos meses se inició un proyecto, como te comentaba, de poner telefonía, perdón un...

- Las antenas

Claro. Las antenas, en la zona alta ¿no? Por eso, por la zona de Auquis, por allí han puesto y creo que ya está funcionando recién desde este momento ¿no? He escuchado algunas quejas también por ahí que dicen que no están tan adecuadas, que hay problemas con, que se va el internet, que se va señal, pero, eh, o sea, es trabajando recién en eso, pero, es algo incipiente, recién, ¿no? Algo incipiente que se ha avanzado poco con eso.

- ¿Qué empresas de telefonía son las que llegan?

Eh, mira, hay Claro, hay Movistar, aunque de Movistar escucho que se quejan un poco de que como que se va a veces la señal, cosas así y Bitel también sé que hay últimamente.

- Entonces, ¿consideramos que la cobertura es buena, mala o regular?

Regular podría ser.

- Regular

Tendiendo un poco para mala.

16. ¿Considera usted suficiente la señalización existente en el distrito de Humay y en los recursos turísticos?

No.

- ¿Por qué?

Prácticamente, por ejemplo, hablando de señalización únicamente está el tema del muro azul que pone el ministerio de Cultura, porque el Ministerio de Cultura pone un muro azul en cada sitio arqueológico, por ejemplo, que hay y eso hay acá arriba en el cerro de la, de la Viruela, eh, Viruelas me parece nada más que dice el muro. y dice pues, que ese lugar es un lugar intangible según la ley tanto del Ministerio de Cultura ¿no? Cosas así. Y esos, esos muritos, por ejemplo, están en únicamente los sitios arqueológicos, pero, eso digamos así de arqueológico está alejado de la carretera. Y como la gente que pasa por ahí sabe que al fondo hay un sitio arqueológico o sea no hay absolutamente nada de eso por eso digo, o sea, parte del murito azul que pone el ministerio de Cultura no hay otra cosa ¿no? A nivel, eh, de la municipalidad por ejemplo ellos ni enterados de eso ¿no? O sea, nunca ha habido un, un proyecto por, eh, hacer eso o que de repente poner carteles en el camino que digan pues, acá entro, a un kilómetro, a tantos metros esta un sitio arqueológico. O la Laguna Morón, incluso porque la gente aquí nosotros sabemos bueno, allá está la Laguna Morón pero, la gente que pasa normalmente de esta ruta de aquí de Pisco digamos, de Ayacucho, de Ayacucho para acá como saben de qué en ese lugar de la carretera hacia dentro, hacia tantos kilómetros hay una la laguna... la Laguna Morón.

17. ¿Cree usted que la municipalidad distrital de Humay tiene interés en promover la actividad turística? ¿Por qué?

No, la verdad eh, hasta hace poco por ejemplo sé cuándo se inició esta gestión. Esta gestión empezó en el 2019, eh, si hubo bastante interés como yo escuchaba también bastante, eh, por ejemplo, de promover, en principio, el tema de la actividad vitivinícola como algo muy importante que tiene acá Humay

sus productores de vinos y piscos ¿no? eh, agruparlos, de repente motivar que venga gente de afuera, motivar, eh, a hacer de repente algunas celebraciones, eh, reuniones digamos, celebrar el día del pisco sour por ejemplo se acerca dentro de poco. Eso no creo que lo celebren porque son bastante limitados en la municipalidad para eso ¿no? o son de interés en un principio ¿no? Yo he escuchado bastante de eso ya, vamos a motivar de que los productores de vinos y piscos pues, darles un incentivo ¿no? y motivar también al tema de los recursos turísticos. En eso estuvo trabajando el señor Cesar Nes..., Cesar Nestáres que es alguien muy eh, también interesado en esos temas aquí en Humay, pero, por distintos motivos al final se salió de la municipalidad porque no sé hay cosas internas bueno, que no vienen al caso y eso quedó en nada. Creo que, sector, no sé cómo se le llama exactamente, gerencia o área turística, área de cultura no existe prácticamente en la actualidad en la municipalidad ¿no? y desde allí o sea está bastante limitado el tema de la municipalidad para el tema del turismo o de los recursos que tiene el distrito.

- Deficiente ese tema.

18. ¿Qué tal es la gestión que realiza Mincetur o el gobierno central para promover el turismo en Humay? ¿Podría detallar su respuesta por favor?

Ya, eh, por ejemplo, el tema del Qapaq Ñam el proyecto Qapaq Ñam no sé si has escuchado que llegó hasta esta zona y estuvieron trabajando hasta hace un buen tiempo la gente del ministerio de Cultura. Estuvo muy interesada en esto porque esta zona forma parte del Camino Inca. Camino Inca que llega hasta Vilcas Huamán en Ayacucho o sea de Ayacucho a Vilcashuamán y pasa por acá por la zona de San Gallán en, en Media Luna llega hasta Pisco y allí hay otro ramal que se dirige a Chíncha ¿no? O sea, es una zona muy importante esto porque mantenemos aun la carretera. Antiguamente fue el camino Inca, el camino de los Incas, de Qapaq Ñam, y ahí se, se hubo todo un proyecto del estado para recuperar el Qapaq Ñam incluso el Qapaq Ñam está declarado Patrimonio Cultural de la Nación y eh, intervenir en toda esta zona. Por ejemplo, sé que hubieron varias intervenciones arqueológicas en Tambo Colorado estuvieron trabajando aquí en el tema del colegio, dando a conocer a los estudiantes, eh, la importancia que tenían los lugares arqueológicos como esos, eh, Tambo Colorado. Pero, aparte de eso, eh, ya prácticamente no, no están interviniendo en esta zona. Creo que han seguido en otros lugares. Sé que hace poco estuvieron, por ejemplo, en una intervención en Lima La Vieja que es acá abajo como te comentaba en Media Luna. Pero, aparte de eso, eh, nada o sea como te digo desde el gobierno local desde la municipalidad esa intervención o dar a conocer los lugares turísticos es casi nulo y si ha habido algo por ejemplo ha sido el Ministerio de Cultura como te comento. Del MINCETUR, eh, no he escuchado la verdad del Ministerio de Cultura, sí. Del MINCETUR no tanto.

Y, algo que si quiero recalcar es el tema de, hay una intervención privada, por ejemplo, hay una asociación, ehm, no recuerdo el nombre exactamente, pero, están apoyados ellos por la Unión Europea. Me parece que es, eh, Letra de Cambios, me parece que se llama y que ellos están últimamente, eh, han dado un incentivo al tema de los productores de vinos y piscos, ya. Están apoyados por el tema del, de la Unión Europea, como te comento y ellos, por ejemplo, están en todo el proceso de formalizar ahora a los productores de vinos y piscos ¿no? Porque para producir pisco recordemos que existe un Reglamento

Nacional de la denominación de origen Pisco. Que, si bien tú puedes haber sido un productor desde hace muchos años, de repente tus papás, tus abuelos fueron productores de pisco actualmente te exigen de que para que tú vendas el producto pisco tienes que tener una autorización de la INDECOPI ¿no? Que te autorice a ti mediante una resolución que puedes usar la denominación de origen pisco ¿no? Y vender tu pisco ¿no? En ese sentido muchos aquí en Humay somos informales en ese tema ¿no? Porque nos falta tramitar el tema de la denominación de origen y eso nos está apoyando el tema de, eh, Letra de Cambio me parece que se llama que este con el apoyo de la Unión Europea ¿no? Pero, aparte de esas instituciones que te menciono, eh, con el Ministerio de Cultura no he escuchado, por ejemplo, intervención del MINCETUR y mucho menos del, del gobierno regional, provincial o local es prácticamente nula su intervención.

- Letra de Cambios es una empresa privada ¿me dices no?

Sí

19. ¿Existe alguna iniciativa por parte de las empresas privadas para promover la actividad turística?

Únicamente de esa he escuchado ¿no? No tengo conocimiento de otra, eh, por ejemplo, acá hay muchos fundos, hay zonas agrícolas hay, por ejemplo, la empresa de los Cillóniz, Tambo Colorado me parece que se llama ¿no? Que son productores agrícolas, pero, de todos ellos he escuchado, por ejemplo, ahora que mencionaban aquí en la comisión del, del comité pro-ornato cuando comenzaron a pedir colaboraciones para reconstruir la casa de la Beatita sé que le cerraron las puertas y le dijeron que, que, no, no pues. Pero, se únicamente de esa empresa o sea de, de ese grupo que están promoviendo el tema de la... hace poco vinieron a hacer unas sesiones fotográficas, incluso y están promoviendo lo que le llaman la ruta del Pisco y cada cierto tiempo vienen a visitar las bodeguitas.

20. ¿Existe alguna iniciativa por parte de alguna ONG para promover la actividad turística?

Eh, no o sea hablando de una institución que sea privada. Únicamente estamos hablando de esa ¿no? ONG.

- No Gubernamental.

Claro, Organización No Gubernamental. Que yo sepa no.

21. ¿Cómo se organiza la población de Humay para que se desarrolle el turismo en el distrito? ¿Podría describirlo detalladamente?

Ya, de eso no hay, en realidad. Hay organizaciones, como te comento, civiles, sí hay varias. Por ejemplo, está la Comunidad de Humay que le llaman ¿no? Que tiene su presidenta la señora Norma Cáceres, pero, ellos se encargan únicamente de, nunca he escuchado de algún tema de turismo o de recuperar los sitios arqueológicos, nunca. Se organizan únicamente para el tema de las obras, de repente alguna exigencia frente a la municipalidad o llevar la voz del pueblo frente a la municipalidad ¿no? Y ese es el tema de la comunidad así entre comillas que le llaman, la comunidad de Humay ¿no? Y así sé que cada centro poblado, por ejemplo, tiene su dirigencia ¿no? Tiene su presidente, eh, y digamos algunas de las personas que están ahí como dirigentes del centro poblado y que son los que se encargan de canalizar pues, eh, sus exigencias, como te digo, algún pedido que tengan frente a la municipalidad, eh, distrital ¿no? Pero, en el tema de turismo, eh, no he escuchado la verdad. Únicamente

como te comento, en aspecto turístico que puede calzar dentro de esto es el proyecto que tiene el comité que te menciono, el comité pro- ornato de una vez que tengan terminada la casa de la Beatita, pues, convertirla en un museo. Incluso, están pensando en el segundo piso hacer como con balconcito, como un mirador ¿no? Como un mirador, donde puedes observar el pueblo y puedes observar al frente las chacras pues que hay ahí ¿no? Hay una vista bonita desde la parte de ahí desde la casa de la Beatita ¿no? Ese es un proyecto de repente importante, eh, en el tema turístico que puede calzar ahí pero aparte de eso, no. Y aparte del trabajo que hacemos nosotros desinteresadamente que te mencionaba que últimamente pues, eh, por ejemplo, este 2 de enero hemos tomado la iniciativa para revalorar el tema del Combate de Humay ¿no? Y logramos que la municipalidad pues, asista y saque incluso. Ha sacado una resolución reconociendo que todos los años va a celebrar esa fecha, el 2 de enero de mil... el dos de enero de todos los años como, eh, rememorar el combate del 2 de enero de 1881 y pensamos hacer lo mismo, ahora, para el tema de las proclamaciones de la independencia ¿no? Se hicieron proclamaciones de la independencia aquí en Humay y ya estamos pronto al Bicentenario de la independencia del Perú, pero, también de la independencia de Humay. Eso por ejemplo es algo importante, y... pero, prácticamente a nivel de comunidad organizada no he escuchado de temas de turismo, la verdad.

22. ¿Cuál es la actitud de la población con los turistas que visitan los diversos recursos turísticos de Humay?

Ya, es que esa parte también un tema de desconocimiento ¿no? Porque el mismo poblador humano de repente sabe algo que hay un sitio arqueológico, sabe algo, pero, no, este tal vez necesite que le instruyan un poco más sobre eso. Cuál es el valor que tiene tu sitio arqueológico y cuál es la importancia de que tú de repente tomes interés de, eh, promover esos sitios turísticos para que vengan más personas al distrito, ¿no? Porque sabes que el turismo es un motor, pues, que mueve la economía al final ¿no? porque acá mucha gente puede vivir de eso y Humay es un sitio turístico o sea por ejemplo tenemos a Paracas. A mí me llama mucho la atención, por ejemplo, de Huáncano ¿no? Huáncano no he escuchado yo, la verdad, que tenga muchos centros arqueológicos o naturales o naturales si puede tener ¿no? Porque es un lugar, eh, bastante interesante también ¿no? Pero no tienen muchos lugares turísticos, pero, qué cosa hicieron ellos, a mí me pareció muy interesante lo que hicieron. Que el alcalde había promovido de que en el río hagan especie de una laguna ¿no? O sea, con maquinaria todo ¿no? Casi de manera artificial había promovido que hagan una laguna hizo como que un empedrado para entrar a esa zona del río y su proyecto lo llamó "El Riaso" ¿no? El Riaso y entonces comenzó a promoverlo en todas las redes sociales, en todos lados su Riaso y vi un día que incluso habían llegado turistas ecuatorianos, colombianos, no sé de otra parte decían como ellos se han creado su propio, su propia laguna prácticamente con maquinaria, su Riaso. Nosotros tenemos acá la Laguna Morón y no solo eso, tenemos sitios arqueológicos y todo eso por qué no se promueve. Eso es lo que falta, por ejemplo. Y todo eso pues obviamente tiene que ser movido desde la municipalidad ¿no? Porque si la municipalidad no se mueve, eh, prácticamente el pueblo no puede moverse prácticamente ¿no? Porque... hay varias cositas que faltan ahí, por ejemplo, para mejorar, eh, y que, pues la población misma se comprometa en, en sacar adelante sus sitios


turísticos en darlos a conocer, eh. A mí me preocupa mucho por ejemplo el tema de que acá se conserva todavía la tradición de que en Semana Santa se dice que, el diablo está encadenado en Semana Santa entonces dice que se abren las huacas y tú puedes ir tranquilamente con tu lampa y buscar, este, una cerámica, puedes encontrar oro, puedes encontrar lo que quieras y la gente tiene la costumbre de ir a huaquear en Semana Santa, en huaquear. Tu cuando visitas un sitio arqueológico por ejemplo que no está muy conocido, por ejemplo. Incluso cuando vas al cerro de la Viruela todos los alrededores están lleno de cerámica destruida, cantidad de cerámica, pedacitos de cerámica destruida y eso ha sido porque desde siempre se ha promovido eso de ir a huaquear. No sólo gente de acá, sino que viene gente de afuera, incluso a huaquear con su lampa, excava destruye los sitios arqueológicos ¿no? Eso es un problema y que parte por tema de la educación de que nunca se les ha instruido se les ha dicho que es un sitio importante ¿no? Y que hay que revalorarlo, que forma parte de nuestra identidad y que no, eh, conservarlo y más bien promoverlo, promover de que la gente venga y que también enseñarles pues, que lo conserven, que lo valoren.

Y cuando llegan turistas entonces la población, pero sí le da información amablemente así, o se comporta de manera reacia.

Mmm, sí le da información, pero, le dan información a medias de lo que conocen ¿no? De lo que conocen. Si les dicen, por ejemplo, y he escuchado sino cuando vienen dice: “Que sitio puedo visitar” ¿no? Visitas la tumba acá de la Beatita, eh, visitas el cerro de La Viruela incluso algunos ni saben cómo llegar al cerro La Viruela porque nunca han ido, pero, le dices más o menos por acá arriba, vas a Tambo Colorado, puedes ir a Morón. Son los sitios, más o menos más conocidos de aquí ¿no? Pero nunca he escuchado una recomendación, por ejemplo, anda a la Hoyada de Auquis, anda al sitio Arqueológico Auquis, anda acá arriba de Montesierpe que tienen también un sitio Arqueológico tal vez por falta de conocimiento, pero, sí he escuchado que los instruyen y les dicen puedes ir a tal lugar.

23. ¿Existe interés de alguna organización, club, grupo o colectivo para promover la actividad turística?

[La respuesta fue respondida en la pregunta 21].

TRANSCRIPCIÓN DE ENTREVISTAS	
Número de registro:	Poblador 6
Nombre del investigador (a)/entrevistador (a):	Kiara Cuadros, Jazmín Bendezú
Nombre de la población:	Urbe de Humay, distrito de Humay
Fecha y hora de la entrevista:	20 de enero del 2021 – 13:15 p.m.
Fecha de llenado de ficha:	21 de enero del 2021
Tema:	Potencial turístico
Informante:	Presidente del pro-ornato, poblador de hace 50 años del distrito.
Contextualización:	La entrevista se llevó a cabo en la parte de afuera de una bodega en la plaza de armas del distrito
Observaciones:	Hay pequeñas interrupciones por llamadas telefónicas.
Evidencia fotográfica:	
Duración de entrevista:	24 min 41 seg.
1. ¿Cuáles son los atractivos y/o recursos turísticos naturales de Humay con mayor potencial? ¿Por qué? ¿Podría describirlo detalladamente?	Ya eeh, lo, lo, lo lo turístico en Humay, tenemos la, a ver, eeh el cerro la viruela ya queda a pocos a dos kilómetros maso menos de aquí hacia el cerro después el, la laguna de morón eeh entre otras cosas, su paisaje porque lo demás ya ha

sido con este con mano de hombre ya.

- Uhum.

¿La laguna de morón le mencione no?

- Si, ¿Qué se puede realizar en la laguna morón?

Bueno yo creo que ahí pueden hacer el canotaje no, tiene zonas muy vistosas, la gente puede, puede ir, puede eeh bañarse compartir y todas esas cosas.

- Ok.

2. ¿Cuáles son los principales atractivos y/o recursos turísticos culturales (sitio arqueológico, centro de interpretación, geoglifos) de Humay? ¿Podría describirlo detalladamente?

Ya ahí sí, ahí si entramos a lo, a lo general. Humay dentro de los que he mencionado que es la laguna de morón como recurso natural eeh este...sus paisajes sus ríos ello, esta también el...la zona arqueológica de Tambo Colorado ya...después este...religiosamente tenemos la casa de la beatita eeh, el cerro la viruela ya le mencione después tiene las haciendas, la hacienda Montesierpe, la hacienda San Ignacio, en Bernales también hay una hacienda que está bastante descuidada ojala que algún día eeh uno de los alcaldes o de los, de las, de las personas que representan a este distrito tome carta en el asunto y no solamente piensen lo que es lo que nos da la naturaleza que es la laguna sino también lo que nos da el hombre y que se convierta en una, en un atractivo turístico que es la hacienda de Bernales ya, después tenemos minis haciendas llamémosle así en diferentes lugares de aquí no ya en Miraflores, en eeh como le llaman a este sitio...de...la polvareda creo se llama ese sitio. Bueno son lugares ahí que hay, lugares donde iban...asistían los patronos antes...

- Uhum.

Y de mucha riqueza cultural, mucho por investigar.

- ¿En el cerro Viruela que se puede ver?

Ya, el cerro virue, la, la viruela, le llaman así porque son unos hoyos que están dentro del, dentro del cerro que tiene las mismas medidas en, en, en lo que es el círculo y lo que es de hoyo a hoyo, entonces se atribuye eso a que son eeh restos, este lugares donde posiblemente del...enterraban a los muertos los incas algo de eso dice la gente no, incluso por ahí le atribuyeron a que era un lugar donde venían los ovnis y paraban y esas cosas, pero son cosas que maso menos se puede ir investigando, cosas que puede la gente asistir y de ahí comprender lo que ha sido la historia la realidad de...de este distrito.

- Ok.

3. ¿Cuáles son los principales cuentos, mitos o leyendas del distrito de Humay? ¿Podría relatarnos?

Ya, mire eeh bueno dentro de ellos tenemos por ejemplo el...el famoso, el arenal no...que le llaman el arenal donde dice ven la imagen de una serpiente con, la serpiente y el...toro creo...

- Y el caballo...

Y el caballo ahí está, el caballo, hicieron una carrera y al final se convirtieron en un arenal y eso toda la vida para así, o sea es un arenal completo no, no, este...por acción del aire cambia en alguna forma eh, pero mantiene, mantiene siempre el, el producto en el que está hecho o sea el arena como tal.

- Uhum, ¿Otra leyenda?

Otra leyenda por acá ya que yo recuerde...

- De repente, de la laguna morón ...

Ah bueno, la la, ah claro, la, le pusieron morón porque había un señor que dice le robaba a los ricos y eso compartía con los pobres entonces este...cuando lo perseguían los policías en ese tiempo el ingresaba a la laguna y....y era el lugar donde ya no lo podían coger no, entonces el día que el fallece muere por, por x cosas este...le colocaron ese nombre de él...entonces la leyenda co consiste en que ingresaba ahí y ya no lo podían coger, desaparecía como un encanto.

- Ok.

4. ¿Cuáles son los platillos tradicionales (dulce, salado o trago) del distrito de Humay?

Ya, tenemos dos para comenzar...uno es los camarones como tal, Humay ha sido 100% toda la vida camaronero, lamentablemente colocaron de aquí unas tuberías y se lleva todo el agua hacia Pisco, que está bien... hay que ayudarnos entre todos pero trajo como consecuencia lo que siempre se dijo, malogró el río y en lugar de haber bosques como había antes o montes que le llamábamos nosotros, ahora solamente hay piedras, eso trajo como consecuencia otra cosa, que la gente comenzara a dañar el, el producto que nos daba el río que eran los camarones, echándole veneno, entonces producto...o sea platos así reconocidos en Humay toda la vida ha sido los camarones y en este tiempo, en el tiempo de la venida de agua eeh se come aquí un famoso plato que le llaman plato de los bagres también es un pez que, que nos da el río, la gente va a cazar todo el día ahí, se dedica a eso y en las noches pues se comparte en familia como tal, son los preferidos, después ya está el seco...esas cositas no.

- ¿Algún postre típico, que considere de aquí de Humay?

Uy ahí si me coge porque yo no...me agarra porque yo no...postres acá a ver, bueno la mazamorra pues... la mazamorra...este... no tanto morada la mazamorra de alcayota creo se llama eso, muy rico lo preparan.

- ¿Y cómo bebida típica?

Como bebida tenemos acá la cachina, el vino, el pisco que ahora producen bastante ya, 100% mejor que la cerveza por si acaso.

- Claro

Nos ganan porque son empresas grandes y hacen lo suyo no como empresarios pues este... nos ganan por ese lado, pero es calidad creo que lo que le he mencionado es lo mejor.

- Uhum.

5. ¿Cuáles son los principales valores que se promueven en el distrito de Humay? ¿Podría describirlo detalladamente?

La veracidad, la gente te dice las cosas a veces un poco fuerte pero te las dice; la honradez, dejas tus cosas en las puertas y nadie coge, aunque ahora nos cuidamos porque hay gente que ha venido de otro lugar ya entonces son ellos los que están queriendo eeh aah traer la delincuencia acá como tal entonces lo principal no...la honradez, la veracidad, la solidaridad, si cogen a un, a uno de estos delincuentes acá, el pueblo se solidariza, basta que toquemos la campana y el pueblo sale y pobre de aquel que vino no...pobre de aquel que vino, eso maso menos.

- Ok.

6. ¿Cuáles son las principales festividades que se promueven en el distrito de Humay? ¿Podría describirlo detalladamente?

Ya, a parte de la fiesta de...del pueblo que es el 25 de junio, también la fiesta de la beatita el 20 y 21 de noviembre y de junio eeh después en navidad la adoración al niño, toda su 24, 25, muy bueno, muy bueno son, muy bueno en navidad, otras festividades por acá...lo principal no y eso es por el pueblo ah, el pueblo, la Beatita parte del pueblo, bueno la, la la fiesta del pue, del en si del distrito eeh lo, lo tiene que hacer el municipio por obligación y después este...lo de la navidad es el pueblo en sí también, el pueblo.

- ¿Qué se suele hacer en la fiesta de la Beatita?

Ya, el, los peregrinos, se le llama así a la gente que viene caminando, aunque ahora por la, por tantos carros ya un poco que ha bajado eso, pero vienen caminando desde San Clemente, otros desde Pisco, vienen aquí hacen una promesa no, como un canje digamos no...yo camino, ayúdame Beatita hazme el milagro, lo que ellos pidan, entonces caminan hasta la, hasta la tumba de la beatita ya eeh... ¿Cómo fue la pregunta?

- ¿Qué...qué se realiza aquí en la fiesta de la Beatita?

A ya, se hace lo que le estoy diciendo, el peregrinaje, después en las noches el...las misas, al día siguiente las misas, la gente que viene de otros lugares

hacen su negocio, también los de, los de Humay, también hacen lo mismo eeh, es un compartir total, el distrito en sí ese día paraliza labores, para hacer lo que le estoy diciendo, un compartir total entre la gente.

- ¿Y en navidad que suelen hacer, que es propio del distrito?

Ya, en navidad de igual forma, la gen, la gente prepara su, su...o sea los recibe, en casa los recibe a los negritos, viene y se les da lo que se tenga no eeh comida, otros le dan el chocolate eeh las bebidas infaltables pues su pisco, su vino eso ni hablar, entonces así los reciben, la chicha para los niños, chicha que ahora está primando la gaseosa que tanto daño hace pero, están dando eso también.

- Ok.

7. ¿Cuál es la situación actual del servicio de alojamiento que encontramos en el distrito de Humay? ¿Podría describirlo detalladamente?

Ya, mire el, el alojamiento se hizo también eeh en base a la, a la unificación de los, de, de todos los pobladores de Humay para poder darle todas las comodidades al peregrino que venga, lamentablemente eeh eeh el ingreso no, no da como para poder hacer una renovación total del de dicho bien pero si se le da las comodidades que se pueda brindar acorde a la situación en la que se encuentra no, a todo aquel que requiere de esos, de esas habitaciones de esos servicios, lo que es hospedaje, a parte que se le da la seguridad del caso, la seguridad no hay inconveniente en ello.

- Eso es aquí en el, en el mismo pueblo, pero ¿Existen otros hoteles u hospedajes cerca a los recursos turístico o no hay?

Eeh no, solamente, los, los, los únicos hote, el único, los únicos hoteles que hay es en Humay y que ahora otras familias también están dando, han abierto eso, esa este como se llama ese negocio digamos así de hospedaje.

- Uhum

(Interrupción por llamada telefónica)

8. ¿Cuál es la situación actual de los restaurantes que encontramos en el distrito de Humay? ¿Podría describirlo detalladamente?

Eh bueno, más que los restaurantes tendría que hablar del poblador humano, un poco que, un poco que nos hemos dormido, se ha adormecido llama, llamémosle así el, la visión del poblador humano, comenzaron con fuerza poniendo restaurantes y al final como que decayeron en ello, debe ser también por parte de la pandemia que ha traído un poco de incomodidad no, pero poca inversión en ello, o sea lo que uno se ve es unos restaurantes uhm lo normal pero no, una inversión como para atraer el turismo y que ellos puedan invertir con gusto en cada lugar de eso no, salvo uno o dos restaurantes por ahí.

- Ok.

9. ¿Con qué servicios de movilidad cuentan los turistas para llegar y trasladarse a los recursos turísticos de Humay?

Ya, mire eeh aquí tendría que decir que es una lástima, una lástima lo que tengo que hablar de..del turis....de la movilidad, hay movilidades que vi, lo traen desde pisco hasta Tambo colorado, hasta Humay los van a traer pero bueno eeh parece que las comodidades que se les brindan no son las adecuadas, por el momento que estamos pasando o le ponen mucha gente o le cobran mucho y eso, creen que hoy día como cobro mucho, gano mucho y va a ser siempre así y eso trae como consecuencia que si hoy cobras bastante, mañana ya ese pasajero no sube a tu carro y estamos buscando otra forma de, de atraer al, al poblador de, de o al visitante no, en eso, en ese sentido.

- ¿Pero si existen movilidades que te lleven a los recursos?

Si existen mo, existen movilidades, existen sí.

- ¿Qué tipo de movilidades son? Autos...

Hay autos, hay ticos, hay combis.

- Ok.

10. ¿Qué otros servicios relacionados al turismo podemos encontrar en el distrito de Humay? ¿Podría describirlo detalladamente?

Servicios como...

- Por ejemplo, centros de esparcimiento, centros campestres, agencias de viajes.

Ya, ese es otro tema, ese es otro tema que también eh da mucha pena hablar de ello, pero es muy poca la inversión que se hace en ese as, en ese campo ya, es muy poca. Humay es, uno de los distritos creo que con mayor extensión de terrenos y, y dentro de todos los distritos de la provincia de Pisco creo que el único que nos gana es Paracas porque tiene su mar, pero después tenemos tanta riquezas pero, no lo sabemos explotar no hay sitio donde la gente pueda venir y, y ir a pasar un día ahí, lo único que el poblador hu este humano hace es si eeh hay un pedacito de terreno ahí, el único que invierte es en sembrar chacra y punto no da más, no hay un sitio de esparcimiento.

- Ok.

11. ¿Considera usted que las vías de acceso hacia el distrito de Humay y a los recursos turísticos se encuentran en buen estado? ¿Por qué?

(Interrupción), Ya, los re, los lugares o sea la, la vía de acceso sí, hay pista para Humay eeh hacia la lagunade morón he ido el otro día eh creo que si está bastante recomendable el lugar, la vía de acceso, a Tambo Colorado por lo consiguiente, a las, al cerro las viruelas también se le, se...si si si hay buen medio de, de acceso a esos lugares.

12. ¿En qué condiciones se encuentran los servicios básicos (agua, luz, desagüe) en el distrito de Humay?

Bueno en agua no hay mu...no hay mucho que quejarse hay agua constantemente, luz...también tiene lo suyo, desagüe dice no, desagüe es otra...otro tema bastante penoso que hay que hablar porque eeh este distrito con tantos años que tiene y sin embargo no contamos con un desagüe como tal, o sea tiene desagüe, pero no tiene pozo de oxidación y todo lo que, lo que se hace acá se arroja al río, el...desagüe de toda la población se arroja al rio, foco infeccioso.

- Entonces en desagüe se encuentra deficiente y en agua y luz si cuentan.
Si deficiente...si contamos.

- El agua como le llega diario, por horas...

Eeh llega diario, diario...

- ¿En todos los centros poblados también?

Bueno en algunos eeh por mala inversión, mala administración, mala ejecución eeh no se está dando como se merece, no se está dando.

- Ok.

13. ¿Considera usted que la seguridad en el distrito de Humay es la adecuada como para desarrollar posteriormente el turismo?

Si, si hay eeh aquí tenemos un centro policial ya, gente capacitada que brinda siempre la confianza como tal, tenemos serenazgo que también lo hace y tenemos la unificación de la población cuando hay algún problema, entonces si se puede realizar.

- Entonces, lo, los turistas pueden visitar de manera tranquila los recursos turísticos...

Si, si pueden venir.

14. ¿Existe algún medio de comunicación adecuado que difunda las actividades de desarrollo del distrito de Humay? ¿Cuáles conoce? ¿Podría describirlo detalladamente?

¿Los medios tecnológicos dice?

- Medios de comunicación, por ejemplo ¿Hay algún programa televisivo, de radio propio del distrito?

Ah no eso no tenemos, no tenemos, no hay acá

- ¿Por dónde se enteran las noticias de la municipalidad?

Por la televisión, por Facebook, ahora por la, por lo de pisco que lanza su programa que tiene, pisco...pisco te informa creo, entonces por ahí vamos este enterándonos.

- ¿Pisco te informa es una página de Facebook?

Es una página...si

- O sea, más se enteran por redes sociales...

Por redes sociales.

- Ok

15. ¿En qué condiciones considera se encuentran los servicios de telefonía e internet en el distrito de Humay? ¿Llega el 4G? ¿Qué empresas de telefonía llega? ¿Qué tal la cobertura?

Bueno, 5, 4 no...

- ¿La cobertura es buena?

No ahí si no, el internet, hay internet, pero deficiente, o sea muy lento, muy lento, no cumple la, lo, lo, los requerimientos y las exigencias que, que todo poblador, todo estudiante nuestros hijos, nuestros familiares quieran tener, si es muy lento.

- Y en cuanto a telefonía, ¿la señal?

¿Esto? ¿Los celulares?

- Los celulares uhum ¿la señal es buena?

Si, mas...bueno no tan excelente, pero maso menos.

- ¿Qué empresas de telefonía son las que llegan aquí?

Movistar, creo que también Claro, Movistar, después este Entel y Claro creo también.

- Uhum, ok.

16. ¿Considera usted suficiente la señalización existente en el distrito de Humay y en los recursos turísticos?

La señalización, ya eso no, deficiente, falta, no lo hay.

- ¿Por qué?

Bueno, se supone que ahí tendríamos que buscar culpables como se dice no y tendría que ser, el municipio el que se preocupe en, en difundir y colocar las eeh las señalizaciones para poder llegar a dichos lugares no.

- No es fácil entonces para un turista ubicar los recursos turísticos...

Tiene que llegar a Humay y acá le preguntan y de acá le, le, los dirigen.

- Y cuando llega al mismo recurso, no hay un cartel que le indique que ya llegó...

No, no hay, no hay

17. ¿Cree usted que la municipalidad distrital de Humay tiene interés en promover la actividad turística? ¿Por qué?

Eh bueno, creo que no, creo que no, no hay un programa que diga se está haciendo tal o cual cosa no, creo que no.

- ¿Por qué cree que se debe eso?

Bueno eeh, no voy a culpar al alcalde, pero voy a culpar a la gente que el alcalde contrata, de repente hay o descuido o porque no son del lugar, o porque no conocen su función o deficiencia llamémosle ante ese aspecto, ya porque considero que como representantes y busco personas idóneas para eso son ellos los que tienen que darme el producto como tal y si no me dan producto, pues tendría que desechar eso porque no, no sirve para los, los proyectos que están ahí, pero no, no hay un programa, no hay nada de eso.

18. ¿Qué tal es la gestión que realiza Mincetur o el gobierno central para promover el turismo en Humay? ¿Podría detallar su respuesta por favor?

La verdad que hasta de eso desconozco, no...

- No se han hecho proyectos por parte del Ministerio de Turismo, del gobierno central.

No hay, desconocemos eso, no hay.

19. ¿Existe alguna iniciativa por parte de las empresas privadas para promover la actividad turística?

Tampoco, no hay.

- A lo largo de los años nunca se ha acercado una empresa privada

No, nunca.

20. ¿Existe alguna iniciativa por parte de alguna ONG para promover la actividad turística?

Que yo sepa ninguna y si...estoy equivocado o errado o de repente lo hay por ahí, que me disculpen lo que estoy diciendo, pero no hay, o sea yo desconozco. Humay es tan pequeño que todo se entera uno, entonces no hay, no, de turismo aquí no se habla nada, no se dice nada.

21. ¿Cómo se organiza la población de Humay para que se desarrolle el turismo en el distrito? ¿Podría describirlo detalladamente?

Ya, organización como tal aquí, tampoco, desconozco, no hay, por ejemplo, lo, lo poco que se hizo fue el camino hacia el...hacia este el, la laguna de Tambo co, de... morón, ya lo poco que sé, se invirtió ahí y ahí quedo.

- ¿Pero lo hizo el pueblo?

No, eso lo hizo el municipio.

Después hacia el cerro la viruela, creo que el municipio nunca puso de su parte, sino que como hay un señor que va allá y por ahí pasa el camino hacia ese lugar, pues él tiene que mantener eso bastante accesible no, después a Tambo colorado pues la pista que lleva a Ayacucho y no hay, en allá, en tambo colorado...

- Pero nunca por ejemplo se ha visto que el mismo pueblo de cada centro poblado o de aquí mismo de Humay se haya organizado como para realizar proyectos que atraigan turistas.

Eeh lo que tengo conocimiento, es que hemos dado, hemos brindado ideas, hemos pedido, hemos sugerido pero hasta ahí hemos llegado ya, hasta ahí hemos llegado, por ejemplo, eeh el cerro las viruelas hacerle un circuito turístico, comenzar de la plaza de armas y regresar hacia la plaza de armas pero haciendo, mirando todos los paisajes que tiene el pueblo, se le sugiere pero no podemos hacer más porque no hay una, no hay lo económico que es lo principal para mejorar los caminos, hacia al, hacia la...este la laguna de morón eeh si usted va a laguna de morón por ahí hicieron una choza y ya está toda caída porque la última vez que fui estaba ello, no hay una inversión tampoco más allá que atraiga al poblador o al turista, después este...en el mismo distrito si usted tiene que tomarle foto que cosa hay de turista, de , de, de atracción de turismo acá, su plaza de armas y esta...echa un desastre y...tenemos un callejón por el lugar histórico llamémosle porque por ahí dice que entraron los, los chilenos, se enfrentaron a los humanos y todo lo demás, pero si usted mira ese callejón es un basural completo, usted se acerca al río donde debería haber un sitio donde podría acampar la gente y es un basural también, entonces no hay algo que podamos vender acá salvo la casa de la beatita que la estamos construyendo, salvo eso que en su momento se convertirá en que es lo que se quiere no, que en su momento se convierta en el centro turístico del distrito

como tal, ojala se pueda lograr, eso sí lo está haciendo el pueblo.

- Ok

22. ¿Cuál es la actitud de la población con los turistas que visitan los diversos recursos turísticos de Humay?

Ya, eeh se solidariza, muy amical, buscan siempre darle, brindarle lo mejor y lo que puedan siempre.

23. ¿Existe interés de alguna organización, club, grupo o colectivo para promover la actividad turística?

Que yo sepa hasta ahorita no, que yo sepa hasta ahorita no.

- ¿No hay ninguna asociación tampoco?


Por eso, por eso lo que yo les digo es...lo que yo les digo es este...se sugiere, sugiere, pero ahí queda, no hay una decisión, una inversión, no hay eso.

- Ok señor Samuel, eso sería todo, algo más que agregar...

Eeh mire, lo único que yo, primero voy a pedir disculpas si es que estoy equivocado no vaya ser que esto de acá lo coja alguien y diga que yo estoy hablando mal uno, pero si hable mal que sirva para mejorar si es que lo están haciendo y si no se está haciendo porque eso es la idea que yo tengo, no se está haciendo anda de eso, entonces que esto sirva (interrupción) para que eeh, las autoridades de nuestro distrito tomen carta en el asunto, hagan un programa o un proyecto como tal y fijemos para un futuro mejor porque si nosotros atraemos acá una cantidad de turistas, entonces eeh en esa forma estamos brindando la posibilidad de que enriquezcamos ya la necesidades prioritarias a nuestros, a nuestra población no, de repente trabajo esas cosas no, negocios entonces, pensando en todo eso ojala que hagan algo de ello, es lo que le puedo decir.

- Ok señor Samuel muchas gracias.

Anexo 06: Fichas de inventario de recursos turísticos

A. DATOS GENERALES				
Nombre del recurso (*)	Ruinas de Tambo Colorado			Ficha N° (0001)
Toponimia (*)	Puka= rojo, Tampu= descanso; lugar de descanso rojo			
UBICACIÓN		DATOS DE GEOREFERENCIA (*)		
Departamento/Región (*)	Ica	Coordenadas geográficas (WGS 84)	Latitud	13°42'19" S
Provincia (*)	Pisco		Longitud	75°49'45" O
Distrito (*)	Humay	Coordenadas UTM (WGS 84) opcional	Latitud	
Otro (*)	Centro poblado Pantayco		Longitud	
Referencia:	Km 38 de la vía Libertadores	Altitud (m.s.n.m)	487	
CLASIFICACIÓN DEL RECURSOS TURÍSTICO		Fotografía actual		
Categoría (*)	Manifestaciones culturales			
Tipo (*)	Sitios Arqueológicos			
Sub tipo (*)	Edificaciones (Templos, fortalezas, plazas, cementerios)			
DESCRIPCIÓN (*)				
<p>Es un conjunto arquitectónico inca, también conocido como Pucallacta o Pucahuasi, su denominación surge del vocablo quechua "Tampu" que refiere lugar de reposo y la palabra "colorado" hace referencia a los colores rojo, blanco y amarillo, aplicados en la decoración de sus paredes hechas de adobe que se conservan hasta la actualidad, fue construido, probablemente, durante el gobierno del Inca Pachacútec, con la finalidad de albergar personas de diversas jerarquías y servir de depósito de</p>				

viveres del ejército Inca, para servicios ceremoniales. El yacimiento arqueológico se encuentra constituido por conjuntos de recintos, distribuidos en torno de una plaza trapezoidal y sus muros están decorados con hornacinas simples y dobles.	
Particularidades (*)	Reconocimientos (*)
Es uno de los sitios arqueológicos mejor conservado del Perú. Pertenece a la red vial del Tahuantinsuyo o Qhapaq Ñan	
Estado actual	Observaciones (*)
Bueno	Este centro administrativo Inca está ubicado estratégicamente en medio de una quebrada en el río Pisco. Se pueden apreciar con nitidez las pinturas rojo y amarillo de la época de su construcción.

* En el caso de la categoría Folclore y acontecimientos programados, solamente deberá ser llenada los rubros señalados con asterisco.

B. CARACTERÍSTICAS DE LA VISITA DEL RECURSO TURÍSTICO

TIPO DE VISITANTE (*) (Se puede considerar más de una opción)

Indicar la cantidad de visitantes al recurso (Datos absolutos y comprobables)

Total de visitantes		Fuente de datos	Año	Comentario:
Turistas extranjeros	8000	Guía de Turismo de la zona arqueológica	2019	
Turistas nacionales	4000			
Visitantes locales (excursionistas)	1000			

RUTA DE ACCESO AL RECURSO TURÍSTICO

La ruta de acceso se compone de "recorridos". Especificar cada uno de los recorridos y tramos existentes desde la capital de región, provincia o distrito más cercano (Según sea el caso) hacia el recurso turístico. Considerar el tipo de vía, la distancia y el tiempo utilizado; lo cual se definirá en kilómetros y horas para cada medio de acceso. Puede existir más de un recorrido para llegar al recurso turístico.

Recorrido ¹	Tramo ²	Tipo de acceso ³	Medio de transporte ⁴	Tipo de vía terrestre ⁵	Distancia en km / tiempo ⁶
1	Plaza de Armas de Pisco - Ruinas de Tambo Colorado	Terrestre	Automóvil Particular	Asfaltado	44 km / 50 min

1	Plaza de Armas de Pisco - Ruinas de Tambo Colorado	Terrestre	Bus turístico	Asfaltado	44 km / 50 min
1	Plaza de Armas de Pisco - Ruinas de Tambo Colorado	Terrestre	Combi	Asfaltado	44 km / 60 min
1	Plaza de Armas de Pisco - Ruinas de Tambo Colorado	Terrestre	Mini bus público	Asfaltado	44 km / 60 min
1	Plaza de Armas de Pisco - Ruinas de Tambo Colorado	Terrestre	Mini bus turístico	Asfaltado	44 km / 50 min
1	Plaza de Armas de Pisco - Ruinas de Tambo Colorado	Terrestre	Taxi	Asfaltado	44 km / 50 min

7. Se utilizarán los números para cada recorrido (1, 2, 3...)
8. Se señalarán los lugares que forman el tramo
9. Se indicará el acceso correspondiente: aéreo, terrestre, marítimo, lacustre/fluvial
10. Se refiere al medio de transporte utilizado en el tramo (bus, taxi, caballo, motocarro, auto, etc.)
11. Solo para el caso de vías de acceso terrestre, indicar el tipo de vía: trocha carrozable, camino peatonal, camino de herradura, vía afirmada, vía asfaltada u otros.
12. Se refiere a que puede ser expresado en Km o en tiempo (día, horas, minutos)

Marcar X	TIPO DE INGRESO:	OBSERVACIONES:
	Libre	Ticket: s/. 5 adultos s/.2 estudiantes y jubilados s/.1 niños
	Semi-restringido (previo permiso)	
x	Prevía presentación de boleto o ticket (especificar la tarifa: niños, adultos, estudiantes, etc.)	
	Otro (especificar):.....	

ÉPOCA PROPICIA DE VISITA AL RECURSO (se puede marcar con X, más de una opción)

Marcar X	Mencionar si la visita se puede realizar durante:
x	Todo el año
	Esporádicamente-algunos meses (especificar)
	Fines de semana (especificar)
	Otros (especificar motivo, evento internacional, nacional o festividad y fecha):.....

HORARIO DE VISITA: De 09:00 a 17:00hrs

ESPECIFICACIONES: Lunes a Domingo

* En el caso de la categoría Folclore y acontecimientos programados, solamente deberá ser llenada los rubros señalados con asterisco.

C. ACTIVIDADES TURÍSTICAS (Se puede marcar con X, más de una opción)

Marcar X	NATURALEZA	Marcar X	DEPORTES / AVENTURA
	Observación de aves (especificar)		Ala Delta
	Observación de fauna (especificar)		Caminata / trekking
	Observación de Flora (especificar)		Caza deportiva
	Observación de paisaje		Ciclismo
Marcar X	PASEOS		Escalada de roca
	Cruceros		Esqui sobre nieve
	Paseos en bote		Espeleismo
	Paseos en caballito de totora		Parapente
	Paseos en caballo		Cabalgatas
	Paseos en carruaje		Pesca de altura
	Paseos en lancha o canoa		Pesca submarina
	Paseos en pedalones		Puenting
	Paseos en yate		Sandboard
	Paseos en bicicleta		Zip-Line / Canopy
	Sobrevuelo en aeronave		Escalada en hielo
	Paseos en cuatrimotos		Montañismo
	Paseos en embarcaciones		Camping
	Paseos en motocicleta		Eco-caminata sobre las copas de los árboles
x	Otros (especificar): Excursiones		Otros (especificar).....
Marcar X	DEPORTES ACUÁTICOS	Marcar X	CULTURA Y FOLCLORE
	Buceo / diving		Ferias
	Canotaje		Degustación de platos típicos, productos o bebidas típicas
	Rafting		Rituales místicos o tradicionales
	Esquí acuático		Visita y participación en actividades de vida cotidiana de la comunidad
	Sea Kayak		Apreciación de muestras o actividades artísticas (danza, teatro, canto, pintura, escultura, etc)
	Motonáutica		Actividades religiosas o

			patronales
	Natación		Participación y/u observación del proceso de elaboración de productos locales
	Pesca deportiva	Marcar X	OTROS
	Remo		Compras de artesanía /souvenir
	Tabla hawaiana (surfing) o bodyboard		Compra de productos regionales
	Vela (windsurf)	x	Estudios e investigación
	Kitesurf		Realización de eventos
	Otros (especificar).....	x	Toma de fotografías y filmaciones
			Otros (especificar).....

D. SERVICIOS TURÍSTICOS ACTUALES (se puede marcar con X, más de una opción)

D1. Instalaciones Privadas	EN EL RECURSO	FUERA DEL RECURSO	
ALOJAMIENTO	Marcar X	Marcar X	Ciudad más cercana donde se ubica el servicio
Hoteles (especificar/categoría)			
Albergues			
Apart-hoteles			
Hostales			
EE.HH (S/clase ni categoría)		x	Pueblo de Humay
Otros (especificar).....			
ALIMENTACIÓN			Ciudad más cercana donde se ubica el servicio
Restaurantes		x	Centro poblado Huaya Grande
Kioscos de comida y bebidas			
Bares			
Fuentes de soda			
Cafeterías			
Venta de comida rápida			
Otros (especificar) Cocinerías		x	Centro poblado Montesierpe y urbe de Humay
OTROS SERVICIOS TURÍSTICOS			Ciudad más cercana donde se ubica el servicio
Agencias de viaje			
Servicios de guiado: idioma español e inglés.	x		
Venta de artesanía			

Alquiler de camioneta 4X4			
Alquiler de carruajes			
Alquiler de botes			
Alquiler de pedalones			
Alquiler de caballos			
Alquiler de bicicletas			
Otros (especificar).....			
LUGARES DE RECREACIÓN			Ciudad más cercana donde se ubica el servicio
Discotecas			
Peñas			
Cines y teatros			
Juegos de casino y/o tragamonedas			
Karaoke			
Juegos infantiles			
Centros deportivos			
Hipódromos			
Lugares de picnic			
Otros (especificar).....			
D2. Instalaciones públicas	EN EL RECURSO	FUERA DEL RECURSO	
	Marcar X	Marcar X	Ciudad más cercana donde se ubica el servicio
Miradores turísticos			
Estacionamiento de vehículos	x		
Señales turísticas de orientación	x		
Señales turísticas de interpretación	x		
Boletería	x		
Zonas de muestras artesanales, souvenirs, otros			
Centros de interpretación			
Instalación para la exposición de flora o fauna silvestre			
Paradores turísticos			
Embarcaderos			
Muelles turísticos			
Marina turística			
Oficina de información turística			
Zonas de campamento (camping)			

Estancia para animales de transporte turístico (acémilas, caballos, llamas)			
Orquideario			
Caminos peatonales			
Caminos de herradura			
Puesto de auxilio rápido			
Refugios (para recorridos largos)			
Museo de sitio			
Otros (especificar) Sala de exhibición	x		

E. SERVICIOS COMPLEMENTARIOS (se puede marcar con X, más de una opción)

	EN EL RECURSO		FUERA DEL RECURSO	
	Marcar X		Marcar X	
Servicios de internet				
Bancos				
Cajero automático				
Casa de cambio				
Estación de servicios, grifos, gasolineras y gasocentros				
Servicios de correos				
Servicios de estacionamiento				
Servicios de taxis				
Centro de salud –tópico				
Venta de materiales para fotografía				
Seguridad /POLTUR/comisaría			x	Pueblo de Humay
Alquiler y compras de equipos deportivos				
Librerías				
Bodegas o minimarkets			x	Pueblo de Humay
Otros (especificar)				

F. CONDICIONES DE ACCESIBILIDAD PARA EL VISITANTE (Se puede marcar con X, más de una opción)

PÚBLICOS	EN EL RECURSO					
	INSTALACIONES		ACTIVIDADES Y/O PROGRAMAS		EQUIPAMIENTO	
	Marcar	Especificar	Marcar	Especificar	Marcar	Especificar
Personas con discapacidad						
• Física						

• Mental						
• Intelectual						
• Sensorial						
Niños						
Jóvenes						
Adulto mayor						
Otros						

OBSERVACIONES

No hay instalaciones, equipamiento, actividades y/o programas dirigidos a personas con discapacidad.

G. INFRAESTRUCTURA BÁSICA (Se puede marcar con X, más de una opción)

	EN EL RECURSO	FUERA DEL RECURSO	
	Marcar X	Marcar X	Ciudad más cercana donde se ubica el servicio
Agua potable		x	Centro poblado Pantayco
Luz (suministro eléctrico)		x	Centro poblado Pantayco
Energía alternativa			
Teléfono			
Alcantarillado		x	Pueblo de Humay
Sistema de tratamiento			
Alternativa de residuos (biodigestor, pozo séptico, otros)		x	Centro poblado Pantayco
Señalización	x		
Otros: Agua de pozo	x		

H. SANEAMIENTO FÍSICO LEGAL (Se puede marcar con X, más de una opción)

Marcar X	PROPIEDAD DEL RECURSO TURÍSTICO	
x	PÚBLICO	NOMBRE: Ministerio de Cultura
	PRIVADO	NOMBRE:.....
	Otra situación	
Marcar X	DOCUMENTOS DE SANEAMIENTO FÍSICO LEGAL	
	5. Ficha registral:.....Número de partida:.....	
	6. Certificado de compra-venta:.....	
	7. Certificado de posesión N°:.....	
	8. Otra situación	

ADMINISTRADO POR:

Nombre: Ministerio de Cultura


Tiempo de administración:

I. DATOS DEL RESPONSABLE

INSTITUCIÓN ENCARGADA (DIRCETUR/GERCETUR)

Universidad César Vallejo	
PERSONA (S) RESPONSABLE (S) DEL INVENTARIO TURÍSTICO	
Nombre:	Jazmin Bendezu, Kiara Cuadros
Cargo	Estudiantes
Correo	jazminelena33@gmail.com / kcuadros94@gmail.com
Teléfono	968231690 / 953118419
FUENTES BIBLIOGRÁFICAS	
Fuente propia	
Marcar X	MATERIAL AUDIOVISUAL ACTUAL DEL RECURSO TURÍSTICO
<input checked="" type="checkbox"/>	FOTOGRAFÍAS
<input type="checkbox"/>	VIDEOS
<input type="checkbox"/>	OTROS (ESPECIFICAR)
REFERENCIAS DE LAS ÚLTIMAS INTERVENCIONES EN EL RECURSO TURÍSTICO	
FECHA	11 de enero de 2021

Nota: Ver anexo. Instructivo para llenado de la ficha de registro – Fase I
Categorización

A. DATOS GENERALES				
Nombre del recurso (*)	Franja de Hoyos del cerro de "Las Viruelas" o "Huella de la Serpiente"			Ficha N° (0002)
Toponimia (*)	El nombre de "huella de la serpiente" se debe a que el diseño de la franja presenta la figura de una serpiente, de manera muy estilizada y abstracta.			
UBICACIÓN		DATOS DE GEOREFERENCIA (*)		
Departamento/Región (*)	Ica	Coordenadas geográficas (WGS 84)	Latitud	13°42'0.26" S
Provincia (*)	Pisco		Longitud	75°52'18.8" O
Distrito (*)	Humay	Coordenadas UTM (WGS 84) opcional	Latitud	
Otro (*)	Centro poblado Montesierpe		Longitud	
Referencia:	Km 33 de la vía Libertadores	Altitud (m.s.n.m)	La parte más alta de la franja se encuentra a 687 m.s.n.m y la parte más baja a 452 m.s.n.m	
CLASIFICACIÓN DEL RECURSOS TURÍSTICO		Fotografía actual		
Categoría (*)	Manifestaciones culturales			
Tipo (*)	Sitios Arqueológicos			
Sub tipo (*)	Geoglifos (Grabado en tierra)			
DESCRIPCIÓN (*)				
<p>La franja de hoyos del cerro viruela, es una faja que consiste en una serie de rectángulos compuesta por una serie de hoyos, situados en hilares, muy juntos unos de otros, que van desde la parte baja hasta la parte alta del cerro. El ancho de la faja es de 10 a 12 metros, el espacio entre los rectángulos varía de 1.5 a 5 metros. El largo de estos rectángulos varía de 6 a 200 metros y la cantidad de hoyos que contiene oscila entre 4 a 139. Las paredes de la franja de hoyos están cubiertas con piedras superpuestas una</p>				

sobre otra de manera perfecta, aproximadamente existen más de cinco mil hoyos. Su extensión es de 3km de largo, en los agujeros se encuentran dos grandes fosas mortuorias, que al parecer pertenecen al período Inca. Una de sus teorías refiere a que posiblemente haya sido construido en representación de la vía láctea, la cual puede observarse en determinadas épocas del año desde ese punto.	
Particularidades (*)	Reconocimientos (*)
La franja de hoyos del cerro viruela es probablemente considerada como el geoglifo o megaglifo de mayor tamaño existente en Perú con 1564 metros de longitud y 17.50 metros de ancho en promedio (según primeras mediciones).	
Estado actual	Observaciones (*)
Regular	No existe señalización para llegar al recurso, el camino es de trocha no carrozable.

* En el caso de la categoría Folclore y acontecimientos programados, solamente deberá ser llenada los rubros señalados con asterisco.

B. CARACTERÍSTICAS DE LA VISITA DEL RECURSO TURÍSTICO					
TIPO DE VISITANTE (*) (Se puede considerar más de una opción) Indicar la cantidad de visitantes al recurso (Datos absolutos y comprobables)					
Total de visitantes		Fuente de datos	Año	Comentario:	
Turistas extranjeros					
Turistas nacionales					
Visitantes locales (excursionistas)					
RUTA DE ACCESO AL RECURSO TURÍSTICO					
La ruta de acceso se compone de "recorridos". Especificar cada uno de los recorridos y tramos existentes desde la capital de región, provincia o distrito más cercano (Según sea el caso) hacia el recurso turístico. Considerar el tipo de vía, la distancia y el tiempo utilizado; lo cual se definirá en kilómetros y horas para cada medio de acceso. Puede existir más de un recorrido para llegar al recurso turístico.					
Recorrido¹	Tramo²	Tipo de acceso³	Medio de transporte⁴	Tipo de vía terrestre⁵	Distancia en km/ tiempo⁶

1	Mercado N°1 Pisco – Centro poblado Montesierpe	Terrestre	Combi	Asfaltado	43 km / 45 min
1	Mercado N°1 Pisco – Centro poblado Montesierpe	Terrestre	Minivan	Asfaltado	43 km / 45 min
2	Plaza de Armas de Pisco - Centro poblado Montesierpe	Terrestre	Automóvil Particular	Asfaltado	42 km / 43 min
2	Plaza de Armas de Pisco - Centro poblado Montesierpe	Terrestre	Bus turístico	Asfaltado	42 km / 43 min
2	Plaza de Armas de Pisco - Centro poblado Montesierpe	Terrestre	Mini bus turístico	Asfaltado	42 km / 43 min
2	Plaza de Armas de Pisco - Centro poblado Montesierpe	Terrestre	Taxi	Asfaltado	42 km / 43 min
3	Centro poblado Montesierpe – Franja de Hoyos	Terrestre	A Pie	Trocha no carrozable	10 km / 30 min

13. Se utilizarán los números para cada recorrido (1, 2, 3...)

14. Se señalarán los lugares que forman el tramo

15. Se indicará el acceso correspondiente: aéreo, terrestre, marítimo, lacustre/fluvial

16. Se refiere al medio de transporte utilizado en el tramo (bus, taxi, caballo, motocarro, auto, etc.)

17. Solo para el caso de vías de acceso terrestre, indicar el tipo de vía: trocha carrozable, camino peatonal, camino de herradura, vía afirmada, vía asfaltada u otros.

18. Se refiere a que puede ser expresado en Km o en tiempo (día, horas, minutos)

Marcar X	TIPO DE INGRESO:	OBSERVACIONES:
x	Libre	
	Semi-restringido (previo permiso)	
	Previa presentación de boleto o ticket (especificar la tarifa: niños, adultos, estudiantes, etc.)	
	Otro (especificar):.....	
ÉPOCA PROPICIA DE VISITA AL RECURSO (se puede marcar con X, más de una opción)		
Marcar X	Mencionar si la visita se puede realizar durante:	
x	Todo el año	
	Esporádicamente-algunos meses (especificar)	
	Fines de semana (especificar)	

	Otros (especificar motivo, evento internacional, nacional o festividad y fecha):.....
--	---

HORARIO DE VISITA:

ESPECIFICACIONES: Lunes a Domingo

* En el caso de la categoría Folclore y acontecimientos programados, solamente deberá ser llenada los rubros señalados con asterisco.

C. ACTIVIDADES TURÍSTICAS (Se puede marcar con X, más de una opción)

Marcar X	NATURALEZA	Marcar X	DEPORTES / AVENTURA
	Observación de aves (especificar)		Ala Delta
	Observación de fauna (especificar)		Caminata / trekking
	Observación de Flora (especificar)		Caza deportiva
x	Observación de paisaje		Ciclismo
Marcar X	PASEOS		Escalada de roca
	Cruceros		Esqui sobre nieve
	Paseos en bote		Espeleismo
	Paseos en caballito de totora		Parapente
	Paseos en caballo		Cabalgatas
	Paseos en carruaje		Pesca de altura
	Paseos en lancha o canoa		Pesca submarina
	Paseos en pedalones		Puenting
	Paseos en yate		Sandboard
	Paseos en bicicleta		Zip-Line / Canopy
	Sobrevuelo en aeronave		Escalada en hielo
	Paseos en cuatrimotos		Montañismo
	Paseos en embarcaciones		Camping
	Paseos en motocicleta		Eco-caminata sobre las copas de los árboles
x	Otros (especificar): Excursiones		Otros (especificar).....
Marcar X	DEPORTES ACUÁTICOS	Marcar X	CULTURA Y FOLCLORE
	Buceo / diving		Ferias
	Canotaje		Degustación de platos típicos, productos o bebidas típicas
	Rafting		Rituales místicos o tradicionales
	Esquí acuático		Visita y participación en

			actividades de vida cotidiana de la comunidad
	Sea Kayak		Apreciación de muestras o actividades artísticas (danza, teatro, canto, pintura, escultura, etc)
	Motonáutica		Actividades religiosas o patronales
	Natación		Participación y/u observación del proceso de elaboración de productos locales
	Pesca deportiva	Marcar X	OTROS
	Remo		Compras de artesanía /souvenir
	Tabla hawaiana (surfing) o bodyboard		Compra de productos regionales
	Vela (windsurf)	x	Estudios e investigación
	Kitesurf		Realización de eventos
	Otros (especificar).....	x	Toma de fotografías y filmaciones
			Otros (especificar).....

D. SERVICIOS TURÍSTICOS ACTUALES (se puede marcar con X, más de una opción)			
D1. Instalaciones Privadas	EN EL RECURSO	FUERA DEL RECURSO	
ALOJAMIENTO	Marcar X	Marcar X	Ciudad más cercana donde se ubica el servicio
Hoteles (especificar/categoría)			
Albergues			
Apart-hoteles			
Hostales			
EE.HH (S/clase ni categoría)		x	Pueblo de Humay
Otros (especificar).....			
ALIMENTACIÓN			Ciudad más cercana donde se ubica el servicio
Restaurantes			
Kioscos de comida y bebidas			
Bares			
Fuentes de soda			
Cafeterías			

Venta de comida rápida			
Otros (especificar) Cocinerías		x	Centro poblado Montesierpe y urbe de Humay
OTROS SERVICIOS TURÍSTICOS			Ciudad más cercana donde se ubica el servicio
Agencias de viaje			
Servicios de guiado: idioma español e inglés.			
Venta de artesanía			
Alquiler de camioneta 4X4			
Alquiler de carruajes			
Alquiler de botes			
Alquiler de pedrones			
Alquiler de caballos			
Alquiler de bicicletas			
Otros (especificar).....			
LUGARES DE RECREACIÓN			Ciudad más cercana donde se ubica el servicio
Discotecas			
Peñas			
Cines y teatros			
Juegos de casino y/o tragamonedas			
Karaoke			
Juegos infantiles			
Centros deportivos			
Hipódromos			
Lugares de picnic			
Otros (especificar).....			
D2. Instalaciones públicas	EN EL RECURSO	FUERA DEL RECURSO	
	Marcar X	Marcar X	Ciudad más cercana donde se ubica el servicio
Miradores turísticos			
Estacionamiento de vehículos			
Señales turísticas de orientación			
Señales turísticas de interpretación			
Boletería			
Zonas de muestras artesanales, souvenirs, otros			

Centros de interpretación			
Instalación para la exposición de flora o fauna silvestre			
Paradores turísticos			
Embarcaderos			
Muelles turísticos			
Marina turística			
Oficina de información turística			
Zonas de campamento (camping)			
Estancia para animales de transporte turístico (acémilas, caballos, llamas)			
Orquideario			
Caminos peatonales			
Caminos de herradura			
Puesto de auxilio rápido			
Refugios (para recorridos largos)			
Museo de sitio			
Otros (especificar)			

E. SERVICIOS COMPLEMENTARIOS (se puede marcar con X, más de una opción)

	EN EL RECURSO	FUERA DEL RECURSO	
	Marcar X	Marcar X	
Servicios de internet			
Bancos			
Cajero automático			
Casa de cambio			
Estación de servicios, grifos, gasolineras y gasocentros			
Servicios de correos			
Servicios de estacionamiento			
Servicios de taxis			
Centro de salud –tópico			
Venta de materiales para fotografía			
Seguridad /POLTUR/comisaría		x	Pueblo de Humay
Alquiler y compras de equipos deportivos			
Librerías			
Bodegas o minimarkets		x	Pueblo de Humay
Otros (especificar)			

F. CONDICIONES DE ACCESIBILIDAD PARA EL VISITANTE (Se puede marcar con X,

más de una opción)

PÚBLICOS	EN EL RECURSO					
	INSTALACIONES		ACTIVIDADES Y/O PROGRAMAS		EQUIPAMIENTO	
	Marcar	Especificar	Marcar	Especificar	Marcar	Especificar
Personas con discapacidad						
• Física						
• Mental						
• Intelectual						
• Sensorial						
Niños						
Jóvenes						
Adulto mayor						
Otros						

OBSERVACIONES No hay instalaciones, equipamiento, actividades y/o programas dirigidos a personas con discapacidad.

G. INFRAESTRUCTURA BÁSICA (Se puede marcar con X, más de una opción)


	EN EL RECURSO	FUERA DEL RECURSO	
	Marcar X	Marcar X	Ciudad más cercana donde se ubica el servicio
Agua potable		x	Centro poblado Montesierpe
Luz (suministro eléctrico)		x	Centro poblado Montesierpe
Energía alternativa			
Teléfono			
Alcantarillado		x	Pueblo de Humay
Sistema de tratamiento			
Alternativa de residuos (biodigestor, pozo séptico, otros)		x	Centro poblado Montesierpe.
Señalización			
Otros:			

H. SANEAMIENTO FÍSICO LEGAL (Se puede marcar con X, más de una opción)

Marcar X	PROPIEDAD DEL RECURSO TURÍSTICO	
x	PÚBLICO	NOMBRE: Municipalidad de Humay
	PRIVADO	NOMBRE:.....
	Otra situación	
Marcar X	DOCUMENTOS DE SANEAMIENTO FÍSICO LEGAL	
	9. Ficha registral:.....Número de partida:.....	
	10.Certificado de compra-venta:.....	
	11.Certificado de posesión N°:.....	

	12. Otra situación
ADMINISTRADO POR:	
Nombre: Municipalidad de Humay	
Tiempo de administración:	
I. DATOS DEL RESPONSABLE	
INSTITUCIÓN ENCARGADA (DIRCETUR/GERCETUR)	
Universidad César Vallejo	
PERSONA (S) RESPONSABLE (S) DEL INVENTARIO TURÍSTICO	
Nombre:	Jazmin Bendezu, Kiara Cuadros
Cargo	Estudiantes
Correo	jazminelena33@gmail.com / kcuadros94@gmail.com
Teléfono	968231690
FUENTES BIBLIOGRÁFICAS	
Fuente propia	
Marcar X	MATERIAL AUDIOVISUAL ACTUAL DEL RECURSO TURÍSTICO
X	FOTOGRAFÍAS
	VIDEOS
	OTROS (ESPECIFICAR)
REFERENCIAS DE LAS ÚLTIMAS INTERVENCIONES EN EL RECURSO TURÍSTICO	
FECHA	11 de enero 2021

Nota: Ver anexo. Instructivo para llenado de la ficha de registro – Fase I
Categorización

A. DATOS GENERALES				
Nombre del recurso (*)	Festividad de la sierva de Dios, "Beatita de Humay"			Ficha N° (0003)
Toponimia (*)				
UBICACIÓN		DATOS DE GEOREFERENCIA (*)		
Departamento/Región (*)	Ica	Coordenadas geográficas (WGS 84)	Latitud	
Provincia (*)	Pisco		Longitud	
Distrito (*)	Humay	Coordenadas UTM (WGS 84) opcional	Latitud	
Otro (*)	Pueblo de Humay		Longitud	
Referencia:		Altitud (m.s.n.m)		
CLASIFICACIÓN DEL RECURSOS TURÍSTICO		Fotografía actual		
Categoría (*)	Acontecimientos programados			
Tipo (*)	Fiestas			
Sub tipo (*)	Fiestas religiosas			
DESCRIPCIÓN (*)				
<p>La devoción a Luisa de la Torre Rojas (Beatita de Humay), si bien es cierto, comenzó cuando ella se encontraba en vida, pero se fue acrecentando tras su muerte, pues, gracias a sus dones se le atribuyeron milagros ligados a la sanación de enfermos, el abastecimiento de alimentos y a su participación sobrenatural en momentos de tristezas de las personas que le rezaban. Es así que, las peregrinaciones hacia su Santuario se dan en dos momentos del año, en la fecha de su nacimiento y en la fecha de su muerte, ambos días son 21, pero de los meses de junio y noviembre. Los recorridos inician desde la medianoche del día anterior y a lo largo del día central. Algunos peregrinos pasan la noche en el pueblo, ocupan parte de la iglesia como de la plaza, durante esos</p>				

días se ofician misas, matrimonios, bautizos, así como, presentaciones de la danza de los negritos y venta de dulces típicos de la zona. Se cree que el número de devotos se incrementa en cada fiesta.	
Particularidades (*)	Reconocimientos (*)
La festividad se realiza dos veces años los días 20 y 21 de los meses de junio y noviembre. Luisa de la Torre Rojas, fue una mujer que murió con olor a santidad.	Declarada como Patrimonio Cultural de la Nación en el año 2017.
Estado actual	Observaciones (*)
	En el km 31 de la vía Libertadores se encuentra la tumba de Luisa De la Torre Rojas (Beatita de Humay), sus restos reposan en la iglesia de su pueblo "San Pedro de Humay".

* En el caso de la categoría Folclore y acontecimientos programados, solamente deberá ser llenada los rubros señalados con asterisco.

B. CARACTERÍSTICAS DE LA VISITA DEL RECURSO TURÍSTICO					
TIPO DE VISITANTE (*) (Se puede considerar más de una opción) Indicar la cantidad de visitantes al recurso (Datos absolutos y comprobables)					
Total de visitantes		Fuente de datos	Año	Comentario:	
Turistas extranjeros					
Turistas nacionales					
Visitantes locales (excursionistas)					
RUTA DE ACCESO AL RECURSO TURÍSTICO					
La ruta de acceso se compone de "recorridos". Especificar cada uno de los recorridos y tramos existentes desde la capital de región, provincia o distrito más cercano (Según sea el caso) hacia el recurso turístico. Considerar el tipo de vía, la distancia y el tiempo utilizado; lo cual se definirá en kilómetros y horas para cada medio de acceso. Puede existir más de un recorrido para llegar al recurso turístico.					
Recorrido¹	Tramo²	Tipo de acceso³	Medio de transporte⁴	Tipo de vía terrestre⁵	Distancia en km/ tiempo⁶
1	Plaza de Armas de Pisco- Iglesia San Pedro de Humay	Terrestre	A pie	Asfaltado	40 km / 8 h 10 min
2	Mercado de Pisco- Iglesia San Pedro de Humay	Terrestre	Combi	Asfaltado	41 km / 42 min

2	Mercado de Pisco- Iglesia San Pedro de Humay	Terrestre	Minivan	Asfaltado	41 km / 42 min
3	Plaza de Armas de Pisco- Iglesia San Pedro de Humay	Terrestre	Automóvil Particular	Asfaltado	40 km / 42 min
1	Plaza de Armas de Pisco- Iglesia San Pedro de Humay	Terrestre	Taxi	Asfaltado	40 km / 50 min

19. Se utilizarán los números para cada recorrido (1, 2, 3...)

20. Se señalarán los lugares que forman el tramo

21. Se indicará el acceso correspondiente: aéreo, terrestre, marítimo, lacustre/fluviál

22. Se refiere al medio de transporte utilizado en el tramo (bus, taxi, caballo, motocarro, auto, etc.)

23. Solo para el caso de vías de acceso terrestre, indicar el tipo de vía: trocha carrozable, camino peatonal, camino de herradura, vía afirmada, vía asfaltada u otros.

24. Se refiere a que puede ser expresado en Km o en tiempo (día, horas, minutos)

Marcar X	TIPO DE INGRESO:	OBSERVACIONES:
x	Libre	
	Semi-restringido (previo permiso)	
	Previa presentación de boleto o ticket (especificar la tarifa: niños, adultos, estudiantes, etc.)	
	Otro (especificar):.....	

ÉPOCA PROPICIA DE VISITA AL RECURSO (se puede marcar con X, más de una opción)

Marcar X	Mencionar si la visita se puede realizar durante:
x	Todo el año
	Esporádicamente-algunos meses (especificar)
	Fines de semana (especificar)
	Otros (especificar motivo, evento internacional, nacional o festividad y fecha):.....

HORARIO DE VISITA:

ESPECIFICACIONES:

* En el caso de la categoría Folclore y acontecimientos programados, solamente deberá ser llenada los rubros señalados con asterisco.

C. ACTIVIDADES TURÍSTICAS (Se puede marcar con X, más de una opción)

Marcar X	NATURALEZA	Marcar X	DEPORTES / AVENTURA
	Observación de aves (especificar)		Ala Delta

	Observación de fauna (especificar)		Caminata / trekking
	Observación de Flora (especificar)		Caza deportiva
	Observación de paisaje		Ciclismo
Marcar X	PASEOS		Escalada de roca
	Cruceros		Esqui sobre nieve
	Paseos en bote		Espeleismo
	Paseos en caballito de totora		Parapente
	Paseos en caballo		Cabalgatas
	Paseos en carruaje		Pesca de altura
	Paseos en lancha o canoa		Pesca submarina
	Paseos en pedales		Puenting
	Paseos en yate		Sandboard
	Paseos en bicicleta		Zip-Line / Canopy
	Sobrevuelo en aeronave		Escalada en hielo
	Paseos en cuatrimotos		Montañismo
	Paseos en embarcaciones		Camping
	Paseos en motocicleta		Eco-caminata sobre las copas de los árboles
	Otros (especificar):		Otros (especificar):
Marcar X	DEPORTES ACUÁTICOS	Marcar X	CULTURA Y FOLCLORE
	Buceo / diving		Ferías
	Canotaje		Degustación de platos típicos, productos o bebidas típicas
	Rafting		Rituales místicos o tradicionales
	Esquí acuático		Visita y participación en actividades de vida cotidiana de la comunidad
	Sea Kayak		Apreciación de muestras o actividades artísticas (danza, teatro, canto, pintura, escultura, etc)
	Motonáutica		Actividades religiosas o patronales
	Natación		Participación y/u observación del proceso de elaboración de productos locales
	Pesca deportiva	Marcar X	OTROS
	Remo		Compras de artesanía /souvenir

	Tabla hawaiana (surfing) o bodyboard		Compra de productos regionales
	Vela (windsurf)		Estudios e investigación
	Kitesurf		Realización de eventos
	Otros (especificar).....		Toma de fotografías y filmaciones
			Otros (especificar).....

D. SERVICIOS TURÍSTICOS ACTUALES (se puede marcar con X, más de una opción)

D1. Instalaciones Privadas	EN EL RECURSO	FUERA DEL RECURSO	
ALOJAMIENTO	Marcar X	Marcar X	Ciudad más cercana donde se ubica el servicio
Hoteles (especificar/categoría)			
Albergues			
Apart-hoteles			
Hostales			
EE.HH (S/clase ni categoría)		x	Pueblo de Humay
Otros (especificar).....			
ALIMENTACIÓN			Ciudad más cercana donde se ubica el servicio
Restaurantes			
Kioscos de comida y bebidas		x	Pueblo de Humay
Bares			
Fuentes de soda			
Cafeterías			
Venta de comida rápida			
Otros (especificar) Cocinerías		x	Pueblo de Humay
OTROS SERVICIOS TURÍSTICOS			Ciudad más cercana donde se ubica el servicio
Agencias de viaje			
Servicios de guiado: idioma español e inglés.			
Venta de artesanía			
Alquiler de camioneta 4X4			
Alquiler de carruajes			
Alquiler de botes			
Alquiler de pedalones			
Alquiler de caballos			
Alquiler de bicicletas			
Otros (especificar).....			
LUGARES DE RECREACIÓN			Ciudad más cercana donde se ubica el servicio

Discotecas			
Peñas			
Cines y teatros			
Juegos de casino y/o tragamonedas			
Karaoke			
Juegos infantiles			
Centros deportivos		x	Pueblo de Humay
Hipódromos			
Lugares de picnic			
Otros (especificar).....			
D2. Instalaciones públicas	EN EL RECURSO	FUERA DEL RECURSO	
	Marcar X	Marcar X	Ciudad más cercana donde se ubica el servicio
Miradores turísticos			
Estacionamiento de vehículos			
Señales turísticas de orientación			
Señales turísticas de interpretación			
Boletería			
Zonas de muestras artesanales, souvenirs, otros			
Centros de interpretación			
Instalación para la exposición de flora o fauna silvestre			
Paradores turísticos			
Embarcaderos			
Muelles turísticos			
Marina turística			
Oficina de información turística			
Zonas de campamento (camping)			
Estancia para animales de transporte turístico (acémilas, caballos, llamas)			
Orquideario			
Caminos peatonales			
Caminos de herradura			
Puesto de auxilio rápido			
Refugios (para recorridos largos)			
Museo de sitio			

Otros (especificar):			
----------------------	--	--	--

E. SERVICIOS COMPLEMENTARIOS (se puede marcar con X, más de una opción)

	EN EL RECURSO		FUERA DEL RECURSO	
	Marcar X		Marcar X	
Servicios de internet				
Bancos				
Cajero automático				
Casa de cambio				
Estación de servicios, grifos, gasolineras y gasocentros				
Servicios de correos				
Servicios de estacionamiento			X	
Servicios de taxis				
Centro de salud –tópico			X	
Venta de materiales para fotografía				
Seguridad /POLTUR/comisaría			X	
Alquiler y compras de equipos deportivos				
Librerías				
Bodegas o minimarkets			X	
Otros (especificar)				

F. CONDICIONES DE ACCESIBILIDAD PARA EL VISITANTE (Se puede marcar con X, más de una opción)

PÚBLICOS	EN EL RECURSO					
	INSTALACIONES		ACTIVIDADES Y/O PROGRAMAS		EQUIPAMIENTO	
	Marcar	Especificar	Marcar	Especificar	Marcar	Especificar
Personas con discapacidad						
• Física						
• Mental						
• Intelectual						
• Sensorial						
Niños						
Jóvenes						
Adulto mayor						
Otros						

OBSERVACIONES	No hay instalaciones, equipamiento, actividades y/o programas dirigidos a personas con discapacidad.
----------------------	--

G. INFRAESTRUCTURA BÁSICA (Se puede marcar con X, más de una opción)

	EN EL RECURSO	FUERA DEL RECURSO	
	Marcar X	Marcar X	Ciudad más cercana donde se ubica el servicio
Agua potable		x	Pueblo de Humay
Luz (suministro eléctrico)		x	Pueblo de Humay
Energía alternativa			
Teléfono			
Alcantarillado		x	Pueblo de Humay
Sistema de tratamiento			
Alternativa de residuos (biodigestor, pozo séptico, otros)			
Señalización		x	Pueblo de Humay
Otros:			

H. SANEAMIENTO FÍSICO LEGAL (Se puede marcar con X, más de una opción)

Marcar X	PROPIEDAD DEL RECURSO TURÍSTICO	
x	PÚBLICO	NOMBRE: Ministerio de Cultura
	PRIVADO	NOMBRE:.....
	Otra situación	
Marcar X	DOCUMENTOS DE SANEAMIENTO FÍSICO LEGAL	
	13.Ficha registral:.....Número de partida:.....	
	14.Certificado de compra-venta:.....	
	15.Certificado de posesión N°:.....	
	16.Otra situación	

ADMINISTRADO POR:

Nombre:	
Tiempo de administración:	

I. DATOS DEL RESPONSABLE

INSTITUCIÓN ENCARGADA (DIRCETUR/GERCETUR)

Universidad César Vallejo


PERSONA (S) RESPONSABLE (S) DEL INVENTARIO TURÍSTICO

Nombre:	Jazmin Bendezu / Kiara Cuadros
Cargo	Estudiantes
Correo	jazminelena33@gmail.com / kcuadros94@gmail.com
Teléfono	968231690 / 953118419

FUENTES BIBLIOGRÁFICAS

Fuente propia	
Marcar X	MATERIAL AUDIOVISUAL ACTUAL DEL RECURSO TURÍSTICO
X	FOTOGRAFÍAS (imágenes de celebración del año 2019)
	VIDEOS
	OTROS (ESPECIFICAR)
REFERENCIAS DE LAS ÚLTIMAS INTERVENCIONES EN EL RECURSO TURÍSTICO	
FECHA	

Nota: Ver anexo. Instructivo para llenado de la ficha de registro – Fase I
Categorización

A. DATOS GENERALES				
Nombre del recurso (*)	Laguna Morón		Ficha N° (0004)	
Toponimia (*)				
UBICACIÓN		DATOS DE GEOREFERENCIA (*)		
Departamento/Región (*)	Ica	Coordenadas geográficas (WGS 84)	Latitud	13°45'36"S
Provincia (*)	Pisco		Longitud	75°59'06"O
Distrito (*)	Humay	Coordenadas UTM (WGS 84) opcional	Latitud	
Otro (*)	Centro poblado Bernales		Longitud	
Referencia:		Altitud (m.s.n.m)	200 m.s.n.m.	
CLASIFICACIÓN DEL RECURSOS TURÍSTICO		Fotografía actual		
Categoría (*)	Sitios naturales			
Tipo (*)	Cuerpo de Agua			
Sub tipo (*)	Laguna			
DESCRIPCIÓN (*)				
<p>Tiene una extensión de 300 metros de largo por 150 metros de ancho aproximadamente, con una profundidad de 8 metros rodeada de dunas y médanos de color blanquecino debido a la presencia de restos de arrecifes de coral. El color de sus aguas es verde azulado; su temperatura promedio es mayor a 27 °C verano y de 22 °C en invierno. El espejo de agua de la laguna es alimentado por aguas subterráneas procedente de las partes altas del distrito de Humay.</p>				
Particularidades (*)		Reconocimientos (*)		
La Laguna Morón vista desde la duna más alta, tiene la forma del mapa del Perú.				
Estado actual		Observaciones (*)		

Bueno	La Laguna Morón se encuentra en medio del desierto de Pisco, ubicado sobre la margen izquierda del río Pisco, cerca del centro poblado de Bernales, en el distrito de Humay.
-------	--

* En el caso de la categoría Folclore y acontecimientos programados, solamente deberá ser llenada los rubros señalados con asterisco.

B. CARACTERÍSTICAS DE LA VISITA DEL RECURSO TURÍSTICO					
TIPO DE VISITANTE (*) (Se puede considerar más de una opción)					
Indicar la cantidad de visitantes al recurso (Datos absolutos y comprobables)					
Total de visitantes		Fuente de datos	Año	Comentario:	
Turistas extranjeros					
Turistas nacionales					
Visitantes locales (excursionistas)					
RUTA DE ACCESO AL RECURSO TURÍSTICO					
La ruta de acceso se compone de "recorridos". Especificar cada uno de los recorridos y tramos existentes desde la capital de región, provincia o distrito más cercano (Según sea el caso) hacia el recurso turístico. Considerar el tipo de vía, la distancia y el tiempo utilizado; lo cual se definirá en kilómetros y horas para cada medio de acceso. Puede existir más de un recorrido para llegar al recurso turístico.					
Recorrido ¹	Tramo ²	Tipo de acceso ³	Medio de transporte ⁴	Tipo de vía terrestre ⁵	Distancia en km / tiempo ⁶
1	Mercado de Pisco- C.P. de Bernales	Terrestre	Combi	Asfaltado	35 km / 45 min
1	Mercado de Pisco- C.P. de Bernales	Terrestre	Mini Bus público	Asfaltado	35 km / 45 min
2	C.P de Bernales-Laguna Morón	Terrestre	A pie	Asfaltado	7 km / 60 min
2	C.P de Bernales-Laguna Morón	Terrestre	Taxi	Asfaltado	7 km / 15 min
3	Plaza de Armas de Pisco-Laguna Morón	Terrestre	Automóvil Particular	Asfaltado	35 km / 45 min
3	Plaza de Armas de Pisco-Laguna Morón	Terrestre	Bus Turístico	Asfaltado	35 km / 45 min
3	Plaza de Armas de Pisco-Laguna Morón	Terrestre	Camioneta doble tracción	Asfaltado	35 km / 45 min
3	Plaza de Armas de Pisco-Laguna Morón	Terrestre	Mini bus turístico	Asfaltado	35 km / 45 min
	Plaza de Armas de Pisco-	Terrestre	Taxi	Asfaltado	35 km /

3	Laguna Morón				45 min
---	--------------	--	--	--	--------

25. Se utilizarán los números para cada recorrido (1, 2, 3...)
26. Se señalarán los lugares que forman el tramo
27. Se indicará el acceso correspondiente: aéreo, terrestre, marítimo, lacustre/fluvial
28. Se refiere al medio de transporte utilizado en el tramo (bus, taxi, caballo, motocarro, auto, etc.)
29. Solo para el caso de vías de acceso terrestre, indicar el tipo de vía: trocha carrozable, camino peatonal, camino de herradura, vía afirmada, vía asfaltada u otros.
30. Se refiere a que puede ser expresado en Km o en tiempo (día, horas, minutos)

Marcar X	TIPO DE INGRESO:	OBSERVACIONES:
x	Libre	
	Semi-restringido (previo permiso)	
	Previa presentación de boleto o ticket (especificar la tarifa: niños, adultos, estudiantes, etc.)	
	Otro (especificar):.....	

ÉPOCA PROPICIA DE VISITA AL RECURSO (se puede marcar con X, más de una opción)

Marcar X	Mencionar si la visita se puede realizar durante:
x	Todo el año
	Esporádicamente-algunos meses (especificar)
	Fines de semana (especificar)
	Otros (especificar motivo, evento internacional, nacional o festividad y fecha):.....

HORARIO DE VISITA: De 07:00 a 16:00hrs

ESPECIFICACIONES: Lunes a Domingo

* En el caso de la categoría Folclore y acontecimientos programados, solamente deberá ser llenada los rubros señalados con asterisco.

C. ACTIVIDADES TURÍSTICAS (Se puede marcar con X, más de una opción)

Marcar X	NATURALEZA	Marcar X	DEPORTES / AVENTURA
X	Observación de aves: garzas, búhos, lechuzas, gallinazo de cabeza roja.		Ala Delta
X	Observación de fauna: tilapias, carpas, lagartijas.		Caminata / trekking
X	Observación de Flora: junco, totora, huarango		Caza deportiva
x	Observación de paisaje		Ciclismo
Marcar X	PASEOS		Escalada de roca
	Cruceros		Esqui sobre nieve

x	Paseos en bote		Espeleismo
	Paseos en caballito de totora		Parapente
	Paseos en caballo		Cabalgatas
	Paseos en carruaje		Pesca de altura
	Paseos en lancha o canoa		Pesca submarina
x	Paseos en pedalones		Puenting
	Paseos en yate	x	Sandboard
	Paseos en bicicleta		Zip-Line / Canopy
	Sobrevuelo en aeronave		Escalada en hielo
	Paseos en cuatrimotos		Montañismo
	Paseos en embarcaciones		Camping
	Paseos en motocicleta		Eco-caminata sobre las copas de los árboles
x	Otros (especificar): Excursiones		Otros (especificar).....
Marcar X	DEPORTES ACUÁTICOS	Marcar X	CULTURA Y FOLCLORE
	Buceo / diving		Ferias
	Canotaje		Degustación de platos típicos, productos o bebidas típicas
	Rafting		Rituales místicos o tradicionales
	Esquí acuático		Visita y participación en actividades de vida cotidiana de la comunidad
	Sea Kayak		Apreciación de muestras o actividades artísticas (danza, teatro, canto, pintura, escultura, etc)
	Motonáutica		Actividades religiosas o patronales
	Natación		Participación y/u observación del proceso de elaboración de productos locales
	Pesca deportiva	Marcar X	OTROS
	Remo		Compras de artesanía /souvenir
	Tabla hawaiana (surfing) o bodyboard		Compra de productos regionales
	Vela (windsurf)	x	Estudios e investigación
	Kitesurf		Realización de eventos
	Otros (especificar).....	x	Toma de fotografías y

	filmaciones
		Otros (especificar).....

D. SERVICIOS TURÍSTICOS ACTUALES (se puede marcar con X, más de una opción)

D1. Instalaciones Privadas	EN EL RECURSO	FUERA DEL RECURSO	
ALOJAMIENTO	Marcar X	Marcar X	Ciudad más cercana donde se ubica el servicio
Hoteles (especificar/categoría)			
Albergues			
Apart-hoteles			
Hostales			
EE.HH (S/clase ni categoría)		x	Centro poblado de Bernales
Otros (especificar):			
ALIMENTACIÓN			Ciudad más cercana donde se ubica el servicio
Restaurantes		x	Centro poblado de Bernales
Kioscos de comida y bebidas		x	Centro poblado de Bernales
Bares			
Fuentes de soda			
Cafeterías			
Venta de comida rápida			
Otros (especificar) Cocinerías		x	Centro poblado de Bernales
OTROS SERVICIOS TURÍSTICOS			Ciudad más cercana donde se ubica el servicio
Agencias de viaje			
Servicios de guiado: idioma español e inglés.			
Venta de artesanía			
Alquiler de camioneta 4X4			
Alquiler de carruajes			
Alquiler de botes	x		
Alquiler de pedalones	x		
Alquiler de caballos			
Alquiler de bicicletas			
Otros (especificar):			
LUGARES DE RECREACIÓN			Ciudad más cercana donde se ubica el servicio
Discotecas			
Peñas			


Cines y teatros			
Juegos de casino y/o tragamonedas			
Karaoke			
Juegos infantiles			
Centros deportivos			
Hipódromos			
Lugares de picnic			
Otros (especificar).....			
D2. Instalaciones públicas	EN EL RECURSO	FUERA DEL RECURSO	
	Marcar X	Marcar X	Ciudad más cercana donde se ubica el servicio
Miradores turísticos			
Estacionamiento de vehículos			
Señales turísticas de orientación			
Señales turísticas de interpretación			
Boletería			
Zonas de muestras artesanales, souvenirs, otros			
Centros de interpretación			
Instalación para la exposición de flora o fauna silvestre			
Paradores turísticos			
Embarcaderos			
Muelles turísticos			
Marina turística			
Oficina de información turística			
Zonas de campamento (camping)			
Estancia para animales de transporte turístico (acémilas, caballos, llamas)			
Orquideario			
Caminos peatonales			
Caminos de herradura			
Puesto de auxilio rápido			
Refugios (para recorridos largos)			
Museo de sitio			
Otros (especificar)			

E. SERVICIOS COMPLEMENTARIOS (se puede marcar con X, más de una opción)						
	EN EL RECURSO		FUERA DEL RECURSO			
	Marcar X		Marcar X			
Servicios de internet						
Bancos						
Cajero automático						
Casa de cambio						
Estación de servicios, grifos, gasolineras y gasocentros						
Servicios de correos						
Servicios de estacionamiento						
Servicios de taxis		x	Centro poblado de Bernales			
Centro de salud –tópico		x	Pueblo de Humay			
Venta de materiales para fotografía						
Seguridad /POLTUR/comisaría		x	Pueblo de Humay			
Alquiler y compras de equipos deportivos						
Librerías						
Bodegas o minimarkets		x	Centro poblado de Bernales			
Otros (especificar)						
F. CONDICIONES DE ACCESIBILIDAD PARA EL VISITANTE (Se puede marcar con X, más de una opción)						
PÚBLICOS	EN EL RECURSO					
	INSTALACIONES		ACTIVIDADES Y/O PROGRAMAS		EQUIPAMIENTO	
	Marcar	Especificar	Marcar	Especificar	Marcar	Especificar
Personas con discapacidad						
• Física						
• Mental						
• Intelectual						
• Sensorial						
Niños						
Jóvenes						
Adulto mayor						
Otros						

OBSERVACIONES	No hay instalaciones, equipamiento, actividades y/o programas dirigidos a personas con discapacidad.		
G. INFRAESTRUCTURA BÁSICA (Se puede marcar con X, más de una opción)			
	EN EL RECURSO	FUERA DEL RECURSO	
	Marcar X	Marcar X	Ciudad más cercana donde se ubica el servicio
Agua potable		x	Centro poblado de Bernales
Luz (suministro eléctrico)		x	Centro poblado de Bernales
Energía alternativa			
Teléfono			
Alcantarillado		x	Centro poblado de Bernales
Sistema de tratamiento			
Alternativa de residuos (biodigestor, pozo séptico, otros)		x	Centro poblado de Bernales
Señalización		x	Centro poblado de Bernales
Otros:			
H. SANEAMIENTO FÍSICO LEGAL (Se puede marcar con X, más de una opción)			
Marcar X	PROPIEDAD DEL RECURSO TURÍSTICO		
x	PÚBLICO	NOMBRE: Municipalidad de Humay	
	PRIVADO	NOMBRE:.....	
	Otra situación		
Marcar X	DOCUMENTOS DE SANEAMIENTO FÍSICO LEGAL		
	17.Ficha registral:.....Número de partida:.....		
	18.Certificado de compra-venta:.....		
	19.Certificado de posesión N°:.....		
	20.Otra situación		
ADMINISTRADO POR:			
Nombre: Municipalidad del distrito de Humay			
Tiempo de administración:			
I. DATOS DEL RESPONSABLE			
INSTITUCIÓN ENCARGADA (DIRCETUR/GERCETUR)			
Universidad César Vallejo			
PERSONA (S) RESPONSABLE (S) DEL INVENTARIO TURÍSTICO			
Nombre:	Jazmin Bendezu, Kiara Cuadros		
Cargo	Estudiantes		
Correo	jazminelena33@gmail.com / kcuadros94@gmail.com		
Teléfono	968231690 / 953118419		
FUENTES BIBLIOGRÁFICAS			
Fuente propia			

Marcar X	MATERIAL AUDIOVISUAL ACTUAL DEL RECURSO TURÍSTICO
X	FOTOGRAFÍAS
	VIDEOS
	OTROS (ESPECIFICAR)
REFERENCIAS DE LAS ÚLTIMAS INTERVENCIONES EN EL RECURSO TURÍSTICO	
FECHA	12 de enero del 2021

Nota: Ver anexo. Instructivo para llenado de la ficha de registro – Fase I
Categorización

A. DATOS GENERALES				
Nombre del recurso (*)	Casa Hacienda Montesierpe	Ficha N° (0005)		
Toponimia (*)				
UBICACIÓN		DATOS DE GEOREFERENCIA (*)		
Departamento/Región (*)	Ica	Coordenadas geográficas (WGS 84)	Latitud	13°71'67" N
Provincia (*)	Pisco		Longitud	75°86'67" E
Distrito (*)	Humay	Coordenadas UTM (WGS 84) opcional	Latitud	
Otro (*)	Centro poblado Montesierpe		Longitud	
Referencia:		Altitud (m.s.n.m)	410 m.s.n.m.	
CLASIFICACIÓN DEL RECURSOS TURÍSTICO		Fotografía actual		
Categoría (*)	Manifestaciones culturales			
Tipo (*)	Arquitectura y espacios urbanos			
Sub tipo (*)	Casa – Hacienda			
DESCRIPCIÓN (*)				
<p>Fue residencia de una familia española que habitó en el tiempo de la Colonia, cuenta con una capilla ahora en escombros que era usada para las celebraciones religiosas por parte de los miembros de la familia titular. Tiene una antigüedad de 200 años aproximadamente y un estilo colonial. El material de construcción utilizado es adobe y tapial; su suelo es pedregal en las partes exteriores, cuenta con restos de una bodega vitivinícola, lagares, prensas y depósitos de maceración.</p>				
Particularidades (*)		Reconocimientos (*)		
<p>En la Casa Hacienda Montesierpe, en el año 1776 se realizó el primer destilado de la uva que dio inicio a nuestro pisco peruano con sepas de uvas cultivadas y cosechadas en la zona.</p>				
Estado actual		Observaciones (*)		
Regular		<p>La casa hacienda Montesierpe, está ubicada a 41 kilómetros de la provincia de Pisco, en el distrito de Humay.</p>		

* En el caso de la categoría Folclore y acontecimientos programados, solamente deberá ser llenada los rubros señalados con asterisco.

B. CARACTERÍSTICAS DE LA VISITA DEL RECURSO TURÍSTICO					
TIPO DE VISITANTE (*) (Se puede considerar más de una opción) Indicar la cantidad de visitantes al recurso (Datos absolutos y comprobables)					
Total de visitantes		Fuente de datos	Año	Comentario:	
Turistas extranjeros					
Turistas nacionales					
Visitantes locales (excursionistas)					
RUTA DE ACCESO AL RECURSO TURÍSTICO					
La ruta de acceso se compone de "recorridos". Especificar cada uno de los recorridos y tramos existentes desde la capital de región, provincia o distrito más cercano (Según sea el caso) hacía el recurso turístico. Considerar el tipo de vía, la distancia y el tiempo utilizado; lo cual se definirá en kilómetros y horas para cada medio de acceso. Puede existir más de un recorrido para llegar al recurso turístico.					
Recorrido¹	Tramo²	Tipo de acceso³	Medio de transporte⁴	Tipo de vía terrestre⁵	Distancia en km/ tiempo⁶
1	Mercado de Pisco-Montesierpe	Terrestre	Combi	Asfaltado	41 km / 50 min
1	Mercado de Pisco-Montesierpe	Terrestre	Mini Bus público	Asfaltado	41 km / 50 min
2	Plaza de Armas de Pisco-Montesierpe	Terrestre	Automóvil Particular	Asfaltado	41 km / 40 min
2	Plaza de Armas de Pisco-Montesierpe	Terrestre	Taxi	Asfaltado	41 km / 40 min
31. Se utilizarán los números para cada recorrido (1, 2, 3...) 32. Se señalarán los lugares que forman el tramo 33. Se indicará el acceso correspondiente: aéreo, terrestre, marítimo, lacustre/fluvial 34. Se refiere al medio de transporte utilizado en el tramo (bus, taxi, caballo, motocarro, auto, etc.) 35. Solo para el caso de vías de acceso terrestre, indicar el tipo de vía: trocha carrozable, camino peatonal, camino de herradura, vía afirmada, vía asfaltada u otros. 36. Se refiere a que puede ser expresado en Km o en tiempo (día, horas, minutos)					
Marcar X	TIPO DE INGRESO:		OBSERVACIONES:		
	Libre				
	Semi-restringido (previo permiso)				
	Prevía presentación de boleto o ticket (especificar la tarifa: niños, adultos, estudiantes, etc.)				

x	Otro (especificar): Restringido	
ÉPOCA PROPICIA DE VISITA AL RECURSO (se puede marcar con X, más de una opción)		
Marcar X	Mencionar si la visita se puede realizar durante:	
	Todo el año	
	Esporádicamente-algunos meses (especificar)	
	Fines de semana (especificar)	
x	Otros (especificar motivo, evento internacional, nacional o festividad y fecha): No está abierta al público.	
HORARIO DE VISITA:		
ESPECIFICACIONES:.....		

* En el caso de la categoría Folclore y acontecimientos programados, solamente deberá ser llenada los rubros señalados con asterisco.

C. ACTIVIDADES TURÍSTICAS (Se puede marcar con X, más de una opción)			
Marcar X	NATURALEZA	Marcar X	DEPORTES / AVENTURA
	Observación de aves (especificar)		Ala Delta
	Observación de fauna (especificar)		Caminata / trekking
	Observación de Flora (especificar)		Caza deportiva
	Observación de paisaje		Ciclismo
Marcar X	PASEOS		Escalada de roca
	Cruceros		Esqui sobre nieve
	Paseos en bote		Espeleismo
	Paseos en caballito de totora		Parapente
	Paseos en caballo		Cabalgatas
	Paseos en carruaje		Pesca de altura
	Paseos en lancha o canoa		Pesca submarina
	Paseos en pedales		Puenting
	Paseos en yate		Sandboard
	Paseos en bicicleta		Zip-Line / Canopy
	Sobrevuelo en aeronave		Escalada en hielo
	Paseos en cuatrimotos		Montañismo
	Paseos en embarcaciones		Camping
	Paseos en motocicleta		Eco-caminata sobre las copas de los árboles
	Otros (especificar): Excursiones		Otros (especificar).....
Marcar X	DEPORTES ACUÁTICOS	Marcar	CULTURA Y FOLCLORE

		X	
	Buceo / diving		Ferias
	Canotaje		Degustación de platos típicos, productos o bebidas típicas
	Rafting		Rituales místicos o tradicionales
	Esquí acuático		Visita y participación en actividades de vida cotidiana de la comunidad
	Sea Kayak		Apreciación de muestras o actividades artísticas (danza, teatro, canto, pintura, escultura, etc)
	Motonáutica		Actividades religiosas o patronales
	Natación		Participación y/u observación del proceso de elaboración de productos locales
	Pesca deportiva	Marcar X	OTROS
	Remo		Compras de artesanía /souvenir
	Tabla hawaiana (surfing) o bodyboard		Compra de productos regionales
	Vela (windsurf)		Estudios e investigación
	Kitesurf		Realización de eventos
	Otros (especificar).....		Toma de fotografías y filmaciones
			Otros (especificar).....

D. SERVICIOS TURÍSTICOS ACTUALES (se puede marcar con X, más de una opción)

D1. Instalaciones Privadas	EN EL RECURSO	FUERA DEL RECURSO	
ALOJAMIENTO	Marcar X	Marcar X	Ciudad más cercana donde se ubica el servicio
Hoteles (especificar/categoría)			
Albergues			
Apart-hoteles			
Hostales			
EE.HH (S/clase ni categoría)			
Otros (especificar):			
ALIMENTACIÓN			Ciudad más cercana donde se ubica el servicio
Restaurantes			

Kioscos de comida y bebidas			
Bares			
Fuentes de soda			
Cafeterías			
Venta de comida rápida			
Otros (especificar) Cocinerías			
OTROS SERVICIOS TURÍSTICOS			Ciudad más cercana donde se ubica el servicio
Agencias de viaje			
Servicios de guiado: idioma español e inglés.			
Venta de artesanía			
Alquiler de camioneta 4X4			
Alquiler de carruajes			
Alquiler de botes			
Alquiler de pedalones			
Alquiler de caballos			
Alquiler de bicicletas			
Otros (especificar):			
LUGARES DE RECREACIÓN			Ciudad más cercana donde se ubica el servicio
Discotecas			
Peñas			
Cines y teatros			
Juegos de casino y/o tragamonedas			
Karaoke			
Juegos infantiles			
Centros deportivos			
Hipódromos			
Lugares de picnic			
Otros (especificar).....			
D2. Instalaciones públicas	EN EL RECURSO	FUERA DEL RECURSO	
	Marcar X	Marcar X	Ciudad más cercana donde se ubica el servicio
Miradores turísticos			
Estacionamiento de vehículos			
Señales turísticas de orientación			
Señales turísticas de interpretación			

Boletería			
Zonas de muestras artesanales, souvenirs, otros			
Centros de interpretación			
Instalación para la exposición de flora o fauna silvestre			
Paradores turísticos			
Embarcaderos			
Muelles turísticos			
Marina turística			
Oficina de información turística			
Zonas de campamento (camping)			
Estancia para animales de transporte turístico (acémilas, caballos, llamas)			
Orquideario			
Caminos peatonales			
Caminos de herradura			
Puesto de auxilio rápido			
Refugios (para recorridos largos)			
Museo de sitio			
Otros (especificar)			
E. SERVICIOS COMPLEMENTARIOS (se puede marcar con X, más de una opción)			
	EN EL RECURSO	FUERA DEL RECURSO	
	Marcar X	Marcar X	
Servicios de internet			
Bancos			
Cajero automático			
Casa de cambio			
Estación de servicios, grifos, gasolineras y gasocentros			
Servicios de correos			
Servicios de estacionamiento			
Servicios de taxis			
Centro de salud –tópico			
Venta de materiales para fotografía			
Seguridad /POLTUR/comisaría			
Alquiler y compras de equipos deportivos			
Librerías			
Bodegas o minimarkets			

Otros (especificar)			

F. CONDICIONES DE ACCESIBILIDAD PARA EL VISITANTE (Se puede marcar con X, más de una opción)

PÚBLICOS	EN EL RECURSO					
	INSTALACIONES		ACTIVIDADES Y/O PROGRAMAS		EQUIPAMIENTO	
	Marcar	Especificar	Marcar	Especificar	Marcar	Especificar
Personas con discapacidad						
• Física						
• Mental						
• Intelectual						
• Sensorial						
Niños						
Jóvenes						
Adulto mayor						
Otros						
OBSERVACIONES	No hay instalaciones, equipamiento, actividades y/o programas dirigidos a personas con discapacidad.					

G. INFRAESTRUCTURA BÁSICA (Se puede marcar con X, más de una opción)

	EN EL RECURSO	FUERA DEL RECURSO	
	Marcar X	Marcar X	Ciudad más cercana donde se ubica el servicio
Agua potable			
Luz (suministro eléctrico)			
Energía alternativa			
Teléfono			
Alcantarillado			
Sistema de tratamiento			
Alternativa de residuos (biodigestor, pozo séptico, otros)			
Señalización			
Otros:			

H. SANEAMIENTO FÍSICO LEGAL (Se puede marcar con X, más de una opción)

Marcar X	PROPIEDAD DEL RECURSO TURÍSTICO	
	PÚBLICO	NOMBRE:
x	PRIVADO	NOMBRE: Casa Hacienda Montesierpe
	Otra situación	
Marcar X	DOCUMENTOS DE SANEAMIENTO FÍSICO LEGAL	

	21. Ficha registral:.....Número de partida:.....
	22. Certificado de compra-venta:.....
	23. Certificado de posesión N°:.....
	24. Otra situación
ADMINISTRADO POR:	
Nombre: Henry Medina	
Tiempo de administración:	
I. DATOS DEL RESPONSABLE	
INSTITUCIÓN ENCARGADA (DIRCETUR/GERCETUR)	
Universidad César Vallejo	
PERSONA (S) RESPONSABLE (S) DEL INVENTARIO TURÍSTICO	
Nombre:	Jazmin Bendezu, Kiara Cuadros
Cargo	Estudiantes
Correo	jazminelena33@gmail.com / kcuadros94@gmail.com
Teléfono	968231690 / 953118419
FUENTES BIBLIOGRÁFICAS	
Fuente propia	
Marcar X	MATERIAL AUDIOVISUAL ACTUAL DEL RECURSO TURÍSTICO
	FOTOGRAFÍAS
	VIDEOS
	OTROS (ESPECIFICAR)
REFERENCIAS DE LAS ÚLTIMAS INTERVENCIONES EN EL RECURSO TURÍSTICO	
FECHA	12 de enero del 2021

Nota: Ver anexo. Instructivo para llenado de la ficha de registro – Fase I Categorización

A. DATOS GENERALES

Nombre del recurso (*)	Laguna La Palma	Ficha N° (0006)		
Toponimia (*)				
UBICACIÓN		DATOS DE GEOREFERENCIA (*)		
Departamento/Región (*)	Ica	Coordenadas geográficas (WGS 84)	Latitud	-13.75
Provincia (*)	Pisco		Longitud	-76.05
Distrito (*)	Humay	Coordenadas UTM (WGS 84) opcional	Latitud	
Otro (*)	Centro poblado Bernales		Longitud	
Referencia:		Altitud (m.s.n.m)	220 m.s.n.m	
CLASIFICACIÓN DEL RECURSOS TURÍSTICO		Fotografía actual		
Categoría (*)	Sitios naturales	No se logró ubicar a la laguna.		
Tipo (*)	Cuerpos de agua			
Sub tipo (*)	Lagunas			
DESCRIPCIÓN (*)				
Es una laguna que tiene una extensión aproximada de 30 hectáreas o 600 metros de longitud y que se ha formado a causa e de las aguas del río Pisco.				
Particularidades (*)		Reconocimientos (*)		
Estado actual		Observaciones (*)		
		Es una laguna privada de la cual no se tiene información y cuyo acceso es a través de areneros.		

* En el caso de la categoría Folclore y acontecimientos programados, solamente deberá ser llenada los rubros señalados con asterisco.

B. CARACTERÍSTICAS DE LA VISITA DEL RECURSO TURÍSTICO

TIPO DE VISITANTE (*) (Se puede considerar más de una opción)

Indicar la cantidad de visitantes al recurso (Datos absolutos y comprobables)

Total de visitantes		Fuente de datos	Año	Comentario:
Turistas extranjeros				
Turistas nacionales				
Visitantes locales (excursionistas)				

RUTA DE ACCESO AL RECURSO TURÍSTICO

La ruta de acceso se compone de "recorridos". Especificar cada uno de los recorridos y tramos existentes desde la capital de región, provincia o distrito más cercano (Según sea el caso) hacia el recurso turístico. Considerar el tipo de vía, la distancia y el tiempo utilizado; lo cual se definirá en kilómetros y horas para cada medio de acceso. Puede existir más de un recorrido para llegar al recurso turístico.

Recorrido ¹	Tramo ²	Tipo de acceso ³	Medio de transporte ⁴	Tipo de vía terrestre ⁵	Distancia en km/ tiempo ⁶
1	Mercado de Pisco- Centro Poblado de Bernales	Terrestre	Combi	Asfaltado	35 km / 40min
1	Mercado de Pisco- Centro poblado de Bernales	Terrestre	Minivan	Asfaltado	35 km / 40 min
2	Plaza de Armas de Pisco - Centro poblado Bernales	Terrestre	Automóvil Particular	Asfaltado	34 km / 40 min
2	Plaza de Armas de Pisco - Centro poblado Bernales	Terrestre	Bus turístico	Asfaltado	34 km / 40 min
2	Plaza de Armas de Pisco - Centro poblado Bernales	Terrestre	Mini bus turístico	Asfaltado	34 km / 40 min
2	Plaza de Armas de Pisco - Centro poblado Bernales	Terrestre	Taxi	Asfaltado	34 km / 40 min

37. Se utilizarán los números para cada recorrido (1, 2, 3,..)

38. Se señalarán los lugares que forman el tramo

39. Se indicará el acceso correspondiente: aéreo, terrestre, marítimo, lacustre/fluvial

40. Se refiere al medio de transporte utilizado en el tramo (bus, taxi, caballo, motocarro, auto, etc.)

41. Solo para el caso de vías de acceso terrestre, indicar el tipo de vía: trocha carrozable, camino peatonal, camino de herradura, vía afirmada, vía asfaltada u otros.

42. Se refiere a que puede ser expresado en Km o en tiempo (día, horas, minutos)

Marcar X	TIPO DE INGRESO:	OBSERVACIONES:
----------	------------------	----------------

	Libre	
	Semi-restringido (previo permiso)	
	Previa presentación de boleto o ticket (especificar la tarifa: niños, adultos, estudiantes, etc.)	
	Otro (especificar):.....	
ÉPOCA PROPICIA DE VISITA AL RECURSO (se puede marcar con X, más de una opción)		
Marcar X	Mencionar si la visita se puede realizar durante:	
	Todo el año	
	Esporádicamente-algunos meses (especificar)	
	Fines de semana (especificar)	
	Otros (especificar motivo, evento internacional, nacional o festividad y fecha): No está abierta al público.	
HORARIO		DE
VISITA:.....		
ESPECIFICACIONES:.....		

* En el caso de la categoría Folclore y acontecimientos programados, solamente deberá ser llenada los rubros señalados con asterisco.

C. ACTIVIDADES TURÍSTICAS (Se puede marcar con X, más de una opción)			
Marcar X	NATURALEZA	Marcar X	DEPORTES / AVENTURA
	Observación de aves (especificar)		Ala Delta
	Observación de fauna (especificar)		Caminata / trekking
	Observación de Flora (especificar)		Caza deportiva
	Observación de paisaje		Ciclismo
Marcar X	PASEOS		Escalada de roca
	Cruceros		Esqui sobre nieve
	Paseos en bote		Espeleismo
	Paseos en caballito de totora		Parapente
	Paseos en caballo		Cabalgatas
	Paseos en carruaje		Pesca de altura
	Paseos en lancha o canoa		Pesca submarina
	Paseos en pedales		Puenting
	Paseos en yate		Sandboard
	Paseos en bicicleta		Zip-Line / Canopy

	Sobrevuelo en aeronave		Escalada en hielo
	Paseos en cuatrimotos		Montañismo
	Paseos en embarcaciones		Camping
	Paseos en motocicleta		Eco-caminata sobre las copas de los árboles
	Otros (especificar).....		Otros (especificar).....
Marcar X	DEPORTES ACUÁTICOS	Marcar X	CULTURA Y FOLCLORE
	Buceo / diving		Ferias
	Canotaje		Degustación de platos típicos, productos o bebidas típicas
	Rafting		Rituales místicos o tradicionales
	Esquí acuático		Visita y participación en actividades de vida cotidiana de la comunidad
	Sea Kayac		Apreciación de muestras o actividades artísticas (danza, teatro, canto, pintura, escultura, etc)
	Motonáutica		Actividades religiosas o patronales
	Natación		Participación y/u observación del proceso de elaboración de productos locales
	Pesca deportiva	Marcar X	OTROS
	Remo		Compras de artesanía /souvenir
	Tabla hawaiana (surfing) o bodyboard		Compra de productos regionales
	Vela (sindsurf)		Estudios e investigación
	Kitesurf		Realización de eventos
	Otros (especificar).....		Toma de fotografías y filmaciones
			Otros (especificar).....

D. SERVICIOS TURÍSTICOS ACTUALES (se puede marcar con X, más de una opción)

D1. Instalaciones Privadas	EN EL RECURSO		FUERA DEL RECURSO	
	Marcar X	Marcar X	Ciudad más cercana donde se ubica el servicio	
Hoteles especificar/categoría)				
Albergues				
Apart-hoteles				
Hostales				
EE.HH (S/clase ni categoría)				

Otros (especificar).....			
ALIMENTACIÓN			Ciudad más cercana donde se ubica el servicio
Restaurantes			
Kioscos de comida y bebidas			
Bares			
Fuentes de soda			
Cafeterías			
Venta de comida rápida			
Otros (especificar).....			
OTROS SERVICIOS TURÍSTICOS			Ciudad más cercana donde se ubica el servicio
Agencias de viaje			
Servicios de guiado: idioma.....			
Venta de artesanía			
Alquiler de camioneta 4X4			
Alquiler de carruajes			
Alquiler de botes			
Alquiler de pedalones			
Alquiler de caballos			
Alquiler de bicicletas			
Otros (especificar).....			
LUGARES DE RECREACIÓN			Ciudad más cercana donde se ubica el servicio
Discotecas			
Peñas			
Cines y teatros			
Juegos de casino y/o tragamonedas			
Karaoke			
Juegos infantiles			
Centros deportivos			
Hipódromos			
Lugares de picnic			
Otros (especificar).....			
D2. Instalaciones públicas	EN EL RECURSO	FUERA DEL RECURSO	
	Marcar X	Marcar X	Ciudad más cercana donde se ubica el servicio
Miradores turísticos			
Estacionamiento de vehículos			

Señales turísticas de orientación			
Señales turísticas de interpretación			
Boletería			
Zonas de muestras artesanales, souvenirs, otros			
Centros de interpretación			
Instalación para la exposición de flora o fauna silvestre			
Paradores turísticos			
Embarcaderos			
Muelles turísticos			
Marina turística			
Oficina de información turística			
Zonas de campamento (camping)			
Estancia para animales de transporte turístico (acémilas, caballos, llamas)			
Orquideario			
Caminos peatonales			
Caminos de herradura			
Puesto de auxilio rápido			
Refugios (para recorridos largos)			
Museo de sitio			
Otros (especificar)			

E. SERVICIOS COMPLEMENTARIOS (se puede marcar con X, más de una opción)

	EN EL RECURSO	FUERA DEL RECURSO	
	Marcar X	Marcar X	
Servicios de internet			
Bancos			
Cajero automático			
Casa de cambio			
Estación de servicios, grifos, gasolineras y gasocentros			
Servicios de correos			
Servicios de estacionamiento			
Servicios de taxis			
Centro de salud –tópico			
Venta de materiales para fotografía			
Seguridad /POLTUR/comisaría			
Alquiler y compras de equipos deportivos			
Librerías			
Bodegas o minimarkets			
Otros (especificar)			

F. CONDICIONES DE ACCESIBILIDAD PARA EL VISITANTE (Se puede marcar con X,

más de una opción)						
PÚBLICOS	EN EL RECURSO					
	INSTALACIONES		ACTIVIDADES 7/O PROGRAMAS		EQUIPAMIENTO	
	Marcar	Especificar	Marcar	Especificar	Marcar	Especificar
Personas con discapacidad						
• Física						
• Mental						
• Intelectual						
• Sensorial						
Niños						
Jóvenes						
Adulto mayor						
Otros						
OBSERVACIONES						
G. INFRAESTRUCTURA BÁSICA (Se puede marcar con X, más de una opción)						
	EN EL RECURSO		FUERA DEL RECURSO			
	Marcar X	Marcar X	Ciudad más cercana donde se ubica el servicio			
Agua potable						
Luz (suministro eléctrico)						
Energía alternativa						
Teléfono						
Alcantarillado						
Sistema de tratamiento						
Alternativa de residuos (biodigestor, pozo séptico, otros)						
Señalización						

Otra:.....			
------------	--	--	--

H. SANEAMIENTO FÍSICO LEGAL 8Se puede marcar con X, más de una opción

Marcar X	PROPIEDAD DEL RECURSO TURÍSTICOS	
	PÚBLICO	NOMBRE:.....
x	PRIVADO	NOMBRE:.....
	Otra situación	

Marcar X DOCUMENTOS DE SANEAMIENTO FÍSICO LEGAL

	25.Ficha registral:.....Número de partida:.....
	26.Certificado de compra-venta:.....
	27.Certificado de posesión N°:.....
	28.Otra situación

ADMINISTRADO POR:

Nombre:

Tiempo de administración:

I. DATOS DEL RESPONSABLE

INSTITUCIÓN ENCARGADA (DIRCETUR/GERCETUR)

Universidad César Vallejo

PERSONA (S) RESPONSABLE (S) DEL INVENTARIO TURÍSTICO

Nombre:	Jazmin Bendezu, Kiara Cuadros
Cargo	Estudiantes
Correo	jazminelena33@gmail.com / kcuadros94@gmail.com
Teléfono	968231690 / 953118419

FUENTES BIBLIOGRÁFICAS

Fuente propia

Marcar X MATERIAL AUDIOVISUAL ACTUAL DEL RECURSO TURÍSTICO


	FOTOGRAFÍAS
	VIDEOS
	OTROS (ESPECIFICAR)

REFERENCIAS DE LAS ÚLTIMAS INTERVENCIONES EN EL RECURSO TURÍSTICO

--

FECHA	12 de enero del 2021

Nota: Ver anexo. Instructivo para llenado de la ficha de registro – Fase I
Categorización

A. DATOS GENERALES				
Nombre del recurso (*)	Cerro Viruela			Ficha N° (007)
Toponimia (*)				
UBICACIÓN		DATOS DE GEOREFERENCIA (*)		
Departamento/Región (*)	Ica	Coordenadas geográficas (WGS 84)	Latitud	13°42'0.26" S
Provincia (*)	Pisco		Longitud	75°52'18.8" O
Distrito (*)	Humay	Coordenadas UTM (WGS 84) opcional	Latitud	
Otro (*)	Centro poblado Montesierpe		Longitud	
Referencia:	Km 33 de la vía Libertadores	Altitud (m.s.n.m)	687 m.s.n.m	
CLASIFICACIÓN DEL RECURSOS TURÍSTICO		Fotografía actual		
Categoría (*)	Sitios naturales			
Tipo (*)	Montañas			
Sub tipo (*)	Cerros			
DESCRIPCIÓN (*)				
<p>El cerro viruela es un recurso natural del distrito de Humay, del cual se puede observar a manera de mirador, el valle del río Pisco, asimismo, es el cerro que alberga el geoglifo de la franja de hoyos o “huella de la Serpiente”. Su nombre de viruela se debe a la similitud de los agujeros con las secuelas de la enfermedad del mismo nombre.</p>				

Particularidades (*)	Reconocimientos (*)
Sobre el cerro se encuentra el geoglifo más extenso del Perú, compuesto por una serie de hoyos que datan al parecer de época incaica.	
Estado actual	Observaciones (*)
Bueno	

* En el caso de la categoría Folclore y acontecimientos programados, solamente deberá ser llenada los rubros señalados con asterisco.

B. CARACTERÍSTICAS DE LA VISITA DEL RECURSO TURÍSTICO

TIPO DE VISITANTE (*) (Se puede considerar más de una opción)

Indicar la cantidad de visitantes al recursos (Datos absolutos y comprobables)

Total de visitantes		Fuente de datos	Año	Comentario:
Turistas extranjeros				
Turistas nacionales				
Visitantes locales (excursionistas)				

RUTA DE ACCESO AL RECURSO TURÍSTICO

La ruta de acceso se compone de "recorridos". Especificar cada uno de los recorridos y tramos existentes desde la capital de región, provincia o distrito mas cercano (Según sea el caso) hacia el recurso turístico. Considerar el tipo de vía, la distancia y el tiempo utilizado; lo cual se definirá en kilómetros y horas para cada medio de acceso. Puede existir mas de un recorrido para llegar al recurso turístico.

Recorrido 1	Tramo ²	Tipo de acceso ³	Medio de transporte ⁴	Tipo de vía terrestre ⁵	Distancia en km/ tiempo ⁶
1	Mercado N°1 Pisco – Centro poblado Montesierpe	Terrestre	Minivan	Asfaltado	43 km / 45 min
2	Plaza de Armas de Pisco - Centro poblado	Terrestre	Automóvil Particular	Asfaltado	42 km / 43 min

	Montesierpe				
2	Plaza de Armas de Pisco - Centro poblado Montesierpe	Terrestre	Bus turístico	Asfaltado	42 km / 43 min
2	Plaza de Armas de Pisco - Centro poblado Montesierpe	Terrestre	Mini bus turístico	Asfaltado	42 km / 43 min
2	Plaza de Armas de Pisco - Centro poblado Montesierpe	Terrestre	Taxi	Asfaltado	42 km / 43 min
3	Centro poblado Montesierpe – Cerro Viruela	Terrestre	A Pie	Trocha no carrozable	10 km / 30 min

43. Se utilizarán los números para cada recorrido (1, 2, 3,..)

44. Se señalar{an los lugares que forman el tramo

45. Se indicará el acceso correspondiente: aéreo, terrestre, marítimo, lacustre/fluvial

46. Se refiere al medio de transporte utilizado en el tramo (bus, taxi, caballo, motocarro, auto, etc.)

47. Solo para el caso de vías de acceso terrestre, indicar el tipo de vía: trocha carrozable, camino peatonal, camino de herradura, vía afirmada, vía asfaltada u otros.

48. Se refiere a que puede ser expresado en Km o en tiempo (día, horas, minutos)

Marcar X	TIPO DE INGRESO:	OBSERVACIONES:
X	Libre	
	Semi-restringido (previo permiso)	
	Previa presentación de boleto o ticket (especificar{a tarifa: niños, adultos, estudiantes, etc.)	
	Otro (especificar):.....	

ÉPOCA PROPICIA DE VISITA AL RECURSO (se puede marcar con X, más de una opción)

Marcar X	Mencionar si la visita se puede realizar durante:
X	Todo el año
	Esporádicamente-algunos meses (especificar)

	Fines de semana (especificar)
	Otros (especificar motivo, evento internacional, nacional o festividad y fecha):.....
HORARIO DE VISITA:.....	
ESPECIFICACIONES:.....	

* En el caso de la categoría Folclore y acontecimientos programados, solamente deberá ser llenada los rubros señalados con asterisco.

C. ACTIVIDADES TURÍSTICAS (Se puede marcar con X, más de una opción)			
Marcar X	NATURALEZA	Marcar X	DEPORTES / AVENTURA
	Observación de aves (especificar)		Ala Delta
	Observación de fauna (especificar)		Caminata / trekking
	Observación de Flora (especificar)		Caza deportiva
X	Observación de paisaje		Ciclismo
Marcar X	PASEOS		Escalada de roca
	Cruceros		Esqui sobre nieve
	Paseos en bote		Espeleismo
	Paseos en caballito de totora		Parapente
	Paseos en caballo		Cabalgatas
	Paseos en carruaje		Pesca de altura
	Paseos en lancha o canoa		Pesca submarina
	Paseos en pedalones		Puenting
	Paseos en yate		Sandboard
	Paseos en bicicleta		Zip-Line / Canopy
	Sobrevuelo en aeronave		Escalada en hielo
	Paseos en cuatrimotos		Montañismo
	Paseos en embarcaciones		Camping
	Paseos en motocicleta		Eco-caminata sobre las copas de los árboles
	Otros (especificar).....		Otros (especificar).....
Marcar X	DEPORTES ACUÁTICOS	Marcar X	CULTURA Y FOLCLORE
	Buceo / diving		Ferías
	Canotaje		Degustación de platos típicos, productos o bebidas típicas
	Rafting		Rituales místicos o tradicionales
	Esquí acuático		Visita y participación en actividades de vida cotidiana de la comunidad

	Sea Kayac		Apreciación de muestras o actividades artísticas (danza, teatro, canto, pintura, escultura, etc)
	Motonáutica		Actividades religiosas o patronales
	Natación		Participación y/u observación del proceso de elaboración de productos locales
	Pesca deportiva	Marcar X	OTROS
	Remo		Compras de artesanía /souvenir
	Tabla hawaiana (surfing) o bodyboard		Comprpa de productos regionales
	Vela (sindsurf)	X	Estudios e investigación
	Kitesurf		Realización de eventos
	Otros (especificar).....	X	Toma de fotografías y filmaciones
			Otros (especificar).....

D. SERVICIOS TURÍSTICOS ACTUALES (se puede marcar con X, más de una opción)

D1. Instalaciones Privadas	EN EL RECURSO	FUERA DEL RECURSO	
ALOJAMIENTO	Marcar X	Marcar X	Ciudad más cercana donde se ubica el servicio
Hoteles (especificar/categoría)			
Albergues			
Apartment-hoteles			
Hostales			
EE.HH (S/clase ni categoría)		X	Pueblo de Humay
Otros (especificar).....			
ALIMENTACIÓN			Ciudad más cercana donde se ubica el servicio
Restaurantes			
Kioscos de comida y bebidas			
Bares			
Fuentes de soda			
Cafeterías			
Venta de comida rápida			
Otros (especificar): Cocinerías		x	Centro poblado Montesierpe y urbe de Humay
OTROS SERVICIOS			Ciudad más cercana

TURÍSTICOS			donde se ubica el servicio
Agencias de viaje			
Servicios de guiado: idioma.....			
Venta de artesanía			
Alquiler de camioneta 4X4			
Alquiler de carruajes			
Alquiler de botes			
Alquiler de pedalones			
Alquiler de caballos			
Alquiler de bicicletas			
Otros (especificar).....			
LUGARES DE RECREACIÓN			Ciudad más cercana donde se ubica el servicio
Discotecas			
Peñas			
Cines y teatros			
Juegos de casino y/o tragamonedas			
Karaoke			
Juegos infantiles			
Centros deportivos			
Hipódromos			
Lugares de picnic			
Otros (especificar).....			
D2. Instalaciones públicas	EN EL RECURSO	FUERA DEL RECURSO	
	Marcar X	Marcar X	Ciudad más cercana donde se ubica el servicio
Miradores turísticos			
Estacionamiento de vehículos			
Señales turísticas de orientación			
Señales turísticas de interpretación			
Boletería			
Zonas de muestras artesanales, souvenirs, otros			
Centros de interpretación			
Instalación para la exposición de flora o fauna silvestre			
Paradores turísticos			
Embarcaderos			

Muelles turísticos			
Marina turística			
Oficina de información turística			
Zonas de campamento (camping)			
Estancia para animales de transporte turístico (acémilas, caballos, llamas)			
Orquideario			
Caminos peatonales			
Caminos de herradura			
Puesto de auxilio rápido			
Refugios (para recorridos largos)			
Museo de sitio			
Otros (especificar)			

E. SERVICIOS COMPLEMENTARIOS (se puede marcar con X, más de una opción)

	EN EL RECURSO		FUERA DEL RECURSO	
	Marcar X		Marcar X	
Servicios de internet				
Bancos				
Cajero automático				
Casa de cambio				
Estación de servicios, grifos, gasolineras y gasocentros				
Servicios de correos				
Servicios de estacionamiento				
Servicios de taxis			x	Pueblo de Humay
Centro de salud –tópico			x	Pueblo de Humay
Venta de materiales para fotografía				
Seguridad /POLTUR/comisaría			X	Pueblo de Humay
Alquiler y compras de equipos deportivos				
Librerías				
Bodegas o minimarkets			x	Pueblo de Humay
Otros (especificar)				

F. CONDICIONES DE ACCESIBILIDAD PARA EL VISITANTE (Se puede marcar con X, más de una opción)

PÚBLICOS	EN EL RECURSO					
	INSTALACIONES		ACTIVIDADES 7/O PROGRAMAS		EQUIPAMIENTO	
	Marcar	Especificar	Marcar	Especificar	Marcar	Especificar
Personas con discapacidad						
• Física						
• Mental						

• Intelectual						
• Sensorial						
Niños						
Jóvenes						
Adulto mayor						
Otros						

OBSERVACIONES

G. INFRAESTRUCTURA BÁSICA (Se puede marcar con X, más de una opción)

	EN EL RECURSO	FUERA DEL RECURSO	
	Marcar X	Marcar X	Ciudad más cercana donde se ubica el servicio
Agua potable			
Luz (suministro eléctrico)			
Energía alternativa			
Teléfono			
Alcantarillado			
Sistema de tratamiento			
Alternativa de residuos (biodigestor, pozo séptico, otros)			
Señalización			
Otra:.....			

H. SANEAMIENTO FÍSICO LEGAL 8Se puede marcar con X, más de una opción

Marcar X	PROPIEDAD DEL RECURSO TURÍSTICOS	
X	PÚBLICO	NOMBRE: Municipalidad del distrito de Humay
	PRIVADO	NOMBRE:.....
	Otra situación	
Marcar X	DOCUMENTOS DE SANEAMIENTO FÍSICO LEGAL	
	29.Ficha registral:.....Número de partida:.....	

	30.Certificado de compra-venta:.....
	31.Certificado de posesión N°:.....
	32.Otra situación
ADMINISTRADO POR:	
Nombre:	
Tiempo de administración:	
I. DATOS DEL RESPONSABLE	
INSTITUCIÓN ENCARGADA (DIRCETUR/GERCETUR)	
Universidad César Vallejo	
PERSONA (S) RESPONSABLE (S) DEL INVENTARIO TURÍSTICO	
Nombre:	Jazmin Bendezu, Kiara Cuadros
Cargo	Estudiantes
Correo	jazminelena33@gmail.com / kcuadros94@gmail.com
Teléfono	968231690 / 953118419
FUENTES BIBLIOGRÁFICAS	
Fuente Propia	
Marcar X	MATERIAL AUDIOVISUAL ACTUAL DEL RECURSO TURÍSTICO
	FOTOGRAFÍAS
	VIDEOS
	OTROS (ESPECIFICAR)
REFERENCIAS DE LAS ÚLTIMAS INTERVENCIONES EN EL RECURSO TURÍSTICO	
FECHA	11 de enero del 2021

Nota: Ver anexo. Instructivo para llenado de la ficha de registro – Fase I
Categorización

Anexo 07: Consentimiento informado

Carta de Consentimiento informado

Yo, Domingo Watten Ortiz Pasache..... Indico que se me ha explicado que formaré parte del trabajo de investigación: "Potencial turístico del Distrito de Humay, Pisco, 2021". Mis resultados se juntarán con los obtenidos por los demás participantes y en ningún momento se revelará mi identidad.

Se respetará mi decisión de aceptar o no colaborar con la investigación, pudiendo retirarme de ella en cualquier momento, sin que ello implique alguna consecuencia desfavorable para mí.

Por lo expuesto, declaro que:

- He recibido información suficiente sobre el estudio.
- He tenido la oportunidad de efectuar preguntas sobre el estudio.

Se me ha informado que:


- Mi participación es voluntaria.
- Puedo retirarme del estudio, en cualquier momento, sin que ello me perjudique.
- Mis resultados personales no serán informados a nadie.

Por lo expuesto, acepto formar parte de la investigación.

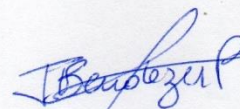
Lima, 09 de Enero.....del 2021



Firma de la participante



Firma del investigador



Celular N°

En caso de cualquier duda e inquietud referente a la investigación, puede escribir al correo electrónico del investigador.

jazminhelenaa.33@gmail.com
Kuadros94@gmail.com

Carta de Consentimiento informado

Yo, Ismael Trillo Arteaga..... Indico que se me ha explicado que formaré parte del trabajo de investigación: "Potencial turístico del Distrito de Humay, Pisco, 2021". Mis resultados se juntarán con los obtenidos por los demás participantes y en ningún momento se revelará mi identidad.

Se respetará mi decisión de aceptar o no colaborar con la investigación, pudiendo retirarme de ella en cualquier momento, sin que ello implique alguna consecuencia desfavorable para mí.

Por lo expuesto, declaro que:


- He recibido información suficiente sobre el estudio.
- He tenido la oportunidad de efectuar preguntas sobre el estudio.

Se me ha informado que:

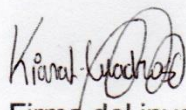
- Mi participación es voluntaria.
- Puedo retirarme del estudio, en cualquier momento, sin que ello me perjudique.
- Mis resultados personales no serán informados a nadie.

Por lo expuesto, acepto formar parte de la investigación.


Lima, 09 de enero.....del 2021



Firma de la participante



Firma del investigador



Celular N°

En caso de cualquier duda e inquietud referente a la investigación, puede escribir al correo electrónico del investigador. Kuadras94@gmail.com / jazminelena33@gmail.com

Carta de Consentimiento informado

Yo, Cesar Nestarez Melgar..... Indico que se me ha explicado que formaré parte del trabajo de investigación: "Potencial turístico del Distrito de Humay, Pisco, 2021". Mis resultados se juntarán con los obtenidos por los demás participantes y en ningún momento se revelará mi identidad.

Se respetará mi decisión de aceptar o no colaborar con la investigación, pudiendo retirarme de ella en cualquier momento, sin que ello implique alguna consecuencia desfavorable para mí.

Por lo expuesto, declaro que:

- He recibido información suficiente sobre el estudio.
- He tenido la oportunidad de efectuar preguntas sobre el estudio.

Se me ha informado que:


- Mi participación es voluntaria.
- Puedo retirarme del estudio, en cualquier momento, sin que ello me perjudique.
- Mis resultados personales no serán informados a nadie.

Por lo expuesto, acepto formar parte de la investigación.

Lima, 11 de Enero.....del 2021



Firma de la participante



Firma del investigador

Celular N°

En caso de cualquier duda e inquietud referente a la investigación, puede escribir al correo electrónico del investigador. jazminvelena 33@gmail.com

keucadosqa@gmail.com

Carta de Consentimiento informado

Yo, ROSA MARIBEL MACHADO SUAREZ Indico que se me ha explicado que formaré parte del trabajo de investigación: "Potencial turístico del Distrito de Humay, Pisco, 2021". Mis resultados se juntarán con los obtenidos por los demás participantes y en ningún momento se revelará mi identidad.

Se respetará mi decisión de aceptar o no colaborar con la investigación, pudiendo retirarme de ella en cualquier momento, sin que ello implique alguna consecuencia desfavorable para mí.

Por lo expuesto, declaro que:


- He recibido información suficiente sobre el estudio.
- He tenido la oportunidad de efectuar preguntas sobre el estudio.


Se me ha informado que:


- Mi participación es voluntaria.
- Puedo retirarme del estudio, en cualquier momento, sin que ello me perjudique.
- Mis resultados personales no serán informados a nadie.

Por lo expuesto, acepto formar parte de la investigación.

Lima, 11 de Enero del 2021


Firma de la participante


Firma del investigador



Celular N°

En caso de cualquier duda e inquietud referente a la investigación, puede escribir al correo electrónico del investigador.

jazmine.lene.33@gmail.com
Keuchos94@gmail.com

Carta de Consentimiento informado

YO, MARCOS ANTONIO GARCÍA DÍAZ..... Indico que se me ha explicado que formaré parte del trabajo de investigación: "Potencial turístico del Distrito de Humay, Pisco, 2021". Mis resultados se juntarán con los obtenidos por los demás participantes y en ningún momento se revelará mi identidad.

Se respetará mi decisión de aceptar o no colaborar con la investigación, pudiendo retirarme de ella en cualquier momento, sin que ello implique alguna consecuencia desfavorable para mí.

Por lo expuesto, declaro que:

- He recibido información suficiente sobre el estudio.
- He tenido la oportunidad de efectuar preguntas sobre el estudio.



Se me ha informado que:

- Mi participación es voluntaria.
- Puedo retirarme del estudio, en cualquier momento, sin que ello me perjudique.
- Mis resultados personales no serán informados a nadie.

Por lo expuesto, acepto formar parte de la investigación.

Lima, 11 de Enero.....del 2021


Firma de la participante

 
Firma del investigador

Celular N°

En caso de cualquier duda e inquietud referente a la investigación, puede escribir al correo electrónico del investigador. jazminelena33@gmail.com

Keandros94@gmail.com

Carta de Consentimiento informado

Yo, Alberto Ediva Zeballos Torres..... Indico que se me ha explicado que formaré parte del trabajo de investigación: "Potencial turístico del Distrito de Humay, Pisco, 2021". Mis resultados se juntarán con los obtenidos por los demás participantes y en ningún momento se revelará mi identidad.

Se respetará mi decisión de aceptar o no colaborar con la investigación, pudiendo retirarme de ella en cualquier momento, sin que ello implique alguna consecuencia desfavorable para mí.

Por lo expuesto, declaro que:


- He recibido información suficiente sobre el estudio.
- He tenido la oportunidad de efectuar preguntas sobre el estudio.

Se me ha informado que:

- Mi participación es voluntaria.
- Puedo retirarme del estudio, en cualquier momento, sin que ello me perjudique.
- Mis resultados personales no serán informados a nadie.

Por lo expuesto, acepto formar parte de la investigación.

Lima, 12 de Enero.....del 2021



Firma de la participante



Firma del investigador

Celular N°

En caso de cualquier duda e inquietud referente a la investigación, puede escribir al correo electrónico del investigador. jazminelena33@gmail.com
Kuachos94@gmail.com.

Carta de Consentimiento informado

Yo, José Abel Conislla Alminagorta Indico que se me ha explicado que formaré parte del trabajo de investigación: "Potencial turístico del Distrito de Humay, Pisco, 2021". Mis resultados se juntarán con los obtenidos por los demás participantes y en ningún momento se revelará mi identidad.

Se respetará mi decisión de aceptar o no colaborar con la investigación, pudiendo retirarme de ella en cualquier momento, sin que ello implique alguna consecuencia desfavorable para mí.

Por lo expuesto, declaro que:


- He recibido información suficiente sobre el estudio.
- He tenido la oportunidad de efectuar preguntas sobre el estudio.


Se me ha informado que:

- Mi participación es voluntaria.
- Puedo retirarme del estudio, en cualquier momento, sin que ello me perjudique.
- Mis resultados personales no serán informados a nadie.

Por lo expuesto, acepto formar parte de la investigación.

Lima, 12 de Enero.....del 2021


Firma de la participante


Firma del investigador

Celular N°

En caso de cualquier duda e inquietud referente a la investigación, puede escribir al correo electrónico del investigador. jazminelena33@gmail.com
Kevednosqu@gmail.com

Carta de Consentimiento informado

Yo, MIGUEL H. MUNAYCO CRAVEZ..... Indico que se me ha explicado que formaré parte del trabajo de investigación: "Potencial turístico del Distrito de Humay, Pisco, 2021". Mis resultados se juntarán con los obtenidos por los demás participantes y en ningún momento se revelará mi identidad.

Se respetará mi decisión de aceptar o no colaborar con la investigación, pudiendo retirarme de ella en cualquier momento, sin que ello implique alguna consecuencia desfavorable para mí.

Por lo expuesto, declaro que:


- He recibido información suficiente sobre el estudio.
- He tenido la oportunidad de efectuar preguntas sobre el estudio.

Se me ha informado que:

- Mi participación es voluntaria.
- Puedo retirarme del estudio, en cualquier momento, sin que ello me perjudique.
- Mis resultados personales no serán informados a nadie.

Por lo expuesto, acepto formar parte de la investigación.

Lima, 12 de Enero.....del 2021



Firma de la participante



Firma del investigador

Celular N°

En caso de cualquier duda e inquietud referente a la investigación, puede escribir al correo electrónico del investigador.

jazminelena.33@gmail.com
keandros94@gmail.com

Carta de Consentimiento informado

Yo, Mariluz Jesú Delgado S. Indico que se me ha explicado que formaré parte del trabajo de investigación: "Potencial turístico del Distrito de Humay, Pisco, 2021". Mis resultados se juntarán con los obtenidos por los demás participantes y en ningún momento se revelará mi identidad.

Se respetará mi decisión de aceptar o no colaborar con la investigación, pudiendo retirarme de ella en cualquier momento, sin que ello implique alguna consecuencia desfavorable para mí.

Por lo expuesto, declaro que:


- He recibido información suficiente sobre el estudio.
- He tenido la oportunidad de efectuar preguntas sobre el estudio.

Se me ha informado que:


- Mi participación es voluntaria.
- Puedo retirarme del estudio, en cualquier momento, sin que ello me perjudique.
- Mis resultados personales no serán informados a nadie.

Por lo expuesto, acepto formar parte de la investigación.

Lima, 18 de enero del 2021



Firma de la participante



Firma del investigador

Celular N°

En caso de cualquier duda e inquietud referente a la investigación, puede escribir al correo electrónico del investigador.

Kuachas94@gmail.com /
jazminelena33@gmail.com

Carta de Consentimiento informado

Yo, Olga A. Castillo Indico que se me ha explicado que formaré parte del trabajo de investigación: "Potencial turístico del Distrito de Humay, Pisco, 2021". Mis resultados se juntarán con los obtenidos por los demás participantes y en ningún momento se revelará mi identidad.

Se respetará mi decisión de aceptar o no colaborar con la investigación, pudiendo retirarme de ella en cualquier momento, sin que ello implique alguna consecuencia desfavorable para mí.

Por lo expuesto, declaro que:

- He recibido información suficiente sobre el estudio.
- He tenido la oportunidad de efectuar preguntas sobre el estudio.

Se me ha informado que:

- Mi participación es voluntaria.
- Puedo retirarme del estudio, en cualquier momento, sin que ello me perjudique.
- Mis resultados personales no serán informados a nadie.

Por lo expuesto, acepto formar parte de la investigación.

Lima, 18 de enero.....del 2021

Olga A. Castillo
Firma de la participante

Karol Guadalupe J. Bengel
Firma del investigador

Celular N°

En caso de cualquier duda e inquietud referente a la investigación, puede escribir al correo electrónico del investigador... Kevadna94@gmail.com / jazminelena32@gmail.com

Carta de Consentimiento informado

YO, ALVARO JOSUE JIMENEZ QUISPE..... Indico que se me ha explicado que formaré parte del trabajo de investigación: "Potencial turístico del Distrito de Humay, Pisco, 2021". Mis resultados se juntarán con los obtenidos por los demás participantes y en ningún momento se revelará mi identidad.

Se respetará mi decisión de aceptar o no colaborar con la investigación, pudiendo retirarme de ella en cualquier momento, sin que ello implique alguna consecuencia desfavorable para mí.

Por lo expuesto, declaro que:


- He recibido información suficiente sobre el estudio.
- He tenido la oportunidad de efectuar preguntas sobre el estudio.

Se me ha informado que:


- Mi participación es voluntaria.
- Puedo retirarme del estudio, en cualquier momento, sin que ello me perjudique.
- Mis resultados personales no serán informados a nadie.

Por lo expuesto, acepto formar parte de la investigación.

Lima, 20 de enero.....del 2021


Firma de la participante


Firma del investigador



Celular N°

En caso de cualquier duda e inquietud referente a la investigación, puede escribir al correo electrónico del investigador. Kuadros94@gmail.com / jazmin elena 33@gmail.com

Carta de Consentimiento informado

Yo, Samuel Angel Castro Berdoles Indico que se me ha explicado que formaré parte del trabajo de investigación: "Potencial turístico del Distrito de Humay, Pisco, 2021". Mis resultados se juntarán con los obtenidos por los demás participantes y en ningún momento se revelará mi identidad.

Se respetará mi decisión de aceptar o no colaborar con la investigación, pudiendo retirarme de ella en cualquier momento, sin que ello implique alguna consecuencia desfavorable para mí.

Por lo expuesto, declaro que:


- He recibido información suficiente sobre el estudio.
- He tenido la oportunidad de efectuar preguntas sobre el estudio.


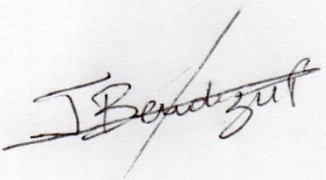
Se me ha informado que:

- Mi participación es voluntaria.
- Puedo retirarme del estudio, en cualquier momento, sin que ello me perjudique.
- Mis resultados personales no serán informados a nadie.

Por lo expuesto, acepto formar parte de la investigación.

Lima, 20 de enero del 2021


Firma de la participante

 
Firma del investigador

Celular N°

En caso de cualquier duda e inquietud referente a la investigación, puede escribir al correo electrónico del investigador...

Kcuadros94@gmail.com /
jazmineleena33@gmail.com

Anexo 08: Evidencias fotográficas

Recurso cultural de Tambo Colorado



Señalética de la zona arqueológica



Ingreso la zona arqueológica

Sala de exhibición de la zona arqueológica



Interior de la zona arqueológica tomada antes de la cuarentena

Recurso cultural de Franja de Hoyos




Camino de trocha no carrozable hacia la Franja de Hoyos

Señalética inconclusa de ubicación de la Franja de Hoyos



Vista del Valle de Humay



Inicio de la Franja de Hoyos



Evidencia de huaqueos
en la zona



Recurso natural de la Laguna Morón



Vista de la Laguna Morón



Flora de la laguna
Morón



Vista de la laguna Morón

Festividad de la Beatita de Humay



Iglesia San Pedro de Humay, donde se ubica la tumba de la Beatita

Peregrinos que llegan a dar las gracias y ganar bendición de la Beatita






Misas ofrecidas a la Beatita




Eventos durante la festividad de la Beatita





Torre de la Ex casa hacienda
Montesierpe





Vista del Cerro la Serpiente,
protagonista del cuento el caballo
y la serpiente



Casa de la Beatita de Humay
demolida




Plaza de armas del distrito de Humay

Anexo 2: Declaratoria de Autenticidad del Asesor

Yo, Frank David Huamaní Paliza docente de la Facultad de Ciencias Empresariales y Escuela Profesional de Administración en Turismo y Hotelería de la Universidad César Vallejo sede Lima Norte, asesor de la Tesis titulada: Potencial turístico del distrito de Humay, Pisco, de las autoras Jazmin Elena Bendezu Peña y Kiara Lisbeth Cuadros Olaguibel, constato que la investigación tiene un índice de similitud de 4% verificable en el reporte de originalidad del programa Turnitin, el cual ha sido realizado sin filtros, ni exclusiones. He revisado dicho reporte y concluyo que cada una de las coincidencias detectadas no constituyen plagio. A mi leal saber y entender el trabajo de investigación / tesis cumple con todas las normas para el uso de citas y referencias establecidas por la Universidad César Vallejo. En tal sentido asumo la responsabilidad que corresponda ante cualquier falsedad, ocultamiento u omisión tanto de los documentos como de información aportada, por lo cual me someto a lo dispuesto en las normas académicas vigentes de la Universidad César Vallejo.

Los Olivos, Marzo del 2021

Huamaní Paliza, Frank David	
DNI 41523590	Firma 
ORCID 0000-0003-3382-1246	