



**UNIVERSIDAD CÉSAR VALLEJO**

**FACULTAD DE CIENCIAS EMPRESARIALES  
ESCUELA PROFESIONAL DE ADMINISTRACIÓN EN  
TURISMO Y HOTELERÍA**

**Potencial turístico para el desarrollo del turismo comunitario en  
la provincia de Canas, Cusco, 2020.**

TESIS PARA OBTENER EL TÍTULO PROFESIONAL DE:

Licenciada en Administración en Turismo y Hotelería

**AUTORAS:**

Candia Medina Daissy Mery (ORCID: 0000-0001-8674-3144)

Hilares Ortiz de Orue Jakeline (ORCID: 0000-0002-4641-5311)

**ASESORA:**

Mg.Sc. Segovia Aranibar Luz Elizabeth (ORCID: 0000-0002-8790-6707)

**LÍNEA DE INVESTIGACIÓN**

Patrimonio y Recursos Turísticos

**LIMA - PERÚ**

**2021**

## **DEDICATORIA**

Dedico esta tesis con todo cariño y amor a mis padres, Moisés Candia y Ana María Medina, quienes son mi motor y mayor inspiración para seguir forjando mi camino, por sus grandes enseñanzas de vida y valiosos consejos. A mis hermanos Dennis y Reysser que han sido mi ejemplo de lucha para alcanzar mis metas. ¡Los amo!

**Daissy Mery Candia Medina.**

## **DEDICATORIA**

En primer lugar quiero dedicar esta tesis a mi Dios todo poderoso por acompañarme siempre, a mis padres por darme la vida, por guiarme siempre por el buen camino, por motivarme y darme aliento para conseguir mis sueños. ¡GRACIAS!

**Jakeline Hilaes Ortiz de Orue.**

## **AGRADECIMIENTO**

A Dios por guiar mi camino y permitirme cumplir mi objetivo. A mis padres por el apoyo incondicional e impulsarme a seguir creciendo cada día sin importar las adversidades. A Jakeline, mi compañera de tesis porque juntas logramos concluir nuestra meta, a mi asesora Mg. Sc. Elizabeth Luz Segovia Aranibar por la paciencia, orientación y guiarme en el desarrollo de esta investigación. ¡Gracias!

**Daissy Mery Candia Medina.**

## **AGRADECIMIENTO**

Agradezco a mi amiga Daissy por su apoyo y su comprensión en todo momento y a mi asesora Mg. Sc. Elizabeth Luz Segovia Aranibar que con sus enseñanzas hemos conseguido realizar nuestra tesis.

**Jakeline Hilares Ortiz de Orue.**

## ÍNDICE DE CONTENIDO

Carátula.....	i
Dedicatoria.....	ii
Agradecimiento.....	iii
Índice de contenido.....	iv
Índice de figuras.....	v
Resumen.....	vi
Abstract.....	vii
I. INTRODUCCIÓN.....	1
II. MARCO TEÓRICO.....	6
III. METODOLOGÍA.....	21
3.1 Tipo y Diseño de Investigación.....	21
3.2 Categorías, subcategorías y Matriz de Categorización.....	21
3.3 Escenario de Estudio.....	22
3.4 Participantes.....	22
3.5 Técnicas e Instrumentos de recolección de Datos.....	22
3.6 Procedimiento.....	22
3.7 Rigor científico.....	22
3.8 Métodos de Análisis de datos.....	22
3.9 Aspectos Éticos.....	23
IV. RESULTADOS Y DISCUSIÓN.....	25
V. CONCLUSIONES.....	45
VI. RECOMENDACIONES.....	47
REFERENCIAS	
ANEXOS	

## INDICE DE FIGURAS

Figura N° 1: Categorización de los recursos turísticos.....	14
---	----

## RESUMEN

La investigación tuvo como objetivo general analizar el potencial turístico para el desarrollo del turismo comunitario en la provincia de Canas, Cusco, 2020. El estudio fue de diseño fenomenológico, de enfoque cualitativo. La población estuvo compuesta por autoridades que fueron considerados en las entrevistas por ser una parte importante para el tema de investigación, por otra parte se consideró también a los pobladores oriundos de los diferentes distritos de la Provincia de Canas, se obtuvo un total de 20 entrevistas entre autoridades y pobladores, se hizo uso de las fichas de observación para los diferentes recursos turísticos que se encontraron en la Provincia de Canas; se aplicó el programa de ALTAS -TI como método de análisis de datos de enfoque cualitativo, elaborando códigos para cada respuesta de los entrevistados, obteniendo como resultados que en la actualidad la provincia de Canas cuenta con un gran potencial turístico, evidenciándose en la riqueza de sus recursos naturales y culturales que posee, así como también es cierto que solo cuenta con los servicios básicos, pero esto podría mejorar a largo plazo con una buena planificación y el apoyo e involucramiento de sus autoridades y pobladores.

**Palabras clave:** potencial turístico, recursos naturales, recursos culturales, planta turística, infraestructura turística.

## **ABSTRACT**

The general objective of the research was to analyze the tourist potential for the development of Community tourist in the province of Canas, Cusco, 2020. The study was of phenomenological design, with a qualitative approach. The population was made up of authorities who were considered in the interviews for being an important part of the research topic, on the other hand, the inhabitants of the different districts of the province of Canas were considered, a total of 20 interviews were obtained between authorities and residents, observation files were also used for the different tourist resources found in the Province of Canas; The ALTAS TI program was applied as a method of data analysis with a qualitative approach, elaborating codes for each answer of each interviewee, obtaining as results that at present the province of Canas has a great potential tourist evidenced in the wealth of its resources natural and cultural it possesses; It is also true that it only has basic services, but this could improve in the long term with good planning with the support and involvement of its authorities and residents.

**Keywords:** tourist potential, natural resources, cultural resources, tourism plant, tourist infrastructure,

## I. INTRODUCCIÓN

El turismo comunitario según la OMT (2016), es una organización con más de 15 millones de dólares en producción, cifras bastante importantes. Se calcula que ha crecido un 35% en el 2020, según The World Travel & Tourism Council (WTTC). En el presente las actividades turísticas son de vital importancia y con mayores proyecciones, por ello los países vienen realizando de manera frecuente una innovación y mejoras continuas en los destinos turísticos con la finalidad de ofrecer una diversificación turística.

Según el informe publicado por la Organización Mundial del Turismo (OMT) en el 2019, donde indica que más de 1.400 millones de personas realizaron actividades turísticas a nivel mundial, estas cifras muestran que aproximadamente la quinta parte de los habitantes del mundo realizó actividades turísticas. Por ello se puede observar el valor que tiene este sector industrial, el turismo y sus operaciones son de gran proporción donde se evidencia que cuenta con más 120 millones de trabajadores en el sector y que la aportación al PBI al mundo fue aproximadamente más de dos billones de dólares, estos datos se pueden apreciar en el informe del Consejo Mundial del Viaje y el Turismo (WTTC, por sus siglas en inglés). El brote mundial de COVID-19 hizo que se paralice el mundo entero, una de las actividades económicas más afectadas fue el turismo. Con la creciente incertidumbre, es más importante que nunca tener información actual y confiable ya sea para los turistas como para la industria (OTM, 2020). Como industria, el turismo comunitario es una actividad concentrada esencialmente en el Sur Global, el Sureste Asiático (especialmente Laos, Camboya y Tailandia), África (donde en realidad su desarrollo es bajo) y América Latina, actualmente el territorio más desarrollado y con una oferta mayor.

En Costa Rica el turismo comunitario abarca el 6% del total de las actividades turísticas. Este hecho refuerza la ambivalencia de esta industria, que puede bascular de una forma de neocolonialismo extractivista que explota destinos hasta agotarlos, generando un shock socio - cultural y económico difícilmente reversible a una estrategia de desarrollo basada en la colaboración

intercomunitaria y la solidaridad internacional, capaz de armar a las comunidades protagonistas con herramientas para decidir al menos en parte cómo debe ser su inserción en la socio - economía mundial (Travé, 2019).

En México, el turismo comunitario viene siendo ofertado por las comunidades indígenas o rurales, por ello este sector representa una posibilidad de desarrollo alternativo para los pueblos latinoamericanos (Chavez et al., 2010).

Como fruto de las acciones gubernamentales o el inicio comunitario autogestionado, en la actualidad se evidencian 998 entidades con cooperación nativa que se dedican a ofertar el servicio y la actividad turística en ciertos lugares donde son parte del turismo alternativo de México, representando 16.82% de los 2 461 que da cuenta el catastro municipal nacional (Palomino, Gasca, & López, 2016).

De acuerdo al informe de MINCETUR, se identificó 117 lugares para el turismo, áreas protegidas, museos, los departamentos que poseen esto son Lima, Puno, Lambayeque y Cusco. A pesar de ello de acuerdo a la cantidad de visitas, Cusco posee más visitas con más de 4.3 millones en 2018, le sigue Lima con 3.5 millones de visitas, San Martín 0.68 millones y Arequipa con 0.55 millones. Los sitios más visitados en el Perú, sin considerar Lima, es Machu Picchu, el santuario histórico (Cusco), el lugar arqueológico de Moray, los baños termales de San Mateo (San Martín), El Parque Nacional Huascarán (Ancash), la Reserva Nacional de Paracas (Ica) (CONFIEP, 2019).

Por otro lado, el desarrollo de infraestructura en el Perú es muy limitado, por esto es necesario que el área pública y privada se una para mejorar el producto turístico y aprovechar adecuadamente nuestros atractivos. Los hoteles, restaurantes y la cancha de golf, puedan aportar los sectores privados, los sectores públicos tienen que proveer agua potable y desagüe, pista y acceso de aviones. En muchos casos por el desconocimiento de los pobladores, no se lleva a la inversión privada, esto debido a que se llega a confundir con vender el patrimonio cultural o privatizarlos.



Debemos resaltar que la ciudad del Cusco es el principal destino turístico del Perú, y uno de los más importantes del mundo ya que ofrece a sus visitantes, de manera única y espectacular un rico legado histórico monumental, es por esto que MINCETUR maneja un rango máximo de 100 puntos para calificar la calidad del turismo, de los cuales Cusco tiene una calificación de 87.3 esto es un indicador importante que otorgan los visitantes del país y los extranjeros donde se puede afirmar que el nivel de satisfacción es elevado, esta calificación no solo es por contar con una de las maravillas del mundo que es Machu Picchu, sino también por el conjunto de atractivos, la amabilidad de las personas y también su diversidad gastronómica, pero también existen algunos problemas como la limitada limpieza y desorden de algunas calles de la Ciudad. El turismo comunitario en Cusco, es una alternativa que se viene impulsando por diversas organizaciones gubernamentales y no gubernamentales, lo cual tiene una demanda considerable por parte de los visitantes, por ello es importante desarrollar este tipo de turismo alternativo con el fin de atraer más visitantes a nuestra región.

La pandemia hoy en día sigue teniendo al mundo bajo un escenario de incertidumbre, esta situación es perjudicial para la reactivación de este sector, por ello debemos estar prepararnos para mejorar e incrementar la oferta turística de nuestra región, porque en distintas zonas tenemos una gran variedad de las atracciones naturales, culturales por lo que se debe realizar una adecuada organización.

En la provincia de Canas, se tienen distintos atractivos turísticos, de los cuales podemos mencionar: El puente colonial, Apu Laramani, el puente de Qeshuachaca, Pallay Punchu, Laguna de Langui – Layo y diversos atractivos culturales y naturales que son muy poco promocionados debido a que no cuentan con un manejo pertinente por parte de los entes competentes y autoridades. Por ello la principal actividad para mejorar esta situación es identificar con qué atractivos cuenta la provincia de Canas, promoverlas usando diferentes estrategias adecuadas con el propósito de potencializar el turismo en dicha comunidad. Actualmente en la provincia de Canas la actividad turística es casi

nula, esto debido a que no existe un plan adecuado donde se desarrolle el turismo, de acuerdo a las riquezas naturales culturales y arqueológicas del lugar en estudio, muchas veces por falta de interés, capacidad de gestión de sus representantes, ya sea políticos, eclesiásticos o comunales y por otro lado el poco interés de sus pobladores por falta de conocimiento de la importancia del turismo y los beneficios de este, por ello en la actual investigación se desea desarrollar un bosquejo de sus atractivos turísticos con la finalidad de encaminarse a realizar el turismo comunitario que hoy en día viene teniendo una gran demanda por los viajeros, no solo nacionales sino también extranjeros.

En la presente investigación se planteó como problema general de investigación: ¿Cuál es el potencial turístico para el desarrollo del turismo comunitario en la provincia Canas, Cusco, 2020? como problemas específicos: ¿Cuáles son los recursos naturales que tiene la zona para el desarrollo del turismo comunitario en la provincia de Canas, Cusco, 2020?, ¿Cuáles son los recursos culturales que tiene la zona para el desarrollo del turismo comunitario en la provincia de Canas, Cusco, 2020?, ¿Cómo es el planta turística que tiene la zona para el desarrollo del turismo comunitario de la provincia de Canas, Cusco, 2020?, ¿Cómo es la Infraestructura turística de la zona, para el desarrollo del turismo Comunitario de la provincia de Canas, Cusco, 2020?, ¿Cuál es el rol de la comunidad receptora para el desarrollo del turismo comunitario en la provincia de Canas, Cusco, 2020?

Se justifica teóricamente que la presente investigación se realizó en base a las diversas teorías y enfoques que plantean los autores sobre el turismo, potencial turístico y desarrollo del turismo comunitario. Este estudio generará aportes como: teorías y definiciones con relación al tema investigado que servirán como base para posteriores investigaciones.

La parte práctica de la justificación se realizó un diagnóstico y descripción de la potencia turística de acuerdo al recurso natural, cultural, planta turística e infraestructura turística y el rol que tiene la comunidad receptora, con el fin de generar una ruta turística y desarrollar el turismo comunitario en la provincia de Canas y así mismo sirva para la aplicación y práctica de futuras investigaciones.

La justificación social de la investigación permitirá realizar una propuesta para desarrollar una ruta turística teniendo en cuenta los recursos turísticos, para luego aplicarlo durante la actividad turística para que se obtengan mayores y mejores resultados y se contribuya al desarrollo de la población local.

Se justifica metodológicamente este estudio, que para la adquisición de datos se aplicará la técnica de la observación directa y también la entrevista con sus respectivos instrumentos que son la guía de observación y la guía de entrevista. Los datos encontrados serán de mucha importancia para obtener conocimientos y generar aportes a este estudio, y que permita llegar al objetivo trazado.

El objetivo general de la investigación es: Analizar el potencial turístico para el desarrollo del turismo comunitario en la provincia de Canas, Cusco, 2020 y como objetivos específicos: Identificar los recursos naturales que tiene la zona para el desarrollo del turismo comunitario en la provincia de Canas, Cusco ,2020, Identificar los recursos culturales que tiene la zona para el desarrollo del turismo comunitario en la provincia de Canas, Cusco, 2020, Identificar la planta turística que tienen en la zona para el desarrollo del turismo comunitario en la provincia de Canas, Cusco, 2020, Identificar la infraestructura turística que tienen en la zona para el desarrollo del turismo comunitario en la provincia de Canas, Cusco, 2020, Identificar el rol de la comunidad receptora para el desarrollo del turismo comunitario en la provincia de Canas, Cusco, 2020.

## **II. MARCO TEÓRICO**

Este capítulo presenta los principales conceptos teóricos relacionados al tema de investigación, para lo cual presentamos los siguientes antecedentes internacionales:

Vendramini, (2018) en su investigación “Evaluación de potencialidad turística y percepción del residente en la Comarca del Colorado (Río Colorado, Río Negro - La Adela, La Pampa)”, que tuvo como objetivo: Evaluar la potencialidad turística de la Comarca del Colorado y su interrelación con la

percepción de la comunidad local, como factores determinantes para el desarrollo turístico local. Con enfoque de tipo cualitativo y cuantitativo, que implica un proceso de recolección, análisis de datos donde se llegó a las siguientes conclusiones: La potencia turística que posee Comarca en la actualidad, como origen para un plan exitoso de los objetivos señalados anteriormente; como segundo, desarrollar una evaluación de las percepciones que tiene la comunidad regional sobre la existencia de actividades turísticas del entorno circundante, considerando las acciones para conseguir la excelencia de las actividades. Por qué realiza acciones turísticas de campo usando diferentes elementos, es decir conocer su potencial y luego determinar el interés de la región.

Abrigo, (2017) en el artículo científico “La comunidad de Tuncarta, como Potencial Turístico del Cantón Saraguro” su objetivo principal fue evaluar los principales atractivos turísticos existentes en la comunidad de Tuncarta, Cantón Saraguro, con la finalidad de evidenciar su potencial turístico, se desarrolló una investigación de tipo empírico – acción - participación, utilizando para ello la observación directa y la aplicación de entrevistas, donde se llegó a las siguientes conclusiones: La Comunidad de Tuncarta posee atractivos naturales, expresiones culturales y otros atractivos turísticos, siendo así un lugar con un potencial grande para el desarrollo del turismo provincial, de la nación y del continente, muchas de las atracciones se levantaron a través de fichas según la jerarquía se vio que están en el nivel I y II.

Palomino, Gasca y López, (2016) en su artículo “Community tourism in Mexico: a perspective from the institutions and governance in indigenous territories” donde se realizó el trabajo de campo en las comunidades de la sierra norte de Oaxaca, consistió en la observación directa, el levantamiento de cédulas de los proyectos comunitarios y entrevistas estructuradas a los responsables comunitarios del proyecto turístico en ocho empresas, llegando a la conclusión que el turismo comunitario es la mejor elección para desarrollar la economía y la sociedad de los lugares rurales de México donde habitan los pueblos nativos. La comunidad participa activamente en la administración y el beneficio es distribuido por el entorno local. Esta investigación propone detallar los principios del uso y gestión de los bienes comunes mediante las prácticas del turismo comunitario.

Por lo que se identificó el caso registrado en los contextos locales y son enfatizados en la sierra norte de Oaxaca, lugar donde se encuentra la experiencia referente a la comprensión y ejecución de entidades comunitarias y la gestión del patrimonio natural y cultural en este segmento.

Najarro, (2012) en su artículo “Potencial turístico de la provincia Cubana de Matanzas”, el estudio tuvo como objetivo valorar si desde el punto de vista cualitativo y metodológico la investigación potencial turístico de la ciudad Cubana de Matanzas contiene las condiciones necesarias desde el punto de vista natural, arquitectónica y cultural como potencial turístico, utilizando el método empírico: observación, entrevistas y análisis de documentos, llegando a las siguientes conclusiones: Matanzas es rica en tradiciones culturales y paisajes extraordinarios, está ubicada a la orilla de una bahía en ríos tranquilos y encima los cerros que cruzan tres ríos, definidos por distintos nombres: Ríos o la Atenas de Cuba, La Venecia por sus puentes, la Bella Durmiente, se les considera como los más importantes polos turísticos no sólo de Cuba, sino del Caribe. Se diferencia la Atenas de Cuba, por los puentes y el teatro donde se originaron variedades de poetas y músicos más destacados de Cuba; por el Cabaret Tropicana, donde el espectáculo musical es resumido por la cultura de una ciudad, donde el viajero se queda impresionado por el paisaje marino, considerado como único en la isla.

Alcívar y Molina, (2019) en el artículo “Ligüiqui, potencial destino de turismo comunitario arqueológico en Manta - Ecuador”, el estudio tuvo el objetivo describir los recursos arqueológicos de Ligüiqui, además de realizar una revisión bibliográfica para establecer el estado en cuestión de la comunidad, un acercamiento a la simbiosis entre turismo, arqueología y compartir la experiencia de turismo comunitario en dos comunidades manabitas, con un enfoque cualitativo, se utilizó como instrumento la adaptación de una guía elaborada por el Ministerio de Turismo de Ecuador, donde determinaron la siguiente conclusión que Ligüiqui tiene buenas perspectivas para las prácticas turísticas de la comunidad con origen en el elemento arqueológico - histórico, sólo si hay decisiones de la comunidad, así como el actor gubernamental y privado.

Por otra parte, se menciona los siguientes antecedentes nacionales:

Pariante et. al.,(2016) en su investigación “Evaluación del potencial turístico del distrito de Huarango – San Ignacio, Cajamarca - Perú” tuvo como objetivo contribuir al desarrollo del turismo, por la riqueza natural, cultural y arqueológica de la zona en estudio, la recolección de datos fue mediante dos métodos: cuestionarios, administrados por entrevistadores y talleres a una parte de la población del área de estudio, se aplicaron encuestas con respuestas abiertas y cerradas llegando a las siguientes conclusiones: En la actualidad no hay trabajos de conservaciones en los distintos recursos naturales, culturales y ninguna entidad del estado u ONG que fomenta o subvencione los trabajos, la ayuda que se recibe de las autoridades es muy baja, no hay obras de conservación. Por el contrario, la carencia de infraestructura genera la no cobranza de ingreso a las distintas atracciones turísticas del lugar que se puede usar para el manejo y conservación de este. Muchos de los ciudadanos locales no poseen contacto con las visitas y tampoco se beneficiaron de manera económica por el turismo. La comunidad local en el distrito de Huarango puede brindar servicios y adquirir beneficio para ellos y para los turistas, pero está claro que los participantes en las actividades turísticas deben asumir compromisos y tomar acciones. La municipalidad distrital es una institución decisiva en el desarrollo del área.

Catachura, (2018) en su investigación denominada “La oferta del turismo rural comunitario (TRC) para el desarrollo sostenible en el centro poblado de Ccopamaya del distrito de Acora - 2017” tuvo como objetivo evaluar los recursos turísticos, para el desarrollo del turismo rural comunitario y la diversificación de la oferta turística del centro poblado de Ccopamaya, la investigación fue de tipo descriptivo, con enfoque cuantitativo y cualitativo donde se aplicó el cuestionario, ficha de observación y la guía de entrevista, teniendo las siguientes resultados: El centro poblado de Ccopamaya cuenta con diferentes áreas turísticas, eficientes para desarrollar el turismo rural comunitario y brindar un turismo diversificado. En distintas áreas, debido a que los lugares antes mencionados, son los únicos, el turista queda sorprendido de su cultura viva, naturaleza, recursos culturales y paisajes del entorno natural. Por otro lado, se puede concluir que la provisión de

productos y servicios turísticos en la localidad de Ccopamaya es algo bueno porque cuenta con lugares para diversos tipos de turismo como el turismo de aventura.

Gallegos y Lobon, (2015) desarrollaron una tesis “Potencial turístico de la comunidad campesina de Viacha para incursionar en la actividad turística en la provincia de Calca distrito de Pisac - 2015” donde tuvo como objetivo; diagnosticar los recursos potenciales con los que cuenta la comunidad de Viacha para incursionar en la actividad turística. Teniendo como muestra a 107 comuneros a quienes se les aplicó un cuestionario, teniendo como metodología de investigación descriptiva correlacional y transversal con un enfoque cuantitativo y cualitativo donde se llegó a las siguientes resultados: Hay una relación insignificante en el turismo y el desarrollo local, los turistas necesitan recursos turísticos diversificados como requisito para el desarrollo de un territorio más amplio, por ello la búsqueda y el valor del recurso potencial turístico son parte de las actividades de interpretaciones y valorizaciones desde una perspectiva del desarrollo local, concluyendo que la juventud de la población en el presente no se interesa en las actividades turísticas, ya que migran a ciudades como Calca, Lima y Cusco por situaciones laborales o de estudio.

Santos, (2018) en su tesis “Potencial turístico cultural del distrito del Rímac, 2018”, tuvo como objetivo identificar si existe potencial turístico cultural en el distrito de Rímac, 2018, con un enfoque cualitativo, realizando entrevistas a los visitantes y trabajadores públicos que están vinculados con el turismo y también a los pobladores que se ubican dentro y fuera de la zona, obteniendo los siguientes resultados: Rímac, si posee potencial turístico por que cuenta con recursos naturales y culturales. Se sugiere comenzar a crear un sistema turístico para llegar a un solo objeto, para el desarrollo del sector turístico en el distrito de Rímac.

Vivar, (2016) en la tesis “Potencial Turístico del distrito de Ancón, provincia de Lima, región de Lima” teniendo como objetivo principal identificar el potencial turístico que tiene el distrito de Ancón, provincia de Lima, región de Lima, de enfoque cualitativo, utilizando como instrumento la observación de campo y

entrevistas, obteniendo los siguientes resultados: A través de la investigación y la tecnología, se puede determinar que si bien la región de Ancón tiene un potencial en sus atracciones turísticas es necesario mejorar los elementos del sistema turístico estos son: la comunidad local, superestructura, infraestructura, instalación y equipamiento. La comunidad local no participa en el sistema del turismo ya que el turismo en esta zona recién se desarrolla.

Para completar la presente investigación se realizó un análisis de diversos libros y estudios científicos con el fin de estructurar las bases teóricas de los elementos que ayudan a determinar el potencial turístico.

El potencial turístico de una localidad consiste en la estimación que se da sobre sus recursos, como el nivel de organización de las atracciones en productos turísticos. "El valor del recurso incluye, como etapas previas, la preparación de inventarios que integren información descriptiva más relevante de los recursos que posee" (Covarrubias y Covarrubias, 2014).

Por otro lado, Mikery, M.J.; Pérez, A. nos dice que la potencia se define como: "La cantidad de probabilidades de que ambientes naturales y sociales ponen a disposición la actividad turística" (2014, p. 12).

"The sum of the natural, anthropogenic and material resources and conditions necessary for a destination management" (IGI Global, 2007). Para una mejor evaluación del potencial turístico de un determinado sector se necesita tomar en cuenta aspectos como la innovación, con el propósito de analizar el potencial de la zona, con el fin de diseñar productos que estén acorde a las necesidades de los visitantes, considerando las diversas tendencias actuales para así mejorar la ventaja competitiva (García, 2012).

Por otro lado para los objetivos de la evaluación del potencial de recursos turísticos se debe analizar los antecedentes, la realidad actual del potencial turístico evalúa el recurso natural y cultural del sector, esto se desarrolla mediante la comprobación de la literatura y de distintos informes como son, la identificación de modelos de evaluación del potencial turístico, la aplicación del mismo en



diferentes destinos, resultados y finalmente desarrollar un documento mediante hojas técnicas de todos los recursos evaluados (Blanco y Heinrichs, 2014).

Por ello Blanco y Heinrichs, (2014) mencionan la vital importancia de realizar una evaluación de un recurso turístico “es para obtener la documentación de las características y potencialidades de cada uno de los recursos, toda esta evaluación es realizada con la aplicación de diversas técnicas y herramientas de investigación que fueron definidas para este tipo de actividades”.

Por otra parte, Popy, señala que el destino turístico potencial se define como un área que tiene la capacidad de evolucionar en el futuro, que están dentro de una o más regiones administrativas en que existen atractivos turísticos, instalaciones públicas, instalaciones turísticas, accesibilidad y comunidad que están interrelacionados y completan la realización de turismo (2016, p. 87).

Marinês da Conceição Walkowskia en su investigación indican que el potencial turístico de un sector requiere de análisis de diferentes y complejos elementos del suministro que existe, conocimientos de la riqueza del sector que aún no ha evolucionado y no se puede adquirir información detallada del potencial turístico.

Por otro lado, el inventario turístico “Es una herramienta de gestión que contiene información acerca de la categorización y clasificación del recurso turístico que ayuda en la identificación del potencial turístico del país y respondiendo a la necesidad de los diferentes segmentos de la demanda” (MINCETUR, 2018).

También debemos mencionar, el inventario turístico es un documento donde figura los atractivos que posee un territorio, con este registro se tendrá con exactitud no solo los atractivos, también, su ubicación, medios de transporte, distancia, estado actual, el tipo y el sub tipo que permitirán conocer si un recurso es natural o cultural (Amaiquema, 2015).

Inventory is one useful tool for the collection and management of all those elements. Inventories are itemized lists, maps or reports dealing generally with

resource-based features, areas and values. They are mostly developed by stakeholders or public bodies for tourism planning and management and they include extensive information about the resource state of conservation, ownership and use (Aurora, 2016).

“Es un método que consiste en el procedimiento técnico para identificar, clasificar y ordenar el recurso turístico de un sector determinado de una nación, este nivel se aplica al recurso turístico tangible e intangible, según a la categoría que pertenece” (MINCETUR, 2018). Así mismo el Ministerio de Comercio Exterior y Turismo (2018) considera las siguientes categorías, con el fin de mejorar el manejo del inventario y agrupándolos en cinco categorías para los diversos recursos turísticos, considerando cada una de las propiedades del potencial turístico.

Categoría 1. Sitios Naturales: Donde se agrupan características de la naturaleza, que tienen sus propios atributos, determinados como una parte primordial del potencial turístico (sitios tangibles).

Categoría 2. Manifestaciones Culturales: Son diversas expresiones culturales de un país, región o pueblo, estas manifestaciones pueden ser desde la antigüedad, sitios arqueológicos, sitios históricos, etc. Esta categoría se refiere a elementos tangibles o productos hechos por los h

ombres (MINCETUR, 2018).

Categoría 3. Folclore: Clasifica la tradición, costumbre, leyenda, poema, arte, comida, etc. de un país, región o pueblo . Se refiere a las características culturales o un bien intangible de una cultura que prevalece hasta hoy (MINCETUR, 2018).

Categoría 4. Acontecimientos técnicos, científicos o artísticos contemporáneos: Son las obras inmuebles o muebles actuales, que exponen el desarrollo de una cultura, civilización y tecnología, tienen características notables con los intereses de los turistas (MINCETUR, 2018).

Categoría 5. Acontecimientos programados: Son constituidos por eventos planificados, presentes o algún evento tradicional, ya sean públicos o privados, los que pueden ser una atracción para los turistas (MINCETUR, 2018).

A continuación, mencionamos el procedimiento para la categorización de los recursos turísticos.



*Figura 1: Categorización de los recursos turísticos.*  
Fuente: Elaborado por MINCETUR, 2018.

La Jerarquización está referida a los procedimientos técnicos como a los criterios, que consiste en la valoración de un recurso turístico que son característicos de un lugar específico, zona del territorio nacional o un área en relación a los datos recogidos en la fase de categorización, evaluación que permitirá tener una decisión más adecuada en el proceso de planificación (MINCETUR, 2018).

Para la planificación de una adecuada mejoría en la actividad turística del país, es importante determinar el grado de importancia y utilidad relativa de los diferentes recursos y por ello esta etapa es de vital importancia. "Los recursos naturales incluyen elementos que satisfacen las necesidades humanas, como energía del sol, animales, plantas, agua, etc." (Amaiquema , 2015, p. 39).

“En lo que al turismo se refiere, un recurso natural forma parte de la riqueza de un municipio de una determinada ciudad según su potencial y estado

de protección, lo que puede promover el desarrollo con la actividad turística” (Gonzales y Gonzales, 2015, p.13).

Natural resources are naturally occurring materials that are useful to man or could be useful under conceivable technological, economic or social circumstances or supplies drawn from the earth, supplies such as food, building and clothing materials, fertilizers, metals, water and geothermal power. For a long time, natural resources were the domain of the natural sciences (Byjus, 2020, p 02).

Por otro lado, los recursos culturales “Son indicadores de las distintas actividades con los que cuenta la sociedad y están unidas a la historia y evolución de un determinado lugar” (Covarrubias y Covarrubias, 2014).

Por otro lado, también se considera “El recurso cultural constituye un grupo de bienes intangibles como tangibles que proceden de las generaciones pasadas y que conforman la identidad de una población de un lugar determinado” (Cañas y Arnandist, 2014, p.13).

Todos los componentes, hechos sociales u objetos que distinguen una cultura de otra y tienen algunas características diferenciadas bien distinguidas, son susceptibles a ser valorados para estimular el flujo de personas y satisfacer a los turistas de la alta demanda con un fin cultural (Luzardo, 2014, p. 48).

Cultural resources can be defined as physical evidence or place of past human activity: site, object, landscape, structure; or a site, structure, landscape, object or natural feature of significance to a group of people traditionally associated with it (NPS, 2015).

Otra de las definiciones realizadas por SECTUR, (2016) que considera una herencia del pueblo, su tradición como las costumbres típicas de los pueblos, tales como: las artesanías, arte culinario, folklore (danza y vestuario) y diferentes

expresiones artísticas como son las pinturas, la música o la literatura. “Cultural resources are any prehistoric or historic remains or indicators of past human activities, including artifacts, sites, structures, landscapes, and objects of importance to a culture or community for scientific, traditional, religious, or other reasons” (INDOT’s, 2014, p. 03).

La planta turística son las instalaciones materiales básicas para desarrollar los servicios turísticos exclusivos. Por ejemplo: hostales, hoteles, lodges, albergues, restaurantes, agencia de viajes, etc. (MINCETUR, 2014). “Los servicios vendidos a los turistas son producidos por un subsistema (lo llamamos la "Fábrica de Visitantes") que consta de dos elementos: equipamiento e instalación” (Boullón, 2006, p. 40). Por otro lado, “se define a la planta turística como los servicios y bienes que se prestan al turista, esta debe ser registrada en el atractivo y en la ciudad o el poblado más cercano al atractivo” (MINCETUR, 2015).

Por otro lado, la Infraestructura Turística, según Bramwell, B. y Lane, B. (2012) Son los sistemas físicos básicos de una empresa o nación se denominan infraestructura. Incluye instalaciones administrativas, de telecomunicaciones, de transporte, de servicios públicos y de eliminación y procesamiento de desechos. Algunas definiciones también incluyen educación, atención médica, investigación e instalaciones de desarrollo y capacitación. Estos sistemas tienden a ser inversiones de alto costo; sin embargo, son trascendentales para desarrollar la economía y prosperidad de cualquier país. “Grupo de elementos que son fundamentales para que funcione los núcleos urbanos o rurales, cuya existencia es trascendental para la evolución turística” (MINCETUR, 2018).

También debemos mencionar que la infraestructura es un componente indispensable del patrimonio turístico de la nación, formado por una serie de elementos fundamentales para crear y operar una organización y lo constituyen los siguientes elementos: Energía, comunicaciones, drenaje, sanidad, seguridad, transporte ,obras urbanas y otras similares (Quesada, 2010).

La infraestructura es una serie de obras y servicios que son la base para el desarrollo de las actividades económicas, por lo que la infraestructura puede ser general o dedicada al turismo. Es este apoyo el que posibilita el desarrollo de centros emisores, receptores y destinos turísticos, especialmente la conexión entre transporte (rutas y terminales) y comunicaciones (Varisco, 2014).

Por otro lado, a la infraestructura se le define como una unidad básica para el turismo ya que garantizan el correcto funcionamiento de la planta turística y la superestructura. Se consideran elementos importantes para la viabilidad y desplazamiento en un mercado turístico de competencia creciente (Camara y Morcate, 2014).

Para Walkowski, en su investigación menciona 2 tipos de infraestructura: Infraestructura general, que son el desarrollo de telecomunicaciones, desarrollo y calidad de carreteras, aeropuertos y puertos e Infraestructura turística como hoteles y alojamientos con cocina, restaurantes, centros turísticos y red de turismo (Walkowski, 2019).

Sound infrastructure is indispensable for the development of tourism as an economic pillar in any country. In a broad sense, infrastructure includes physical, legal, environmental, and mental amenities which contribute to making the tourism product enjoyable, reliable, and sustainable. Physical infrastructure of direct relevance to tourism comprises the airport, seaport, inland road network, mass transport system, hotels, bungalows, and recreational facilities (Khadaroo y Seetanah, 2015, p. 43).

Por otro lado, si hablamos de turismo comunitario se refiere a cualquier actividad turística que se lleve a cabo de manera organizada y sostenible en las zonas rurales, estas actividades se organizan en beneficio de la comunidad, la participación de la población, es una parte importante de la cultura rural (Promperù, 2016). “El turismo comunitario es desarrollado por grupos u organizaciones cooperativas, el turismo comunitario es una relación simbiótica en

la que los turistas son solo un componente del sistema, no el centro de atención” (Lárraga et. al., 2018).

“Community tourism evolves from one of two perspectives. Either the community has a vision of how their place of work or their home can be a destination and the path on which it is connected to the potential for community development, or the community gains network impacts from its proximity to a larger tourist destination” (Wiltshier y Robinson, 2011, p. 01).

El turismo comunitario se origina como la forma de aliviar el impacto negativo del turismo masivo en los países poco desarrollados y ayudar a crear recursos financieros para evitar la pobreza y promover la protección de la naturaleza y las culturas locales, el fin principal del turismo comunitario es integrar a la comunidad a través de lugares de servicio de alojamiento y restauración, ofertas complementarias y planes de viaje, por otro lado tiene que estar integrado con otros subsistemas (Castillo y Sánchez, 2017, p. 02).

En base a la OIT el turismo comunitario es la formación de personas establecidas por el apoyo al participar y mantener el patrimonio comunitario generando una concertación de actividades de democracia y actividades laborales para generar ganancias y brindar a los turistas servicios turísticos de calidad (Santana y Miriam, 2014).

Comunidad que se organiza para ofrecer un servicio turístico, en la que se pueden destacar oportunidades de fortalecer los lazos de cohesión social y al mismo tiempo la autoconstrucción de una identidad cultural como natural, y así generar un crecimiento económico para el desarrollo integral de la comunidad. (Rodríguez, 2018, p. 23)

También podemos mencionar que mediante el turismo comunitario se requiere sacar provecho, obteniendo una productividad mejor y mayor para ello se debe encaminar con opciones de producción social en beneficio de una o

determinadas comunidades, para que puedan fortalecerse socialmente y fortalecer su territorio (Elisa, 2014).

En este contexto, el turismo comunitario desde la misión de la defensa de los territorios ha constituido el eje transversal donde se ha apoyado la comunidad para defender las tierras durante años, utilizándolo tanto como instrumento para llamar a movilizaciones en pro de defensa de las tierras y como técnica de motivación personal (Alcívar y Molina , 2019).

El turismo comunitario en nuestro país promueve la protección del medio ambiente, conservación de la cultura y a la adquisición de ganancias lo que tendrá un impacto en la mejora del nivel de vida de las personas. Además el medio rural no solo lo conforma las áreas rurales y las extensiones del campo, también lo conforma las capitales regionales que se consideran ciudades solo por ser centros administrativos, pero por su estructura y escala, no dejaron de ser rurales por su manera de vivir (Casas et. al., 2012).

La promoción del turismo rural comunitario se basa en el diálogo intercultural que debe tener el recepcionista y el visitante. Intercambiar información y acciones relacionadas con tecnología agrícola, también sobre la seguridad alimentaria, cocina con ingredientes locales, relaciones de género, crianza de los hijos, etc., además de turismo, bailes, canciones, instrumentos musicales, artesanías y otros temas más turísticos (OTM, 2016).

La comunidad receptora como indica Monterrubio “En el sistema turístico, la comunidad receptora tiene una función fundamental, como cualquier otro elemento del sistema turístico, la comunidad local también participa en la prestación de los servicios proporcionados por los miembros de la comunidad” (2009, p. 24).

Así mismo, el nivel de simpatía y hospitalidad proporcionado por la comunidad receptora es de suma importancia a la hora de determinar el destino



que los turistas deben visitar o regresar, ya que esta se ha identificado como un elemento principal de oferta y demanda dentro de una comunidad local.

Por otro lado, mencionan que la comunidad anfitriona es importante en las actividades turísticas, porque es parte esencial del destino el cual se desea visitar, puesto que se puede percibir directamente los efectos positivos y negativos provocados por la actividad, expresar y transmitir sus sentimientos, caracterizar sus sentimientos a través del carácter del entorno circundante, por ello es importante comprender la percepción que tiene la comunidad anfitriona, puesto que ayuda mucho a descubrir problemas y las probables soluciones, que puedan verse como el punto de partida para el desarrollo local a través de la participación comunitaria en diferentes proyectos turísticos (García, 2012).

### **III. METODOLOGÍA**

#### **3.1. Tipo y Diseño de Investigación**

El presente trabajo de investigación fue de tipo aplicada. “El estudio y la aplicación en la investigación de problemas determinados con situaciones y características específicas. Esta manera de estudio tiene como objetivo su aplicación directa, pero no la ejecución de teorías” (Tamayo, 2009).

El diseño que se utilizó fue fenomenológico, se orientó a la descripción e interpretación de las experiencias vividas de los participantes, de esta forma se pretendió reconocer las percepciones de las personas y describir un fenómeno en un tiempo y espacio determinado (Fuster, 2019).

El enfoque del presente estudio fue cualitativo, el individuo puede percibir diferentes emociones a través de sus vivencias, el enfoque de la investigación cualitativa es comprender las opiniones de los participantes en el entorno natural y relacionadas con su entorno (Sampieri, 2014).

Se recolectó y analizó datos que ayudaron a conocer las diferentes vivencias del día a día de los pobladores de la provincia de Canas y a su vez poder identificar y clasificar los recursos que se encontraron en la zona de estudio.

#### **3.2. Categorías, subcategorías y Matriz de Categorización**

En este trabajo se utilizó las siguientes categorías: recursos naturales, recursos culturales, planta turística, infraestructura turística, comunidad receptora y como sub categorías son las siguientes: flora, fauna, restos arqueológicos, folclore, acontecimientos programados, establecimientos de hospedaje, restaurante, transporte, servicios básicos, telecomunicaciones, vías de acceso y participación de la comunidad.

#### **3.3 Escenario de Estudio**

El escenario elegido en la presente investigación fueron los distritos de Langui, Layo y Kunturkanki, pertenecientes a la provincia de Canas. La provincia de

Canas se encuentra ubicada en el departamento y región del Cusco, aproximadamente a 4 horas, su ubicación geográfica se halla entre las coordenadas: Longitud Oeste: 71°26' y latitud Sur 14°13'.

### **3.4 Participantes**

Continuando con el método es importante mencionar el concepto básico de población. "Es el conjunto de personas u objetos de los que se desea conocer algo en una investigación" (López, 2002, p.69). En la investigación, la población de informantes estuvo compuesta por una parte de las autoridades que conforman los distritos de Langui, Layo y Kunturkanki, que pertenecen a la provincia de Canas, considerados dentro de la investigación porque poseen mayor conocimientos e información del tema a investigar, y por otra parte los pobladores provenientes de los distritos en cuestión, los cuales fueron elegidos por ser oriundos del lugar, el número de entrevistas realizadas fue de 20 entre autoridades y pobladores. En este caso se actuó tomando en cuenta el método no probabilístico elegido por conveniencia, el cual le admite elegir esos casos posibles que acepten que los incluyan. Esto se basa en el cómodo acceso y proximidad que tiene el investigador hacia los sujetos como lo menciona (Otzen y Manterola).

### **3.5 Técnicas e Instrumentos de recolección de datos**

Las técnicas empleadas para el desarrollo del presente estudio fue la entrevista con su instrumento de guía de preguntas que estuvo compuesta por 23 preguntas relacionadas al tema de investigación y la observación directa con su instrumento de ficha de observación para los recursos turísticos. Esto con el objetivo de obtener mayor información referente al tema de estudio y conocer cómo es la percepción que tiene la comunidad receptora en el ámbito de las actividades turísticas de la provincia de Canas.

Según (Vargas, 2012) define a la entrevista como "Una conversación entre dos personas, un entrevistador y un informante, dirigida y registrada por el entrevistador con el propósito de favorecer la producción de un discurso conversacional" (p.124)

### **3.6. Procedimiento**

Para desarrollo de la investigación en primer lugar se contactó vía telefónica a las diferentes autoridades de los distritos de Langui, Layo y Kunturkanki pertenecientes a la provincia de Canas, con el fin de obtener una cita previa al viaje de estudio, ya obteniendo la aceptación de los mismos se procedió con el trabajo de campo que consistió en visitar los municipios de cada distrito para realizar las entrevistas programadas y a su vez entrevistar a pobladores netos del lugar con el fin de obtener las 20 entrevistas designadas.

Posteriormente también nos dirigimos a los diferentes atractivos para continuar con el trabajo de campo, llenado de fichas de observación y toma de fotografías de los diferentes recursos que existen en la provincia de Canas.

### **3.7. Rigor científico**

La presente investigación conserva el criterio de credibilidad debido a que los entrevistados son pobladores netos de los diversos distritos que son parte de la provincia de Canas, que a su vez son las autoridades que asumen cargos importantes y que tienen un mayor conocimiento de los diferentes acontecimientos que involucran a la población y al desarrollo de la misma.

### **3.8 Métodos de Análisis de datos**

Para analizar los datos cualitativos se hizo uso del programa ATLAS TI 8 mediante el análisis de las entrevistas realizadas a las distintas autoridades y pobladores originarios de la provincia de Canas, se creó códigos para las distintas categorías y subcategorías del tema a investigar; estos códigos nos permitieron fundamentar la teoría de la investigación.

### **3.9 Aspectos Éticos**

En esta investigación se respetó los derechos de los autores en mención, así como también la utilización de las Normas Apa, para el desarrollo del marco teórico y las diferentes citas, respetando el esquema requerido por la universidad Cesar Vallejo, por otro lado la información obtenida por los participantes fue con previa autorización y su consentimiento.

#### **IV. RESULTADOS Y DISCUSIÓN**

A continuación, se alegan los resultados de la investigación en base a la información obtenida. Este estudio tuvo como objetivo analizar el potencial turístico para el desarrollo del turismo comunitario en la provincia de Canas, Cusco, 2020. Para de información se

##### **Unidad temática: Potencial turístico**

El potencial turístico que se puede evidenciar en la provincia de Canas resulta diverso, ya que cuenta con lugares de interés turístico como son sus sitios naturales, por ejemplo: Cerros (apus) que a través de testimonios son considerados por los pobladores como lugares sagrados donde se realizan cultos religiosos, el más destacado por su valor histórico es el cerro Yanaorcco, según antecedentes históricos fue uno de los lugares donde el precursor Túpac Amaru II se escondió antes de ser capturado y apresado, existe también el cerro Pallay Puncho o más conocido como el cerro de siete colores, hoy en día este recurso natural es muy visitado por turistas nacionales y extranjeros. Por otro lado, se encuentran sus lagunas misteriosas, según testimonios de los pobladores existen relatos e historias que tienen que ver con ritos y sacrificios religiosos, estas historias se transmiten de generación en generación.

Así mismo la provincia de Canas también cuenta con recursos culturales como, por ejemplo: su infraestructura religiosa (templos) que hoy en día se encuentran en un estado deplorable, donde se puede evidenciar la falta de limpieza y restauración además la poca intervención por parte del Ministerio de Cultura. Por otro lado, se pudo evidenciar la intención que tienen los pobladores por valorar sus costumbres y tradiciones que hoy en día se están perdiendo, para ello los pobladores realizan ferias que consisten en la compra y venta de productos de la zona, así mismo la venta de animales vacunos donde premian a los mejores ganaderos, hoy en día por temas de pandemia estas ferias dejaron de realizarse.

Por otra parte, existen las festividades y costumbres típicas que se desarrollan en la provincia como por ejemplo: las festividades en honor a los patrones de cada distrito, aniversario de la provincia de Canas, la actividad costumbrista ancestral más relevante según testimonios de los pobladores es el Chiaraje que se lleva a cabo en el distrito de Yanaorcco, actividad que consiste en hacer tributo a la madre tierra mediante el enfrentamiento de dos bandos donde utilizan como armas de pelea las piedras y hondas, durante este enfrentamiento se derrama sangre y se pone a prueba el honor y el valor de cada uno de sus contrincantes, se dice que el ganador de esta disputa tendrá mayor productividad en sus siembras durante todo el año.

Así mismo se pudo rescatar el interés que tienen los pobladores por conocer y trabajar en proyectos de ámbito turístico, solicitan a sus autoridades, se les brinde charlas, capacitaciones, donde ellos puedan aprender a relacionarse con el visitante de afuera, así mismo se logre incentivar el trabajo comunitario, finalmente se pueda impulsar el desarrollo de la comunidad.

### **Categoría 1: Recursos Naturales**

Con respecto a esta categoría se identificó cuáles son los recursos Naturales que posee la provincia de Canas basándonos específicamente en la flora y fauna, donde se tuvo como resultado lo siguiente.

Canas se encuentra en una zona alto andina es por ello que se evidenció una escasa cantidad de vegetación, no obstante se pudo observar gran crecimiento de totora y paja conocido también como i'chu, según información de los pobladores estos son utilizados para la construcción de puentes y botes. Por otro lado entre la fauna ictiológica que se evidenció en la laguna de Langui - layo se encuentran: Suches, carachi, pejerrey, chiñichallhua y criaderos de truchas, entre las aves se apreciaron gran cantidad de gaviotas, patos silvestres, huallatas y otros.

Por otro lado, a través de nuestros entrevistados se pudo recolectar diferentes nombres y tipos de hierbas que crecen en la zona y son utilizados con fines curativos, se dice que estas hierbas fueron utilizadas por nuestros antepasados y servían para contrarrestar dolores musculares, digestivos o para

aliviar algún mal del que aquejan, hierbas que mayormente se logran encontrar en las zonas alto andinas como son: el yawar chonca, el chiri chiri, la salvia ,el pilli pilli y el paico ,así como lo manifestaron nuestros entrevistados:

**E 1:** *“Claro que sí, nosotros tenemos muchas plantas que han sido utilizados por nuestros abuelos, tienen propiedades curativas y medicinales, por ejemplo: La salvia para el dolor de los pulmones en época de lluvias, se prepara un matecito con limón y otras cosas más, tenemos el chiri chiri que tiene propiedades curativas, el yawar chonca, que también lo puedes tomar en mate y también pilli pilli”.*

**E 2:** *“¿plantas? ¿plantas naturales? sí, tenemos como el ichu y en árboles mayormente, eucalipto y pino y en hierbas tenemos, el paico y la salvia esos son para dolor de estómago, son plantas cálidas para el frío, también lo utilizamos para la tos”.*

Así mismo, entre la variedad de flora existente en zona se pudo evidenciar que en tiempos de cultivo se puede observar el florecimiento de la flor de la papa, habas, cañahua y cebada tal como lo indicó el entrevistado:

**E 18:** *“Bueno si existen variedades de flora como la muña, papa, habas ,cebadas, cañahua”.*

Con respecto a la fauna de la zona se pudo evidenciar que entre las especies existentes en la laguna de Langui - Layo, se aprecia la existencia de patos y huallatas que habitan en el lugar , además de las especies que viven dentro de la laguna, compuesta principalmente por truchas donde se logró observar que los pobladores tienen criaderos en donde realizan la crianza de esta especie para su consumo y venta, entre otras especies existentes en la laguna, también se encuentran los suches, pejerrey y en escasa cantidad las challhuitas, así como lo mencionaron nuestros entrevistados:

**E 1:** *“En las cuencas de los ríos teníamos muchas chalhuitas parecidos a la caracha son pequeñitos con sus barbitas que hoy, por hoy se ha desaparecido, trucha ya es conocido en todas las lagunas lo tenemos, algunos se han dedicado a la crianza de truchas”.*

**E 18:** *“En la laguna de Langui existen variedad de truchas como por ejemplo: el suche, pejerrey y trucha”.*

**E 5:** *“Acuáticas en la actualidad la trucha principalmente y el pejerrey”.*

Por otro lado, entre las especies de animales que son utilizados para la crianza y consumo mayormente se puede evidenciar que la zona crían gallinas, porcinos y en mayor cantidad los cuyes y entre la variedad de animales que se ofertan en las ferias con fines de comercio e intercambio están los caballos, burros, ovejas, vacas, llamas y alpacas, estos animales son propias de la zona, así como lo manifestaron nuestros entrevistados

**E 11:** *“Bueno existen diferentes tipos de animales que la gente cría como vacas, ovejas, llamas, alpacas, caballos, burros y estos se comercializan en las ferias que hay en la provincia”.*

**E 13:** *“criamos vacunos, ovinos, equinos, porcinos, gallinas”.*

**E 5:** *“En la laguna se puede observar patos, huallatas, hay diferentes tipos de patos también existen cuyes, vacas, ovejas, y gallinas que en su mayoría son criadas para nuestro consumo y otras veces para la venta, es parte de la actividad económica de nuestra comunidad, nos genera siempre ingresos”.*

## **Categoría 2: Recursos culturales**

En esta categoría se buscó identificar cuáles son los recursos culturales que tiene la zona para desarrollo del turismo comunitario en la provincia Canas y se obtuvo como resultado que la zona cuenta con diferentes recursos culturales como por ejemplo: su infraestructura religiosa (templos) ,puentes que hoy en día se encuentran en un estado deplorable, donde se puede evidenciar la falta limpieza y restauración además la falta de intervención por parte del Ministerio de Cultura. Por otro lado se pudo evidenciar la intención que tienen los pobladores por valorar sus costumbres y tradiciones que hoy en día se están perdiendo, los pobladores realizan ferias que consisten en la compra y venta de productos de la zona, así mismo la venta de animales vacunos donde premian a los mejores ganaderos, hoy en día por temas de pandemia estas ferias dejaron de realizarse.



Por otra parte, existen festividades que se llevan a cabo durante todo el año ,como celebraciones en honor a los santos y aniversario de sus distritos, así como también actividades costumbristas que distinguen a la zona y los platos típicos más representativos.

Con respecto a los monumentos históricos que posee, parte de nuestros entrevistados estuvo de acuerdo al indicar que la zona carece en lo que se refiere a esta categoría.

**E 1:** *“No tenemos ningún monumento con valor histórico, pero si tenemos con valor natural,por ejemplo la laguna y el cerro Laramani y aquí cerca la laguna de Langui Layo, donde también se puede apreciar el cerro Yanaorcco que tiene su historia con la ejecución y captura de Túpac Amaru II y por el lado de Layo se tiene el Pallay Punchu que es el nuevo cerro de 7 colores y el puente de Qeswachaca que también está haciéndose conocido, en Layo tenemos las aguas termo medicinales de exaltación”.*

**E 5:** *“Monumentos con valor histórico casi no tenemos”.*

**E 1:** *“El templo y ahora recién se va poder visitar el cerro Pallay Punchu, que es un cerro con varios colores, también aquí tenemos los baños termales de exaltación, la laguna de Langui Layo, eso tenemos aquí”.*

Con respecto a las festividades costumbristas que se desarrollan en la provincia de Canas, los entrevistados consideraron en su mayoría que, entre sus actividades costumbristas más relevantes está el Qashua, una fiesta costumbrista en donde se rinde alegoría a la Virgen Inmaculada Concepción mediante el baile y ceremonias religiosas, otra festividad trascendental es el Chiaraje en honor a la madre tierra, consiste en el enfrentamiento de dos bandos entre los distritos aledaños, se dice que el ganador tendrá mayor productividad es sus cosechas durante todo el año.

Además se desarrollan fiestas en honor a los santos representativos de cada distrito y el aniversario de la creación política de la provincia de Canas, así como lo comentaron nuestros entrevistados:

**E 2:** *“Aquí se festeja a Santa Cruz de descanso, es una fiesta patronal que se celebra el primero de mayo, también se celebra el Qashua y lo otro es el Chiaraje, que se realiza entre todos los distritos”.*

**E 16:** *“La festividad costumbrista que se realiza el 15 de diciembre ese mismo día se realiza el Qashua, donde llevan una ofrenda a la Virgen para darle alegría, similar al Señor de Qoylloryti”.*

**E 5:** *“La Virgen de la Inmaculada Concepción y el Chiaraje que se lleva a cabo 20 de enero, consiste en pueblos que se identifican todavía y van a la pacheta y ahí hay un enfrentamiento entre los distritos”.*

**E 4:** *“tenemos la Qashua, carnavales donde se visten de chukos”.*

**E 1:** *“Tenemos varias festividades el Lawa Lawa, también está la Virgen de la Inmaculada Concepción”.*

Con respecto a la fecha conmemorativa que representa algún hecho importante en la provincia, los pobladores a ser interrogados tuvieron diferentes opiniones donde consideraron 3 acontecimientos importantes la creación política de la provincia, aniversario de los distritos y sus festividades patronales.

**E 1:** *“Si tenemos lo que es la fecha de creación política de la provincia de Canas que es el 14 de octubre”.*

**E 4:** *“Fiesta de aniversario del distrito de Kunturkanki el 08 de febrero”.*

**E 14:** *“Fiesta de Santa Cruz y Santa Rosa de Lima”.*

Con respecto al plato típico más representativo de la provincia, la gran mayoría de entrevistados estuvieron de acuerdo en sus respuestas considerando que, entre los platos característicos de la provincia de Canas, está el lechón de cordero, el queso frito y el timpu de trucha.

**E 1:** *“Se consumen platos típicos como lechón de cordero, queso frito, timpu de trucha, y trucha frita con moraya”.*

Con respecto a la existencia de recursos turísticos que los pobladores consideran un potencial turístico para contribuir con el desarrollo de la provincia, se pudo evidenciar que hoy en día el cerro Pallay Puncho también conocido como el cerro de 7 colores es un nuevo recurso natural promocionado por la Dirección Regional de Turismo Cusco, gracias a ello este atractivo está siendo visitado por turistas nacionales y extranjeros, otro recurso natural que los pobladores consideraron importante es el cerro Yanaorco los pobladores comentaron que fue lugar donde el precursor Tupac Amaru II se escondió antes de ser apresado y ejecutado, otro atractivo considerado importante es el puente de q'eswachaka construido en el incanato a base de fibra vegetal, visitado por turistas nacionales que realizan caminatas y toma de fotografías, por otro lado los pobladores indicaron que para contribuir con el desarrollo de la provincia es necesario trabajar en temas de turismo y recibir capacitaciones en el preparado de artesanía del hombre Cañeño sugiriendo que, es necesario que los pobladores no pierdan su identidad y para ello deberían conservar su vestimenta de origen.

**E 1:** *“Tenemos muchos lugares sobre todo naturales que se podrían potencializar y se podría trabajar en ello, contratar a gente encargada que sepa sobre temas de turismo”.*

**E 7:** *“En Layo escuche comentarios que hay el Pallay Puncho, un cerro que tiene 7 colores los turistas ya están viniendo a visitar, también tenemos las aguas termales, aquí en Kunturkanki hay la laguna y cerro Laramani que tiene su historia de épocas pasadas”.*

**E 13:** *“Claro que sí existen por ejemplo: tenemos el cerro Yanaorcco en Layo y por aquí nuestro hermoso puente q'eswachaka que es un puente hecho por los incas, donde la gente realiza caminata y se toma fotografías, me dijeron que en condor sencca también existen restos arqueológicos, pero yo no conozco”.*

**E 12:** *“Si, por ejemplo aquí tenemos el cerro Yanaorco que fue lugar donde el precursor Tupac Amaru II se escondió antes de ser capturado, en*

*este lugar también se puede hacer tracking de aventura, turismo vivencial y en la laguna podemos hacer pesca deportiva y paseo en botes”.*

**E 4:** *“Es necesario personal especializado en el preparado de la artesanía del hombre Caneño, que anden con su vestimenta de origen porque se ha perdido su identidad, se necesita que las personas encuentren su identidad”.*

### **Categoría 3: Planta turística**

Sobre esta categoría se logró identificar como es el servicio que brindan los hoteles y restaurantes en la provincia de Canas y se obtuvo como resultado que la planta turística es regular, donde se logró evidenciar que actualmente la zona carece de hoteles y restaurantes de calidad, los pocos que existen no se encuentran categorizados y no cuentan con la infraestructura ni el equipamiento necesario para brindar un servicio de calidad hacia sus visitantes.

. Respecto a la calidad del servicio que brindan los establecimientos de hospedaje en la provincia, gran parte de nuestros entrevistados calificó este servicio como regular, mencionando que estos establecimientos solo cuentan con servicios básicos y se encuentran descuidados, además de ello mencionaron que faltaría implementar la calidad de estos establecimientos para poder brindar un servicio de calidad hacia sus visitantes.

**E 1:** *“Falta implementar la calidad para brindar buen servicio al visitante de otro lugar, son como para los residentes locales”.*

**E 5:** *“Algunos hoteles no estamos preparados para recibir al turista solo tenemos servicios básicos”.*

**E 12:** *“Los establecimientos son regulares,”*

**E 13:** *“Bueno la calidad es regular, la verdad nos falta mejorar algunos aspectos como la fachada y la limpieza para brindar un servicio óptimo”.*

Sobre la calidad de servicio que brindan los restaurantes en la provincia, los entrevistados en su mayoría consideraron que, no existen restaurantes adecuados que brinden un servicio variado y de calidad hacia sus clientes, además indicaron que no están preparados para brindar una atención exclusiva para el turista, donde se evidenció que la zona tiene poca cantidad de restaurantes, asimismo se observó que muchos de estos establecimientos son improvisados y pequeños, no cuentan con el equipamiento adecuado y la comida que se ofrece no es variada.

**E 1:** *“No hay restaurantes grandes y preparados para brindar atención más exclusiva, solo se atiende a mínimas personas.*

**E 2:** *“Si quieren venir de paseo turístico y necesitan comer, no estamos preparados, la comida que se sirve no es variada, debemos trabajar en ello”.*

**E 11:** *“No existen muchos restaurantes aquí en mi pueblo”.*

**E 3:** *“Existen restaurantes, pero no son adecuados para el turista”.*

#### **Categoría 4: Infraestructura Turística**

Sobre esta categoría se buscó analizar en qué condiciones se encuentra la infraestructura en la provincia de Canas, obteniendo como resultado que este es regular desde la perspectiva de nuestros entrevistados, donde se pudo evidenciar que ,en algunos distritos alejados las carreteras no se encuentran asfaltadas y carecen de señalización.

Referente al servicio que brindan los medios de transporte los entrevistados mencionaron que ,existen 4 empresas que brindan este servicio y no cuentan con los reglamentos ni las condiciones necesarias para prestar un servicio de calidad ,así mismo mencionaron que falta mejorar las vías de acceso , los medios de comunicación y los servicios básicos.

En relación a los medios de transporte que utilizan los pobladores de la provincia para desplazarse de un lugar a otro se pudo evidenciar que los pobladores hacen

uso de motocicletas, autos y buses, combis para desplazarse, tal como indicaron nuestros entrevistados.

**E 13:** *“Aquí la mayoría se desplaza en su moto, en caballo, en bicicleta y también en autobús”.*

**E 1:** *“En diferentes tipos como autos, motocicletas y buses”.*

**E 12:** *“Combis y camionetas”.*

**E 2:** *“Todo tipo de vehículos”.*

Con respecto al servicio que brindan los medios de transporte, la mayoría de los encuestados refirió que, el servicio de transporte actualmente es regular, puesto que los medios de transporte que existen son pocos y no cumplen con los reglamentos ni las condiciones necesarias para el traslado de las personas.

**E 2:** *“Es regular es más podemos decir que no es tan bueno ni tan malo yo diría que se podría mejorar en el servicio”.*

**E 14:** *“Se cuenta con transporte regular, algunos vehículos son viejos y no están en regla como para brindar el servicio de transporte”.*

Respecto a las condiciones actuales de los servicios básicos con los que cuenta la provincia, los entrevistados consideraron que las condiciones actuales de los servicios básicos son regulares, en ocasiones el fluido eléctrico tiende a cortarse por las fuertes lluvias y rayos que se suscitan en la provincia.

**E 17:** *“Las condiciones son regulares, ya que cuando llueve a veces se va la luz por el tema de los rayos”.*

**E 14:** *“En la luz siempre hay cortes, el agua es clorada”.*

**E 13:** *“Si son buenas hay agua, fluido eléctrico pero en ocasiones hay apagones”.*

En relación a los servicios básicos con los que cuenta la provincia, en su mayoría los entrevistados indicaron que sus hogares cuentan con agua potable, saneamiento básico y fluido eléctrico.

**E 12:** *“Si contamos con todos los servicios de agua potable, fluido eléctrico y saneamiento básico”.*

**E 2:** *“tenemos todos los servicios básicos”.*

En relación a la red de telecomunicaciones y el nivel actual de señal satelital existente en la provincia, la mayoría de los entrevistados respondieron que, el nivel de señal es regular y depende mucho del lugar de donde ellos provienen, si son de zonas muy alejadas o altas muchas veces la señal no llega.

**E 5:** *“El nivel de la señal es regular, depende del lugar de donde uno esté”.*

**E 18:** *“Un poco regular, pero solo para algunos operadores como bitel y claro y en las comunidades a veces se va la señal”.*

**E 14:** *“Es regular, quizás en el distrito hay buena señal, pero en algunas comunidades que están más alejadas no hay buena señal”.*

Respecto a los medios de comunicación más utilizados en la provincia, la mayoría de los entrevistados concordaron en mencionar que, para comunicarse hacen uso principalmente del celular, radio y televisión.

**E 1:** *“Nosotros utilizamos más lo que es el televisor, radio y celular”.*

**E 14:** *“Aquí usamos la tele, radio y celular”.*

Con respecto a las vías de acceso más utilizadas por los pobladores de la provincia, los encuestados en su mayoría consideraron que, cuentan con dos rutas principales la ruta de Sicuani y Espinar, así como también la vía panamericana y trocas carrózales que sirven para conectarse con las comunidades aledañas.

**E 2:** “Las carreteras interregionales como la panamericana, luego la carrera regional o provincial y las vecinales que van de una comunidad a otra comunidad” .

**E 1:** “Tenemos la ruta Sicuani para llegar a Langui y por otro lado la ruta de Espinar a Canas” .

**E 6:** “Trochas carrózales”.

**E 19:** “Carretera panamericana”.

### **Categoría 5:** Comunidad receptora

En esta categoría se logró identificar el rol que tiene la comunidad receptora para el desarrollo del turismo comunitario en la provincia de Canas donde se obtuvo como resultado que ,en la actualidad existe poca participación comunitaria debido al desconocimiento y desinterés por parte de sus autoridades.

Por otro lado, se rescata el interés y la intención que tienen los pobladores por conocer y trabajar en proyectos turísticos, consideran que sí se podría trabajar en turismo siempre cuando tengan el apoyo de sus autoridades .

En relación al conocimiento de los pobladores sobre el turismo comunitario se pudo evidenciar que, algunos entrevistados desconocen a lo que se refiere el turismo comunitario.

**E 11:** “La verdad no se bien que es el turismo comunitario, pero creo, es conocer las costumbres de los pobladores” .

**E 13:** “Será pues visitar algún lugar,la verdad no tengo conocimiento de lo que se refiere” .

Con respecto de las actividades turísticas que se realizan en la provincia de Canas, los entrevistados coincidieron al decir que, mayormente se realizan caminatas, ferias agropecuarias donde se lleva a cabo la venta de animales, los paseos en bote y pesca deportiva.



**E 2:** “hay tenemos las ferias agropecuarias de intercambio y la venta de animales mayores, bueno ferias agropecuarias que dinamizan la economía de la localidad, como también si acaso se convierta en una zona turística todo esto, seguro habría buenos hoteles y restaurantes, puede invertir la gente”

**E 1:** “Se realizan mayormente caminatas y campamentos”

**E 12:** “Paseo en bote, pesca deportiva”.

Referente a la actividad económica que se debería desarrollar prioritariamente o mejorarse en la zona para el desarrollo de la provincia, en su mayoría los entrevistados respondieron que, debería trabajarse en la agricultura y la ganadería como principal actividad económica, por otro lado, debería entrar con fuerza la actividad turística.

**E 9:** “Debería trabajarse en lo que es la agricultura y la ganadería como principal fuente de ingreso”

**E 5:** “El turismo debería entrar con fuerza”.

Con respecto a qué tan seguido se visualiza la llegada de turistas en la provincia, nuestros entrevistados respondieron que, por temas de pandemia la llegada de turistas ha disminuido, hoy en día se puede observar de forma regular la llegada y paso de turistas hacia la provincia de Canas.

**E 14:** “La verdad es que veo regularmente turistas, ahora con la pandemia ha bajado un poco, antes observaba más turistas”

**E 12:** “Últimamente veo regularmente, por Pallay Punchu ya que, es un cerro hermoso que podría llegar hacer un potencial turístico”

**E 19:** “Pasan los turistas con motocicletas y consumen en los restaurantes y suelen hacer paradas para tomar desayunos”

**E 16:** “A veces veo turistas pero solo de pasada se compran queso frito”.

Con respecto a la posibilidad de trabajar en el turismo rural comunitario, los entrevistados tuvieron respuestas positivas donde consideran que, si se puede trabajar en turismo, por la afluencia de turistas y los diferentes atractivos que existen en la provincia, se puede trabajar siempre y cuando se reciba el apoyo y la capacitación por parte de las autoridades.

**E 11:** “Estoy seguro que sí ,porque Langui es un hermoso lugar ya que, aquí nace la ceja de la selva pero lamentablemente las autoridades no nos apoyan en ese tema”

**E 12:** “Si, por la afluencia que se da de los turistas”

**E 7:** “Claro, siempre y cuando recibamos el apoyo de nuestras autoridades y nos capaciten en temas de turismo y artesanías”

**E 14:** “Si, porque nuestro distrito tiene riquezas turísticas”.

Respecto a las actividades o acciones que se desarrollan a favor del turismo, los entrevistados compartieron opiniones similares donde manifestaron que, comentan e incentivan a las personas a conocer y visitar los lugares turísticos de cada uno de sus distritos.

**E 19:** “Si siempre realizo turismo en diferentes lugares y hablé acerca de mi distrito y de los diferentes recursos turísticos que tiene para que puedan venir a visitarlo”

**E 5:** “Yo trato de comentar, hablar, incentivar que puedan venir a visitar a Langui y conocer sus diferentes atractivos”.

## **DISCUSIÓN**

En cuanto al potencial turístico para el desarrollo comunitario de la provincia de Canas, la zona presenta gran variedad de recursos turísticos, tanto naturales como culturales, por ello si hablamos del potencial turístico que tiene la zona podemos mencionar su infraestructura religiosa (templos), puentes coloniales,

donde se pudo evidenciar la poca conservación de estos, observándose a los alrededores desechos orgánicos e inorgánicos, evidenciando así descuido y desinterés de sus autoridades por conservar los atractivos de esta provincia y darle un mejor aprovechamiento a sus recursos. Por otro lado la carencia de planta turística e infraestructura infieren en el desarrollo turístico de la zona. En concordancia a lo referido, el potencial turístico, es la suma de todos los recursos que posee una determinada zona con capacidad de ser explotados y atraer turistas creando así mayor dinamismo económico y por lo tanto beneficios para la población (Viena et. al., 2018).

Si hablamos de los recursos naturales, en relación "Los recursos naturales incluyen elementos que satisfacen las necesidades humanas, como energía del sol, animales silvestres, plantas medicinales, agua, etc." (Amaiquema, 2015, p. 39), referente a lo citado es necesario resaltar que la provincia de Canas por encontrarse en una zona alto andina la flora existente es escasa, entre las plantas típicas que se pueden apreciar están los árboles de eucalipto y pino, en las alturas se observa la salvia, el pilli pilli, el yawar chonco, el chiri chiri, y la muña, estas plantas típicas poseen propiedades curativas que los pobladores lo utilizan para combatir dolores musculares y digestivos. Con relación a la fauna del lugar se pueden apreciar animales de crianza como gallinas, cuyes, porcinos, ovinos, vacunos que son utilizados para el consumo y comercialización, también existen variedad de peces y aves que habitan en la laguna de Langui Layo.

Así mismo los recursos culturales que tiene la zona para el desarrollo del turismo comunitario de la provincia de Canas, coinciden con el trabajo previo realizado por (Luzardo, 2014, p. 48) donde menciona que son todos los componentes, hechos sociales u objetos que distinguen una cultura de otra y tienen algunas características diferenciadas bien distinguidas, son susceptibles a ser valorados para estimular el flujo de personas y satisfacer a los turistas de la alta demanda con un fin cultural. En relación a los recursos culturales que pudimos hallar en nuestro trabajo de investigación podemos mencionar sus obras coloniales (templos), puentes coloniales así mismo, atractivos arqueológicos, donde se evidenció la falta de limpieza y restauración por parte de las autoridades pertinentes. En concordancia Pariente et. al., (2016) concluyó que en su zona de

estudio actualmente no hay trabajos de conservación en los distintos recursos naturales, culturales y ninguna entidad del estado u ONG que fomenta o subvencione los trabajos. Así mismo el folklore clasifica la tradición, costumbre, leyenda, poema, arte, comida, etc. de un país, región o pueblo . Se refiere a las características culturales o un bien intangible de una cultura que prevalece hasta hoy (MINCETUR, 2018). En relación resultan atractivas sus festividades de las que podemos resaltar el “Chiaraje”, este es el nombre de la pampa y las lomas limítrofes entre las comunidades de Checca y Quehue en Canas, Cusco. Es una fiesta costumbrista desde tiempos antepasados para predecir la cosecha venidera, otra fiesta importante es el festival de Queswachaca, la existencia de este puente data desde la época inca y su mantenimiento y renovación se realiza mediante un rito por el cual se reforma el puente inca ejecutado por las comunidades de Huinchiri, Collana Quehue y Chocayhua. Por otro lado es necesario resaltar que los pobladores de la provincia de Canas son muy devotos, ya que celebran las fiestas patronales con alevosía y mucha fe, entre los que podemos mencionar se encuentran: Santa Rosa de Lima, Virgen de la Inmaculada Concepción, Señor de Exaltación, Santísima Cruz San bautista en donde las celebraciones constan de danzas típicas, veladas y ferias artesanales.

De igual manera si mencionamos su gastronomía encontramos diferentes platillos de la zona como: (queso frito, lechón de cordero, trucha frita que es proveniente de los diferentes criaderos de truchas que se hallan en esta zona),

Así mismo existen las ferias de compra y venta e intercambio de productos, hoy en día por temas de pandemia todas estas actividades dejaron de realizarse y la llegada de turistas a la zona ha disminuido significativamente, Coincidiendo con el trabajo previo de investigación “El recurso cultural constituye un grupo de bienes intangibles como tangibles que proceden de las generaciones pasadas y que conforman la identidad de una población de un lugar determinado” (Cañas y Arnandist, 2014, p.13).

Sobre la planta turística que tiene la zona para el desarrollo comunitario de la provincia de Canas, en referencia, La planta turística son las instalaciones materiales básicas para desarrollar los servicios turísticos exclusivos. Por

ejemplo: hostales, hoteles, lodges, albergues, restaurantes, agencia de viajes, etc. (MINCETUR, 2014), por otro lado podemos decir que la planta turística evidenciada en la zona, es regular tanto como hoteles y restaurantes necesitan mejorar la calidad de su infraestructura y de sus servicios, actualmente solo cuentan con servicios básicos que satisfacen la demanda del residente local, según nuestros entrevistados los hoteles y restaurantes en la zona son pocos y no están preparados para recibir al turista extranjero. Esto guarda relación a lo mencionado por Meza y Quijano (2018) que obtuvo como resultado que la existencia de planta turística en su zona, no posee buenos servicios básicos, pero es suficiente para satisfacer las necesidades primarias del turista.

En relación a la Infraestructura turística de la zona para el desarrollo del turismo comunitario de la provincia de Canas, según Bramwell, B. y Lane, B. (2012) Son los sistemas físicos básicos de una empresa o nación se denominan infraestructura. Incluye instalaciones administrativas, de telecomunicaciones, de transporte, de servicios públicos y de eliminación y procesamiento de desechos. Algunas definiciones también incluyen educación, atención médica, investigación e instalaciones de desarrollo y capacitación. Estos sistemas tienden a ser inversiones de alto costo; sin embargo, son trascendentales para desarrollar la economía y prosperidad de cualquier país. En relación a lo mencionado podemos decir que actualmente no existen proyectos de inversión turística en la zona para mejorar su infraestructura, es consecuencia del desinterés y el poco apoyo de parte de sus autoridades que no se involucran con las necesidades de desarrollo de su población, al respecto podemos mencionar el regular servicio que brindan los medios de transporte ya que no cuentan con las condiciones y reglamentos necesarios para el traslado de las personas. Por otro lado, el nivel de señal satelital es deficiente y no llega a cubrir a todos los distritos de la Provincia. Esto guarda relación a lo indicado por Pariente et. al.,(2016) que concluye su investigación al indicar que la carencia de infraestructura genera la no cobranza de ingreso a las distintas atracciones turísticas del lugar que se puede usar para el manejo y conservación de este.

Así mismo referente a cuál es el rol de la comunidad receptora para el desarrollo del turismo comunitario, según Monterrubio “En el sistema turístico, la comunidad

receptora tiene una función fundamental, como cualquier otro elemento del sistema turístico, la comunidad local también participa en la prestación de los servicios proporcionados por los miembros de la comunidad” (2009, p. 24). referente a lo mencionado ,no guarda relación con los resultados obtenidos en nuestra investigación ,ya que existe poca participación comunitaria debido al desconocimiento y desinterés por parte de las autoridades .Por otro lado, se rescata el interés y la intención que tienen los pobladores por conocer y trabajar en proyectos turísticos , consideran que si se puede trabajar en turismo por la variedad de atractivos que posee la zona ,siempre y cuando reciban el apoyo de las autoridades pertinentes .Esto no guarda relación con la investigación de Palomino, Gasca y López, (2016) que obtuvieron como resultado que la comunidad participa activamente en la administración y el beneficio es distribuido por el entorno local.Por otro lado guarda relación con la investigación de Alcívar y Molina, (2019) donde concluyeron que su zona de estudio tiene buenas perspectivas para las prácticas turísticas de la comunidad con origen en el elemento arqueológico - histórico, sólo si hay decisiones de la comunidad,así como el actor gubernamental y privado.

Con respecto a las limitaciones de la investigación, a causa de la pandemia tuvimos dificultad en lograr nuestras entrevistas, ya que las personas se sentían intimidadas e inseguras de brindarnos información, reiteradas veces fuimos rechazadas por distintos pobladores que se encontraban desarrollando sus actividades cotidianas y sentían incomodidad al notar nuestra presencia. Por otro lado, el clima fue desfavorable, las fuertes lluvias no dejaron concluir nuestro trabajo de campo y de visita a los diferentes atractivos, por último fuimos afectadas por las manifestaciones de protesta por parte de los transportistas que perjudicaron nuestro viaje.

Después del presente trabajo se podrán desarrollar proyectos para impulsar el desarrollo del turismo comunitario en la zona, evidenciando el interés que tiene la población por conocer y trabajar en el ámbito del turismo, así mismo se puede trabajar en proyectos que ayuden a conservar y promover los recursos turísticos con los que cuenta la zona, posteriormente se puede desarrollar una nueva ruta turística aprovechando estos recursos.

## V. CONCLUSIONES

En función a los objetivos de la presente investigación y en relación con el análisis y discusión de los resultados obtenidos se deduce las siguientes conclusiones:

1. En base al primer objetivo, Canas presenta muy poca vegetación y escasez de árboles, esto debido a que se encuentra en una zona alto andina donde mayormente no crece mucha vegetación, entre la flora existente se encuentra el yawar chonco, chiri chiri, sasawa, salvia, muña y eucalipto consideradas como hierbas medicinales por su gran valor curativo. A su vez la zona destaca por sus coloridos e imponentes cerros los más importantes por su valor histórico son: El cerro Pallay Puncho, el cerro Laramani y el y el cerro Yanaorcco. Por otro lado la fauna de la zona está compuesta por animales de crianza: ovinos, vacunos, cuyes patos, gallinas y burros, la fauna ictiológica que existe en la laguna Langui layo está compuesta por suches, carachi, pejerrey, estos animales se consumen y se ofrecen en las diferentes ferias que se realizan en la zona.

2. En cuanto al segundo objetivo, Canas no cuenta con monumentos de valor histórico, entre los recursos culturales que presenta la zona están: el puente de Qeswachaca, el puente colonial de Langui, La iglesia colonial Langui. A su vez cuenta con importantes actividades costumbristas como el Qashua, el Chiaraje y el Lawa Lawa la fecha conmemorativa más trascendental es el aniversario de creación política de la provincia de Canas ,entre las festividades patronales más representativas están: Santa Cruz de descanso, Virgen de la Inmaculada

Concepción y Santa Rosa de Lima, el plato típico más representativo es el lechón de cordero.

3. Sobre el tercer objetivo, la planta turística que presenta la zona, es regular y actualmente no está preparada para brindar un servicio óptimo hacia sus visitantes, ya que carece de hoteles y restaurantes que brinden variedad y calidad en sus servicios, esto debido a que sus instalaciones no cuentan con infraestructura ni equipamiento adecuado para ofrecer un servicio de calidad .

4. Respecto al cuarto objetivo, la infraestructura de la provincia de Canas es regular actualmente falta implementar las vías de acceso, estas se encuentran deficientes y en total abandono. Por otro lado, algunos medios de transporte no cumplen con las condiciones adecuadas para el traslado de las personas, es necesario trabajar en la infraestructura de la zona para mejorar las visitas hacia los diferentes atractivos turísticos.

5. En relación de la quinta categoría, la comunidad receptora tiene poca participación en actividades referidas al turismo, esto debido a que sus autoridades no incentivan ni prestan un mayor interés en aprovechar los recursos turísticos que se presentan en la zona. Por otro lado los pobladores son conscientes de los diferentes atractivos turísticos que posee su provincia, se rescata la intención que tienen los pobladores por conocer y trabajar en proyectos turísticos, siempre y cuando reciban capacitaciones, charlas y el apoyo conjunto de sus autoridades.



## **VI. RECOMENDACIONES**

1. Se recomienda a las autoridades trabajar conjuntamente con los pobladores en el ámbito turístico, a través de talleres y charlas, que brinden información acerca de los diferentes recursos turísticos con los cuenta la zona y sirva como incentivo para fomentar la cultura, la artesanía, la gastronomía, así mismo, conseguir fortalecer la identidad y mantener una percepción positiva acerca de la actividad turística.

2. Se recomienda a las municipalidades mejorar la infraestructura en lo que se refiere al servicio de transporte con la implementación de nuevas normas y reglas que se puedan cumplir con severidad, permitiendo que el servicio informal desaparezca y se brinde un mejor trato a los usuarios del transporte.

3. A la municipalidad de la Provincia Canas, se recomienda implementar un área de turismo con profesionales del rubro, que puedan generar proyectos con la finalidad de aprovechar los recursos turísticos de la zona.

4. Se recomienda a la municipalidad promocionar los recursos turísticos a través de páginas web, redes sociales y medios de comunicación etc. con el fin de incrementar la demanda de visitas hacia los diferentes recursos y lugares de interés local.

5. Se recomienda realizar un inventario turístico que permita registrar datos importantes de las condiciones actuales de los recursos turísticos que posee la provincia de Canas, esta información será de suma importancia para la planificación turística y la creación de nuevos productos turísticos en la zona.

## REFERENCIAS

- Abrigo , P. (2017). *La Comunidad de tuncar ta, como potencial turístico*. Universidad Internacional del Ecuador.
- Alcívar , I., y Molina , F. (2019). *Ligüiqui, potencial destino de turismo comunitario arqueológico en manta-Ecuador*. Universidad Laica Eloy Alfaro de Manabí.
- Alcívar , I., y Molina , N. (2019). *Ligüiqui, potencial destino de turismo comunitario arqueológico en Manta-Ecuador*. Universidad Laica Eloy Alfaro de Manabí (ULEAM).
- Amaiquema , L. (2015). *Recursos turísticos*. Universidad Técnica de Machala.
- Aurora . (2016). Cultural Tourism. *Aurora turiba*.
- Blanco, M., y Heinrichs, W. (2014). *Guía para la formulación de planes de desarrollo turístico en territorios rurales*. Instituto Interamericano de Cooperación para la Agricultura.
- Boullón, R. (2006). *Planificación del espacio turístico*. TRILLAS.
- Bramwell, B., y Lane, B. (2012). Sustainable tourism: a comprehensive literature review on frameworks and applications. *Hrcak*.
- Byjus. (2020). What are Natural Resources? *Byjus*.
- Camara, C., y Morcate , F. (2014). Metodología para la identificación, clasificación y evaluación de los recursos territoriales turísticos del centro de ciudad de Fort-de-France. *Scielo*.
- Cañas , L., y Arnandist, R. (2014). *Recurso cultural, recurso turístico y producto turístico. ¿Qué creó realmente el plan piloto de dinamización de producto turístico de Xàtiva (Valencia)?* University of Valencia.
- Casas, A., Soler, A., y Pastor, J. (2012). *El turismo comunitario como instrumento de erradicación de la pobreza: potencialidades para su desarrollo en Cuzco (Perú)*. Universidad de Murcia.

- Castillo , A., y Sánchez, S. (2017). *Desarrollo turístico en cabo verde en base al turismo comunitario*. Universidad de Córdoba.
- Catachura , A. (2018). *La oferta del turismo rural comunitario (TRC) para el desarrollo sostenible en el centro poblado de Ccopamaya del distrito de Acora-2017*. Universidad Nacional del Altiplano.
- Chavez, M., Andrade, E., Espinoza, R., y Navarro, M. (2010). *Turismo Comunitario en México*. Universidad de Guadalajara.
- CONFIEP. (2019). Turismo en Perú . *CONFIEP*.
- Covarrubias, y Covarrubias, R. (2014). *Evaluacion del Potencial en Municipios Turisticos a travez de Metodologias participativas*. Universidad de Colima.
- Elisa, K. (2014). *Turismo: Herramienta Social*. Editorial Dunken.
- Fuster, D. (2019). *Investigación cualitativa: Método fenomenológico hermenéutico*. Universidad San Ignacio de Loyola.
- Gallegos , N., y Lobon , A. (2015). *Potencial turístico de la comunidad campesina de Viacha para incursionar en la actividad turística en la provincia de Calca distrito de Pisac-2015*. Universidad Nacional Amazónica de Madre de Dios.
- Garcia , G. (2012). *Evaluacion del Potencial Turistico En la Playa Norte de el Mogote,Bahia de la Paz B.S.C,Mexico*. Instituto Politecnico Nacional.
- IGI Global . (2007). What is Tourism Potential. *IGI Global* .
- INDOT's. (2014). *What Are Cultural Resources?* Indiana department of transportation.
- Khadaroo, J., y Seetanah, B. (2015). Encyclopedia of Tourism. *Springer*.
- Lárraga, R., Rivera , R., y Vega, J. (2018). *Turismo sostenible para el desarrollo comunitario*. Universidad Autónoma Chapingo.
- López, P. (2004). Población muestra y muestreo. *Scielo*.
- Luzardo, M. (2014). *Potencialidades y estrategias para la puesta en valor turístico del frente de agua y casco histórico de los puertos de Altagracia (Venezuela)*. Universidad de Málaga.
- Mikery , M., y Pérez , A. (2014). *Métodos para el análisis del potencial turístico de las zonas rurales*. Instituto Nacional de Investigaciones Forestales, Agrícolas y Pecuarias (INIFAP).
- MINCETUR. (2014). Fase 1 diagnóstico del plan de desarrollo turístico local. *MINCETUR*.

- MINCETUR. (2015). Guía metodológica para la identificación, formulación y evaluación social caso: Turismo. *MINCETUR*.
- MINCETUR. (2018). Manual para la planificación de Recursos Turísticos. *MINCETUR*.
- Monterrubio, J. (2009). *Comunidad receptora: Elemento esencial en la gestión turística*. Universidad Autónoma del Estado de México.
- Najarro , L. (2012). *Potencial turístico de la provincia Cubana de Matanzas*. Dialnet.
- NPS. (2015). Cultural Resources. *NPS*.
- OTM. (2016). *Alianza entre turismo y cultura en el Perú*. Organización Mundial del Turismo.
- OTM. (2020). Covid-19: Ante todo, las personas. *Organización Mundial del Turismo*.
- Palomino, B., Gasca , J., y López , G. (2016). *Community tourism in Mexico: a perspective from the institutions and governance in indigenous territories*. Universidad Nacional Autónoma de México.
- Palomino, B., Gasca, J., y López, G. (2016). *Community tourism in Mexico: a perspective from the institutions and governance in indigenous territories*. *El Periplo Sustentable*, 6–37. Scielo.
- Pariente, E., Chavez, J., y Reynel, C. (2016). *Evaluación del potencial turístico del distrito de Huarango – San Ignacio, Cajamarca-Perú*. Scielo.
- Popy , R. (2016). Medición del destino turístico potencial: un estudio de caso. *Jurnal Bisnis dan Manajemen* .
- Promperù. (2016). Plan Estratégico Nacional de Turismo del Perú-PENTUR. *Gob.pe*.
- Quesada, R. (2010). *Elementos del Turismo, Teoría y Clasificación y Actividad*. Universidad Estatal a Distancia.
- Rodríguez, R. (2018). Turismo comunitario en Colombia. *Turismo y Sociedad*.
- Sampieri , H. (2014). *Metodología de la Investigación*. McGRAW-HILL.
- Santana , C., y Miriam , A. (2014). *Turismo Comunitario. Reflexiones*. Hotelaría en la Universidad Tecnológica ECOTEC.
- Santos, G. (2018). *Potencial turístico cultural del distrito del Rímac, 2018*. Universiada César Vallejo.

- Tamayo , M. (2009). *El proceso de la investigación científica*. Limusa.
- Travé, R. (2019). *El turismo comunitario: un acercamiento a la realidad de Colombia y Perú*. Ostelea School of Tourism y Hospitality (ed.
- Vargas , I. (2012). La entrevista en la investigación cualitativa. *Dialnet*.
- Varisco , C. (2014). *Sistema turístico. subsistemas, dimensiones*. Universidad Nacional de Mar del Plata.
- Vendramini, A. (2018). *Evaluación de Potencialidad Turística y percepción del residente en la Comarca del Colorado (Rio Colorado, Rio Negro la Adela, la Pampa)*. Universidad Nacional del Sur.
- Viena, J., Jaramillo, A., y García, S. (2018). *El potencial de recursos turísticos y su relación con las características socio económicas del centro poblado menor Huaja, distrito de San José de Sis*. Universidad Nacional de San Martín-Tarapoto.
- Vivar , S. (2016). *Potencial Turístico del distrito de Ancón, provincia de Lima, región de Lima*. Universidad César Vallejo.
- Walkowski, M. (2019). O Potencial da Produção Associada ao Turismo e o Turismo de Base Comunitária em Joinville-SC. *Revista Turismo em Análise*.
- Wiltshier, P., y Robinson, P. (2011). *Community Tourism*. Leeds Beckett University.



Problemas Específicos:	Objetivos Específicos:	POTENCIAL TURÍSTICO	Acontecimientos programados	Población:	
-¿Cuáles son los recursos naturales que tiene la zona para el desarrollo del turismo comunitario de la de Provincia de Canas, Cusco, 2020?	Identificar los recursos naturales que tiene la zona para el desarrollo del turismo comunitario de la de Provincia de Canas, Cusco, 2020?	POTENCIAL TURÍSTICO		Autoridades municipales Pobladores de la Provincia de Canas	
-¿Cuáles son los recursos culturales que tiene la zona para el desarrollo del turismo comunitario de la de Provincia de Canas, Cusco, 2020?	Identificar los recursos culturales que tiene la zona para el desarrollo del turismo comunitario de la de Provincia de Canas, Cusco, 2020?		Planta Turística	Establecimientos de Hospedaje Restaurante	Tipo de Muestreo: No probabilístico por conveniencia.
-¿Cómo es la planta turística que tiene la zona para para el desarrollo del turismo comunitario de la de Provincia de Canas, Cusco, 2020?	Identificar la planta turística que tienen en la zona para el desarrollo del turismo comunitario de la de Provincia de Canas, Cusco, 2020?		Infraestructura turística	Transporte Servicios básicos Telecomunicaciones Vías de acceso.	Tamaño de Muestra: 20
-¿Cómo es la Infraestructura turística de la zona, para el desarrollo del turismo comunitario de la de Provincia de Canas, Cusco, 2020?	Identificar la Infraestructura de la zona para el desarrollo del turismo comunitario de la de Provincia de Canas, Cusco, 2020?				Técnicas: Entrevista, la observación Instrumentos: Guía de preguntas
-¿Cuál es el rol de la comunidad receptora para el desarrollo del turismo comunitario de la de Provincia de Canas, Cusco, 2020?	Identificar el rol de la comunidad receptora para el desarrollo del turismo comunitario de la de Provincia de Canas, Cusco, 2020?		Comunidad receptora	Participación de la comunidad	

Fuente: Elaboración propia.

## Anexo 2.

Matriz de categorización de la tesis.

**Título: Potencial Turístico para el Desarrollo del turismo Comunitario de la Provincia de Canas, Cusco, 2020.**

UNIDAD TEMÁTICA	DEFINICIÓN CONCEPTUAL	DEFINICIÓN OPERACIONAL	CATEGORÍAS	SUBCATEGORÍAS
-----------------	-----------------------	------------------------	------------	---------------

---

**POTENCIAL  
TURÍSTICO**

El potencial turístico es la valoración de los recursos que incluye como primera etapa la elaboración de un inventario que integre la información descriptiva más relevante de dichos recursos.(Covarrubias 2015).

En la presente investigación se pretende conocer y analizar los diferentes recursos turísticos que existen en la Provincia de Canas, con el fin de promover y desarrollar el turismo comunitario y que con el paso del tiempo se vuelva un destino turístico sustentable.

Recursos naturales

- Flora
- Fauna

Recursos culturales

- Restos Arqueológicos
- Folklore
- Acontecimientos programados
- lugares históricos

Planta Turística

- Establecimientos hospedaje
- Restaurante

Infraestructura turística

- Transporte
- Servicios básicos
- telecomunicacion
- vías de acceso

Comunidad Receptora

- Participación de l comunidad

Fuente:

Elaboración

propia.



## INSTRUMENTO DE RECOLECCIÓN DE DATOS

### GUÍA DE ENTREVISTA

Nombre del entrevistado: .....  
Lugar de nacimiento del entrevistado:.....  
Centro de labores del entrevistado: .....  
Edad del entrevistado: .....  
Institución del entrevistado: .....  
Hora de inicio de la entrevista: .....  
Hora de fin de la entrevista: .....  
Lugar de entrevista: .....

#### I. RECURSOS NATURALES

1. ¿Qué diversidad de flora se puede observar en la Provincia de Canas? podría mencionar algunas?
2. ¿Qué diversidad de especies acuáticas existen en la laguna de Langui Layo - Canas?
3. ¿Qué especies de animales existen en la Provincia de Canas, que son utilizados para la crianza y consumo de la población?

#### II. RECURSOS CULTURALES

4. ¿Qué monumentos con valor histórico se encuentran en la Provincia de Canas?
5. ¿Cuáles son las festividades costumbristas que se realizan en la Provincia de Canas?
6. ¿Existe alguna fecha conmemorativa que representa algún hecho importante en la Provincia?
7. ¿Cuál es el plato típico que existe en la Provincia de Canas?
8. ¿Existen recursos turísticos, que usted considere que tengan el potencial para contribuir al desarrollo de la provincia?

### **III. PLANTA TURÍSTICA**

9. ¿Cómo calificaría la calidad de servicio que brindan los establecimientos de hospedaje en la Provincia de Canas?
10. ¿Cómo calificaría la calidad de servicio que brindan los restaurantes en la Provincia de Canas?

### **IV. INFRAESTRUCTURA TURÍSTICA**

11. ¿Qué medios de transporte utilizan los pobladores de la Provincia de Canas para desplazarse de un lugar a otro?
12. ¿Cómo es el servicio de transporte que prestan en la Provincia de Canas?
13. ¿Cuáles son las condiciones actuales de los servicios básicos con los que cuenta la Provincia de Canas?
14. ¿La Provincia de Canas cuenta con agua potable, saneamiento básico y fluido eléctrico?
15. ¿En base a la red de telecomunicaciones cuál es el nivel actual de señal satelital existente en la Provincia de Canas?
16. ¿Qué medios de comunicación son los más utilizados en la Provincia de Canas?
17. ¿Qué vías de acceso son de los más utilizados por los pobladores de la Provincia de Canas?

### **V. COMUNIDAD RECEPTORA**

18. ¿Qué conocimientos tiene sobre el turismo comunitario?
19. ¿Qué actividades turísticas se realizan en la Provincia de Canas?
20. ¿Qué actividad económica debería desarrollar prioritariamente o mejorarse en la zona para el desarrollo en la Provincia de Canas?
21. ¿Qué tan seguido visualiza la llegada de turistas a la Provincia?
22. ¿Usted considera que en la Provincia se pueda trabajar el Turismo Rural Comunitario?
23. ¿Qué actividades o acciones desarrolla usted en favor del turismo?

**ANEXO 4**

**FACULTAD DE CIENCIAS EMPRESARIALES**  
**ESCUELA PROFESIONAL DE ADMINISTRACIÓN EN TURISMO Y HOTELERÍA**  
**TABLA DE EVALUACIÓN DE EXPERTOS**

Lima, \_\_18\_ diciembre 202

**Apellido y nombres del experto:** POZO TRIGOSO LILIAN

**DNI:** 18201441

**Teléfono:** 949520122

**Título/grados:** LIC. EN TURISMO/ MAESTRA EN DIRECCIÓN Y CONSULTORÍA TURÍSTICA

**Cargo e institución en que labora:** DOCENTE UNIVERSIDAD CÉSAR VALLEJO

Mediante la tabla de evaluación de expertos, usted tiene la facultad de evaluar cada una de las preguntas marcando con "x" en cada una de las celdas.

ITEM	INACEPTABLE					ACEPTABLE					OBSERVACIONES
	0	0	0	0	0	0	0	0	0	00	
¿El instrumento de recolección de datos está formulado con lenguaje apropiado y comprensible?									X		
¿El instrumento de recolección de datos guarda relación con el título de la investigación?									X		
¿El instrumento de recolección de datos facilitará el logro de los objetivos de la investigación?									X		
¿Las preguntas del instrumento de recolección de datos se sostienen en un marco teórico?									X		
¿Las preguntas del instrumento de recolección de datos se sostienen en antecedentes relacionados con el tema?									X		
¿El diseño del instrumento de recolección de datos facilitará el análisis y el procesamiento de los datos?									X		
¿El instrumento de recolección de datos tiene una presentación ordenada?											
¿El instrumento guarda relación con el avance de la ciencia, la tecnología y la sociedad?									X		

Promedio de valoración: \_\_90\_\_



**FIRMA DEL EXPERTO**

**FACULTAD DE CIENCIAS EMPRESARIALES**  
**ESCUELA PROFESIONAL DE ADMINISTRACIÓN EN TURISMO Y**  
**HOTELERÍA**

**TABLA DE EVALUACIÓN DE EXPERTOS**

Lima, 17 de diciembre 2020

**Apellido y nombres del experto:** Huamaní Paliza, Frank David

**DNI:** 41523590

**Teléfono:** 999418209

**Título/grados:** Magister

**Cargo e institución en que labora:** UCV

Mediante la tabla de evaluación de expertos, usted tiene la facultad de evaluar cada una de las preguntas marcando con "x" en cada una de las celdas.

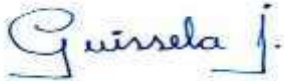
ITEM	INACEPTABLE					ACEPTABLE					OBSERVACIONES	
	0	0	0	0	0	0	0	0	0	00		
¿El instrumento de recolección de datos está formulado con lenguaje apropiado y comprensible?									x			
¿El instrumento de recolección de datos guarda relación con el título de la investigación?									x			
¿El instrumento de recolección de datos facilitará el logro de los objetivos de la investigación?									x			
¿Las preguntas del instrumento de recolección de datos se sostienen en un marco teórico?									x			
¿Las preguntas del instrumento de recolección de datos se sostienen en antecedentes relacionados con el tema?									x			
¿El diseño del instrumento de recolección de datos facilitará el análisis y el procesamiento de los datos?									x			
¿El instrumento de recolección de datos tiene una presentación ordenada?									x			
¿El instrumento guarda relación con el avance de la ciencia, la tecnología y la sociedad?									x			

Promedio de valoración: 80%



de la ciencia, la tecnología y la sociedad?													
---	--	--	--	--	--	--	--	--	--	--	--	--	--

Promedio de valoración:80%



---

FIRMA DEL EXPERTO

**ANEXO 5.**

**Consentimiento Informado para participantes de Investigación**

### Consentimiento Informado para participantes de Investigación

Las autoras, Jakeline Hilaes Ortiz de Orue y Dayssi Candia Medina; de la Universidad Cesar Vallejo; cuyo objetivo de estudio es: Analizar el Potencial Turístico para el Desarrollo del turismo Comunitario del Distrito de Kunturkanki – Cusco 2020.

Nos presentamos y le solicitamos por favor, participar en este estudio, el cual tiene que responder preguntas en una entrevista. Esto tomará aproximadamente 15 minutos de su tiempo. Lo que conversemos durante estas sesiones se grabará, de modo que el investigador pueda transcribir después las ideas que usted haya expresado. (si corresponde) La participación en este estudio es estrictamente voluntaria. La información que se recoja será confidencial y no se usará para ningún otro propósito fuera de los de esta investigación. Sus respuestas al cuestionario (o entrevista) serán codificadas usando un número de identificación y por lo tanto, serán anónimas. Una vez transcritas las entrevistas, los medios que contienen las grabaciones se destruirán. Si tiene alguna duda sobre este proyecto, puede hacer preguntas en cualquier momento durante su participación en él. Igualmente, puede retirarse del proyecto en cualquier momento sin que eso lo perjudique en ninguna forma. Si alguna de las preguntas durante la entrevista o cuestionario le parecen incómodas, tiene usted el derecho de hacérselo saber al investigador o de no responderlas.

Desde ya le agradecemos su participación.

Yo Brocelid Huilca Hanco, con DNI N° 96300495  
acepto participar voluntariamente en esta investigación.

Entiendo que una copia de esta ficha de consentimiento me será entregada, y que puedo pedir información sobre los resultados de este estudio cuando éste haya concluido. Para esto, puedo contactar a \_\_\_\_\_ cuyo teléfono es:

.....Brocelid.....

Nombre del Participante  
(en letras de imprenta)

Firma del Participante

Fecha

### Consentimiento Informado para participantes de Investigación

Las autoras, Jakeline Hilares Ortiz de Orue y Dayssi Candia Medina; de la Universidad Cesar Vallejo; cuyo objetivo de estudio es: Analizar el Potencial Turístico para el Desarrollo del turismo Comunitario del Distrito de Kunturkanki – Cusco 2020.

Nos presentamos y le solicitamos por favor, participar en este estudio, el cual tiene que responder preguntas en una entrevista. Esto tomará aproximadamente 15 minutos de su tiempo. Lo que conversemos durante estas sesiones se grabará, de modo que el investigador pueda transcribir después las ideas que usted haya expresado. (si corresponde) La participación en este estudio es estrictamente voluntaria. La información que se recoja será confidencial y no se usará para ningún otro propósito fuera de los de esta investigación. Sus respuestas al cuestionario (o entrevista) serán codificadas usando un número de identificación y por lo tanto, serán anónimas. Una vez transcritas las entrevistas, los medios que contienen las grabaciones se destruirán. Si tiene alguna duda sobre este proyecto, puede hacer preguntas en cualquier momento durante su participación en él. Igualmente, puede retirarse del proyecto en cualquier momento sin que eso le perjudique en ninguna forma. Si alguna de las preguntas durante la entrevista o cuestionario le parece incómodas, tiene usted el derecho de hacérselo saber al investigador o de no responderlas.


Desde ya le agradecemos su participación.

Yo MARTIN HUAYLAMI TINTA, con DNI N° 40372023  
acepto participar voluntariamente en esta investigación.

Entiendo que una copia de esta ficha de consentimiento me será entregada, y que puedo pedir información sobre los resultados de este estudio cuando éste haya concluido. Para esto, puedo contactar a 991332468 cuyo teléfono es:  
...11021.1...61220...

MARTIN HUAYLAMI TINTA

Nombre del Participante  
(en letras de imprenta)

  
Firma del Participante

12-01-2021  
Fecha



### Consentimiento Informado para participantes de Investigación

Las autoras, Jakeline Hilares Ortiz de Orue y Dayssi Candia Medina; de la Universidad Cesar Vallejo; cuyo objetivo de estudio es: Analizar el Potencial Turístico para el Desarrollo del turismo Comunitario del Distrito de Kunturkanki – Cusco 2020.

Nos presentamos y le solicitamos por favor, participar en este estudio, el cual tiene que responder preguntas en una entrevista. Esto tomará aproximadamente 15 minutos de su tiempo. Lo que conversemos durante estas sesiones se grabará, de modo que el investigador pueda transcribir después las ideas que usted haya expresado, (si corresponde) La participación en este estudio es estrictamente voluntaria. La información que se recoja será confidencial y no se usará para ningún otro propósito fuera de los de esta investigación. Sus respuestas al cuestionario (o entrevista) serán codificadas usando un número de identificación y por lo tanto, serán anónimas. Una vez transcritas las entrevistas, los medios que contienen las grabaciones serán destruidos. Si tiene alguna duda sobre este proyecto, puede hacer preguntas en cualquier momento durante su participación en él. Igualmente, puede retirarse del proyecto en cualquier momento sin que eso le perjudique en ninguna forma. Si alguna de las preguntas durante la entrevista o cuestionario le parece incómodas, tiene usted el derecho de hacérselo saber al investigador o de no responderlas.

Desde ya le agradecemos su participación.

Yo DAVID RUBEN VERA CASTILLO, con DNI N° 23902326  
acepto participar voluntariamente en esta investigación.

Entiendo que una copia de esta ficha de consentimiento me será entregada, y que puedo pedir información sobre los resultados de este estudio cuando éste haya concluido. Por esto, puedo contactar a \_\_\_\_\_ cuyo teléfono es: \_\_\_\_\_

DAVID RUBEN VERA CASTILLO Amor 21/12/20  
Nombre del Participante Firma del Participante Fecha  
(en letras de imprenta)

### Consentimiento Informado para participantes de Investigación

Las autoras, Jakeline Hilares Ortiz de Orue y Dayssi Candia Medina; de la Universidad Cesar Vallejo; cuyo objetivo de estudio es: Analizar el Potencial Turístico para el Desarrollo del turismo Comunitario del Distrito de Kunturkanki – Cusco 2020.

Nos presentamos y le solicitamos por favor, participar en este estudio, el cual tiene que responder preguntas en una entrevista. Esto tomará aproximadamente 15 minutos de su tiempo. Lo que conversemos durante estas sesiones se grabará, de modo que el investigador pueda transcribir después las ideas que usted haya expresado. (si corresponde) La participación en este estudio es estrictamente voluntaria. La información que se recoja será confidencial y no se usará para ningún otro propósito fuera de los de esta investigación. Sus respuestas al cuestionario (o entrevista) serán codificadas usando un número de identificación y por lo tanto, serán anónimas. Una vez transcritas las entrevistas, los medios que contienen las grabaciones se destruirán. Si tiene alguna duda sobre este proyecto, puede hacer preguntas en cualquier momento durante su participación en él. Igualmente, puede retirarse del proyecto en cualquier momento sin que eso lo perjudique en ninguna forma. Si alguna de las preguntas durante la entrevista o cuestionario le parece incómodas, tiene usted el derecho de hacérselo saber al investigador o de no responderlas.

Desde ya le agradecemos su participación.

Yo Eleuterio Saca Aparicio, con DNI N° .....  
acepto participar voluntariamente en esta investigación.

Entiendo que una copia de esta ficha de consentimiento me será entregada, y que puedo pedir información sobre los resultados de este estudio cuando éste haya concluido. Para esto, puedo contactar a \_\_\_\_\_ cuyo teléfono es:  
.....



Nombre del Participante  
(en letras de imprenta)

Firma del Participante

Fecha

---

### Consentimiento Informado para participantes de Investigación

Las autoras, Jakeline Hilarés Ortiz de Orue y Dayssi Candia Medina; de la Universidad Cesar Vallejo; cuyo objetivo de estudio es: Analizar el Potencial Turístico para el Desarrollo del turismo Comunitario del Distrito de Kunturkanki – Cusco 2020.

Nos presentamos y le solicitamos por favor, participar en este estudio, el cual tiene que responder preguntas en una entrevista. Esto tomará aproximadamente 15 minutos de su tiempo. Lo que conversemos durante estas sesiones se grabará, de modo que el investigador pueda transcribir después las ideas que usted haya expresado. (si corresponde) La participación en este estudio es estrictamente voluntaria. La información que se recoja será confidencial y no se usará para ningún otro propósito fuera de los de esta investigación. Sus respuestas al cuestionario (o entrevista) serán codificadas usando un número de identificación y por lo tanto, serán anónimas. Una vez transcritas las entrevistas, los medios que contienen las grabaciones se destruirán. Si tiene alguna duda sobre este proyecto, puede hacer preguntas en cualquier momento durante su participación en él. Igualmente, puede retirarse del proyecto en cualquier momento sin que eso le perjudique en ninguna forma. Si alguna de las preguntas durante la entrevista o cuestionario le parece incómodas, tiene usted el derecho de hacérselo saber al investigador o de no responderlas.

Desde ya le agradecemos su participación.

Yo BRUNO HUAYLLANI QUISPE, con DNI N° 24516298  
acepto participar voluntariamente en esta investigación.

Entiendo que una copia de esta ficha de consentimiento me será entregada, y que puedo pedir información sobre los resultados de este estudio cuando éste haya concluido. Para esto, puedo contactar a \_\_\_\_\_ cuyo teléfono es: \_\_\_\_\_

Nombre del Participante  
(en letras de imprenta)

Firma del Participante

Fecha

### Consentimiento Informado para participantes de Investigación

Las autoras, Jakeline Hilaes Ortiz de Orue y Dayssi Candia Medina; de la Universidad Cesar Vallejo; cuyo objetivo de estudio es: Analizar el Potencial Turístico para el Desarrollo del turismo Comunitario del Distrito de Kunturkanki – Cusco 2020.

Nos presentamos y le solicitamos por favor, participar en este estudio, el cual tiene que responder preguntas en una entrevista. Esto tomará aproximadamente 15 minutos de su tiempo. Lo que conversemos durante estas sesiones se grabará, de modo que el investigador pueda transcribir después las ideas que usted haya expresado. (si corresponde) La participación en este estudio es estrictamente voluntaria. La información que se recoja será confidencial y no se usará para ningún otro propósito fuera de los de esta investigación. Sus respuestas al cuestionario (o entrevista) serán codificadas usando un número de identificación y por lo tanto, serán anónimas. Una vez transcritas las entrevistas, los medios que contienen las grabaciones se destruirán. Si tiene alguna duda sobre este proyecto, puede hacer preguntas en cualquier momento durante su participación en él. Igualmente, puede retirarse del proyecto en cualquier momento sin que eso le perjudique en ninguna forma. Si alguna de las preguntas durante la entrevista o cuestionario le parecen incómodas, tiene usted el derecho de hacérselo saber al investigador o de no responderlas.

Desde ya le agradecemos su participación.

Yo Bento Centurion Coluzal, con DNI N° 24569037 acepto participar voluntariamente en esta investigación.

Entiendo que una copia de esta ficha de consentimiento me será entregada, y que puedo pedir información sobre los resultados de este estudio cuando éste haya concluido. Para esto, puedo contactar a \_\_\_\_\_ cuyo teléfono es:

.....



Nombre del Participante  
(en letras de imprenta)

Firma del Participante

Fecha

### Consentimiento Informado para participantes de Investigación

Las autoras, Jakeline Hilarés Ortiz de Orue y Dayssi Candia Medina; de la Universidad Cesar Vallejo; cuyo objetivo de estudio es: Analizar el Potencial Turístico para el Desarrollo del turismo Comunitario del Distrito de Kunturkanki – Cusco 2020.

Nos presentamos y le solicitamos por favor, participar en este estudio, el cual tiene que responder preguntas en una entrevista. Esto tomará aproximadamente 15 minutos de su tiempo. Lo que conversemos durante estas sesiones se grabará, de modo que el investigador pueda transcribir después las ideas que usted haya expresado. (si corresponde) La participación en este estudio es estrictamente voluntaria. La información que se recoja será confidencial y no se usará para ningún otro propósito fuera de los de esta investigación. Sus respuestas al cuestionario (o entrevista) serán codificadas usando un número de identificación y por lo tanto, serán anónimas. Una vez transcritas las entrevistas, los medios que contienen las grabaciones serán destruidas. Si tiene alguna duda sobre este proyecto, puede hacer preguntas en cualquier momento durante su participación en él. Igualmente, puede retirarse del proyecto en cualquier momento sin que eso le perjudique en ninguna forma. Si alguna de las preguntas durante la entrevista o cuestionario le parece incómodas, tiene usted el derecho de hacérselo saber al investigador o de no responderlas.

Desde ya le agradecemos su participación.

Yo Wilber Hilarés Ortiz, con DNI N° 41755320,  
acepto participar voluntariamente en esta investigación.

Entiendo que una copia de esta ficha de consentimiento me será entregada, y que puedo pedir información sobre los resultados de este estudio cuando éste haya concluido. Para esto, puedo contactar a \_\_\_\_\_ cuyo teléfono es: \_\_\_\_\_

Nombre del Participante  
(en letras de imprenta)

Firma del Participante

Fecha

### Consentimiento Informado para participantes de Investigación

Las autoras, Jakeline Hilaes Ortiz de Orue y Dayssi Candia Medina; de la Universidad Cesar Vallejo; cuyo objetivo de estudio es: Analizar el Potencial Turístico para el Desarrollo del turismo Comunitario del Distrito de Kunturkanki – Cusco 2020.

Nos presentamos y le solicitamos por favor, participar en este estudio, el cual tiene que responder preguntas en una entrevista. Esto tomará aproximadamente 15 minutos de su tiempo. Lo que conversemos durante estas sesiones se grabará, de modo que el investigador pueda transcribir después las ideas que usted haya expresado. (si corresponde) La participación en este estudio es estrictamente voluntaria. La información que se recoja será confidencial y no se usará para ningún otro propósito fuera de los de esta investigación. Sus respuestas al cuestionario (o entrevista) serán codificadas usando un número de identificación y por lo tanto, serán anónimas. Una vez transcritas las entrevistas, los medios que contienen las grabaciones se destruirán. Si tiene alguna duda sobre este proyecto, puede hacer preguntas en cualquier momento durante su participación en él. Igualmente, puede retirarse del proyecto en cualquier momento sin que eso le perjudique en ninguna forma. Si alguna de las preguntas durante la entrevista o cuestionario le parecen incómodas, tiene usted el derecho de hacérselo saber al investigador o de no responderlas.

Desde ya le agradecemos su participación.

Yo Cheeveraldo Vero Cahuata, con DNI N° 43162960,  
acepto participar voluntariamente en esta investigación.

Entiendo que una copia de esta ficha de consentimiento me será entregada, y que puedo pedir información sobre los resultados de este estudio cuando éste haya concluido. Para esto, puedo contactar a 990293583 cuyo teléfono es:  
.....

Cheeveraldo Vero Cahuata



11/01/20

Nombre del Participante  
(en letras de imprenta)

Firma del Participante

Fecha

### Consentimiento Informado para participantes de Investigación

Las autoras, Jakeline Hilares Ortiz de Orue y Dayssi Candia Medina; de la Universidad Cesa Vallejo; cuyo objetivo de estudio es: Analizar el Potencial Turístico para el Desarrollo del turismo Comunitario del Distrito de Kunturkanki – Cusco 2020.

Nos presentamos y le solicitamos por favor, participar en este estudio, el cual tiene que responder preguntas en una entrevista. Esto tomará aproximadamente 15 minutos de su tiempo. Lo que conversemos durante estas sesiones se grabará, de modo que el investigador pueda transcribir después las ideas que usted haya expresado. (si corresponde) La participación en este estudio es estrictamente voluntaria. La información que se recoja será confidencial y no se usará para ningún otro propósito fuera de los de esta investigación. Sus respuestas al cuestionario (o entrevista) serán codificadas usando un número de identificación y por lo tanto, serán anónimas. Una vez transcritas las entrevistas, los medios que contienen las grabaciones serán destruidas. Si tiene alguna duda sobre este proyecto, puede hacer preguntas en cualquier momento durante su participación en él. Igualmente, puede retirarse del proyecto en cualquier momento sin que eso le perjudique en ninguna forma. Si alguna de las preguntas durante la entrevista o cuestionario le parecen incómodas, tiene usted el derecho de hacérselo saber al investigador o de no responderlas.

Desde ya le agradecemos su participación.

Yo B. Puosh Quiroz Zavala, con DNI N° 2.45.20.644  
acepto participar voluntariamente en esta investigación.

Entiendo que una copia de esta ficha de consentimiento me será entregada, y que puedo pedir información sobre los resultados de este estudio cuando éste haya concluido. Para esto, puedo contactar a \_\_\_\_\_ cuyo teléfono es: .....

Nombre del Participante  
(en letras de imprenta)

  
Firma del Participante

Fecha

### Consentimiento Informado para participantes de Investigación

Las autoras, Jakeline Hilaes Ortiz de Orue y Dayssi Candia Medina; de la Universidad Cesar Vallejo; cuyo objetivo de estudio es: Analizar el Potencial Turístico para el Desarrollo del turismo Comunitario del Distrito de Kunturkanki – Cusco 2020.

Nos presentamos y le solicitamos por favor, participar en este estudio, el cual tiene que responder preguntas en una entrevista. Esto tomará aproximadamente 15 minutos de su tiempo. Lo que conversemos durante estas sesiones se grabará, de modo que el investigador pueda transcribir después las ideas que usted haya expresado. (si corresponde) La participación en este estudio es estrictamente voluntaria. La información que se recoja será confidencial y no se usará para ningún otro propósito fuera de los de esta investigación. Sus respuestas al cuestionario (o entrevista) serán codificadas usando un número de identificación y por lo tanto, serán anónimas. Una vez transcritas las entrevistas, los medios que contienen las grabaciones se destruirán. Si tiene alguna duda sobre este proyecto, puede hacer preguntas en cualquier momento durante su participación en él. Igualmente, puede retirarse del proyecto en cualquier momento sin que eso lo perjudique en ninguna forma. Si alguna de las preguntas durante la entrevista o cuestionario le parecen incómodas, tiene usted el derecho de hacérselo saber al investigador o de no responderlas.

Desde ya le agradecemos su participación.

Yo \_\_\_\_\_, con DNI N° \_\_\_\_\_  
acepto participar voluntariamente en esta investigación.

Entiendo que una copia de esta ficha de consentimiento me será entregada, y que puedo pedir información sobre los resultados de este estudio cuando éste haya concluido. Para esto, puedo contactar a \_\_\_\_\_ cuyo teléfono es: \_\_\_\_\_

PERCY MAHANI VEPA



21-12-2020

Nombre del Participante  
(en letras de imprenta)

Firma del Participante

Fecha




### Consentimiento Informado para participantes de Investigación

Las autoras, Jakeline Hilares Ortiz de Orue y Dayssi Candia Medina; de la Universidad Cesar Vallejo; cuyo objetivo de estudio es: Analizar el Potencial Turístico para el Desarrollo del turismo Comunitario del Distrito de Kunturkanki – Cusco 2020.

Nos presentamos y le solicitamos por favor, participar en este estudio, el cual tiene que responder preguntas en una entrevista. Esto tomará aproximadamente 15 minutos de su tiempo. Lo que conversemos durante estas sesiones se grabará, de modo que el investigador pueda transcribir después las ideas que usted haya expresado. (si corresponde) La participación en este estudio es estrictamente voluntaria. La información que se recoja será confidencial y no se usará para ningún otro propósito fuera de los de esta investigación. Sus respuestas al cuestionario (o entrevista) serán codificadas usando un número de identificación y por lo tanto, serán anónimas. Una vez transcritas las entrevistas, los medios que contienen las grabaciones se destruirán. Si tiene alguna duda sobre este proyecto, puede hacer preguntas en cualquier momento durante su participación en él. Igualmente, puede retirarse del proyecto en cualquier momento sin que eso lo perjudique en ninguna forma. Si alguna de las preguntas durante la entrevista o cuestionario le parecen incómodas, tiene usted el derecho de hacérselo saber al investigador o de no responderlas.

Desde ya le agradecemos su participación.

Yo Zadislao P. Huella Quintanilla, con DNI N° 8.017.4228  
acepto participar voluntariamente en esta investigación.

Entiendo que una copia de esta ficha de consentimiento me será entregada, y que puedo pedir información sobre los resultados de este estudio cuando éste haya concluido. Para esto, puedo contactar a \_\_\_\_\_ cuyo teléfono es: \_\_\_\_\_  
..... 

Nombre del Participante  
(en letras de imprenta)

Firma del Participante

Fecha

*Pololo den*

**Consentimiento Informado para participantes de Investigación**

Las autoras, Jakeline Hilarés Ortiz de Orue y Dayssi Candía Medina; de la Universidad Cesar Vallejo; cuyo objetivo de estudio es: Analizar el Potencial Turístico para el Desarrollo del turismo Comunitario del Distrito de Kunturkanki – Cusco 2020.

Nos presentamos y le solicitamos por favor, participar en este estudio, el cual tiene que responder preguntas en una entrevista. Esto tomará aproximadamente 15 minutos de su tiempo. Lo que conversemos durante estas sesiones se grabará, de modo que el investigador pueda transcribir después las ideas que usted haya expresado. (si corresponde) La participación en este estudio es estrictamente voluntaria. La información que se recoja será confidencial y no se usará para ningún otro propósito fuera de los de esta investigación. Sus respuestas al cuestionario (o entrevista) serán codificadas usando un número de identificación y por lo tanto, serán anónimas. Una vez transcritas las entrevistas, los medios que contienen las grabaciones se destruirán. Si tiene alguna duda sobre este proyecto, puede hacer preguntas en cualquier momento durante su participación en él. Igualmente, puede retirarse del proyecto en cualquier momento sin que eso le perjudique en ninguna forma. Si alguna de las preguntas durante la entrevista o cuestionario le parecen incómodas, tiene usted el derecho de hacérselo saber al investigador o de no responderlas.

Desde ya le agradecemos su participación.

Yo *Dice Yolanda Berchello*, con DNI N° *42588176* acepto participar voluntariamente en esta investigación.

Entiendo que una copia de esta ficha de consentimiento me será entregada, y que puedo pedir información sobre los resultados de este estudio cuando éste haya concluido. Para esto, puedo contactar a \_\_\_\_\_ cuyo teléfono es: \_\_\_\_\_

Nombre del Participante  
(en letras de imprenta)

Firma del Participante

Fecha

*21/10/20*

### Consentimiento Informado para participantes de Investigación


Las autoras, Jakeline Hilarés Ortiz de Orue y Dayssi Candia Medina; de la Universidad Cesar Vallejo; cuyo objetivo de estudio es: Analizar el Potencial Turístico para el Desarrollo del turismo Comunitario del Distrito de Kunturkanki – Cusco 2020.

Nos presentamos y le solicitamos por favor, participar en este estudio, el cual tiene que responder preguntas en una entrevista. Esto tomará aproximadamente 15 minutos de su tiempo. Lo que conversemos durante estas sesiones se grabará, de modo que el investigador pueda transcribir después las ideas que usted haya expresado. (si corresponde) La participación en este estudio es estrictamente voluntaria. La información que se recoja será confidencial y no se usará para ningún otro propósito fuera de los de esta investigación. Sus respuestas al cuestionario (o entrevista) serán codificadas usando un número de identificación y por lo tanto, serán anónimas. Una vez transcritas las entrevistas, los medios que contienen las grabaciones se destruirán. Si tiene alguna duda sobre este proyecto, puede hacer preguntas en cualquier momento durante su participación en él. Igualmente, puede retirarse del proyecto en cualquier momento sin que eso lo perjudique en ninguna forma. Si alguna de las preguntas durante la entrevista o cuestionario le parecen incómodas, tiene usted el derecho de hacérselo saber al investigador o de no responderlas.

Desde ya le agradecemos su participación.

Yo \_\_\_\_\_, con DNI N° \_\_\_\_\_  
acepto participar voluntariamente en esta investigación.

Entiendo que una copia de esta ficha de consentimiento me será entregada, y que puedo pedir información sobre los resultados de este estudio cuando éste haya concluido. Para esto, puedo contactar a \_\_\_\_\_ cuyo teléfono es:  
.....

Raul cotire Huamán	DNI: 47696552	
Nombre del Participante (en letras de imprenta)	Firma del Participante	Fecha

### Consentimiento Informado para participantes de Investigación

Las autoras, Jakeline Hilarés Ortiz de Orue y Dayssi Candia Medina; de la Universidad Cesar Vallejo; cuyo objetivo de estudio es: Analizar el Potencial Turístico para el Desarrollo del turismo Comunitario del Distrito de Kunturkanki – Cusco 2020.

Nos presentamos y le solicitamos por favor, participar en este estudio, el cual tiene que responder preguntas en una entrevista. Esto tomará aproximadamente 15 minutos de su tiempo. Lo que conversemos durante estas sesiones se grabará, de modo que el investigador pueda transcribir después las ideas que usted haya expresado. (si corresponde) La participación en este estudio es estrictamente voluntaria. La información que se recoja será confidencial y no se usará para ningún otro propósito fuera de los de esta investigación. Sus respuestas al cuestionario (o entrevista) serán codificadas usando un número de identificación y por lo tanto, serán anónimas. Una vez transcritas las entrevistas, los medios que contienen las grabaciones se destruirán. Si tiene alguna duda sobre este proyecto, puede hacer preguntas en cualquier momento durante su participación en él. Igualmente, puede retirarse del proyecto en cualquier momento sin que eso lo perjudique en ninguna forma. Si alguna de las preguntas durante la entrevista o cuestionario le parecen incómodas, tiene usted el derecho de hacérselo saber al investigador o de no responderlas.

Desde ya le agradecemos su participación.

Yo Quido Champi Coreel, con DNI N° .....,  
acepto participar voluntariamente en esta investigación.

Entiendo que una copia de esta ficha de consentimiento me será entregada, y que puedo pedir información sobre los resultados de este estudio cuando éste haya concluido. Para esto, puedo contactar a \_\_\_\_\_ cuyo teléfono es:  
.....

Nombre del Participante  
(en letras de imprenta)

  
Firma del Participante

Fecha

### Consentimiento Informado para participantes de Investigación

Las autoras, Jakeline Hilares Ortiz de Orue y Dayssi Candia Medina; de la Universidad Cesar Vallejo; cuyo objetivo de estudio es: Analizar el Potencial Turístico para el Desarrollo del turismo Comunitario del Distrito de Kunturkanki – Cusco 2020.

Nos presentamos y le solicitamos por favor, participar en este estudio, el cual tiene que responder preguntas en una entrevista. Esto tomará aproximadamente 15 minutos de su tiempo. Lo que conversemos durante estas sesiones se grabará, de modo que el investigador pueda transcribir después las ideas que usted haya expresado. (si corresponde) La participación en este estudio es estrictamente voluntaria. La información que se recoja será confidencial y no se usará para ningún otro propósito fuera de los de esta investigación. Sus respuestas al cuestionario (o entrevista) serán codificadas usando un número de identificación y por lo tanto, serán anónimas. Una vez transcritas las entrevistas, los medios que contienen las grabaciones se destruirán. Si tiene alguna duda sobre este proyecto, puede hacer preguntas en cualquier momento durante su participación en él. Igualmente, puede retirarse del proyecto en cualquier momento sin que eso lo perjudique en ninguna forma. Si alguna de las preguntas durante la entrevista o cuestionario le parece incómodas, tiene usted el derecho de hacérselo saber al investigador o de no responderlas.

Desde ya le agradecemos su participación.

Yo PERCY HENRY RODRIGUEZ CABALLERO, con DNI N° 45997773 acepto participar voluntariamente en esta investigación.

Entiendo que una copia de esta ficha de consentimiento me será entregada, y que puedo pedir información sobre los resultados de este estudio cuando éste haya concluido. Para esto, puedo contactar a \_\_\_\_\_ cuyo teléfono es: .....

PERCY H. RODRIGUEZ CABALLERO



12 / 01 / 21

Nombre del Participante  
(en letras de imprenta)

Firma del Participante

Fecha

### Consentimiento Informado para participantes de Investigación

Las autoras, Jakeline Hilaes Ortiz de Orue y Dayssi Candia Medina; de la Universidad Cesar Vallejo; cuyo objetivo de estudio es: Analizar el Potencial Turístico para el Desarrollo del turismo Comunitario del Distrito de Kunturkanki – Cusco 2020.

Nos presentamos y le solicitamos por favor, participar en este estudio, el cual tiene que responder preguntas en una entrevista. Esto tomará aproximadamente 15 minutos de su tiempo. Lo que conversemos durante estas sesiones se grabará, de modo que el investigador pueda transcribir después las ideas que usted haya expresado. (si corresponde) La participación en este estudio es estrictamente voluntaria. La información que se recoja será confidencial y no se usará para ningún otro propósito fuera de los de esta investigación. Sus respuestas al cuestionario (o entrevista) serán codificadas usando un número de identificación y por lo tanto, serán anónimas. Una vez transcritas las entrevistas, los medios que contienen las grabaciones se destruirán. Si tiene alguna duda sobre este proyecto, puede hacer preguntas en cualquier momento durante su participación en él. Igualmente, puede retirarse del proyecto en cualquier momento sin que eso lo perjudique en ninguna forma. Si alguna de las preguntas durante la entrevista o cuestionario le parecen incómodas, tiene usted el derecho de hacérselo saber al investigador o de no responderlas.

Desde ya le agradecemos su participación.

Yo Yesmin Nataly Garcia Flachuca, con DNI N° 45807131  
acepto participar voluntariamente en esta investigación.

Entiendo que una copia de esta ficha de consentimiento me será entregada, y que puedo pedir información sobre los resultados de este estudio cuando éste haya concluido. Para esto, puedo contactar a 984496542 cuyo teléfono es:

.....

Nombre del Participante  
(en letras de imprenta)

  
Firma del Participante

Fecha

### Consentimiento Informado para participantes de Investigación

Las autoras, Jakeline Hilares Ortiz de Orue y Dayssi Candia Medina; de la Universidad Cesar Vallejo; cuyo objetivo de estudio es: Analizar el Potencial Turístico para el Desarrollo del turismo Comunitario del Distrito de Kunturkanki – Cusco 2020.

Nos presentamos y le solicitamos por favor, participar en este estudio, el cual tiene que responder preguntas en una entrevista. Esto tomará aproximadamente 15 minutos de su tiempo. Lo que conversemos durante estas sesiones se grabará, de modo que el investigador pueda transcribir después las ideas que usted haya expresado. (si corresponde) La participación en este estudio es estrictamente voluntaria. La información que se recoja será confidencial y no se usará para ningún otro propósito fuera de los de esta investigación. Sus respuestas al cuestionario (o entrevista) serán codificadas usando un número de identificación y por lo tanto, serán anónimas. Una vez transcritas las entrevistas, los medios que contienen las grabaciones se destruirán. Si tiene alguna duda sobre este proyecto, puede hacer preguntas en cualquier momento durante su participación en él. Igualmente, puede retirarse del proyecto en cualquier momento sin que eso lo perjudique en ninguna forma. Si alguna de las preguntas durante la entrevista o cuestionario le parecen incómodas, tiene usted el derecho de hacérselo saber al investigador o de no responderlas.

Desde ya le agradecemos su participación.

Yo Mamani Labra Abel Michelin, con DNI N° 76554748  
acepto participar voluntariamente en esta investigación.

Entiendo que una copia de esta ficha de consentimiento me será entregada, y que puedo pedir información sobre los resultados de este estudio cuando éste haya concluido. Para esto, puedo contactar a +51 929469740, cuyo teléfono es:  
.....

ABEL MICHELIN MAMANI LABRA

Nombre del Participante  
(en letras de imprenta)



Firma del Participante

21/12/2020

Fecha

### Consentimiento Informado para participantes de Investigación

Las autoras, Jakeline Hilaes Ortiz de Orue y Dayssi Candia Medina; de la Universidad Cesar Vallejo; cuyo objetivo de estudio es: Analizar el Potencial Turístico para el Desarrollo del turismo Comunitario del Distrito de Kunturkanki – Cusco 2020.

Nos presentamos y le solicitamos por favor, participar en este estudio, el cual tiene que responder preguntas en una entrevista. Esto tomará aproximadamente 15 minutos de su tiempo. Lo que conversemos durante estas sesiones se grabará, de modo que el investigador pueda transcribir después las ideas que usted haya expresado. (si corresponde) La participación en este estudio es estrictamente voluntaria. La información que se recoja será confidencial y no se usará para ningún otro propósito fuera de los de esta investigación. Sus respuestas al cuestionario (o entrevista) serán codificadas usando un número de identificación y por lo tanto, serán anónimas. Una vez transcritas las entrevistas, los medios que contienen las grabaciones se destruirán. Si tiene alguna duda sobre este proyecto, puede hacer preguntas en cualquier momento durante su participación en él. Igualmente, puede retirarse del proyecto en cualquier momento sin que eso lo perjudique en ninguna forma. Si alguna de las preguntas durante la entrevista o cuestionario le parecen incómodas, tiene usted el derecho de hacérselo saber al investigador o de no responderlas.

Desde ya le agradecemos su participación.

Yo Ricardo Rios Aparicio, con DNI N° 40094190  
acepto participar voluntariamente en esta investigación.

Entiendo que una copia de esta ficha de consentimiento me será entregada, y que puedo pedir información sobre los resultados de este estudio cuando éste haya concluido. Por esto, puedo contactar a riosapricardo@hotmail.com cuyo teléfono es: 973129538.

Ricardo  
Nombre del Participante  
(en letras de imprenta)



Firma del Participante

21-12-2020

Fecha



### Consentimiento Informado para participantes de Investigación

Las autoras, Jakeline Hilares Ortiz de Orue y Dayssi Candia Medina; de la Universidad Cesar Vallejo; cuyo objetivo de estudio es: Analizar el Potencial Turístico para el Desarrollo del turismo Comunitario del Distrito de Kunturkanki – Cusco 2020.

Nos presentamos y le solicitamos por favor, participar en este estudio, el cual tiene que responder preguntas en una entrevista. Esto tomará aproximadamente 15 minutos de su tiempo. Lo que conversemos durante estas sesiones se grabará, de modo que el investigador pueda transcribir después las ideas que usted haya expresado. (si corresponde) La participación en este estudio es estrictamente voluntaria. La información que se recoja será confidencial y no se usará para ningún otro propósito fuera de los de esta investigación. Sus respuestas al cuestionario (o entrevista) serán codificadas usando un número de identificación y por lo tanto, serán anónimas. Una vez transcritas las entrevistas, los medios que contienen las grabaciones se destruirán. Si tiene alguna duda sobre este proyecto, puede hacer preguntas en cualquier momento durante su participación en él. Igualmente, puede retirarse del proyecto en cualquier momento sin que eso le perjudique en ninguna forma. Si alguna de las preguntas durante la entrevista o cuestionario le parece incómodas, tiene usted el derecho de hacérselo saber al investigador o de no responderlas.

Desde ya le agradecemos su participación.

Yo Luis Vargas China, con DNI N° .....,  
acepto participar voluntariamente en esta investigación.

Entiendo que una copia de esta ficha de consentimiento me será entregada, y que puedo pedir información sobre los resultados de este estudio cuando éste haya concluido. Para esto, puedo contactar a \_\_\_\_\_ cuyo teléfono es:  
.....

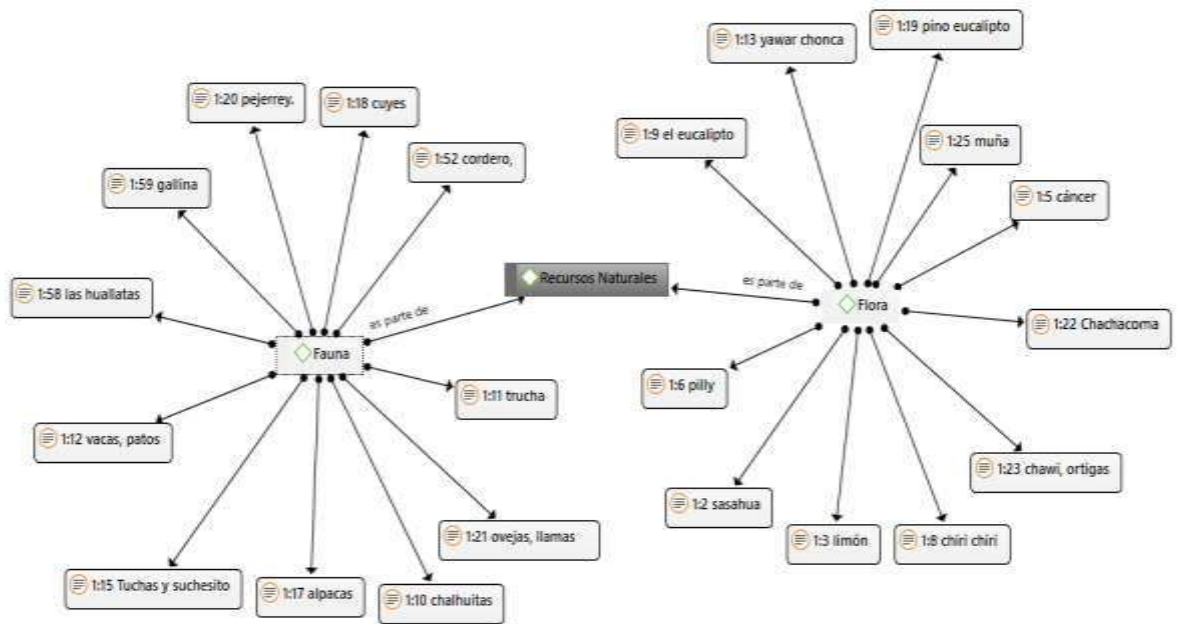
Nombre del Participante  
(en letras de imprenta)

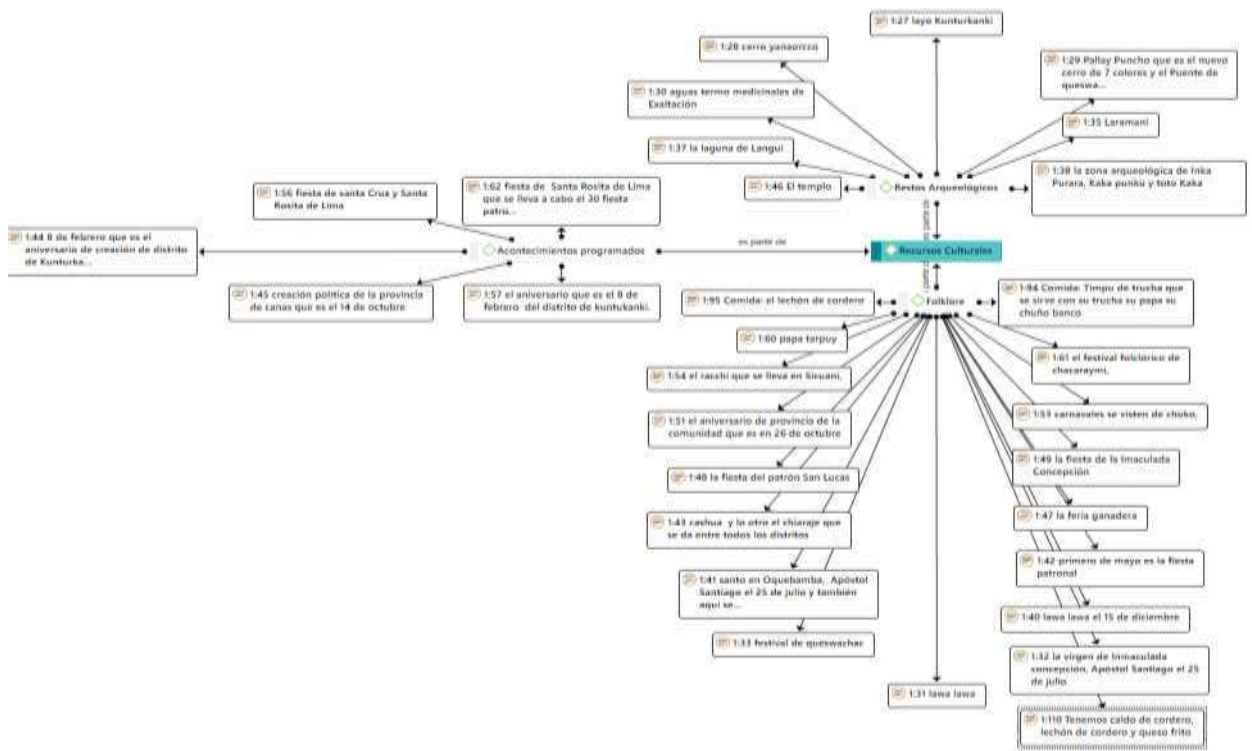
  
Firma del Participante

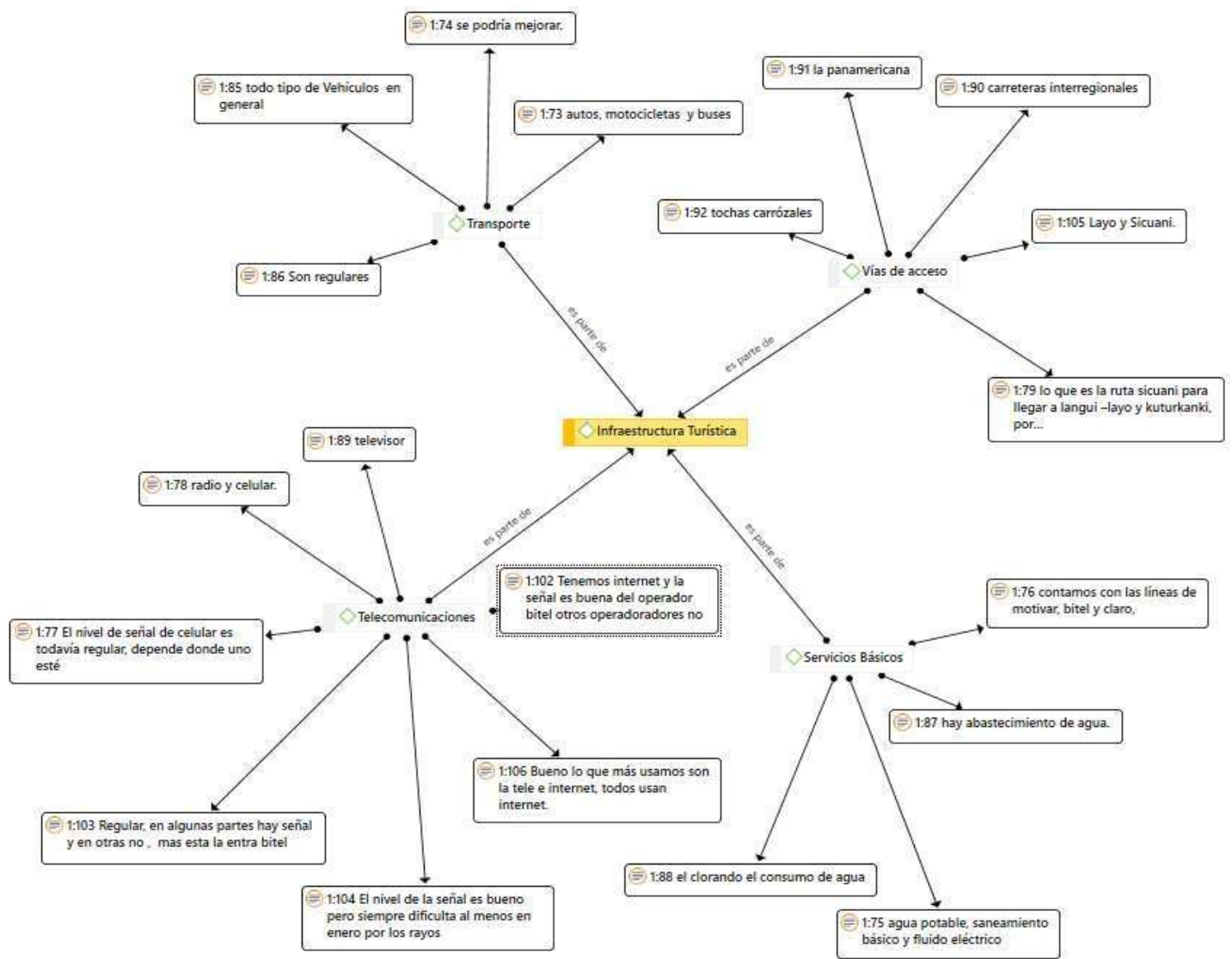
Fecha

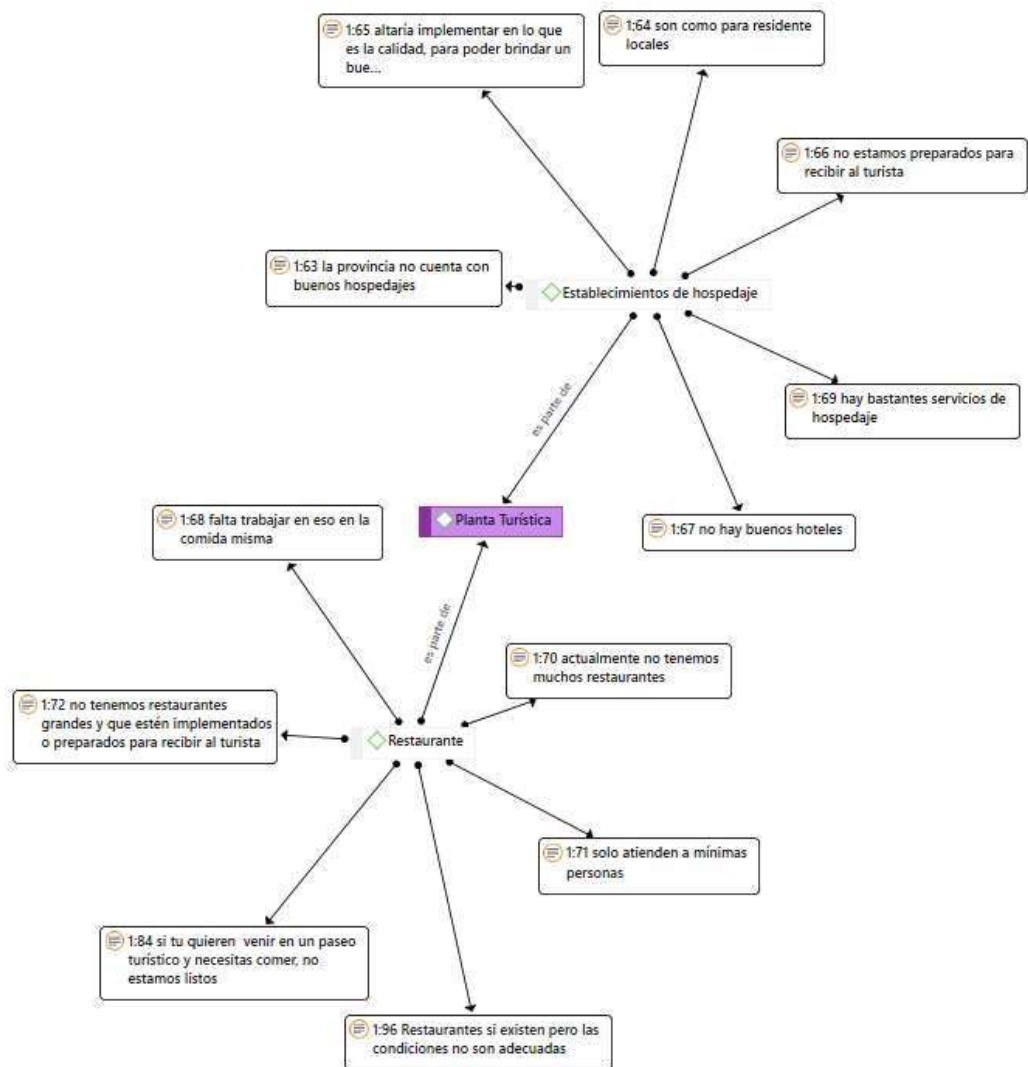
## ANEXO 6.

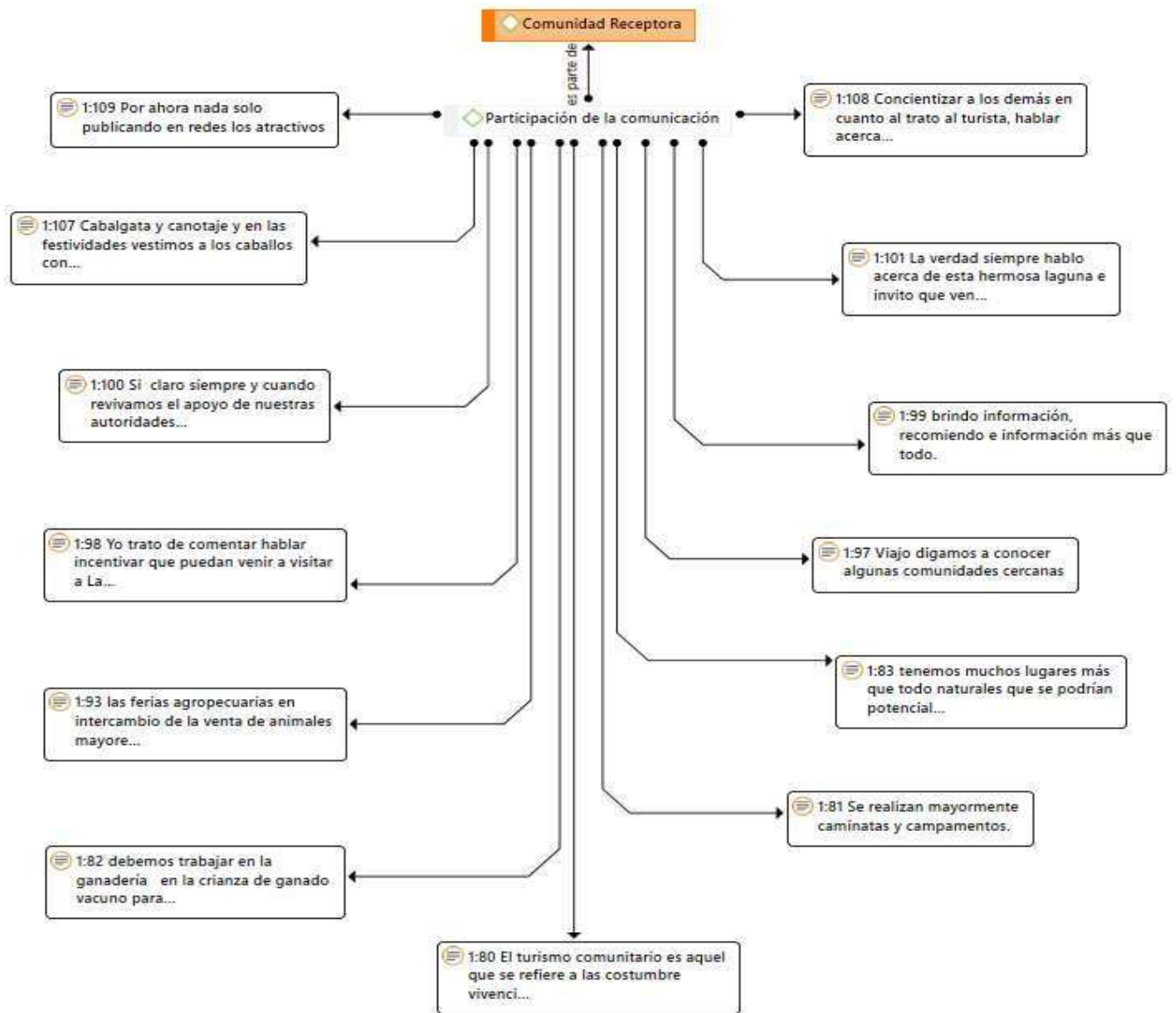
Red de categorías, subcategorías y códigos del potencial turístico para el desarrollo del turismo comunitario en la provincia de canas, cusco, 2020.














**ANEXO 7.** Ficha de observación de los recursos turísticos identificados en la provincia de Canas.

DATOS GENERALES		
Nombre del Recurso: Pallay Punchu		
UBICACIÓN		
Región: Cusco		
Provincia: Canas		
Distrito: Layo		
Longitud: a 4700 <u>msnm.</u>		
Categoría: Sitios Naturales		
Tipo: Montañas		
Subtipo: Cerro		
Jerarquía: 3		
		
<p>Descripción: La Montaña Pallay Puncho, está ubicada en el distrito de Layo, provincia de Canas, <b>Cusco</b> a 4700 <u>msnm.</u> El tiempo de llegada es de 3 horas aproximadamente, partiendo de la misma ciudad del Cusco.</p> <p>Los pobladores de zonas aledañas a la Montaña Pallay Puncho también la conocen como Pallay Puncho del Apu Táklllo Apacheta. Una de las características que resalta de esta montaña son los picos afilados que posee, este lugar fue recientemente descubierto, convirtiéndola de este modo, en la tercera ¡Montaña de siete colores ubicada en una de las ciudades más bella del mundo, Cusco.</p>		
Particularidades	Estado Actual	Observaciones
La presencia de la montaña se da gracias a la formación geológica, del	Bueno, se desarrolla trabajos de limpieza por parte de la	En recurso turístico, considerado como el principal recurso


<p>cual podemos observar la variedad de colores que posee como, rojo, marrón, magenta y otros que la hacen aún más especial, además de estar acompañada de la impresionante laguna de “Langui”.</p>	<p>municipalidad distrital de Layo.</p>	<p>turístico del distrito de Layo, se ha observado pequeñas lagunas con formas particulares y así mismo diferente tipo de aves.</p>
<p><b>Ruta de acceso al recurso y Tipo de ingreso</b></p>	<p><b>Tipo de ingreso y Época de visita</b></p>	<p><b>Actividades desarrolladas dentro del recurso</b></p>
<p>Camino de herradura y trocha. Aproximadamente 3 a 4 horas de caminata, cuenta con una hermosa vista hacia la laguna de Langui.</p>	<p>Tipo de ingreso libre. Época de visita preferentemente de abril a octubre</p>	<p>Las actividades que se desarrollan son caminatas, paseos en caballo, naturaleza y toma de fotografías</p>
<p><b>DATOS GENERALES</b></p>		
<p>Nombre del Recurso: Laguna de Langui Layo</p>		
<p><b>UBICACIÓN</b></p>		
<p>Región: Cusco</p>		
<p>Provincia: Canas</p>		
<p>Distrito: Langui – Layo</p>		
<p>Longitud: 3955 <u>msnm.</u></p>		
<p>Categoría: Sitios Naturales</p>		
<p>Tipo: Cuerpo de Agua</p>		
<p>Subtipo: Lagunas</p>		
<p>Jerarquía: 3</p>		
<p><b>Descripción:</b> El espejo de agua de esta laguna abarca geográficamente los distritos de Langui y Layo, la fauna ictiológica está compuesta principalmente por truchas, suches, trucha arcoíris y carachi. Se realiza la producción artesanal de trucha aprovechando las aguas de la laguna. Entre las aves se puede apreciar gran cantidad de gaviotas, patos silvestres, huallatas y otros.</p>		
<p><b>Particularidades</b></p>	<p><b>Estado Actual</b></p>	<p><b>Observaciones</b></p>
<p>Es una de las lagunas más grandes que existe en la ciudad de Cusco,</p>	<p>Regular, se desarrolla limpieza por parte de la municipalidad de</p>	<p>Se observa poca vegetación, en algunos sectores existe la</p>




tiene una longitud de 16 Km y una profundidad aproximada de 232 m.	Langui sin embargo se observa contaminación de aguas residuales por los diferentes distritos aledaños.	presencia de totora y arbustos dispersos, también variedad de aves.
<b>Ruta de acceso al recurso y Tipo de ingreso</b>	<b>Tipo de ingreso y Época de visita</b>	<b>Actividades desarrolladas dentro del recurso</b>
Facilidad de accesibilidad por vía terrestre como automóvil. Bus turístico, taxi, motos.	Tipo de ingreso libre. Época de visita preferentemente de abril a octubre	Las actividades que se realizan son: paseos en bote, pesca deportiva, camping y toma de fotografías.

<b>DATOS GENERALES</b>	
<b>Nombre del Recurso:</b> Puente de Qeshuachaca	
<b>UBICACIÓN</b>	
<b>Región:</b> Cusco	
<b>Provincia:</b> Canas	
<b>Distrito:</b> Quehue	
<b>Longitud:</b> 3700 <u>msnm.</u>	
<b>Categoría:</b> Manifestaciones Culturales	
<b>Tipo:</b> Arquitectura y Espacios Urbanos	
<b>Subtipo:</b> Puente	
<b>Jerarquía:</b> 3	
	
<b>Descripción:</b> Es un puente de cuerda construido a base de fibra vegetal (ichu) que se encuentra cruzando el río Apurímac. El puente mide 28 metros de largo y 1.20 metros de ancho, su estructura está hecha básicamente de tiras largas de ichu trenzado.	
<b>Particularidades</b>	<b>Estado Actual</b>
	<b>Observaciones</b>


La existencia de este puente data desde la época inca y su mantenimiento y renovación se realiza mediante un rito ejecutado por las comunidades de Huinchiri, Collana Quehue y Chocayhua.	Actualmente se desarrolla trabajos de limpieza por parte de la municipalidad distrital de Quehue.	Alrededor de este puente se observa el hermoso río Apurímac de aguas cristalinas y montañas pintorescas.
<b>Ruta de acceso al recurso y Tipo de ingreso</b>	<b>Tipo de ingreso y Época de visita</b>	<b>Actividades desarrolladas dentro del recurso</b>
Facilidad de accesibilidad por vía terrestre como automóvil, Bus turístico, taxi, motos.	Tipo de ingreso libre. Época de visita preferentemente de abril a octubre	Turismo de aventura, turismo comunitario en la cual se observa la elaboración y mantenimiento del puente y toma de fotografías.

<b>DATOS GENERALES</b>	
Nombre del Recurso: Puesto Colonial	
<b>UBICACIÓN</b>	
Región: Cusco	
Provincia: Canas	
Distrito: Langui	
Longitud: 3955 <u>msnm.</u>	
Categoría: Manifestaciones Culturales	
Tipo: Arquitectura y Espacios urbanos	
Subtipo: Puentes	
Jerarquía: 2	
<p>Descripción: Joya arquitectónica, tiene ocho metros de largo, presenta tres arcos que permiten la solidez de la infraestructura, está construida de cal y canto de uso común en la colonia, por esta estructura desfogon las aguas de la laguna Langui Layo.</p>	


Particularidades	Estado Actual	Observaciones
Datos históricos alcanzan que este puente sirviera de paso a Túpac Amaru II, conjuntamente que sus soldados que lo acompañaron, en la revolución emancipadora de América latina.	Regular, Actualmente se desarrolla trabajos de limpieza por parte de la municipalidad distrital de Langui.	Se observa poca vegetación a los alrededores y algunos cerros y el desfogue de la laguna de Langui Layo.
Ruta de acceso al recurso y Tipo de ingreso	Tipo de ingreso y Época de visita	Actividades desarrolladas dentro del recurso
Facilidad de accesibilidad por terrestre como automóvil. Bus turístico, taxi, motos.	Tipo de ingreso libre. Época de visita, Todo el año pero preferentemente de abril a octubre	Las actividades que se realizan son: turismo de aventura, caminatas, paseos en caballo, toma de fotografías.

A. DATOS GENERALES		
Nombre del Recurso: Templo de Pampamarca		
UBICACIÓN		
Región: Cusco		
Provincia: Canas		
Distrito: Pampamarca		
Longitud:		
Categoría: Manifestaciones Culturales		
Tipo: Arquitectura y Espacios urbanos		
Subtipo: Templo		
Jerarquía: 1		
<p>Descripción: Hermoso monumento histórico edificado en el siglo XVIII, su interior guarda fastuosas obras de arte: lienzos y altares tallados en revocados de pan de oro.</p>		
Particularidades	Estado Actual	Observaciones

En este templo contrajeron matrimonio José Gabriel Condorcanqui y Micaela Bastidas.	Malo, Actualmente no desarrolla trabajos de limpieza por parte de la municipalidad distrital de Pampamarca, falta emplear la recuperación y puesta en valor de templo de nuestra señora de la Asunta de Pampamarca.	Se observa poca vegetación a los alrededores y algunos cerros
<b>Ruta de acceso al recurso y Tipo de ingreso</b>	<b>Tipo de ingreso y Época de visita</b>	<b>Actividades desarrolladas dentro del recurso</b>
Facilidad de accesibilidad por terrestre como automóvil. Bus turístico, taxi, motos.	Tipo de ingreso libre. Época de visita, Todo el año.	Actualmente no se desarrolla ninguna actividad.

<b>DATOS GENERALES</b>	
Nombre del Recurso: Grutas de Ccarañahui	
<b>UBICACIÓN</b>	
Región: Cusco	
Provincia: Canas	
Distrito: Yanaoca	
Longitud: 3935msnm.	
Categoría: Sitios Naturales	
Tipo: Cavidades Naturales	
Subtipo: Grutas Regular, Actualmente se desarrolla trabajos de limpieza y conservación por parte de la municipalidad distrital de Yanaoca	
Jerarquía: 2	<p>Descripción: Fantástica e ilusionante caverna cuya formación es de material sedimentario marino, su composición química es el hipoclorito de calcio que por el constante goteo da como resultado la formación de impresionantes estalagmitas y estalactitas dando formas de puma, cóndor y otros, causando admiración a quien recorra sus fauces; la boca tiene una altura de 5m. El ingreso al inferior de las grutas tiene un alto grado de dificultad, existe un tramo de recorrido sin peligro de 30m.</p>

Particularidades	Estado Actual	Observaciones
No se tiene información oral o escrita sobre la profundidad total de esta gruta presumiendo que pueda atravesar la montaña o tener alguna comunicación con la laguna que está detrás del cerro en la que se ubica o puede descender.	Regular, Actualmente se desarrolla trabajos de limpieza y conservación por parte de la municipalidad distrital de Yanaoca.	En los alrededores se puede observar una vegetación típica de la zona como ichu o paja, cantuta, queñuales, también se puede encontrar zorros andinos, vizcachas entre otros.
<b>Ruta de acceso al recurso y Tipo de ingreso</b>	<b>Tipo de ingreso y Época de visita</b>	<b>Actividades desarrolladas dentro del recurso</b>
Facilidad de accesibilidad por terrestre como automóvil. Bus turístico, taxi, motos	Tipo de ingreso libre. Época de visita, Todo el año.	Las actividades que se realizan son turismo de aventura, caminatas, toma de fotografías.

<b>DATOS GENERALES</b>	
Nombre del Recurso: Templo Colonial de Langui	
<b>UBICACIÓN</b>	
Región: Cusco	
Provincia: Canas	
Distrito: Langui	
Longitud: 3,980 <u>msnm.</u>	
Categoría: Manifestaciones Culturales	
Tipo: Arquitectura y Espacios urbanos	
Subtipo: Templo	
Jerarquía:	
<p>Descripción: Está a 168 Km. de la ciudad del Cusco, edificado en el siglo XVII, es de una sola nave, en el frontis destacan arquerías, en su interior guardan hermosos lienzos, y sus altares están revocados en pan de oro.</p>	

<b>Particularidades</b>	<b>Estado Actual</b>	<b>Observaciones</b>
Este templo pertenece a la época colonial, siendo así uno de los más antiguos que existe en la provincia de Canas.	Regular, Actualmente se desarrolla trabajos de limpieza y conservación por parte de la municipalidad distrital de Langui, pero falta mejorar algunos aspectos.	Este templo se encuentra en el centro de la plaza de armas del distrito de Langui existe diferentes tipos de vegetación arreadores también a pocos metros se encuentra la laguna de Langui – Layo.
<b>Ruta de acceso al recurso y Tipo de ingreso</b>	<b>Tipo de ingreso y Época de visita</b>	<b>Actividades desarrolladas dentro del recurso</b>
Facilidad de accesibilidad por terrestre como automóvil. Bus turístico, taxi, motos	Tipo de ingreso libre. Época de visita, Todo el año, particularmente los domingos.	Actualmente se realizan misas y se celebran algunas celebridades religiosas o aniversarios.

<b>DATOS GENERALES</b>	
Nombre del Recurso: Apu Laramani	
<b>UBICACIÓN</b>	
Región: Cusco	
Provincia: Canas	
Distrito: Kunturkanqui	
Longitud: 5150 <u>msnm.</u>	
Categoría: Sitios Naturales	
Tipo: Montañas	
Subtipo: Cerro	
Jerarquía: 2	

Descripción: Es el cerro más alto de la provincia de Canas, grandioso y majestuoso por donde lo vean sus alrededores existen laderas empinadas y también se puede observar un arroyo de nombre Pumanuta que se origina al este de la montaña que fluye hacia el lago Langui Layo al norte de Laramani. Además en este sector encontramos 5 lagunillas con potencial para la crianza de truchas y como atractivo turístico.

Particularidades	Estado Actual	Observaciones
Es llamado y conocido como el “Apu más poderoso de Canas” en el mes de agosto de cada año los pobladores le rinden homenaje con algunas ofrendas y honor al Apu.	Bueno, Actualmente se desarrolla trabajos de limpieza por parte de la municipalidad distrital de Kunturkanki.	En los alrededores se puede observar un arroyo de nombre Pumanuta y una vegetación típica de la zona como ichu o paja, también se puede encontrar vizcachas.
Ruta de acceso al recurso y Tipo de ingreso	Tipo de ingreso y Época de visita	Actividades desarrolladas dentro del recurso
Facilidad de accesibilidad por terrestre como automóvil. Bus turístico, taxi, motos	Tipo de ingreso libre. Época de visita, Todo el año.	Se realiza turismo comunitario paseos con balsas naturales, tomo de fotografías

DATOS GENERALES	
Nombre del Recurso: Apu Yanaorco	
UBICACIÓN	
Región: Cusco	
Provincia: Canas	
Distrito: Langui	
Longitud: 4283	
Categoría: Sitios Naturales	
Tipo: Montañas	
Subtipo: Cerro	
Jerarquía: 2	



Descripción: Es una montaña imponente, desde las alturas se puede apreciar la laguna de Langui Layo y a su vez la belleza paisajística de la comunidad de Langui, los pobladores de este lugar guardan mucho respeto a todos los Apus en especial a este ya que tiene guarda grandes historias de tiempos antepasados.

Particularidades	Estado Actual	Observaciones
En este Apu fue capturado el gran revolucionario y valiente Túpac Amaru II. (José Gabriel Condorqanqui)	Bueno, Actualmente se desarrolla trabajos de limpieza por parte de los pobladores.	En los alrededores se puede observar una vegetación típica de la zona como ichu o paja, también se puede encontrar vizcachas, zorro andino y cóndor.
Ruta de acceso al recurso y Tipo de ingreso	Tipo de ingreso y Época de visita	Actividades desarrolladas dentro del recurso
En auto, bus y taxi hasta cierto punto se llega al mismo lugar caminando.	Tipo de ingreso libre. Época de visita, Todo el año.	Las actividades que se desarrollan son trekking, camping y toma de fotografías.

#### ANEXO 8. Ficha de observación del folclore identificada en la provincia de Canas.

DATOS GENERALES	
Nombre del Evento: Chiaraje	
UBICACIÓN	
Región: Cusco	
Provincia: Canas	
Distrito: Canas	



Categoría: Acontecimientos Programados

Tipo: Fiestas

Subtipo: Fiestas Tradicionales

Descripción: Chiaraje, es el nombre de la pampa y las lomas limítrofes entre las comunidades de Checca y Quehue en Canas, Cusco, donde se realizan batallas rituales entre diferentes distritos como Langui, Checca, Yanaoca y Quehue. En la batalla utilizan hondas, zurriagos y boleadoras, y como defensa solo la protección que otorga el estar en grupo.

<b>Causas de Interés Turístico</b>	<b>Programa de Actividades</b>	<b>Fecha y Duración</b>
Es una fiesta costumbrista desde tiempos antepasados para predecir la cosecha venidera, según las creencias el derrame de la sangre humana de uno de los combatientes, es necesario para asegurar una buena cosecha.	El ritual se empieza desde tempranas horas de la mañana iniciando con la venta de comidas y bebidas posteriormente se reúnen y van formando grupos para el Pucllay.	Esta batalla siempre la realizan en época de lluvias tres veces al año, el primero de enero, 20 de enero y antes de carnavales y dura solo un día.

### DATOS GENERALES

Nombre del Evento: Lawa Lawa

### UBICACIÓN

Región: Cusco

Provincia: Canas

Distrito: Kunturkanki

Categoría: Acontecimientos Programados



Tipo: Fiestas

Subtipo: Fiestas Tradicionales

Descripción: La festividad de Lawa Lawa, es la expresión más sublime del Qhaswa (danza grupal), de solteros, representa el enamoramiento de los mozos solteros hacia las mozas solteras, también es considerada como medio o espacio importante para expresar la solidaridad, cohesión social, afirmación de la identidad, reciprocidad, en la cual mujeres y hombres se disfrazan con trajes típicos y multicolores y danzan al compás del charango.

<b>Causas de Interés Turístico</b>	<b>Programa de Actividades</b>	<b>Fecha y Duración</b>
Es un patrimonio del tiempo de los incas que en la actualidad se sigue desarrollando como cortejo a las solteras de la comunidad con sus trajes coloridos, la danza y músicos teniendo como impacto el turismo comunitario.	Esta manifestación cultural inicia su presentación en la capilla la Lawa Lawa, luego en apacheta, concluyendo en la plaza de Descanso – Kunturkanki.	Esta fiesta costumbrista que se realiza cada 15 de diciembre de cada año y dura un día.

**ANEXO 9.** Ficha de observación de los platos identificados en la provincia de Canas.

<b>DATOS GENERALES</b>	
Nombre del Plato: Queso frito	
<b>UBICACIÓN</b>	

Región: Cusco		
Provincia: Canas		
Distrito: Kunturkanki		
Categoría: Folclore		
Tipo: Gastronomía		
Subtipo: Plato Típico		
<p>Descripción: El queso frito o también conocido como pizza andina es un plato típico de la zona lo elaboran a base queso que ellos mismos producen, ya que la gran mayoría de los pobladores trabajan en la producción de leche y cuentan con una gran calidad de vacas lecheras</p>		
<b>Proceso de Elaboración</b>	<b>Insumos</b>	<b>Fiestas o acontecimientos Relacionados</b>
Se corta varios trozos de queso agregando orégano u otras especias, luego se fríe o se lleva al horno a 180° se acompaña con papa o moraya sancochadas.	<ul style="list-style-type: none"> <li>- Queso</li> <li>- Chuño</li> <li>- Papa ó moraya</li> </ul>	Este aperitivo se consume todo el año y se vende en las ferias.

<b>DATOS GENERALES</b>	
Nombre del Plato: Lechón de Cordero	

<b>UBICACIÓN</b>		
Región: Cusco		
Provincia: Canas		
Distrito: Langui		
Categoría: Folclore		
Tipo: Gastronomía		
Subtipo: Plato Típico		
<p>Descripción: El lechón de cordero es un plato típico, que se prepara con un sabor natural único de la zona a base de diferentes especies como el romero.</p>		
<b>Proceso de Elaboración</b>	<b>Insumos</b>	<b>Fiestas o acontecimientos Relacionados</b>
Se condimenta previamente con ajos, sal de maras, pimienta y romero, va acompañado con moraya.	<ul style="list-style-type: none"> <li>- Lechón</li> <li>- Ajos</li> <li>- Romero</li> <li>- Moraya</li> </ul>	Es consumido en fiestas patronales y también en ferias premiando el mejor plato preparado.

**ANEXO 10.** Fichas de observación de los establecimientos de hospedajes identificados en la provincia de Canas.

**Nombre del Establecimiento: HOSTAL TORRES**

Nombre del Establecimiento: HOTEL PAMPA VERDE		
<b>N° de habitaciones</b>		12
<b>Servicios</b>	Cable	Si
	Wi-Fi	Si
	Tv	Si
	Calefacción	Si
	Agua caliente	Si
<b>Estado Actual</b>	Su estado actual es regular cuenta con los servicios básicos, sus habitaciones son pequeñas y sin mucha iluminación. 12 habitaciones	
<b>Descripción</b>	12 camas 6 baños 12 televisores	

Nombre del Establecimiento: HOTEL PAMPA VERDE		
<b>N° de habitaciones:</b>		9
<b>Servicios</b>	Cable	si
	Wi-Fi	si
	Tv	si
	Calefacción	si
	Agua caliente	si
<b>Estado Actual</b>	Su estado es regular sus habitaciones son amplias y sencillas sin mucha decoración. 9 habitaciones	
<b>Descripción</b>	13 camas 9 baños 9 televisores	

**ANEXO 11.** Fichas de observación de los establecimientos de restaurantes identificados en la provincia de Canas.

<b>Nombre del Restaurante: DAVID</b>		
<b>Servicios</b>	Cable	No
	Wi-Fi	No
	Tv	Si
	Calefacción	No
	Agua	Si
<b>Estado Actual</b>	Su estado es regular, el espacio es muy reducido, la fachada no cuenta con una buena iluminación y se observa que sus paredes están desgastadas. 8 mesas	
<b>Descripción</b>	16 sillas 1 baño 1 televisor	

<b>Nombre del Restaurante: VIRGEN ASUNTA</b>		
<b>N° de mesas:</b>	4	
<b>Servicios</b>	Cable	No
	Wi-Fi	No
	Tv	Si
	Calefacción	No
	Agua	Si
<b>Estado Actual:</b>	Su estado es regular, el espacio es muy reducido y poca cantidad de mesas. 4 mesas	
<b>Descripción:</b>	16 sillas 1 baño 1 televisor	



## Declaratoria de Autenticidad del Asesor

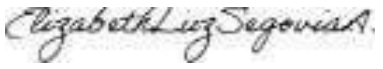
Yo, ELIZABETH LUZ SEGOVIA ARANIBAR, docente de la Facultad de Ciencias Empresariales y Escuela Profesional de Administración en Turismo y Hotelería de la Universidad Nacional Cesar Vallejo, Filial Lima, asesor de la tesis titulada:

“Potencial turístico para el desarrollo del turismo comunitario en la provincia de Canas, Cusco, 2020”, de las autoras: Candia Medina Daissy Mery e Hilares Ortiz de Orue Jakeline, constato que la investigación tiene un índice de similitud de 17% verificable en el reporte de originalidad del programa Turnitin, el cual ha sido realizado sin filtros ni exclusiones.

He revisado dicho reporte y concluyo que cada una de las coincidencias detectadas no constituyen plagio. A mi leal saber y entender la tesis cumple con todas las normas para uso de citas y referencias establecidas por la universidad Cesar Vallejo.

En tal sentido asumo la responsabilidad que corresponda ante cualquier falsedad, ocultamiento u omisión tanto de los documentos como de la información aportada, por lo cual me someto a lo dispuesto a las normas académicas vigentes de la Universidad Cesar Vallejo.

Lugar y Fecha: 20 febrero 2021.

Apellidos y Nombres del asesor	Segovia Aranibar Elizabeth Luz
DNI: 10460532	
ORCID: 0000-00 02- 8790-6707	

\* Elaborado de manera individual.

\*\* Aprobar por Excelencia (18 a 20) / Unanimidad (15 a 17) / Mayoría (11 a 14) / Desaprobar (0 a 10).

El número de firmas dependerá del trabajo de investigación o tesis.