



**UNIVERSIDAD CÉSAR VALLEJO**

**FACULTAD DE CIENCIAS EMPRESARIALES  
ESCUELA PROFESIONAL DE ADMINISTRACIÓN EN  
TURISMO Y HOTELERÍA**

**Ecoturismo como alternativa de Desarrollo Turístico en la  
provincia de Sechura, Piura - 2021.**

**TESIS PARA OBTAR EL TÍTULO PROFESIONAL DE:**

**Licenciado en Administración en Turismo y Hotelería**

**AUTOR:**

García Gallardo, Gregg Antoni (ORCID: 0000-0001-7821-7478)

**ASESORA:**

MBA. Palma Vallejo, Juana Graciela (ORCID: 0000-0002-4770-2670)

**LÍNEA DE INVESTIGACIÓN:**

Patrimonio y Recursos Turísticos

PIURA – PERÚ

2021

## **DEDICATORIA**

Dedicado a la memoria de mis abuelos que supieron criar a mis padres en base a valores, los cuales les sirvieron para que puedan brindarme una adecuada educación y hoy por hoy sean testigos del logro que estoy obteniendo en mi vida profesional.

## **AGRADECIMIENTO**

Primero quiero agradecer a Dios, por darme la sabiduría y salud que hicieron posible lograr esta meta.

Segundo a la MBA. Palma Vallejo, quien supo dirigirme durante el desarrollo de la investigación para que pueda culminarla satisfactoriamente.

Por último, a mi familia que fueron mi apoyo emocional e incondicionalmente estuvieron para mí.

## ÍNDICE DE CONTENIDOS

Dedicatoria .....	ii
Agradecimiento .....	iii
Índice de contenidos .....	iv
Resumen .....	vi
Abstrac .....	vii
<b>I. INTRODUCCIÓN.....</b>	<b>8</b>
<b>II. MARCO TEÓRICO.....</b>	<b>13</b>
<b>III. METODOLOGÍA.....</b>	<b>24</b>
3.1. Tipo y diseño de investigación .....	24
3.2. Categorías, Subcategorías y Matriz de Categorización .....	24
3.3. Escenario de estudio.....	25
3.4. Participantes.....	26
3.5. Técnicas e Instrumentos de recolección de datos.....	26
3.6. Procedimiento .....	27
3.7. Rigor Científico.....	28
3.8. Método de Análisis de Datos.....	28
3.9. Aspectos Éticos.....	28
<b>IV. RESULTADOS.....</b>	<b>30</b>

<b>V. DISCUSIÓN.....</b>	<b>42</b>
<b>VI. CONCLUSIONES.....</b>	<b>46</b>
<b>VII. RECOMENDACIONES .....</b>	<b>47</b>
<b>REFERENCIAS.....</b>	<b>48</b>
<b>ANEXOS</b>	

## RESUMEN

Esta investigación tiene como objetivo Describir la contribución del ecoturismo al desarrollo turístico de la provincia de Sechura, Piura 2021. Sobre el diseño de investigación, se desarrolla bajo un enfoque cualitativo de tipo básica y con diseño fenomenológico. Debido a la metodología por la que se optó se emplearon fichas de observación aplicada a los recursos naturales y guías de entrevistas que se le hicieron al encargado de la Oficina de Turismo de Sechura y al especialista en Áreas Naturales Protegidas y biólogo. Con esta investigación se concluyó que la contribución del ecoturismo al desarrollo turístico es significativa viéndose reflejada en la mejora de la infraestructura a través de la señalización, accesibilidad, comunicaciones, etc. que aún se encuentran en estado básico lo que solamente permite atraer un público nacional. Sin embargo, se debe seguir mejorando la infraestructura para poder captar un mercado internacional que necesita de algunos servicios adicionales con los que ya se cuentan actualmente.

**Palabras Clave:** Actividades ecoturísticas, Birdwatching, Desarrollo turístico Sostenibilidad.

## **ABSTRACT**

This research aims to describe the contribution of ecotourism to tourism development in the province of Sechura, Piura 2021. On the research design, it is developed under a qualitative approach of a basic type and with a phenomenological design. Due to the chosen methodology, observation sheets applied to natural resources and interview guides were used with the person in charge of the Sechura Tourism Office and the specialist in Protected Natural Areas and biologist. With this research it was concluded that the contribution of ecotourism to tourism development is significant, being reflected in the improvement of infrastructure through signage, accessibility, communications, etc. that are still in a basic state, which only allows them to attract a national audience. However, the infrastructure must continue to be improved to be able to capture an international market that needs some additional services that are already available today.

**Keywords:** Ecotourism activities, Birdwaching, Tourism development Sustainability.

## I. INTRODUCCIÓN

Durante la última mitad de este siglo, el planeta viene presentando cambios severos, todo esto debido a tres factores, explosión del comercio y consumo a nivel global y por el aumento de la población humana, así como por una expansión urbanística acelerada, lo que ha hecho que la población adapte su estilo de vida ante las nuevas normalidades. Todo esto como consecuencia de una desmedida degradación de la naturaleza, así como de la estabilidad de los ecosistemas de la Tierra de los que dependemos (World Wildlife Fund [WWF],2020).

El ecoturismo es una herramienta que busca sensibilizar al visitante acerca de lo fundamental que es preservar los ecosistemas, priorizando el bienestar de la flora y fauna; diseñando la visita y transmitiendo sus valores en función de la fragilidad y sensibilidad del entorno.

En el entorno internacional, tenemos el caso de Colombia que por ser un país tropical posee una gran variedad de especies, lo que es meritorio para encontrarse ubicado como el segundo país con mayor diversidad del planeta. Con más de 50.000 especies registradas, 1.116 áreas protegidas que cubren el 31.174.899, equivalente al 15% de su territorio (Ministerio de Ambiente y Desarrollo Sostenible [MINAMBIENTE], 2019). En el país cafetalero tienen muy claro que la biodiversidad es el eje de los sistemas de producción de alimentos, nutrición y salud de sus pobladores por ello vienen trabajando en manuales y proyectos en base al ecoturismo que les permitan trabajar sosteniblemente.

Otro caso a nivel internacional es Costa Rica, un país centroamericano que posee más del 5% de la biodiversidad mundial. Así mismo, cuenta con más del 27% de su territorio bajo su sistema de áreas protegidas (Sistema nacional de Áreas de Conservación Costa Rica [SINAC],2014). Los ecosistemas naturales contribuyen considerablemente en la economía del país, es por ello que vienen sumando esfuerzos para conservar sus recursos naturales, mejorar los trámites diligenciales y renovación paisajística, de los ecosistemas y las especies, así como potenciar la relación simbiótica generada entre los ciudadanos y los recursos naturales que es fundamental para el desarrollo del país (Ministerio de Ambiente y Energía [MINAE]- Sistema Nacional de Áreas de Conservación Costa Rica [SINAC]- Comisión Nacional Para la Gestión de la Biodiversidad [CONAGEBIO]- Fondo Nacional de Financiamiento Forestal [FONAFIFO],2018)



Como último caso a nivel internacional tenemos a México que tiene diversidad en su condición climática, variados ecosistemas en los que se pueden practicar distintas actividades durante todo el año, variedad en fauna contabilizando 69 135 especies, así como cientos de especies endémicas, por ejemplo, entre anfibios y reptiles donde la mayoría de las especies son pequeñas, más del 45% de las especies son endémicas. En las aves, por su parte, con gran capacidad de dispersión solo el 11% de las especies son endémicas (Comisión Nacional para el Conocimiento y uso de la Biodiversidad [CONABIO], 2021). Todas estas actividades hacen a México un destino competitivo orientado al ecoturismo que busca una experiencia sustentable y sostenible de los atractivos turísticos mediante un correcto trabajo entre gobiernos locales, regionales y el gobierno nacional, empresas privadas y públicas involucrados en el turismo.

Durante décadas, la actividad turística se ha constituido como un sector muy importante dentro del ámbito económico del país porque ha creado miles de puestos de trabajo y proporcionado los ingresos necesarios que ayudan a cubrir los gastos de los servicios y productos de las familias de los dueños y colaboradores de empresas que se desempeña en la industria turística. El Perú es conocido internacionalmente gracias al Santuario histórico de Macchu Picchu, sin embargo, es mucho más que eso; cuenta con playas, museos, reservas nacionales, monumentos culturales e históricos, manifestaciones culturales además de una mega diversidad que se pone a prueba en cada lugar que se visite. La riqueza con la que cuenta cada zona del país podría ser aprovechada para generar nuevas formas de turismo que le otorguen al visitante varias opciones de actividades que pudieran realizar durante sus viajes, logrando así que los principales atractivos no excedan su capacidad de carga turística, lo que provoca cambios en la superficie.

Un claro ejemplo de ello sería la puesta en práctica del ecoturismo de manera exitosa dentro del departamento de Madre de Dios, exactamente en la provincia Tambopata, donde un albergue ecoturístico perteneciente a la empresa Peruvian S.A. viene haciendo historia desde 1965, desarrollando esta actividad en el Perú adjudicándose con un Records Guinness como mérito por haber logrado armonizar la conservación e investigaciones científicas por sus récords mundiales de aves e insectos (Castro,2018).

Otro caso exitoso al interior del país es el de la Comunidad Tingana, ubicado en la Provincia de San Martín que luego de 10 años de un trabajo arduo se convirtió en un paraíso ecológico para el turismo, reconocida internacionalmente por la Organización de Estados Americanos (OEA) y la Organización Mundial de Turismo (OMT). Este proceso tuvo que cambiar costumbres ancestrales dejando de lado la caza y tala de árboles para conservar el ecosistema. Los servicios higiénicos son ecológicos, así mismo recibieron instrucción en retórica y empatía para comprender que los turistas no son personas de superioridad, llegando a comprender que son gente de mismo rango y eso contribuye a mejorar el servicio. Por otro lado, los ciudadanos han visto la necesidad de educar a su descendencia con estudios superiores, los mismos que estudian ecología, turismo o administración, otorgándoles los conocimientos necesarios para poder sobrellevar el proyecto a largo plazo (RPP, 2018).

Como un último ejemplo de éxito es el del caso de la Granja Porcón-Cajamarca la cual se encuentra a unos 30 km de la ciudad de Cajamarca. Una cooperativa que cuenta con 10.966 hectáreas y con una población de 1.200 habitantes, dicha granja cuenta con seis áreas productivas que son: el área forestal, el área turística, la agricultura, ganadería (en el que la producción lechera es procesada obteniendo, yogurt, quesos, entre otros que son comercializados localmente) avicultura y la piscigranja. El área que más renta produce a la Cooperativa es la forestal con su bosque de pinos (9.000 hectáreas forestadas con aproximadamente 13 millones de pinos), pero con el objetivo de diversificar y apuntar a seguir apostando por la sostenibilidad, en 1998 se inició con la actividad turística, que además contó con soporte económico por parte de MINCETUR con PROMPERU iniciándose la construcción de un centro de hospedaje, más de 15 años después, dicha actividad ha ido creciendo de manera exponencial. Los visitantes encuentran en la Granja Porcón un espacio y ejemplo de sostenibilidad, un espacio en el que es posible encontrar equilibrio económico y ambiental y donde además los residentes y pobladores forman parte y son considerados actores dentro de la estructura, en este caso la religión juega un rol de amalgamamiento, conectando y afianzando lazos de solidaridad entrega y pertenencia al proyecto en su conjunto (Valdivia,2017).

Según la Corporación Andina de Fomento, en su publicación “EL FENÓMENO EL NIÑO 1997-1998, Memorias, Retos y Soluciones” indican que este acontecimiento trajo como consecuencia la formación de lagunas en el desierto de Sechura que fueron explotados por el sector pesquero, por otro lado, también indica que se dieron desbordes, deslizamientos de masas de tierra por efectos de lluvias, flujos de lodo, colmatación de drenes e inundaciones, alrededor de 60 000 habitantes se vieron afectados en los sistemas de agua y alcantarillado, erosión de la vía Piura -Sechura y colapso de viviendas. Así mismo en una entrevista del diario Perú21 el Ministro de Comercio Exterior y Turismo, Eduardo Ferreyros, indica que el turismo en Piura decreció en un 50% luego de las intensas lluvias que se suscitaron como consecuencia del Fenómeno del Niño 2017 (PERÚ21, 2017). De esta forma apreciamos que este es un fenómeno que viene afectando a la región periódicamente contrarrestando al mejoramiento de la economía del país.

Según el plan de Desarrollo Concertado 2010 – 2020 de la Municipalidad de Sechura, el turismo de la región se basa únicamente en un turismo de sol y playas, cultural y gastronómico.

Bajo la argumentación dada es preciso investigar sobre los factores del ecoturismo que contribuirían a consolidar el desarrollo turístico de la provincia de Sechura, Piura.

Para la formulación del problema de esta investigación, surge la necesidad de indagar sobre el ecoturismo como alternativa de desarrollo turístico en la provincia de Sechura, Piura. Es así como surge el problema general: ¿Cómo el ecoturismo contribuye al desarrollo turístico de la provincia de Sechura, Piura 2021? De la misma manera se formularon los siguientes problemas específicos: ¿Qué tipo de actividades ecoturísticas contribuyen al desarrollo turístico de la provincia de Sechura, Piura 2021? ¿Cómo el birdwatching contribuye al desarrollo turístico de la provincia de Sechura, Piura 2021? ¿Cómo la sostenibilidad contribuye al desarrollo turístico de la provincia de Sechura, Piura 2021?

Esta investigación indica que el desarrollo del ecoturismo generará divisas, mejorando el nivel socio económico de los ciudadanos que verán en este una fuente alterna a las principales actividades económicas en las que se desempeñan (pesca, agricultura, artesanía y comercio). Así mismo esta forma de turismo contribuye a fortalecer la identidad de los involucrados, recuperando, manteniendo y difundiendo

sus costumbres, promoviendo que los principales atractivos de la región se preserven a largo plazo. Para ello se debe trabajar en conjunto con los pobladores, empresas del rubro y los visitantes teniendo como pilar salvaguardar el bienestar de las especies, así como de su entorno. Por medio de la educación ambiental se generan planes y estudios inclusivos, que son la base para el perfecto desarrollo del turismo.

En base a la implicancia práctica la justificación señala que por medio la puesta en marcha del ecoturismo como alternativa de desarrollo turístico los resultados obtenidos beneficiarán a los recursos tomados en cuenta, población, operadores turísticos, visitantes, municipalidad provincial y regional, teniendo en cuenta el valor del estudio, resultará provechoso para siguientes investigaciones y venideros profesionales en el rubro del turismo, para otros profesionales en especialidades a fines e investigadores científicos; donde se buscará la preservación del recurso.

La justificación presentada como valor teórico, no aporta ninguna base teórica, pero ayuda a validar la teoría de Rivera & Rodríguez (2012) con respecto al desarrollo turístico y la de Mora & Ramírez (2019) con respecto al ecoturismo.

Por último, vista desde la utilidad metodológica no se trató de crear una nueva metodología, sino validar el potencial para poner en práctica el ecoturismo como alternativa de desarrollo.

Se redactó un objetivo general: Describir cómo contribuye el ecoturismo al desarrollo turístico de la provincia de Sechura, Piura 2021. Así mismo surgieron tres objetivos específicos: El objetivo 01 Establecer cómo contribuyen las actividades ecoturísticas en el desarrollo turístico de la Provincia de Sechura, Piura 2021. El Objetivo 02 Determinar cómo contribuye el birdwatching al desarrollo turístico en la provincia de Sechura, Piura 2021. El Objetivo 03 Determinar cómo la sostenibilidad contribuye en el desarrollo turístico de la provincia de Sechura, Piura 2021. (ver Anexo 01)

## II. MARCO TEÓRICO

En el ámbito internacional contamos con la investigación de Gazoni y Brasileiro (2018) dentro de su indagación tienen como objetivo principal estimar la importancia relativa del turismo para las tasas de deforestación en el bioma amazónico en 2015-2016. Se realizó un estudio transversal para las 91 microrregiones geográficas del bioma, al que se aplicó regresión lineal múltiple asociada a la descomposición de covarianzas con la Medida de Pratt, llegando a la conclusión de que la deforestación es originada principalmente por la ganadería, agricultura, tala, asentamientos rurales. Encontrando una correlación inversa entre turismo y las tasas anuales de deforestación en el bioma. Lo que permite proponer al desarrollo responsable del turismo como estrategia para la protección de la cubierta forestal de la Amazonía.

Laure y Hannon (2018) en su investigación tienen como objetivo principal describir al turismo psicodélico como una alternativa con gran acogida entre los turistas internacionales. Este estudio es de enfoque cualitativo, la recolección de datos se dio a través de datos secundarios enfocados a los actores sociales involucrados en las actividades turísticas, así como observaciones. Llegando a la conclusión de que cada vez hay mayor demanda por turismo psicodélico acercando así a los turistas internacionales y comunidad local con la población indígenas que son en su mayoría los que desarrollan este tipo de prácticas.

Da Silva et al. (2018) cuyo objetivo fue estudiar el aporte del ecoturismo en la preservación del guacamayo rojo (arara-vermelha). El modelo de investigación fue cuali-cuantitativo e interdisciplinario. Aplicando de esta manera cuestionarios a los visitantes de la RPPN Buraco das Araras, concluyendo así que la actividad desarrollada en la reserva cumple con los estándares de conservación, que es consecuencia del buen trabajo estructurado del ecoturismo que genera mejoras en el ingreso económico de la reserva, promoviendo así la mejora en la infraestructura del área y a su vez atraer a visitantes que cada vez son más exigentes con los estándares de sensibilización ambiental. Así mismo indicaron que la actividad ecoturística impulsará el sector económico de la región y probaron que el cuidado del medio ambiente es un deber al que todos debemos contribuir.

Proaña et al. (2017) dentro de su artículo científico tienen como finalidad primordial argumentar un abordaje vinculado a un formato de administración del turismo sostenible en zonas costeras de Ecuador, donde se conciba actividad turística. La modalidad de este estudio es cuantitativa. Dentro del estudio se consideraron las encuestas como mecanismo para la recolección de datos que se aplicaron a los agentes inmersos dentro del sector turístico del sector público Gobierno cantonal, muelle pesquero artesanal, entidades financieras locales, instituto tecnológico superior de pesca. El desarrollo turístico sostenible dentro de las regiones costeras de Ecuador, debe ajustarse a la sostenibilidad que es una de las nuevas tendencias a nivel internacional, teniendo como prioridad las aristas de calidad del producto, seguridad, protección ambiental, capacitación del personal que labora en el rubro. Logrando así ser un destino competitivo a nivel internacional.

Moreno (2017) cuyo objetivo principal de la indagación es describir las distintas aristas del ecoturismo como posible medio de desarrollo dentro de la Reserva de Biosfera. La metodología aplicada en esta investigación es cualitativa y cuantitativa, respaldada por una exhausta inspección literaria y documental. Luego de realizar la investigación se concluyó que esta clase de proyectos es un ejemplo de buenas prácticas que contribuyen en el fortalecimiento de nuevos modelos de desarrollo con capacidad para mejorar la inconsistencia que hay en el contexto ambientalista, poblacional y económico-social de la comuna autóctona agrícola. Construyendo vínculos y repensando el progreso sin abdicar a sus manifestaciones culturales.

Bencivenga et al. (2017) tienen como premisa dentro de su investigación la determinación de lineamientos estratégicos para la planificación de un desarrollo local basado en la integración entre las fuerzas del mercado y las formas de control social. El análisis se realizó mediante la presentación de un cuestionario a los turistas en la costa jónica. Los cuestionarios de las entrevistas se realizaron durante el verano (agosto-septiembre). Concluyendo de esta forma que el conflicto directo con que tiene que luchar la industria turística es la estacionalidad de los flujos. Considerando así una oferta que integre la calidad de servicio, oferta típica. Y singularidad de la experiencia. Una integración implementada diversificando y

equilibrando el turismo de la franja costera y el uso del hinterland con su patrimonio natural y cultural.

Isaac et al. (2016) realizaron un estudio con el propósito de cooperar a la indagación del efecto social de los planes ecoturísticos en el sudeste del país Azteca, el tipo de investigación fue mixta ya que se emplearon métodos cualitativos (entrevistas semiestructuradas) y cuantitativas (encuesta), las herramientas aplicaron a 39 familias dentro del área de estudio. Concluyendo así que el ecoturismo es una actividad con potencial hacia perfeccionar la calidad de vida de la comunidad rural, demandando un planeamiento de un trabajo progresivo que involucre a la mayor cantidad de actores posibles y a su vez esté respaldado por leyes estatales que respalden la consolidación de competencias locales y facilitando bienes monetarios y herramientas para su posicionamiento.

Dentro del ámbito nacional tenemos los estudios realizados por Cajas et al. (2021) quienes dentro de su investigación buscan estimar la capacidad del Aviturismo hacia la puesta en práctica del ecoturístico en el Parque Nacional Tingo María (PNTM). El modelo de sondeo fue de campo, nivel descriptivo correlacional, diseño no experimental, transeccional. El objeto de estudio fueron los turistas tanto nacionales, locales y extranjeros mayores de 18 años; para acopiar datos se empleó un cuestionario, con una muestra de 383 turistas. Concluyendo que el nivel ecoturístico actual del desarrollo en el lugar escogido es idóneo, en donde el aviturismo es una alternativa de preservación otorgando una convivencia armoniosa entre el sitio designado para la preservación y los residentes.

Maldonado (2020) busca describir los elementos culturales y naturales y el vínculo del humano con su ámbito como fin de su pesquisa. El procedimiento empleado fue el cualitativo; la técnica, entrevista, con la ficha de alzamiento de documentos culturales y naturales como instrumento. Concluyendo de esta forma que tanto Concepción, Matahuasi, Aco y Santa Rosa de Ocopa cuentan con potencial turístico necesario para implementar un circuito en base a actividades ecoturísticas, el cual poseerá como premisa a la ciudad de Concepción, por ostentar los servicios idóneos para la actividad turística. Con lo cual mejorará el nivel de vida y la sostenibilidad económica de la población estableen la demarcación señalada.

Esparza et al. (2020) tienen como objetivo principal investigar al Santuario Histórico Bosque de Pomac como causa para potenciar el turismo y emprendimientos regionales relacionados al ecoturismo, quienes luchan contra una secuencia de diseños que frenan su desarrollo y sostenibilidad. Se empleó un enfoque metodológico cualitativo haciéndose revisiones bibliográficas, visitas de campo exploratorias y aplicación de entrevistas semiestructuradas a los delegados de los negocios locales. Llegando a la conclusión de que existe una relación simbiótica entre los emprendimientos y los atractivos turísticos de la zona, ya que son estos los que incentivan que se realicen los viajes para conocerlos y como consecuencia tener que adquirir los distintos productos y/o servicios que ofrecen esta clase de emprendimientos, así que depende de los mismos dueños de los negocios cuidar los espacios protegidos para seguir generando ingresos. De igual forma deben estar en capacitación constante para cumplir con los estándares necesarios que les permitan mantener y aumentar el flujo de visitantes.

Cárdenas y Hurtado (2019) cuyo objetivo es cuantificar y cotejar la variedad alfa y beta entre los senderos de birdwatching en las fuentes hidrográficas y comprender las variaciones transitorias en la biodiversidad del humedal, que concuerda con el fenómeno de El Niño. La herramienta que se utilizó fue la observación utilizando binoculares, cámaras fotográficas y guías de campo. Llegando a la conclusión de que los estudios realizados a largo plazo en el humedal servirán de soporte para la sostenibilidad del humedal del cual depende la fauna, logrando así continuar con las actividades turísticas que se realizan.

Cayo, Apaza y Yapuchura (2019) quienes tienen como objetivo principal dentro de su investigación precisar el nivel de captación y el sentido de preservación ambiental en el Área Natural Protegida (ANP). Se usó una perspectiva cuantitativa y descriptiva, aplicando encuestas a 34 expertos. Llegando a la conclusión de que la sustentabilidad del ANP y de la expansión del turismo, cuya premisa sea el desarrollo en base a la gestión de calidad, así como en la calidad del servicio ofertado teniendo en cuenta el grado de educación y los resultados que genera en los involucrados.

Cayo y Apaza (2017) cuyo objetivo es estudiar la captación y representación con la que visitantes arriban a la ciudad del altiplano. El enfoque de estudio es



deductivo. Concluyendo en pie a la captación que Puno es un sitio jovial, laxo, vibrante, agradable...avalado por factores positivos que potencian esta actividad, con respecto al deleite que otorgan a Puno como paradero a causa de recurrir a los servicios, la hospitalidad y la diversidad en destinos naturales.

Por último, Pariente et al. (2016) indican que el objetivo principal de su investigación es de promover al afianzamiento del turismo, otorgado por la diversidad cultural y natural del sitio estudiado. Proponiendo la factibilidad ejercer labores relacionadas al turismo que integren, como alternativa de salario, a las actividades que los pobladores desempeñan normalmente; Aplicándose encuestas con respuestas abiertas y cerradas. Llegando a la conclusión de que existen muchos recursos con potencial para desarrollar el turismo, sin embargo, muchos de ellos no cuentan con vías de comunicación que facilite el acceso a estos mismos. De igual forma los ciudadanos son conscientes y están predispuestos a adaptarse a las nuevas exigencias que genera ese tipo de turismo, lo que les servirá para cubrir las necesidades de los turistas.

En el ámbito local contamos con la investigación hecha por Llanos (2020), tiene como objetivo principal en su tesis determinar de qué manera el turismo de aves se relaciona con el acrecentamiento sostenible de los humedales. Se optó por realizar un estudio cuantitativo-aplicativo. Utilizando un sondeo en la población del distrito de Ventanilla y a los turistas nacionales y extranjeros que fueron motivados por motivo de cultura, aviturismo, familia y estudio. Cuyo rango de edad oscila entre 12-45 años. Mediante esta investigación se considera que el potencial turístico de los humedales del Distrito de Ventanilla será aprovechado adecuadamente por medio del avistamiento de aves, generando así mejorar el hábitat y nivel socioeconómico de los ciudadanos.

Así mismo Castro (2019), cuya intención de estudio es establecer la capacidad de los manglares para el florecimiento de una ruta eco turística. Se optó por un estudio descriptivo con enfoque cualitativo y diseño no experimental, aplicando como herramienta fichas de observación. De esta forma se concluyó que la propuesta de la ruta ecoturística realza las virtudes actuales del área y las labores a desarrollarse de manera sostenible y sobre todo brindar oportunidades laborales

a la población, teniendo al turismo como base económica, respaldado por el trabajo conjunto de la localidad.

Cruz (2018), plantea dentro de su investigación estimular la puesta en marcha de una ruta eco turística con el fin de fomentar la práctica de un turismo responsable en los manglares de Vice. Se optó por emplear un estudio descriptivo con diseño no experimental, empleando encuestas para recopilar información acerca del motivo y expectativa de los visitantes. Llegando a concluir que, para el óptimo desempeño de la idea, debe realizarse en 4 facetas: la primera parte de diagnóstico, analizando la actualidad de los servicios turísticos, así como de la oferta y demanda de los mismos; la segunda etapa técnico- operativa, evaluando costos; la tercera etapa de gestión de la ruta; examinando el itinerario desglosándolo en los tiempos de cada recorrido, lugares a visitar, distancia entre destinos... y la tercera etapa de validación de la ruta, donde se puso en práctica el proyecto con un grupo reducido de turistas.

Galán (2017), tuvo como propósito puntualizar la disposición turística para afianzar al turismo de aventura y naturaleza en el atractivo turístico de Sechura, el autor se inclinó por un diseño exploratorio secuencial, considerando a 291 pobladores. Llegando a la conclusión que los manglares cumplen con todas las condiciones necesarias para desarrollar de forma sostenible el turismo sostenible es respaldado por las autoridades que buscan planes de desarrollo que hagan el atractivo más competitivo.

Lazo (2017), propuso señalar como el Operador Pacífico Adventures a través de la práctica del avistamiento de fauna consigue fomentar la conservación de la biodiversidad del sitio. Optando por la metodología del estudio no experimental de tipo descriptivo simple, aplicando guías de entrevistas y cuestionarios entre 3 trabajadores y 214 usuarios. Llegando a concluir que el ecoturismo ayuda a preservar el hábitat en general, si bien es cierto el operador turístico cumple con lo necesario para realizar la actividad ecoturística se requiere ajustar algunas cosas.

Correa (2017), busca señalar de qué modo el conocimiento turístico aporta al avance del turismo sostenible en Paita. Utilizado una metodología descriptiva y proyectiva, con un diseño de investigación no experimental, considerando a 293

pobladores para la aplicación de encuestas. Concluyendo que la conciencia turística es la base del desarrollo turístico sostenible, teniendo como actores fundamentales a los ciudadanos frente a los turistas, preservación del hábitat y conservando valores naturales y culturales generando empleos en beneficio de la población.

Finalmente, Cubas (2016), cuya tesis de busca detallar el nexo en medio de identidad cultural y desarrollo turístico en Moquegua 2016. El tipo de investigación es descriptiva no experimental. Empleándose cuestionarios y guías de observación aplicadas a 384 residentes de la ciudad de Moquegua. Concluyendo así que las manifestaciones culturales son los principales atractivos de Moquegua, así mismo en más de la mitad de los encuestados la identidad cultural es significativa y por otro lado se ve una mejora en la inversión de los negocios relacionados al turismo, mejorando así la calidad del servicio del mismo.

Esta investigación consta de dos variables que serán abordadas, las que a su vez se subdividen en dimensiones e indicadores que serán explicadas mejor a través de las conceptualizaciones de distintos autores, que servirán para profundizar mucho más.

Mabel Cajal, conceptualiza al ecoturismo como aquel en el que el visitante es motivado por visualizar y develar la biodiversidad y cultura conscientemente, protegiendo la totalidad del hábitat fomentando el confort de los residentes. (2019)

La Organización Mundial de Turismo (OMT), indica como algo peculiar del ecoturismo: basarse en los ecosistemas, donde los visitantes priorizan observar y apreciar el hábitat o civilizaciones autóctonas que radican dentro de las reservas naturales, incluyendo bases educativos e interpretativos. Por lo general, aunque no de manera exclusiva, se organiza para escasos colectivos a través de organizaciones concededoras. Los distribuidores de servicios que contribuyen en el paradero por lo general son modestas sociedades locales. Pretende disminuir efectos perjudiciales el entorno y socioculturalmente. Salvaguarda zonas naturales empleadas para el ecoturismo. Fortalece la necesidad de conservar atractivos naturales y culturales en la población autóctona y visitantes. (2002)

Martinez, señala que la puesta en práctica del ecoturismo tiene que respetar ciertos principios: Otorgar rentabilidad económica, priorizando el cuidado del entorno, así como de su cultura. Dar pie a una vivencia sólida, amena, que aporte un mensaje y calidad a los turistas que entran en contacto con los atractivos ecoturísticos, priorizando disminuir los impactos perjudiciales y poniendo en práctica disposiciones de reducción convenientes. Empleando insumos autóctonos, técnicas eco amigables y protocolos de producción que no dañen al entorno durante todo el transcurso del proyecto. Postular un esquema donde prime la reducción y precaución de desastres naturales, empleando ciencias aplicadas que no repercuten en el hábitat, inspecciones ambientales y socioculturales habituales, conjunto a la gestión regional. Recibir capacitación constante durante todo el proceso de producción. Generar puestos de trabajo, otorgando formas alternas de economía fortificando métodos de preservación priorizando a la localidad. Fortificando la administración del gobierno como representante de la localidad. (2002)

Ugaz y Saldaña indican que el avistamiento de aves es aquella actividad que se sustenta en la apreciación de especies de fauna en su hábitat natural, ya sea con fines de estudios y/o recreación cuyo objetivo es sensibilizar al visitante acerca de lo importante que es el preservar el ecosistema, priorizando el bienestar de la fauna y la flora, diseñando la visita y transmitiendo sus valores en función de la fragilidad y sensibilidad de estas especies. La observación de aves es algo cotidiano que se puede realizar con amigos o en familia, desde tu jardín, en el parque, en la playa, en algún viaje a otra ciudad, etc. No es necesario ser experto ni saber todo sobre las aves para observar. Es normal que luego quieras observar más y más y tengas que agenciarte de algún equipo que mejore tus observaciones, en las líneas siguientes trataremos algunas recomendaciones para tu gusto por las aves: Un par de binoculares o telescopio, una guía de campo, libreta de campo, cámara fotográfica. Lo más importante para observar aves y para realizar con éxito toda acción, son las ganas y la predisposición que pongamos de nuestra parte. (2014)

Bybee, indica que el término sostenibilidad resulta luego del estudio sobre el estado actual en el que se encuentra el planeta, resumiéndose en “emergencia planetaria”, como un escenario considerablemente grave para la preservación de los seres vivos. (1991)

La Fundación Oxfam Intermón indica que el término sostenibilidad hace referencia a la necesidad de satisfacer obligaciones actuales sin poner en peligro a generaciones futuras, asegurando equidad del desarrollo económico, preservación del hábitat y confort de la sociedad. Es así como surge la noción de desarrollo sostenible, como mecanismo progresivo que preserva el equilibrio sin comprometer bienes de otras generaciones. (2018)

La ONU dentro de la Cumbre de Johannesburgo, logró consolidar el concepto de sostenibilidad. Dentro de este escenario el desarrollo sustentable se postula como forma alterna con el fin de agenciar el desarrollo, basándose en la utilización consciente de recursos naturales y humanos apoyándose en tres principios de equidad cuya separación es inviable: económico, señala que los salarios tienen que justos y distribuidos equitativamente con el fin de evitar riquezas excesivas de una minoría a costa de todos. De igual forma se busca que, los honorarios de todos los hogares sean idóneos para satisfacer sus necesidades básicas. Social, priorizando el bienestar y desarrollo humano sin cuestionar y/o marginar por el estatus de economía ni el trabajo que desempeñe cada persona, incentivando y reforzando a los distintos colectivos inmersos en el sector, logrando solucionar enigmas de manera eficiente. Ambiental, valorando al medio ambiente con cautela, mejorando la manera en que interactuamos ante la misma, evitando alterar el ecosistema. Es requisito primordial impedir que el desarrollo en el ámbito social y económico basen su desenvolvimiento en la explotación desmedida de los recursos naturales, utilizando técnicas alternas para mitigar el impacto en el medio ambiente. (2002)

Pearce, conceptualiza al desarrollo turístico como el proveimiento y la mejoría de establecimientos y servicios correctamente satisfaciendo las exigencias de los visitantes, de igual manera puede incorporar resultados ligados, tal como la empleabilidad y/o producción de devengos. (1991)

Santa señala como enfoques del desarrollo turístico: Desarrollo turístico como fenómeno urbanístico-geográfico, hace referencia a la repercusión que genera en el hábitat la puesta en práctica del turismo. Abordar al sector turístico desde un enfoque urbanístico-geográfico es analizar sitios proyectados durante diferentes tiempos como ambientes con fuerte potencial para el afianzamiento de actividades turísticas, cualidades que caracterizan cada espacio, qué actividades turísticas se adaptan correctamente en el espacio, así como las consecuencias en los mismos. Desarrollo turístico como factor socio-económico: se enfoca en el incremento de la oferta turística, priorizando organizaciones que cubran las exigencias de los visitantes. Una tipología primordial que se maneja es el turismo fordista y turismo posfordista. El turismo fordista se asocia con la mentalidad del tiempo libre como restitución laboral, de igual manera con la imagen del consumo y por medio de este, delimitación e incorporación social. El turismo posfordista busca ser una empresa versátil, mediante la cual generen ofertas a la medida de las exigencias de los visitantes. (2003). Por otro lado, Plog cita al desarrollo turístico como fenómeno socio-antropológico, manifestándose en los estímulos y posturas de los viajeros y pobladores. Se ejemplifica mejor a través del diseño de progreso en los atractivos a partir de los perfiles de turistas, que nace de dos líneas psicológicas contrarios: los visitantes psicocéntricos, basan sus viajes en la seguridad que le brindan los destinos reconocidos contando con instalaciones que cubran sus necesidades, teniendo una predisposición mayor con el hábitat y residentes del sitio; y los visitantes aloécéntricos, quienes a diferencia de los psicocéntricos buscan la aventura que les ofrecen los destinos desconocidos, en donde el desarrollo turístico previo es escaso y su interacción con la población local es muy directa.(1977)

Dentro del enfoque conceptual que se tuvo presente en el estudio, se dan las siguientes definiciones.

*Consumo turístico emisor.* el consumo turístico de un visitante residente fuera de la economía de referencia (CST: RMC 2008, párr. 4.15 c).

*Consumo turístico interno.* El consumo turístico de un visitante residente en la economía de referencia (CST: RMC 2008, gráfico 2.1)

*Consumo turístico nacional.* El consumo turístico nacional es el consumo turístico de los visitantes residentes, dentro y fuera de la economía de referencia. Es la suma del consumo turístico interno y el consumo turístico emisor (CST: RMC 2008, gráfico 2.1).

*Consumo turístico receptor.* El consumo turístico de un visitante no residente en la economía de referencia (CST: RMC 2008, gráfico 2.1).

*Turismo emisor.* El turismo receptor abarca las actividades realizadas por un visitante residente fuera del país de referencia, como parte de un viaje turístico receptor o de un viaje turístico interno (RIET 2008, párr. 2.39 c).

*Turismo interior.* El turismo interior engloba el turismo interno y el turismo receptor, a saber, las actividades realizadas por los visitantes residentes y no residentes en el país de referencia, como parte de sus viajes turísticos internos o internacionales (RIET 2008, párr. 2.40 a).

*Turismo interno.* El turismo interno incluye las actividades realizadas por un visitante residente en el país de referencia, como parte de un viaje turístico interno o de un viaje turístico emisor (RIET 2008, párr. 2.39).

*Turismo nacional.* El turismo nacional abarca el turismo interno y el turismo emisor, a saber, las actividades realizadas por los visitantes residentes dentro y fuera del país de referencia, como parte de sus viajes turísticos internos o emisores.

*Turismo receptor.* El turismo receptor engloba las actividades realizadas por un visitante no residente en el país de referencia, como parte de un viaje turístico receptor (RIET 2008, párr. 2.39).

*Turista (o visitante que pernocta).* Un visitante (interno, receptor o emisor) se clasifica como turista (o visitante que pernocta) si su viaje incluye una pernoctación, o como visitante del día (o excursionista) en caso contrario (RIET 2008, párr. 2.13).

### **III. METODOLOGÍA**

#### **3.1. Tipo y Diseño de Investigación**

Esta investigación es abordada desde un enfoque cualitativo, que estudia el suceso en su ambiente natural, descartando la existencia de alteración en el escenario, recopilando datos sin evaluación numérica que generan misterios de investigación para el procedimiento de descripción (Hernández, Fernández Y Baptista, 2010, p.358).

Este estudio es de tipo básica, porque se recogió y/o recolectó información, más no se buscó la solución del problema hallado. Así mismo se basó en el diseño fenomenológico, dado que la investigación explora, describe y comprende las experiencias de las personas con respecto a un fenómeno. (Hernández, Fernández Y Baptista, 2014, p.469)

#### **3.2. Categorías, Subcategorías y Matriz de categorización**

La presente investigación consta de dos unidades de análisis, siendo la primera de ellas ecoturismo, que es conceptualizada como la actividad turística en la que el visitante es motivado por visualizar y develar la biodiversidad y cultura conscientemente, protegiendo la totalidad del hábitat fomentando el confort de los residentes (Cajal,2019). Las categorías que conforman el ecoturismo son actividades ecoturísticas que se descompone en avistamiento de flora, avistamiento de fauna y birdwatching. (ver anexo 02)

Unidad de Análisis 2. Desarrollo Turístico es el proveimiento y mejoría de establecimientos y servicios correctamente, satisfaciendo las exigencias de los visitantes, de igual manera puede incorporar resultados ligados, tal como la empleabilidad y/o producción de devengos (Pearce, 1991). Las categorías que integran el Desarrollo turístico son calidad de vida y empleabilidad. (ver anexo 03)



### 3.3. Escenario de Estudio

Dentro de este estudio se tomaron en cuenta atractivos naturales de Sechura con potencial para desarrollar el avistamiento de aves.

De acuerdo con información recopilada de la Municipalidad Provincial del Distrito (2021), Sechura es una provincia del departamento de Piura, ubicada en la parte norte de la costa peruana, a unos 50 kilómetros de Piura, con una extensión territorial de 6,369.93 Km<sup>2</sup>, equivalente al 24.6% de la totalidad del territorio del departamento de Piura. Por el noroeste limita con la provincia de Paita y distritos de La Unión, Tallan y Catacaos; al oeste y sureste delimita con el departamento de Lambayeque; por el sur, suroeste y oeste con el Océano Pacífico. Existen dos formas de arribar a Sechura, una de las vías para acceder es a través de la panamericana norte hasta la intersección Catacaos-Castilla, entrando por la autopista Piura-Sechura cuya extensión es de 55Km. hasta la capital de la provincia. Otra forma de acceder a Sechura es mediante una desviación en la panamericana norte a Bayóvar-Bappo, que primordialmente es utilizada por medios de transporte pesados cuyo destino es el puerto de Bayóvar.

Según el censo nacional, realizado por el Instituto Nacional de Estadística e Informática (INEI) en el 2017 la provincia de Sechura cuenta con 6 distritos: Sechura con 44,590 pobladores, Bellavista con 4,798 habitantes, Bernal con 6,855 residentes, Cristo nos Valga cuenta con 4,300 moradores, Vice con 15,630 moradores y por último Rinconada de Licuar con 3,004 pobladores. Lo que suma como población total de Sechura 79,177 habitantes. (ver anexo 04)

Otro criterio que determinó elegir los recursos naturales es que encuentren inventariados dentro del mapa de recursos turísticos del Ministerio de Comercio Exterior y Turismo (MINCETUR). Así mismo se optó por considerar atractivos que tengan libre y fácil acceso. Considerando lo anteriormente citado se optó por: Los Manglares de San Pedro, Laguna de Ñapique y el Estuario de Virrilá.

La Municipalidad Provincial de Sechura (2021), mediante su página institucional explica que los Manglares de San Pedro de Vice son una porción de la ecorregión de manglar situada en el desembocadero del río Piura, al noroeste del distrito de Vice. Conforman la red hemisférica de reservas para aves playeras como

área de categoría regional. Algo característico del lugar es la abundancia del mangle, que es un factor que favorece a la variedad de fauna invertebrada y de aves (ver anexo 05).

El MINCETUR (2021), mediante su programa de consultas en línea del inventario de recursos turísticos explica que la Laguna de Ñapique es un paraje acuático de agua dulce cuya extensión es mínima es de 150 hectáreas y máxima de 300 hectáreas, así mismo cuenta con una increíble biodiversidad entre las cuales destacan flamencos, garzas blancas, patos nativos...La laguna ofrece condiciones idóneas para la práctica de actividades ecoturísticas. Actualmente se encuentra integrada a un programa de rutas turísticas de la municipalidad de jurisdicción denominada “Ñapique, pasión y encanto” (ver anexo 06).

La Municipalidad de Sechura (2021), por medio del portal del Estuario de Virrilá detalla que forma parte del sistema de Áreas de Conservación Ambiental (ACA) desde el año 2015 y es reconocida por la Red Hemisférica de Reservas para Aves Playeras (RHARP) en el 2017. En el espacio se pueden observar tortugas marinas, zorros, cóndores...Así mismo el Mincetur detalla que este espacio cuenta con una extensión de 7 000 hectáreas, de las cuales 1 350 conforman parte del espejo de agua y 5 700 de desierto árido (ver anexo 07).

### **3.4. Participantes**

Los participantes que se consideraron para esta investigación fueron dos trabajadores del sector público Frank Édinson Suárez Pingo, especialista en Áreas Naturales Protegidas y Biólogo; Jonathan Marko Amaya Tinitana, Magister y jefe encargado de la Oficina de Turismo de Sechura.

### **3.5. Técnicas e Instrumentos de Recolección de Datos**

**Técnicas.** Las técnicas por las que se optó para acopiar datos fueron observación y entrevistas.

Hernández et al. (2010) indican que no sólo se trata de observar y tomar notas, la técnica de observación involucra profundizar socialmente sosteniendo un rol activo, así como reflexionar constantemente. Se debe estar alerta a eventos,

detalles e interacciones. Un buen observador se caracteriza por escuchar y emplear todos los sentidos.

Baptista et al. (2010) con respecto a las entrevistas, recalcan que son una reunión para dialogar y compartir información entre el entrevistador y el entrevistado o entrevistados.

**Instrumentos.** Los instrumentos que se decidieron emplear para acopiar información en este estudio fueron guías de entrevistas semi estructuradas y fichas de observación. (ver anexos 08, 09 y 10)

Hernández, Fernández y Baptista (2010) señalan que las entrevistas nos permiten obtener datos más precisos, debido al estrecho nexo que se da entre el entrevistado y entrevistador (p. 418)

**Validez.** Según Niño (2011) indica que es una herramienta que mide la variable que se va a usar, es decir, que sea de fácil entendimiento para evitar dudas.

Los instrumentos fueron validados por tres especialistas en la materia el Mag. Hernández Ramos, Erick Joel quién brindó una calificación de 87.5 para las fichas de observación y 87.5 para las guías de entrevistas. El Mag. Abanto Cerna, Lemin otorgó un puntaje de 87.5 para fichas de observación y 86.9 para las guías de entrevistas. Por último, el Dr. Oliva Nuñez, Juan Manuel quién le dio una calificación de 100 para las fichas de observación y 95 para las guías de entrevista. (ver anexo 11 Y 12)

### **3.6. Procedimiento**

Una vez realizada la validación de los instrumentos de recolección de datos, por parte de los especialistas, se aplicó la ficha de observación a la Laguna de Ñapique, Estuario de Virrilá y Manglares San Pedro de Vice; así mismo se procedió a contactar con el encargado de la oficina de turismo de la provincia de Sechura y al especialista en Áreas Naturales Protegidas (ANP) para aplicarles las entrevistas que tuvieron un tiempo aproximado de 60 minutos cada una , que permitieron acopiar información valiosa. Primero se optó por explicarles un poco sobre la investigación para luego proceder con las preguntas, las entrevistas fueron

grabadas con el consentimiento de los participantes, para ser analizadas a profundidad posteriormente.

### **3.7. Rigor Científico**

**Consistencia Lógica.** Según Hammarberg et. Al., (2016) indican que es una herramienta con la cual varios expertos evalúan las preguntas para analizar la relación que tienen con los objetivos, con el objetivo de una correcta operacionalización. De tal modo dentro de esta investigación fue necesario el juicio crítico de tres expertos, quienes concluyeron que los instrumentos eran aptos para ser aplicados.

**Confiabilidad.** Según Golafshani (2003), indica que la seguridad en la base de estudio que sirvió para recopilar y analizar la información debe ser de alta confiabilidad. De tal forma los datos servirán de consulta para otros investigadores. Es así que se optó por registrar y guardar las entrevistas en su totalidad, así como el formato transcrito de la misma.

**Transferibilidad.** Los instrumentos fueron evaluados a detalle por expertos en el rubro. Este método de confiabilidad va a permitir que el instrumento pueda ser empleado en otros estudios.

### **3.8. Método de Análisis de Datos**

Como métodos lógicos para el análisis de datos se emplearon el método inductivo; aplicando mecanismos como: intuición, observación, experimentación, análisis, comparación, entre otros; así mismo el método analítico se optó por usar la observación, división, descripción, entre otros.

Se decidió emplear un análisis de contenidos, analizando la información recopilada de las entrevistas en una matriz de resultado.

### **3.9. Aspectos éticos**

En el presente estudio se contó con la autorización de las personas entrevistadas, para ser grabadas y utilizar la información recopilada para el beneficio de la investigación.

Así mismo durante el desarrollo de toda la investigación el autor no tergiversó ni alteró bases tomadas en cuenta por cada autor que fue considerado dentro del desenvolvimiento del estudio, de la misma manera mencionar que se utilizó el formato APA durante el desarrollo de la investigación.

Noreña, et al, (2012), indica que el diseño de investigación cualitativa se realiza haciendo hincapié en la adecuada recopilación de información, priorizando el confort de los participantes sobre la utilidad generada por la finalidad científica o académica. Para ello debe primar la moral y ética durante todo el proceso de la investigación.

OMT (2001), compendia las bases de la sostenibilidad, postula la práctica responsable del turismo por parte de las empresas, hace hincapié en lo primordial que es la protección de los recursos culturales y naturales de cada comunidad, vela por la libertad y derechos de los turistas y considera a los trabajadores del sector, así como sus condiciones laborales.

#### **IV. RESULTADOS**

##### ***Objetivo Específico 1. Establecer cómo contribuyen las actividades ecoturísticas al desarrollo turístico de la Provincia de Sechura, Piura 2021.***

Para poder concretar el objetivo específico número uno se realizó una entrevista, que fue aplicada al especialista en Áreas Naturales Protegidas y Biólogo Frank Édinson Suárez Pingo. (ver anexos 13 y 14)

El entrevistado en el ítem número uno indica que está tomando interés, hace unos años no se hablaba mucho de un turismo especializado en aves a pesar de contar con la potencialidad en Piura. El Perú cuenta con más de 1 800 especies de aves, ubicándose entre los tres primeros países a nivel mundial y Piura tiene un tercio de esa cantidad de aves, un poco más de 600 especies de aves, Piura cuenta con diversos ecosistemas que permiten apreciar especies de aves endémicas, que suman a cualquier birdwatching nacional e internacional. Si bien contamos con el recurso, hace falta desarrollar la infraestructura y el equipamiento, ya que no es el adecuado para un servicio de calidad que ayude a potenciar esta actividad. Así mismo es una actividad que ha venido creciendo progresivamente.

Con respecto al ítem dos indicó que Hace unos quince a diez años el turismo en Sechura se basaba en un tipo de turismo histórico-cultural. Actualmente Sechura es un destino de aventura con deportes como el sandboarding, kayak, surf, así mismo se está potenciando un turismo de fauna marina lo que le brinda oportunidades de desarrollo orientándolos al cuidado de los ecosistemas, generando una relación simbiótica. Son actividades que están comenzando a ponerse en práctica con bastante aceptación y se debe fortalecer y potenciar esta actividad.

En el ítem tres señala que si se viene practicando el avistamiento de flora y fauna. Hasta el momento no existe regulación alguna para este tipo de actividades. Hace poco me consultaron por el tema de kayak en Chulliyachi y no había estudio alguno con respecto al impacto que generan en las aves y qué regulaciones debía haber para llegar al sitio, porque no es lo mismo un turista responsable que uno que desconoce la naturaleza y va por querer, ya que no está dentro de sus hábitos

o dentro de su cultura. Eso hace falta medirlo no sólo como la capacidad de carga sino también como un estudio de un turista que es responsable con uno que no lo es o lo es medianamente responsable.

Su respuesta ante el ítem cuatro fue que uno es conocer, porque muy pocos conocen la potencialidad que tiene Sechura en cuanto a biodiversidad, eso es una estrategia fuerte de marketing. Luego el tema de infraestructura o equipamiento para tener buenos accesos, aunque no se trata de hacer pistas se puede hacer con trochas. Pero si servicios básicos deberían ser lo principal ahora.

Ante el ítem cinco opinó que tiene tres principios, un principio ético que es un principio en el cual no va con mentira, un principio de buena conducta y principio de buen trato o contacto con la naturaleza, es como si yo quisiera observar aves y mi principio ético me dice que he visto gallitos de las rocas en los humedales de Piura, podrá aumentar un ave para el lugar lo puedes decir, pero donde queda tu código ético, tu verdad como tal. Entonces la credibilidad es importante, la credibilidad para los observadores de aves es un principio básico y que todos lo tienen, porque nadie va a decir que ha visto un ave donde no las hay. De ahí los perfiles son distintos desde cuidar bien el entorno, viajes responsables, tratar de consumir local porque un viajero busca generar ingresos en las localidades más próximas al sitio de observación de aves.

La respuesta para el ítem seis fue que sí, es un lugar de fácil acceso cuenta con carreteras por lo menos hasta la provincia y de ahí en un radio de 20 kilómetros se puede ir a Virrilá, Ñapique, San Pedro, Chulliyachi, un poco más aventurero es Illescas donde se puede apreciar cóndores, pingüinos que suman a distintos observadores de aves que adicionalmente se deleitan con un buen escenario de belleza paisajística.

Como respuesta al ítem siete precisó que sin duda los recursos que has tomado en cuenta, los humedales de Sechura, Illescas; también es importante saber que Sechura cuenta con un índice de desarrollo interesante comparado con las otras provincias de Piura, además es un lugar que está en exploración aún y a la vez tiene registros notables de aves donde se pueden ver las bandadas más numerosas de aves migratorias durante las temporadas de octubre a febrero y

cualquier observador de aves no sólo se va a quedar maravillado con cuantificar las especie sino también las cantidades que llegan aquí, por ello son diseñados ahorita los sitios Ramsar como un sistema de humedales más grandes del mundo, tanto Virrilá como San Pedro forman parte de una red periférica de aves playeras y es una porción de bosque seco con agua asentada en el desierto como lo demuestran las lagunas.

Luego de plantearle el ítem ocho respondió que sí desde luego, si no tenemos una guía cómo llegamos, entonces la implementación con señalética, hay patrones para hacer señalética hay hasta manuales para hacer señalética donde indican que tipografía de letra, coloración, tipo de información que ayude orientarse cuando uno esté cerca al lugar y saber cómo llegar. Dentro de los planes de gestión de Virrilá como el de los Manglares de San Pedro está considerado el ítem de señalética. Se vienen implementando por parte del proyecto de iniciativas pesquerías costeras un programa de señalización del lugar que no sólo es colocarlas sino darles mantenimiento constantemente. Esa señalética ha ayudado bastante, han sido trabajadas con comités de gestión donde no sólo el consultor lanza las propuestas, sino que el comité de gestión brinda a portes para que se realicen adecuadamente la señalética

Con respecto al ítem nueve nos indicó que la carretera asfaltada que conecta con Sechura se encuentra en muy buen estado, luego sigue trocha para todos los sitios, trocha para Ñapique, trocha para Chulliyachi, trocha para San Pedro luego sigue carretera para Parachique y también trocha si quieres recorrer todo el estuario que son más de 30 kilómetros de estuario y ya si quieres ir a Illescas es asfaltado hasta el óvalo y luego son bastantes kilómetros, más de 40 kilómetros para recorrer para ingresar a la Zona Reservada de Illescas y luego recorrer todo el litoral todo Illescas te puede demandar un área de 40 kilómetros de largo por 25 de ancho que es más o menos lo que hay. Dependiendo del lugar, si es acceso para Illescas debe ser en 4x4 sí o sí, pero si es acceso para Ñapique, Virrilá, San Pedro puede ser en cualquier carro simple. En balance Sechura es un lugar de fácil acceso, el único esfuerzo sería entrar a Illescas.

En el ítem diez señala que generalmente se guían de las normativas o manuales de procedimientos del SERNANP, que han sido la guía para desarrollar



en San Pedro y Virrilá y en Illescas se pretende hacer una señalética similar tomando los documentos orientadores del SERNANP.

Su respuesta ante el ítem once fue que Bastante, si se realiza un turismo responsable animas a la gente a creer que gracias al cuidado de la naturaleza pueden atraer a turistas y no sólo eso, sino el tema de transportes, alimentación, alquiler de hospedaje, guiados o el tema de equipamiento, prestación o alquiler de equipos como carpas, telescopios, binoculares que pueden ayudar a tener una mejor observación un mejor día cuando visiten esos lugares, esa armonía deberíamos impulsar que si mantenemos cuidados nuestros recursos la gente va a venir al sitio a conocerlo, porque ya la potencialidad esta, el recurso está sólo falta mantenerlo bien.

Ante el ítem doce opinó que Si tu realizas turismo te enteras de cosas que existían en el sitio. El llegar a los sitios permite reducir brechas de discriminación, brechas culturales y te ayuda a conocer más tu entorno entonces preguntarte por qué, qué sucedió aquí o cómo conseguían agua o cómo vivían antes, cómo pescaban, cómo conseguían su alimento. El acercamiento del ecoturismo con las comunidades o las culturas ayuda a que nos conozcamos como personas y que sepamos por qué estos espacios son tan maravillosos y espléndidos. Si existe esa vinculación entre el ecoturismo y el desarrollo cultural.

La respuesta para el ítem trece fue que uno no conserva lo que no conoce, si no conocemos como vamos a cuidar o conservar un cóndor, un pingüino, un copetón... cómo vamos a cuidar nuestro manglar si ni siquiera sabemos qué es una planta de mangle, cuál es la importancia con lo que hay en el sitio. Entonces el tema de vincular la información con el tema del cuidado del espacio es un desafío muy grande, pero estamos trabajando en ello.

Como respuesta al ítem catorce precisó que impulsaría negocios locales como brindar alimento, hospedaje, traslado, guiado, alquiler son ingresos que pueden cuantificar para los pobladores del sitio. En el 2014 con una ONG internacional llamada Naturaleza y Cultura formamos una guía de impactos ambientales, dónde los mismos pobladores de Vice comenzaron a hacer guiados basado en información de aves migratorias. Entonces con ese proyecto William,

que es un guía impulsó la salida de bastantes personas, eso también tiene que ser sostenido, sostenido con personas que estén impulsando el turismo en la comunidad y que sepan que William es un representante para el guiado, pero también se busca el empoderamiento basado en dinero.

Finalmente, al ser planteado el ítem quince respondí que Sí, es lo que se busca. Pero primero enfocados en lo que es Sechura es que Illescas sea declarada Reserva Nacional porque en la actualidad tiene la categoría de Zona Reservada.

***Objetivo Específico 2. Determinar cómo el birdwatching contribuye al desarrollo turístico de la provincia de Sechura, Piura 2021.***

Para concretar el objetivo específico número dos se emplearon como instrumentos de recolección de datos fichas de observación a los recursos. (ver anexo 15)

***Recurso turístico.*** Según el inventario del mapa de ubicación de recursos turísticos y emprendimientos de turismo rural comunitario del SIGMINCETUR, Sechura cuenta con 16 atractivos turísticos naturales: Playa San Pablo, Playa San Pedro, Manglares San Pedro de Vice, Playa de Chulliyachi, Laguna Ñapique, Laguna Ramón, Médano Blanco, Desierto de Sechura, Caleta Mataballo, Caleta Constante, Playa las Delicias, Playa la Bocana de Parachique, Estuario de Virrilá, Playa Punta Nunura o Shode y Zona Reservada Illescas. De los cuales se consideró a tres: Estuario de Virrilá, de categoría sitio natural, tipo cuerpo de agua, subtipo laguna, jerarquía dos, ubicado en Cristo Nos Valga y con código de registro en el SIGMINCETUR 68. Manglares de San Pedro, de categoría sitio natural, tipo costas, subtipo estéreo, jerarquía tres, ubicado en Vice y con código de registro en el SIGMINCETUR 62. Laguna Ñapique, de categoría sitio natural, tipo cuerpo de agua, subtipo laguna, jerarquía dos, ubicada en el distrito Cristo Nos Valga y con código de registro en el SIGMINCETUR 66. (ver anexo 16)

***Accesibilidad.*** La vía de acceso principal a la Provincia de Sechura se encuentra asfaltada en su totalidad, lo que permite arribar a la ciudad en 60 minutos, así mismo las vías de acceso a los recursos turísticos en su mayoría son trocha, la cual se encuentra en buen estado, facilitando el acceso del transporte privado a las

zonas turísticas, las cuales son de libre acceso. En el caso del Estuario de Virrilá se toma un bus público de Piura a Sechura, el que recorre una distancia de 49 kilómetros en un tiempo de sesenta minutos, posterior se procede a contratar transporte particular, que recorre un trayecto de 20 kilómetros en 26 minutos para llegar al destino. Para el caso de Laguna Ñapique el transporte de aproximación es bus público de Piura a Sechura que recorre una distancia de cuarenta y nueve kilómetros en 60 minutos, posteriormente se contrata transporte particular que recorre un tramo de 15 kilómetros en veinte minutos hasta llegar a la laguna. Para acceder a los Manglares San Pedro de Vice se toma un bus público de Piura a Vice que recorre una distancia de 36 kilómetros en 40 minutos, para luego con transporte particular recorrer 15 kilómetros en 20 minutos hasta llegar a Ñapique. (ver anexo 17)

**Señalización Turística.** Actualmente la señalización que existe en los atractivos es básica, así mismo se tiene programado implementar la señalización turística adecuada, bajo los parámetros establecidos por el manual de señalización turística del MINCETUR. Cabe mencionar que la poca señalética con la que cuentan recibe mantenimiento periódico.

### ***Objetivo Específico 3. Determinar cómo la sostenibilidad contribuye al desarrollo turístico de la provincia de Sechura, Piura 2021.***

Para poder concretar el objetivo específico número tres se empleó como instrumento de recolección de datos la entrevista, la cual fue aplicada al Magister y jefe encargado de la Oficina de Turismo de Sechura Jonathan Marko Amaya Tinitana.

En el ítem número uno el entrevistado respondió que en estos momentos se ha reactivado la actividad. Bueno en el caso de humedales estuvieron cerrados en el mes de diciembre a enero por temas de restricciones, pero han sido lugares que no han estado cerrados. De todas maneras, hasta el 2020 antes del mes de marzo que inicio todo el estado de emergencia si había una considerable actividad, pero era una actividad turística relacionada con gente de la zona y gente de Piura, pero más allá de ello turismo nacional no había exactamente, ahora como que se ha

desarrollado una mayor afluencia de gente pero más que todo porque hay tres agencias, hay dos tour operadores que están haciendo esas rutas por eso al haber más publicidad en las redes sociales se ha incrementado ya el público nacional. En estos momentos no está al tope como había antes de la pandemia, pero si está mejorando en la medida de la gente de la zona y gente de la región que visita los humedales en el caso de San Pedro, Chulliyachi y Virrilá.

Ante el planteamiento del ítem dos indicó que claro que sí, por ejemplo, algunas agencias están trabajando con restaurantes que en su momento no se veían esos casos y definitivamente se está generando una actividad económica con respecto a la actividad turística

Al ítem tres respondió que sobre todo ahorita restaurantes y agencias de viajes dos empresas que están vinculadas a los recursos que has mencionado, hospedajes no tanto porque implicaría la permanencia de más de un día y en el tema de visitas a los humedales no se da por más de un día, son tours de medio día o full day. Digamos que serían los tours operadores, restaurantes y la parte de artesanía que se verían beneficiados con la llegada de visitantes.

Como respuesta al ítem cuatro indicó que por ejemplo, en el caso de emprendimientos se han dado paseo en botes, en el caso del Ñapique se han dado también algunos sectores, también se han dado alternativas de emprendimientos de restaurantes, generación de empleos a través de la contratación para trabajar en restaurantes y sobre todo el sector artesanía que son más que todo mujeres que son madres de familia que se dedican a esa actividad que también generan ingresos al vender sus productos a los visitantes.

Al preguntarle por el ítem cinco señaló que ahora mismo no, al menos en el caso de Sechura no está al nivel de movimiento económico generan playas del norte o el centro de Piura, pero está encaminado a ello. Llegará un momento en el que la necesidad de la gente por experimentar en espacios naturales abiertos se incrementará la actividad así mismo se darán oportunidades para que otros emprendimientos como restaurantes o también gente que quiera emprender en el caso de paseos en bote en Virrilá o kayak en esa zona, también gente que quiera hacer guiados con movilidad propia o servicio de traslado de visitantes. Hay gente

que llega con su movilidad, pero requieren servicios de algún transporte porque los lugares que has mencionado no tienen un tráfico permanente de vehículos, no hay paraderos específicos que van a Virrilá, hay rutas que pasan por ahí pero no hay un flujo continuo de transportes para esa zona.

Su respuesta al ítem seis fue, en el caso de agencias sí, en el caso de restaurantes va compartido porque hay gente local y gente que llega de Piura, el bajo Piura. En el caso de hospedajes no, porque el principal público objetivo son las empresas mineras, el turismo aún no es su objetivo. Pero en el caso de las agencias de viajes y restaurantes sí contribuyen a la economía de Sechura.

Cuando se le planteó el ítem siete indicó que los requisitos más que todo son lo que es el Texto Único de Procedimientos Administrativos (TUPA), que tiene que ver con el tema de cumplir parámetros de seguridad, temas de espacios...algo específico para turismo no existe, las constancias sectoriales las da la DIRCETUR es más que todo el trámite por la clase de establecimiento de acuerdo a sus medidas y características. Directorio si tenemos de restaurantes y hospedajes y agencias son sólo dos acá en la ciudad.

En el ítem ocho señaló que las principales serían las que vienen de la capital departamental, se encuentra en buen estado. La que va hacia el sur a la zona donde se desarrollan las actividades de pesca y mina también se encuentran en buen estado en el caso de Bayóvar, Puerto rico. En el caso de los atractivos turísticos la mayoría son trocha, las que conectan a los lugares de Virrilá, Chulliyachi, San Pedro son trocha aún, están afirmadas lo que permite el ingreso de cualquier tipo de vehículo, aún no están asfaltadas.

Al ítem nueve respondió que Siempre se hacen limpieza de pistas y veredas, mantenimiento de áreas verdes, se realiza el manejo de residuos sólidos. En ese aspecto sí.

Ante el planteamiento del ítem diez señaló que en el caso de Virrilá sí, en el caso de Chulliyachi también, un poco más orientado al no contaminar la zona de manglares y en el caso de San Pedro también cuenta con señalización. Virrilá y San Pedro actualmente son sitios RAMSAR están adecuados a una normativa que tiene que ver con el Ministerio del Ambiente y una normativa Internacional que tiene

que ver justamente con la convención RAMSAR, se han hecho estudio en esos lugares para poder saber qué información se va a brindar.

Cuando se le planteó el ítem once señaló que No, el plan de ubicación estratégica no se da en ningún lugar es un tema más que todo comercial. No he tenido el conocimiento de que alguna vez se haya hecho un documento de ese tipo, más que todo sería brindarle información de que lugares puede ir acudir en el caso de agencias y restaurantes. Plan de ubicación no me suena el término, no lo había escuchado antes.

En el ítem doce respondió que no, en realidad si ha cambiado bastante el tema de infraestructura. No tenemos un centro histórico propiamente dicho, aquí no hay casonas coloniales, solamente existe una a una cuadra de la plaza de armas; hay entidades bancarias, restaurantes, pero no hay una armonía como se puede ver en los centros históricos de Lima, Arequipa, Trujillo... eso no se ve acá en la ciudad.

Al ítem trece señaló que en el caso de Sechura como población es bien marcada la identidad, en el tema de festividades Sechura es una de las provincias que tiene más festividades en el año, por el tema de la pandemia no se han podido celebrar todas, pero sí, esa es la identidad que tiene el poblador; se realizan festividades, se realizan danzas, por ese lado no se ha perdido el tema de identidad a pesar de que la pandemia implica que no se puedan realizar festividades como se venían haciendo normalmente.

Como respuesta al ítem catorce indicó que por ejemplo, en el caso de nuestros principales atractivos como Médano blanco o Zona Reservada de Illescas que también contribuyen al tema de fortalecimiento de identidad, en qué sentido, en que en el caso de Illescas es el primer asentamiento de pobladores en Sechura hace 7 000 a.c., eso es lo que identifica a la zona, que ahí fue el primer lugar donde vivieron pobladores sechuranos; en el caso de Médano Blanco es un tema más vinculado a lo que es nuestro desierto, más allá de ser arenales también representa zonas donde se realizan actividades productivas, zonas donde hay variedad de especies. En el tema de Virrilá tiene que ver bastante con el avistamiento de flamencos y de tortugas verdes que se pueden apreciar también en el Ñuro, todo

ese tema de fauna con la que se ve en la zona es característico de Sechura, se denota en la identidad de la gente que sienten que es una provincia joven con una bahía muy diversa en especies marinas.

Al ítem quince respondió que, por ejemplo, en el caso de Sechura trabajamos bastante con el fortalecimiento de identidad con lo que es artesanía, cada vez que uno pueda realizar alguna actividad, tiene que trabajarse con recursos marinos (caracoles, conchas de abanico...) al igual que el tema de trajes típicos tiene que ver con la identidad del poblador. En el caso de lo que son interpretaciones artísticas siempre se dan acá, hoy justamente hemos tenido una exposición pictórica de cuadros que tienen afinidad con las actividades que se realizan en Sechura y la promoción de lo que tiene que ver con recursos naturales, la identificación de los lugares con escolares se da continuamente. Proyectos propiamente dichos no son, pero son actividades, porque proyectos embargan un tema con antecedente de años. El término correcto no serían proyectos, sino actividades que se realizan acá en la ciudad.

En el ítem dieciséis indicó que Digamos que ha mejorado en los últimos años, pero siempre hay falencias. En algunos casos se respetan los lugares, por ejemplo, en el caso de Chulliyachi, Manglares de San Pedro y Virrilá hay comités de guardaparques y guardaparques en el caso de Virrilá que también cuidan la zona. De todas formas, siempre se realizan campañas de limpieza constantemente, pero en comparación a otros años ha bajado bastante, la misma gente ya empieza a tomar conciencia sobre el cuidado de los recursos.

Con respecto al ítem diecisiete se pronunció de la siguiente manera, cuando uno está en el trayecto de Piura a Sechura, en la carretera se pueden apreciar basurales, también quema de pastizales en plena pista hay temas que de repente aún no se han podido controlar. Todavía se debe trabajar bastante con el tema de conciencia ambiental a nivel regional, porque ya sea pequeño o bastante igual se contamina en nuestras actividades diarias, es algo que debe regularse en algún momento.

La respuesta al ítem dieciocho fue que Todo el tema de concientización ambiental se da permanentemente acá en la municipalidad, visitas a las instituciones, negocios, charlas, capacitaciones, campañas de limpieza en conjunto con la población de la zona en el caso de Chulliyachi, Manglares y Virrilá, de igual manera se trabaja permanentemente con instituciones como ONG, Gobierno Regional que trabajan en actividades conjuntas que ayuden a potenciar nuestros recursos.

Con respecto al ítem diecinueve señaló que sí, exactamente hay sub gerencia de salud y medio ambiente que tiene esas funciones en su estructura organizacional y tienen los recursos para realizar ese tipo de cuidados, de todas maneras, ellos trabajan con cooperación internacional, este caso JICA de Japón apoya bastante en el tema de cuidado; hace una semana se inauguró un relleno sanitario muy moderno acá en la ciudad que se trabajó con el MINAM, JICA y la Municipalidad de Sechura.

En el ítem veinte indicó que de hecho que sí, por ejemplo, lo que es la bahía de Sechura hay mucha preservación más que todo por el cuidado que tiene la gente con el tema de explotación hidrocarburos o algún proyecto que tenga que ver con extracción mineros ahí en la bahía, la gente está concientizado que debe cuidar la bahía y que algún proyecto que se pueda realizar en este sector podría contaminar.

Para el ítem veintiuno dio como respuesta que Sí claro, en el tema de Virrilá y San Pedro existen. Hace poco hubo un estudio de zonificación del área de Virrilá para saber qué áreas son para observación de aves, qué áreas son para turismo y qué áreas son para investigación; son estudios que se han hecho y se van a realizar en San Pedro y en Manglares, estas ya son áreas de conservación ambiental. En el caso de Virrilá es área de conservación ambiental junto a Chulliyachi y en el caso de San Pedro ya es un sitio RAMSAR.

En el ítem veintidós contestó lo siguiente, porcentaje exacto no te podría dar, sería cuestión de consultarlo con el plan operativo. A groso modo se podría decir que de la totalidad del presupuesto municipal es menos del 5%, porque en realidad hay actividades que en todo el año han repercutido en el presupuesto de todos los



gobiernos locales como el tema de salud ha sido algo primordial en los últimos meses y por ahí es que ha estado la prioridad de todos los municipios últimamente.

Con respecto al ítem veintitrés opinó que actualmente Sechura no tiene un plan específico de turismo. El trabajo que se viene haciendo se hace bajo los lineamientos del PERTUR que se oficializó en el 2019, ese sería el documento de gestión en que nos estamos guiando. Ya en el 2021 se ha promulgado el tema del plan de reactivación del turismo a nivel nacional que tiene lineamientos que se podrían consultar. Un proyecto a nivel de Proyecto de Inversión Pública (PIP) se da en el caso de manglares de San Pedro, se quiere hacer una especie de parador turístico, habilitar espacios para desarrollo del turismo, avistamiento de aves, centro de interpretación, eso sí se ha contemplado, pero como PIP. Para los demás lugares son más que todo actividades como señalización, mantenimiento de accesos, poder actualizar fichas de inventario que es lo primordial para poder formular un PIP a futuro.

Para el ítem veinticuatro su respuesta fue que en Sechura no hay asociatividad alguna en turismo, se da solamente en el tema de artesanías que son asociaciones de artesanas. Son pocos aún los operadores turísticos aquí en Sechura, hay dos aquí que hacen la ruta que hacen la ruta incluyendo San Pedro, Chulliyachi y Médano Blanco, pero no son un gremio o asociación, son empresas que vienen trabajando de forma individual que realizan estas actividades.

Finalmente, en el ítem veinticinco contestó que definitivamente sí, aquí tenemos siempre contacto con CENFOTUR para el tema de fortalecimiento de competencias tanto en el tema de restaurantes como en el de hospedajes en lo que es atención al cliente y se dan toso los años. Hace poco hubo un curso en el mes de junio con negocios de Sechura que fue de forma virtual y hubo participación. Ahora lo que está promoviendo el Gobierno Regional a través de la DIRCERTUR es el "Safe Travel" para lo que son normas de bioseguridad para el turismo.

## V. DISCUSIÓN

La investigación se basó en el ecoturismo como alternativa de desarrollo turístico en la provincia de Sechura, aplicándose fichas de observación y guías de entrevistas para contrastar la información tomada de los antecedentes con la información obtenida en los resultados.

OE1. Establecer cómo contribuyen las actividades ecoturísticas al desarrollo turístico de la Provincia de Sechura, Piura 2021.

Los resultados obtenidos luego de la aplicación y posterior análisis de los resultados que se dieron como consecuencia de la entrevista aplicada al especialista indicaron que las actividades ecoturísticas contribuyen de manera significativa al desarrollo turístico de la Provincia de Sechura, Piura 2021; evidenciando que Sechura cuenta con gran variedad y calidad de recursos naturales con alto índice de concurrencia de aves migratorias y endémicas en donde se pueden poner en práctica esta clase de actividades, sin embargo falta trabajar en normativas e infraestructura que potencien la puesta en práctica adecuada del avistamiento de fauna y flora, las cuales repercutan en los sectores ambiental, económico y sociocultural que son los más beneficiados. Estos resultados se pueden contrastar con la investigación realizada por Moreno (2017), quien busca describir las distintas aristas del ecoturismo como posible medio de desarrollo dentro de la Reserva de Biosfera, el resultado de la investigación indicó que esta clase de proyectos es un ejemplo de buenas prácticas que contribuyen en el fortalecimiento de nuevos modelos de desarrollo con capacidad para mejorar la inconsistencia que hay en el contexto ambientalista, poblacional y económico-social de la comuna autóctona agrícola. Construyendo vínculos y repensando el progreso sin abdicar a sus manifestaciones culturales. Así mismo la investigación de Maldonado (2020), busca describir los elementos culturales y naturales y el vínculo del humano con su ámbito como fin de su pesquisa. Concluyendo de esta forma que tanto Concepción, Matahuasi, Aco y Santa Rosa de Ocopa cuentan con potencial turístico necesario para implementar un circuito en base a actividades ecoturísticas, el cual poseerá como premisa a la ciudad de Concepción, por ostentar los servicios idóneos para la actividad turística. Con lo cual mejorará el

nivel de vida y la sostenibilidad económica de la población estable en la demarcación señalada.

El producto turístico ornitológico se refiere al “conjunto de recursos, oferta básica y servicios especializados accesibles mediante ciertas infraestructuras y capaces de satisfacer las necesidades del mercado” (Orgaz & Moral, 2012). Lo que indica que no sólo basta contar con el atractivo para atraer a ornitólogos y/o aficionados a este destino.

El sector turismo al estar en constante cambio, es necesario estar a la vanguardia en cuanto nuevas modalidades y/o exigencias que se den dentro del mismo. Es por ello que PROMPERU (2013) realizó una publicación con respecto al perfil del turista de observador de aves que sirve de guía para saber las exigencias de los visitantes. (ver anexo 18)

De la misma manera MINCETUR (2016) realizó un manual de señalización turística, en donde clasifica la señalética en 5 grupos: señalética de bienvenida, señalética informativa de orientación, señalética panel directorio, señalética de interpretación y señalética de regulación o advertencia. Así mismo clasifica a los pictogramas de la siguiente manera: atractivos turísticos (sitios naturales y manifestaciones culturales), actividades turísticas (paseos, deportes acuáticos, deportes de aventura), servicios turísticos y afines (alojamiento, alimentos, comunicaciones, esparcimiento, transporte, otros servicios), servicios generales, accesibilidad de personas con discapacidad, marcadores especiales. (ver anexos 19 y 20) Todo esto sirve para regular la forma en la que se vienen desempeñando las actividades ecoturísticas.

OE2. Determinar cómo el birdwatching contribuye al desarrollo turístico de la provincia de Sechura, Piura 2021.

Luego de analizar las fichas de observación que fueron los instrumento utilizado para la recolección de datos se pudo apreciar que los atractivos tomados en cuenta para la práctica del birdwatching son los idóneos debido a la gran variedad y cantidad de aves con la que cuentan cada uno, así mismo el aumento de dicha práctica repotenciaría la economía de la localidad que se reflejaría en la mejora de calidad de vida de los ciudadanos, así como en la mejora de la

infraestructura que serviría para complementar y mejorar la actividad turística como la habitabilidad de los pobladores. Este resultado se puede contrastar con la investigación realizada por Cubas (2016), quien busca detallar el nexo en medio de identidad cultural y desarrollo turístico en Moquegua 2016, quien concluyó que las manifestaciones culturales son los principales atractivos de Moquegua, así mismo en más de la mitad de los encuestados la identidad cultural es significativa y por otro lado se ve una mejora en la inversión de los negocios relacionados al turismo, mejorando así la calidad del servicio del mismo. Ante la contrastación dada, en la presente investigación los atractivos naturales son los principales atractivos de Sechura que servirán para potenciar el desarrollo turístico de la zona. De igual manera Cárdenas y Hurtado (2019), cuyo objetivo es cuantificar y cotejar la variedad alfa y beta entre los senderos de birdwatching en las fuentes hidrográficas y comprender las variaciones transitorias en la biodiversidad del humedal, que concuerda con el fenómeno de El Niño, llegando a la conclusión de que los estudios realizados a largo plazo en el humedal servirán de soporte para la sostenibilidad del humedal del cual depende la fauna, logrando así continuar con las actividades turísticas que se realizan.

Sekercioglu (2002), conceptualiza el avistamiento de aves como la acción de observar e identificar aves en sus hábitats naturales. De la misma forma, explica que los que practican esta clase de turismo generan altos ingresos para el ecoturismo, debido a que conforman el grupo más grande de ecoturistas.

OE3. Determinar cómo la sostenibilidad contribuye al desarrollo turístico de la provincia de Sechura, Piura 2021.

Posterior al análisis de la guía de entrevista se pudo apreciar que la sostenibilidad es un factor clave para el desarrollo turístico de cualquier destino, asegurando así la continuidad de la explotación del recurso de manera consiente sin alterar y/o dañar el hábitat ni las especies que habitan dentro de él. Brindando así una forma permanente de ingresos siempre y cuando se conserve el recurso. Este resultado se puede contrastar con la investigación realizada por Proaña et al. (2017), quienes buscan argumentar un abordaje vinculado a un formato de administración del turismo sostenible en zonas costeras de Ecuador, donde se conciba actividad turística, quienes a su vez concluyeron que el desarrollo turístico

sostenible dentro de las regiones costeras de Ecuador, debe ajustarse a la sostenibilidad que es una de las nuevas tendencias a nivel internacional, teniendo como prioridad las aristas de calidad del producto, seguridad, protección ambiental, capacitación del personal que labora en el rubro. Logrando así ser un destino competitivo a nivel internacional. Otra investigación que sirvió para contrastar fue la de Lazo (2017), quien busca señalar como el Operador Pacífico Adventures a través de la práctica del avistamiento de fauna consigue fomentar la conservación de la biodiversidad del sitio, el investigador concluyó que el ecoturismo ayuda a preservar el hábitat en general, si bien es cierto el operador turístico cumple con lo necesario para realizar la actividad ecoturística se requiere ajustar algunas cosas.

Sekercioglu (2002), indica que los birdwatchers, son turistas con un nivel de educación superior a la de los turistas tradicionales, además tienen conocimientos acerca de la ecología y tienen una conciencia muy arraigada por la conservación de la naturaleza. Así mismo indica que esta clase de visitantes son más independientes, centrados, comprometidos y tienen ingresos por encima del promedio, lo que puede generar altas contribuciones financieras a las comunidades locales.

Quintero (2017), indica que un modelo de sostenibilidad sociocultural de desarrollo del turismo debe guardar relación con los valores y la cultura de la zona, fortaleciendo de esa manera la identidad del mismo. Un modelo de esta condición involucra de manera imprescindible el respeto mutuo, solidaridad y la participación de la sociedad civil, así como de todos los agentes públicos y privados involucrados en el proceso.

## **VI. CONCLUSIONES**

En la presente investigación se concluye que la contribución del ecoturismo al desarrollo turístico es significativa viéndose reflejada en la mejora de la infraestructura a través de la señalización, accesibilidad, comunicaciones, etc. que aún se encuentran en estado básico lo que solamente permite atraer un público nacional. Sin embargo, se debe seguir mejorando la infraestructura para poder captar un mercado internacional que necesita de algunos servicios adicionales con los que ya se cuentan actualmente.

Con respecto a la contribución de las actividades ecoturísticas al desarrollo turístico, el aumento de la práctica de actividades ecoturísticas ha potenciado sectores ambientales, económicos y socioculturales dentro de los pobladores de la zona, fomentando así un sentimiento de nacionalismo que los incentiva a promover y cuidar sus atractivos.

Acerca a la contribución del birdwatching al desarrollo turístico, el birdwatching es una actividad con gran potencial de crecimiento, siendo sus participantes personas conocedoras con un mayor nivel adquisitivo que lo único que buscan es poder capturar en fotografía a especies migratorias y/o endémicas en su entorno habitual, de reposo y/o reproducción.

En cuanto a la contribución de la sostenibilidad al desarrollo turístico, la sostenibilidad asegura que los recursos sean utilizados por varias generaciones sin sufrir alteración o pérdida alguna de la superficie. Anteriormente a la pandemia se venía trabajando en la construcción de una cultura ambiental y turística a través de charlas de concientización brindada a los pobladores que tuvo que cesar debido a la situación vivida por el covid-19.

## **VII. RECOMENDACIONES**

Para garantizar la preservación de las actividades ecoturísticas es importante que se deban desarrollar con altos estándares de calidad y criterios éticos para evitar el mínimo impacto en el medio ambiente. De esta manera se deben ejecutar proyectos que den seguimiento a los recursos naturales estimando repercusiones a corto, mediano y largo plazo en aspectos sociales, ambientales y económicos. Así mismo se debe tomar en cuenta las publicaciones de los organismos competentes como PROMPERU para mejorar la señalización dentro de los recursos.

Para asegurar una práctica adecuada del birdwatching que genere impactos positivos tanto en la población como en los lugares en los que se practica se deben cumplir con ciertos estándares nacionales e internacionales que permitan atraer un mayor flujo de turistas. Para ese caso se puede trabajar conjuntamente con la empresa privada otorgando concesiones de algunos atractivos para la implementación de estándares de calidad que permitan cumplir con la meta trazada.

La sostenibilidad es un requisito importante que muchos turistas extranjeros buscan a la hora de decidir su destino de viaje. Para ello se debe implementar tecnologías limpias dentro de los recursos turísticos, así como concientizar desde edades tempranas para que estos niños cuando crezcan tengan bien marcada la importancia de preservar los recursos que están visitando e inculquen a sus superiores este hábito de preservación.

## REFERENCIAS

- Bencivenga, A., De Filippo, M., Chiarullo, L. y Colangelo, D. (2017). *A sustainable strategy of redistribution of the tourist flows in Basilicata region, in south Italy. Coastal tourism as a development factor for the natural parks. International Journal of Professional Business Review*, 2 (2), 96-112. <https://www.redalyc.org/articulo.oa?id=553658820007>
- Biodiversidad Mexicana (2021), *Especies Endémicas*. <https://www.biodiversidad.gob.mx/especies/endemicas>
- Bybee, R (1991). Planet Earth in crisis: How Should Science Educators Respond? *The American Biology Teacher*, 53 (3), 146 – 153. <https://doi.org/10.2307/4449248>
- Cajas, B., Estela, M., Chanta G., Calderón C. y Pasquel C. (2021), *Aviturismo, alternativa para el desarrollo ecoturístico en el Parque Nacional Tingo María, Perú. Revista Universidad y Sociedad*, 13(2), 482-488. <https://rus.ucf.edu.cu/index.php/rus/article/view/1988>
- Cárdenas, W. y Hurtado, L. (2019). *Variación de la Abundancia y Diversidad de Aves en el Humedal Lucre-Huacarpay, Quispicanchi / Cusco / Perú, Durante el Periodo de “El Niño” 2015 - 2016. Ecología Aplicada*, 18 (2), 111-124. <https://www.redalyc.org/articulo.oa?id=34162388002>
- Castro, T. (2019), *Potencialidades de los Manglares de San Pedro para el desarrollo de una ruta ecoturística en el distrito de Vice, Sechura, Piura 2018. – Tesis de pregrado*. [https://repositorio.ucv.edu.pe/bitstream/handle/20.500.12692/60157/Castro\\_TAF-SD.pdf?sequence=1&isAllowed=y](https://repositorio.ucv.edu.pe/bitstream/handle/20.500.12692/60157/Castro_TAF-SD.pdf?sequence=1&isAllowed=y)
- Cayo, V. y Apaza T. (2017). *Evaluación de la ciudad de Puno como destino turístico - Perú. Comuni@cción*, 8(2), 116-124. [http://www.scielo.org.pe/scielo.php?script=sci\\_arttext&pid=S2219-71682017000200005&lng=es&tlng=es](http://www.scielo.org.pe/scielo.php?script=sci_arttext&pid=S2219-71682017000200005&lng=es&tlng=es).



- Cayo, V., Apaza T., y Yapuchura S. (2019). *Percepción y desarrollo turístico en áreas naturales: el caso del lago Titicaca*. *Investigación Valdizana*, 13 (4), 190-203. <https://www.redalyc.org/articulo.oa?id=586062183002>
- Correa, V. (2018), *Conciencia Turística y su Contribución al Desarrollo Turístico Sostenible en el Distrito de Paita, Región Piura, 2017*. Tesis de pregrado. <https://repositorio.ucv.edu.pe/handle/20.500.12692/42446>
- Cruz, R. (2018), *Implementación de una ruta ecoturística para el fomento del turismo sostenible en los Manglares de San Pedro en Vice, Piura, 2018*. Tesis de pregrado. <https://repositorio.ucv.edu.pe/handle/20.500.12692/38942>
- Cruz, B. (2018), *Identidad Cultural y Desarrollo del Turismo en Moquegua – 2016*. Tesis de pregrado. [https://alicia.concytec.gob.pe/vufind/Record/UCSM\\_7af694844bff27b39ca\\_a085ae9fc1dd2](https://alicia.concytec.gob.pe/vufind/Record/UCSM_7af694844bff27b39ca_a085ae9fc1dd2)
- Da Silva Melo, Marta Regina y Correia Souza, Celso y Robaldo Guedes, Neiva Maria (2018). *Contribución del Ecoturismo a la Conservación del Guacamayo Rojo (Arara-Vermelha) en una Reserva de Brasil*. *Estudios y Perspectivas en Turismo*, 27 (1), 158-177. <https://www.redalyc.org/articulo.oa?id=180755643013>
- Esparza, H., Gamarra, F. y Ángeles, B. (2020). *El ecoturismo como reactivador de los emprendimientos locales en áreas naturales protegidas*. *Revista Universidad y Sociedad*, 12(4), 436-443. [http://scielo.sld.cu/scielo.php?script=sci\\_abstract&pid=S2218-36202020000400436&lng=es&nrm=iso](http://scielo.sld.cu/scielo.php?script=sci_abstract&pid=S2218-36202020000400436&lng=es&nrm=iso)
- Fundación Oxfam Intermón (2018), *Definición de sostenibilidad: ¿sabes qué es y sobre qué trata?* <https://blog.oxfamintermon.org/definicion-de-sostenibilidad-sabes-que-es-y-sobre-que-trata/>
- Galán, C. (2018), *Condiciones turísticas para el desarrollo del turismo de aventura y naturaleza en Los Manglares de San Pedro, Vice, Sechura, Piura 2017*.

Tesis de pregrado.

<https://repositorio.ucv.edu.pe/handle/20.500.12692/51259>

Gazoni, J. y Brasileiro, L. (2018), *Tourism as an instrument of forest protection in the Amazon: a multivariate analysis*. *Revista Brasileira de Pesquisa em Turismo*, 12 (3), 23-46.  
<https://www.redalyc.org/articulo.oa?id=504158891002>

Golafshani, N. (2003) *Understanding Reliability and Validity in Qualitative Research*, 8 (4).  
<https://nsuworks.nova.edu/cgi/viewcontent.cgi?article=1870&context=tqr>

K. Hammarberg, M. Kirkman, S. de Lacey, *Métodos de investigación cualitativa: cuándo usarlos y cómo juzgarlos*, *Reproducción humana*, Volumen 31, Número 3, marzo de 2016, Páginas 498–501 [50](https://watermark.silverchair.com/dev334.pdf?token=AQECAHi208BE49Ooan9kkhW_Ercy7Dm3ZL_9Cf3qfKAc485ysgAAAsQwggLABgkqhkiG9w0BBwagggKxMIICrQIBADCCAqYGCSqGSib3DQEHATAeBglghkgBZQMEAS4wEQQMJpe_OZJImvax4VbvAgEQgIICd9CsLkJTIdJVB2rmpIMkW0fnk3AQW-MI-zo7pVJe1KZVhSjDdstMp03GkUamREZpGBQghpU_pByEd3gz_Iby8lUszVZ1LjpmibVwz26HHix43cAEMytofZ82zhPsiXNvCaaWqauWoYVpRrWlv9W1F9JP1mN-2qm5xfgVQuEeq-gnTjJdsuXflj_DIQ-XawkqbYNRG_8PWjDdrEbHTillvKPbMs7Genxjs5orrzXwfXVMALL74OibG9BGv2svLslXa2Jp2vOli1L6qnd0hbArACI6iiH5ElhCoRIZ4XvRlceqt90tu48XcYHnMlrZSJPA3pwMWFQvYx_QB-swU0dDEd9xJWWf1y8n5mheLDFSkAo-b8l9JhSXuKDqBPedaPxEe_Uxg3FIn5PTQJ9UzK5Cwy8oKN9y4JwQ51Oz8-z9s1IP_vSz2vzBU-Rw6OEzBwWTZF-bpYW8p19IHnuSA-07D5p0WMJdgHyHb2cD3E5Va1kHIZBuWk6AcxAy4bvyhyTrC1NqHiylxr26z3aqH5bwGlwK633L0dW_rqRpBKd69yrcyRx1ljZePbilxp6nxU8z-dtpVOH4Thp4UfsxW8vdQ9xoUEdNznJMBEPT8MDim0rF7KqIX171ET9jKE4sk8sy8ZYEIEzsFhG2PZA4ooR9ukEJecl_Tnk3GPVSmVXAPdnXnEZr-ZhWcngXiJfcVzECrxCgf5Gwh1ExFxyJKy9gpXbilFAgAGnGODEGvMJ7Vf_nk6j5mLzKNbrjUp-</a></p></div><div data-bbox=)

JlVaSUIEk8A9MZq3g70KrnpuD0qARejNZ10b6TUNXeRiqCxHtAT Jxu tn  
yZzwPNGxMao NsXIRwYKIBE

Instituto Nacional de Estadística e Informática [INEI] (2021). Resultados Definitivos del Departamento de Piura. [https://www.inei.gob.pe/media/MenuRecursivo/publicaciones\\_digitales/Est/Lib1553/](https://www.inei.gob.pe/media/MenuRecursivo/publicaciones_digitales/Est/Lib1553/)

Isaac M., Ayala A., Sandoval V., Burgos S., Arteaga A., Isaac M., Sánchez G. y Manzanero A. (2016). *Ecoturismo y Desarrollo Comunitario: El Caso de "Valentín Natural" en el Sureste de México*. *Turismo Y Sociedad*, 18 (), 117-135. <https://www.redalyc.org/articulo.oa?id=576265065007>

Organización Mundial de Turismo [OMT] (2002), *Mercado inglés del ecoturismo*. <https://www.e-nwto.org/doi/epdf/10.18111/9789284405411>

Laure, V., y Hannon O. (2018). *Psychedelic tourism in Mexico, a thriving trend*. *PASOS. Revista de Turismo y Patrimonio Cultural*, 16 (4), 1037-1050. <https://www.redalyc.org/articulo.oa?id=88166043011>

Lazo, Q. (2020), *Desarrollo Ecoturístico del Operador Pacífico Adventures en el Avistamiento de Ballenas Jorobadas y Conservación del Recurso Natural en los Organos Piura – 2017*. Tesis de pregrado. <https://repositorio.ucv.edu.pe/handle/20.500.12692/49125>

Llanos, M. (2020), *Turismo de observación de aves y el desarrollo sostenible en los humedales del Distrito de Ventanilla – 2020*. Tesis de pregrado. <https://repositorio.ucv.edu.pe/handle/20.500.12692/54157>

Ministerio de Ambiente y Energía [MINAE]- Sistema Nacional de Áreas de Conservación Costa Rica [SINAC]-Comisión Nacional Para la Gestión de la Biodiversidad [CONAGEBIO]- Fondo Nacional de Financiamiento Forestal [FONAFIFO] (2018), *Resumen del Sexto Informe Nacional del Convenio de Diversidad Biológica de Costa Rica*. [http://www.sinac.go.cr/ES/docu/Informe%20pas/Resumen\\_VI-Informe.pdf](http://www.sinac.go.cr/ES/docu/Informe%20pas/Resumen_VI-Informe.pdf)

Ministerio del Ambiente Colombia [MINAMBIENTE] (2019), *Colombia, el segundo país más biodiverso del mundo, celebra el Día Mundial de la Biodiversidad*.

<https://www.minambiente.gov.co/index.php/noticias/4317-colombia-el-segundo-pais-mas-biodiverso-del-mundo-celebra-el-dia-mundial-de-la-biodiversidad>

Ministerio de Comercio Exterior y Turismo [MINCETUR] (2016), *Manual de Señalización Turística del Perú. Publicación del MINCETUR. 107pp.*  
[https://www.mincetur.gob.pe/wp-content/uploads/documentos/turismo/documentos/Manual\\_Senalizacion\\_Turistica\\_2016.pdf](https://www.mincetur.gob.pe/wp-content/uploads/documentos/turismo/documentos/Manual_Senalizacion_Turistica_2016.pdf)

Montani, D. (2018), *Turismo Sostenible y Desarrollo Economico en los Humedales de Ventanilla, 2018. Tesis de pregrado.*  
<https://repositorio.ucv.edu.pe/handle/20.500.12692/31019>

Mora y Ramírez (2019), *Potencialidad del aviturismo para el desarrollo de iniciativas comunitarias en Cumaral Meta (Colombia)*  
<https://dialnet.unirioja.es/servlet/articulo?codigo=7181616>

Moreno, A. (2017). *Medio socioambiental y ecoturismo en la Reserva de la Biosfera de Los Tuxtlas (Veracruz, México): una posible nueva alternativa al desarrollo. Cuadernos de Geografía: Revista Colombiana de Geografía, 26 (2), 327-353. ISSN: 0121-215X.*  
<https://www.redalyc.org/articulo.oa?id=281852304018>

Municipalidad Provincial de Sechura (2021).  
<https://www.munisechura.gob.pe/index.php?page=2>

Municipalidad Provincial de Sechura (2021)  
<https://www.munisechura.gob.pe/index.php?page=4>

Niño, v. (2011). *Metodología de la Investigación. Bogotá: Ediciones de la U.2011. p.156; 24 cm.* <https://fliphtml5.com/blnrt/qzrh/basic>

Noreña, A., et al. (2012). *Aplicabilidad de los criterios de rigor y éticos en la investigación cualitativa. Aquichan, 12 (3), 263-274.*  
<http://jbposgrado.org/icuali/Criterios%20de%20rigor%20en%20la%20Inv%20cualitativa.pdf>

- Oré, E. (2020). *Naturaleza y cultura para el desarrollo del ecoturismo en la provincia de Concepción, Junín, Perú*. *Horizonte de la Ciencia*, 4(1), 143-161. <http://www.revistasocialium.com/index.php/es/article/view/50/html>
- Organización Mundial de Turismo [OMT] (2001). *Código Ético Mundial para el Turismo*. <https://facultades.usil.edu.pe/administracion-hotelera-turismo-gastronomia/wp-content/uploads/2020/04/codigo-etico-mundial-para-el-turismo.pdf>
- Organización de las Naciones Unidas [ONU] (1987). *Informe de la Comisión Mundial Sobre el Medio Ambiente y el Desarrollo*. [http://www.ecominga.uqam.ca/PDF/BIBLIOGRAPHIE/GUIDE\\_LECTURE\\_1/CMMAD-Informe-Comision-Brundtland-sobre-Medio-Ambiente-Desarrollo.pdf](http://www.ecominga.uqam.ca/PDF/BIBLIOGRAPHIE/GUIDE_LECTURE_1/CMMAD-Informe-Comision-Brundtland-sobre-Medio-Ambiente-Desarrollo.pdf)
- Organización de las Naciones Unidas [ONU] (2002). *Informe de la Cumbre sobre el Desarrollo Sostenible Johannesburgo (Sudáfrica)*. *Publicación de las Naciones Unidas*. 190pp. <https://www.un.org/esa/agenda21/natlinfo/wssd/spain.pdf>
- Orgaz Agüera, F. y Moral Cuadra, S. (2012). El turismo ornitológico: concepto, evolución, características y mercado meta. El caso de Andalucía. En *Jornadas de investigación en Turismo V (701-718)*, Sevilla: Facultad de Turismo. <https://idus.us.es/bitstream/handle/11441/53048/moral-cuadra.pdf?sequence=1&isAllowed=y>
- Pariente, E., Chávez, J. y Reynel, C. (2016). *Evaluación del Potencial Turístico del Distrito de Huarango - San Ignacio, Cajamarca-Perú*. *Ecología Aplicada*, 15 (1), 37-46. <https://www.redalyc.org/articulo.oa?id=34146613005>
- Pearce, D. (1991). *Desarrollo turístico. Su planificación y ubicación geográficas*. México, Trillas <http://biblioteca.inguat.gob.gt/library/index.php?title=325&lang=en%20%20%20%20&query=@title=Special:GSMSearchPage@process=@field1=enc>

[abezamiento@value1=PLANIFICACION%20TURISTICA.%20@mode=advanced&recnum=18&mode=advanced](#)

Perú21 (2017), *Turismo cayó un 50% por efecto de El Niño Costero en Piura*.  
<https://peru21.pe/lima/turismo-cayo-50-efecto-nino-costero-piura-78406-noticia/>

Proaño P., Ramírez P. y Pérez H. (2017). *El rol del turismo sostenible en cantones costeros de Ecuador*. *Avances*, 19(4), 380-390.  
<http://www.ciget.pinar.cu/ojs/index.php/publicaciones/article/view/295>

PROMPERU (2013), *Perfil del Observador de Aves*  
<https://www.promperu.gob.pe/TurismoIN/Sitio/VisorDocumentos?titulo=Perfil%20del%20Observador%20de%20Aves&url=Uploads/publicaciones/1005/TC-P-PerfildelObservadordeAves.pdf&nombObjeto=Publicaciones&back=/TurismoIN/Sitio/Publicaciones&issuuid=0/31920582>

Quintero-González, J. R. (2017). Del concepto de ingeniería de tránsito al de movilidad urbana sostenible. *Ambiente y Desarrollo*, 21(40), 57-72.  
<https://revistas.javeriana.edu.co/index.php/ambienteydesarrollo/article/view/19999>

Rivera y Rodríguez (2012), *Turismo responsable, sostenibilidad y desarrollo local comunitario*, Córdoba – 2012.  
<https://dialnet.unirioja.es/servlet/articulo?codigo=4335293>

RPP Noticias (2018), *Comunidad de la selva peruana es reconocida por ecoturismo*.<https://rpp.pe/viajes/peru/comunidad-de-la-selva-peruana-es-reconocida-por-ecoturismo-noticia-1117190?ref=rpp>

Sekercioglu, Cagan. (2002). *Impacts of birdwatching on human and avian communities*. *Environmental Conservation*. 29. 282-289.  
10.1017/S0376892902000206.  
[https://www.researchgate.net/publication/230835053\\_Impacts\\_of\\_birdwatching\\_on\\_human\\_and\\_avian\\_communities](https://www.researchgate.net/publication/230835053_Impacts_of_birdwatching_on_human_and_avian_communities)

- Sistema de Información Geográfica del Ministerio de Comercio Exterior y Turismo [SIGMINCETUR] (2021), *Mapa de Ubicación de Recursos Turísticos y Emprendimientos de Turismo Rural Comunitario*.  
<https://sigmincetur.mincetur.gob.pe/turismo/>
- Ugaz, A. y Saldaña, I. (2014). Aves de Piura. Emdecosege S.A. Chiclayo, Perú. 385pp. <http://repositorio.unp.edu.pe/handle/UNP/1140>
- Universidad Nacional Agraria la Molina [UNAM] y Comisión de Promoción del Perú [PROMPERÚ] (2002), *Primer Informe del Ecoturismo en el Perú*.  
<https://cccasmaperu.files.wordpress.com/2018/07/ecoturismo.pdf>
- Urbano Gómez P. A. (2016). *Análisis de datos cualitativos. Fedumar Pedagogía Y Educación, 3(1)*.  
<http://editorial.umariana.edu.co/revistas/index.php/fedumar/article/view/1122>
- Valdivia, R. (2017), *El Turismo Sostenible en Perú: Caso Comparativo Granja Porcón y Tambopata*.  
<http://revistas.urp.edu.pe/index.php/caminos/article/view/776>
- World Wildlife Fund [WWF] (2020), *Informe Planeta Vivo-Revertir la Pérdida de Biodiversidad-Resumen*.  
[https://wwfint.awsassets.panda.org/downloads/ipv\\_2020\\_resumen.pdf](https://wwfint.awsassets.panda.org/downloads/ipv_2020_resumen.pdf)

## ANEXOS

### ANEXO N° 01. Matriz de consistencia

PROBLEMA GENERAL	OBJETIVO GENERAL	VARIABLES	DIMENSIONES	INDICADORES	TÉCNICAS / INSTRUMENTOS
¿Cómo el ecoturismo contribuye al desarrollo turístico de la provincia de Sechura, Piura 2021?	Describir la contribución del ecoturismo al desarrollo turístico de la provincia de Sechura, Piura 2021.	Ecoturismo	Actividades Ecoturísticas	Avistamiento de Flora	Entrevistas/Fichas de observación
				Avistamiento de Fauna	
			Birdwatching	Recursos Turísticos	
				Accesibilidad	
				Señalización Turística	
			Sostenibilidad	Desarrollo Cultural	
				Desarrollo Ambiental	
		Desarrollo Económico			
		Desarrollo Turístico	Calidad de Vida	Ingresos económicos	
				Mejora en la vivienda, alimentación y educación	
				Identidad cultural	
				Cuidado del medio ambiente	
			Empleabilidad	Emprendimientos relacionados al turismo	



				Generación de puestos de trabajos	
<b>PROBLEMAS ESPECÍFICOS</b>			<b>OBJETIVOS ESPECÍFICOS</b>		
¿Qué tipo de actividades ecoturísticas contribuyen al desarrollo turístico de la provincia de Sechura, Piura 2021?			Establecer cómo contribuyen las actividades ecoturísticas al desarrollo turístico de la Provincia de Sechura, Piura 2021.		
¿Cómo el birdwatching contribuye al desarrollo turístico de la provincia de Sechura, Piura 2021?			Determinar cómo el birdwatching contribuye al desarrollo turístico de la provincia de Sechura, Piura 2021.		
¿Cómo la sostenibilidad contribuye al desarrollo turístico de la provincia de Sechura, Piura 2021?			Determinar cómo la sostenibilidad contribuye al desarrollo turístico de la provincia de Sechura, Piura 2021.		

**ANEXO N° 02. Matriz de Categorización de Unidad de Análisis 1. Ecoturismo**

<b>Definición Conceptual</b>	<b>Categoría</b>	<b>Subcategoría</b>	<b>Técnica/Instrumento</b>
Actividad turística en la que el visitante es motivado por visualizar y develar la biodiversidad y cultura conscientemente, protegiendo la totalidad del hábitat fomentando el confort de los residentes. (CAJAL, 2019)	Actividades Ecoturísticas	Avistamiento de Flora	Entrevistas
		Avistamiento de Fauna	Entrevistas
	Birdwatching	Recursos Turísticos	Fichas de observación
		Accesibilidad	Fichas de observación
		Señalización Turística	Fichas de observación
	Sostenibilidad	Desarrollo Cultural	Entrevistas
		Desarrollo Ambiental	Entrevistas
		Desarrollo Económico	Entrevistas

**ANEXO N°03. Matriz De Categorización de Unidad de Análisis 2. Desarrollo Turístico**

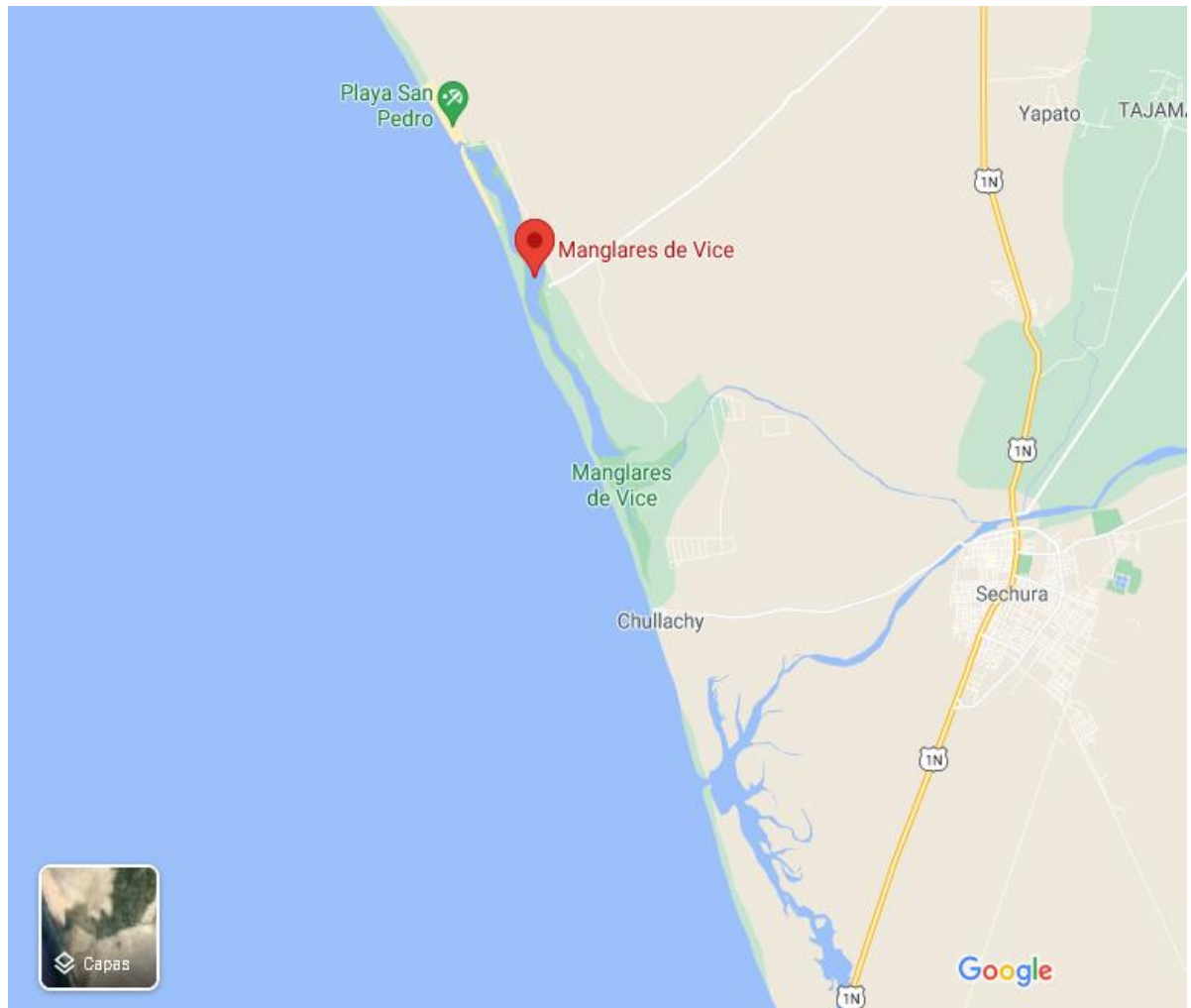
<b>Definición Conceptual</b>	<b>Categoría</b>	<b>Subcategoría</b>	<b>Técnica/Instrumento</b>
El proveimiento y la mejoría de establecimientos y servicios correctamente satisfaciendo las exigencias de los visitantes, de igual manera puede incorporar resultados ligados, tal como la empleabilidad y/o producción de devengos. (PEARCE, 1991)	Calidad de Vida	Ingresos económicos	Entrevistas
		Mejora en la vivienda, alimentación y educación	Entrevistas
		Identidad cultural	Entrevistas
		Cuidado del medio ambiente	Entrevistas
	Empleabilidad	Emprendimientos relacionados al turismo	Entrevistas
		Generación de puestos de trabajo	Entrevistas

#### ANEXO N° 04. Mapa de Demarcación Distrital de Sechura



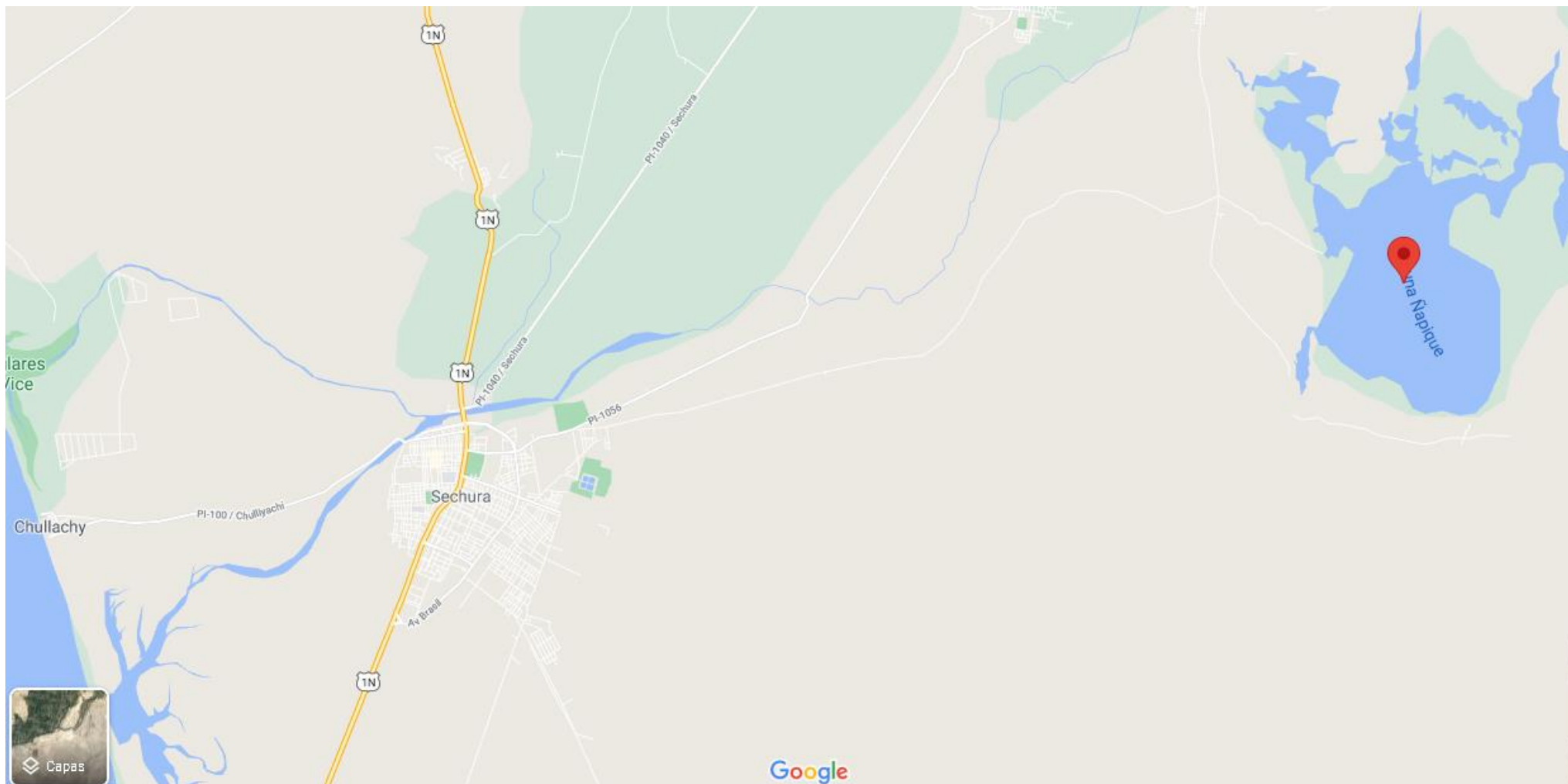
Nota. Recogido de la Municipalidad Provincial de Sechura 2021.

## ANEXO N° 05. Identificación Geográfica de los Manglares de San Pedro de Vice



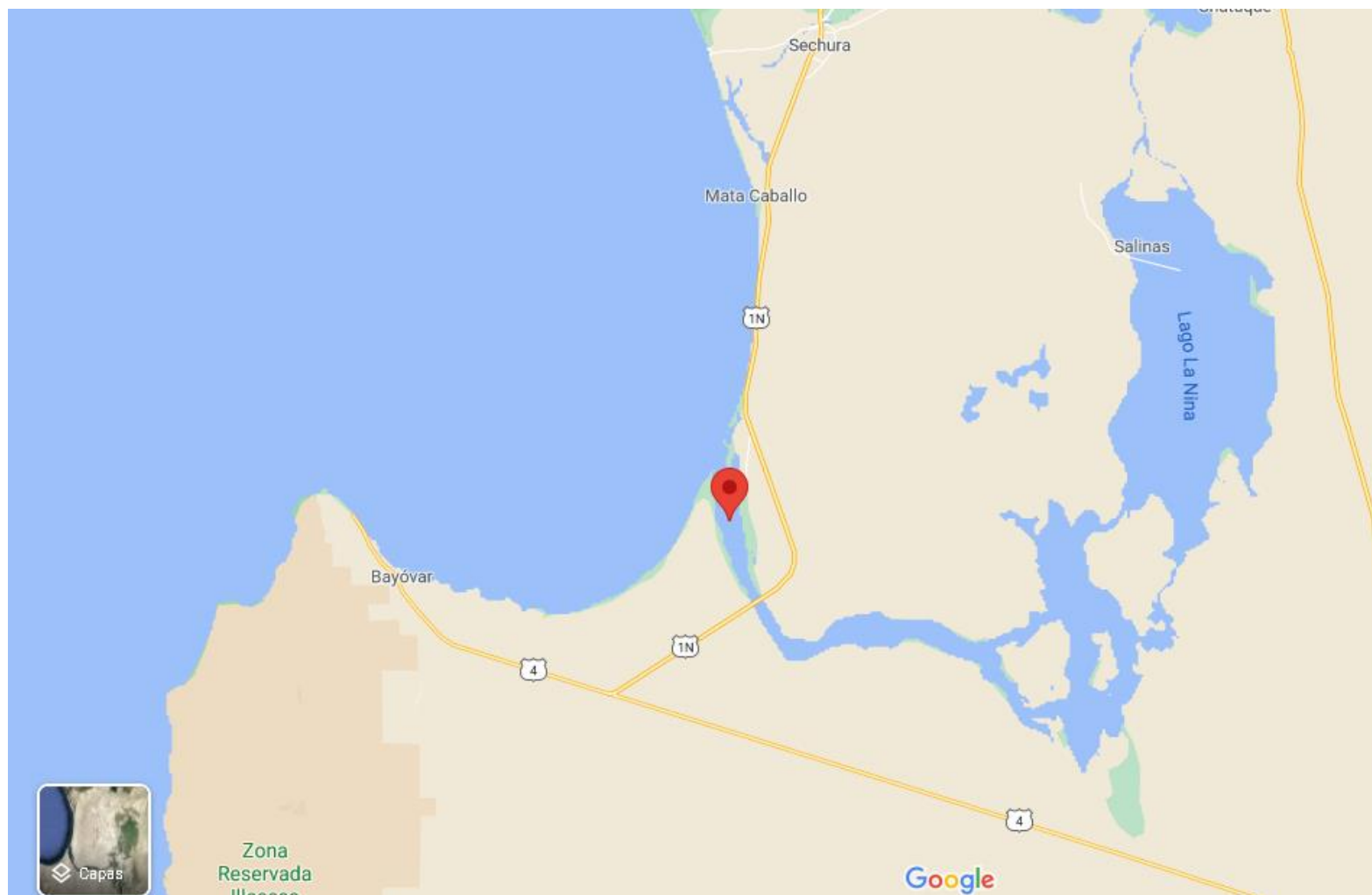
*Nota. Recogido de GoogleMaps 2021.*

## ANEXO 06. Ubicación Geográfica de la Laguna de Ñapique



*Nota. Recogido de GoogleMaps 2021.*

## ANEXO 07. Ubicación Geográfica del Estuario de Virrilá



Nota. Recogido de GoogleMaps 2021.

**ANEXO N° 08. Ficha de Observación al Recurso Turístico**

<b>Ficha de Observación al Recurso Turístico</b>			
<b>Nombre del Recurso:</b>			
<b>Ruta de Acceso</b>			
<b>Detalle</b>	<b>Medio de Transporte</b>	<b>Distancia en Kilómetros</b>	<b>Distancia en Tiempo</b>
<b>Tipo de Ingreso:</b>			
<b>Actividades Desarrolladas en el Recurso turístico</b>			
<b>Deportes/Aventura</b>	<b>Naturaleza</b>	<b>Otros</b>	
<b>Observaciones</b>			



## **ANEXO N° 09. Guía de Entrevista Sobre Desarrollo Turístico**

### **Guía de Entrevista Sobre Desarrollo Turístico**

**Fecha:**

**Hora:**

**Lugar:**

**Entrevistador:**

**Entrevistado:**

#### **Introducción:**

Esta entrevista se desarrolló con el fin de esclarecer dudas que surgieron durante todo el proceso de investigación, logrando aclararlas mediante conversatorios con especialistas del tema. Logrando acopiar información valiosa para el desempeño de la presente investigación.

#### **Características de la entrevista:**

Confidencialidad, tiempo aproximado 60 minutos.

#### **Preguntas:**

1. ¿Cómo evaluaría el nivel actual del turismo en la provincia de Sechura?
2. ¿Considera al turismo como una fuente de ingresos económicos?
3. ¿Qué sector de la población se ve beneficiado con la puesta en práctica de la actividad turística?
4. Brindándole a la población formas alterna de generación de ingresos económicos, ¿Qué aspectos de su vida y de la familia cree usted que podrían mejorar?
5. ¿Considera que los atractivos turísticos naturales de la región contribuyen al desarrollo de la economía local?
6. ¿Considera que los restaurantes, agencias de viajes y establecimientos de hospedaje contribuyen al desarrollo turístico local?
7. ¿Cuentan con un registro de negocios turísticos inscritos dentro de la municipalidad? ¿Qué requisitos son considerados?
8. ¿En qué estado se encuentran las principales vías conectoras de la ciudad?
9. ¿Existe un plan de mantenimiento de la infraestructura de la ciudad?
10. ¿Cuentan con señalización turística los atractivos de la región?
11. ¿Cuentan con un plan de ubicación estratégica de los distintos negocios vinculados al turismo?
12. ¿Considera que la estructura urbana actual esté relacionada con la identidad cultural del poblador?
13. ¿Cuál es el nivel actual de la identidad cultural de los ciudadanos?
14. ¿De qué manera el desarrollo turístico contribuye a la formación y fortalecimiento de la identidad cultural del poblador?
15. ¿Qué proyectos existen para la formación y fortalecimiento de la identidad cultural del poblador?
16. ¿Cuál es el nivel de cuidado del medio ambiente en la región?
17. ¿Cuál es el nivel de conciencia ambiental del poblador?
18. ¿De qué manera la municipalidad viene trabajando para preservar el medio ambiente?
19. ¿Cuentan con presupuesto destinado únicamente al cuidado del medio ambiente?

20. ¿La preservación del medio ambiente repercute en el desarrollo económico de la ciudad?
21. ¿Existen proyectos que potencien la preservación del medio ambiente?
22. ¿Cuentan con presupuesto destinado para el sector turismo?
23. ¿Con qué planes, proyectos o actividades de desarrollo turístico cuentan actualmente?
24. ¿Existe proyectos de captación de emprendedores que se dediquen al sector turismo?
25. ¿Consideran que la capacitación permanente es indispensable para hacer a un servicio y/o producto competitivo?

## **ANEXO N° 10. Guía de Entrevista Sobre Ecoturismo**

### **Guía de Entrevista Sobre Ecoturismo**

**Fecha:**

**Hora:**

**Lugar:**

**Entrevistador:**

**Entrevistado:**

#### **Introducción**

Esta entrevista se desarrolló con el fin de esclarecer dudas que surgieron durante todo el proceso de investigación, logrando aclararlas mediante conversatorios con especialistas del tema. Logrando acopiar información valiosa para el desempeño de la presente investigación.

#### **Características de la entrevista:**

Confidencialidad, tiempo aproximado 60 minutos.

#### **Preguntas:**

1. ¿Qué opina acerca del estado actual del ecoturismo en la provincia?
2. ¿Cuáles son las principales actividades ecoturísticas que usted ha observado que se ponen en práctica dentro de Sechura?
3. ¿En la Provincia se practica el avistamiento de flora y fauna? ¿Existen normas municipales que regulen dicha actividad?
4. ¿Qué aspectos se deben mejorar para que se practique la observación del ecosistema de manera correcta?
5. ¿Cuál es el perfil del turista nacional e internacional que busca practicar la observación de aves?
6. ¿Existe potencial para desarrollar el Birdwatching en Sechura?
7. ¿Qué recursos turísticos presentan mayor opción para la puesta en práctica del avistamiento de aves?
8. ¿Considera que la accesibilidad a los recursos turísticos y señalización turística desempeñan un papel importante para realizar esta actividad?
9. ¿Cuál es el estado actual de las vías de acceso a los destinos y la señalización turística del recurso?
10. ¿Conoce normativas y/o proyectos que mejoren la situación actual de la accesibilidad y señalización turística?
11. ¿Qué relación existe entre el ecoturismo y sostenibilidad?
12. ¿Considera que el ecoturismo contribuye al desarrollo cultural de la zona? ¿Cómo?
13. ¿De qué manera el ecoturismo contribuye al desarrollo ambiental?
14. ¿En qué medida el desarrollo económico será impulsado por la puesta en práctica del ecoturismo?
15. ¿Existen proyectos a futuro que integren otros atractivos turísticos de Piura bajo la administración del SERNANP?

## ANEXO N° 11. Tabla de Juicio de Expertos

**Tabla 1**

Juicio de Expertos

<b>Apellidos y Nombres</b>	<b>Grado</b>	<b>Ficha de Observación</b>	<b>Guía de Entrevista</b>
Hernández Ramos, Erick Joel	Magister	87.5	87.5
Abanto Cerna, Lemin	Magister	87.5	86.9
Oliva Nuñez, Juan Manuel	Doctor	100	95

Fuente. Elaboración Propia

## ANEXO N° 12. Validación de Instrumentos



### FACULTAD DE CIENCIAS EMPRESARIALES ESCUELA PROFESIONAL DE ADMINISTRACIÓN EN TURISMO Y HOTELERÍA

#### TABLA DE EVALUACIÓN DE EXPERTOS

Instrumento: Ficha de Observación

Piura, 07 de Julio de 2021

Apellidos y nombres del experto: Hernández Ramos Erick Joel

DNI: 47262930 Teléfono: 969509239

Título/grados: Licenciado en Turismo, Hotelería y Gastronomía / Magister en Docencia  
Universitaria con mención en Gestión Educativa

Cargo e institución en que labora: Docente de la Facultad de Administración Hotelera y de Turismo  
de la Universidad Nacional de Frontera Sullana

Mediante la tabla de evaluación de expertos, usted tiene la facultad de evaluar cada una de las  
preguntas marcando con "x" en cada una de las celdas.

	ITEM	INACEPTABLE					ACEPTABLE					OBSERVACIONES
		0	10	20	30	40	50	60	70	80	90	
1	¿El instrumento de recolección de datos está formulado con lenguaje apropiado y comprensible?									X		Aplicable
2	¿El instrumento de recolección de datos guarda relación con el título de la investigación?									X		Aplicable
3	¿El instrumento de recolección de datos facilitará el logro de los objetivos de la investigación?									X		Aplicable
4	¿Las preguntas del instrumento de recolección de datos se sostienen en un marco teórico?								X			Aplicable
5	¿Las preguntas del instrumento de recolección de datos se sostienen en antecedentes relacionados con el tema?									X		Aplicable
6	¿El diseño del instrumento de recolección de datos facilitará el análisis y el procesamiento de los datos?									X		Aplicable
7	¿El instrumento de recolección de datos tiene una presentación ordenada?									X		Aplicable
8	¿El instrumento guarda relación con el avance de la ciencia, la tecnología y la sociedad?								X			Aplicable

Promedio de valoración: 87.5

Mg. Erick Joel Hernández Ramos  
DNI: 47262930

**FACULTAD DE CIENCIAS EMPRESARIALES**  
**ESCUELA PROFESIONAL DE ADMINISTRACIÓN EN TURISMO Y HOTELERÍA**

**TABLA DE EVALUACIÓN DE EXPERTOS**

**Instrumento: Ficha de Observación**

Piura, 07 de Julio de 2021

Apellidos y nombres del experto: Hernández Ramos Erick Joel

DNI: 47262930 Teléfono: 969509239

Título/grados: Licenciado en Turismo, Hotelería y Gastronomía / Magister en Docencia  
 Universitaria con mención en Gestión Educativa

Cargo e institución en que labora: Docente de la Facultad de Administración Hotelera y de Turismo  
 de la Universidad Nacional de Frontera Sullana

Mediante la tabla de evaluación de expertos, usted tiene la facultad de evaluar cada una de las  
 preguntas marcando con "x" en cada una de las celdas.

	ITEM	INACEPTABLE					ACEPTABLE					OBSERVACIONES	
		0	10	20	30	40	50	60	70	80	90		100
1	¿El instrumento de recolección de datos está formulado con lenguaje apropiado y comprensible?										X		Aplicable
2	¿El instrumento de recolección de datos guarda relación con el título de la investigación?										X		Aplicable
3	¿El instrumento de recolección de datos facilitará el logro de los objetivos de la investigación?										X		Aplicable
4	¿Las preguntas del instrumento de recolección de datos se sostienen en un marco teórico?									X			Aplicable
5	¿Las preguntas del instrumento de recolección de datos se sostienen en antecedentes relacionados con el tema?										X		Aplicable
6	¿El diseño del instrumento de recolección de datos facilitará el análisis y el procesamiento de los datos?										X		Aplicable
7	¿El instrumento de recolección de datos tiene una presentación ordenada?										X		Aplicable
8	¿El instrumento guarda relación con el avance de la ciencia, la tecnología y la sociedad?									X			Aplicable

Promedio de valoración: 87.5



Mg. Erick Joel Hernández Ramos  
 DNI: 47262930

**FACULTAD DE CIENCIAS EMPRESARIALES  
 ESCUELA PROFESIONAL DE ADMINISTRACIÓN EN TURISMO  
 Y HOTELERÍA TABLA DE EVALUACIÓN DE EXPERTOS**

**Instrumento: Guía de Entrevista Sobre Ecoturismo**

Lima, 02 de julio del 2021

Apellidos y nombres del experto: ABANTO CERNA LEMIN

DNI: 17930402

Teléfono: 982608837

Título/grados: Lic. Estadística MSc. / Magíster en Matemática Aplicada

Cargo e institución en que labora: Docente de la Escuela de Estadística de la Universidad Nacional de Piura

Mediante la tabla de evaluación de expertos, usted tiene la facultad de evaluar cada una de las preguntas marcando con "x" en cada una de las celdas.

	ITEM	INACEPTABLE					ACEPTABLE					OBSERVACIONES
		0	10	20	30	40	50	60	70	80	90	
1	¿El instrumento de recolección de datos está formulado con lenguaje apropiado y comprensible?								X			Aplicable
2	¿El instrumento de recolección de datos guarda relación con el título de la investigación?									X		Aplicable
3	¿El instrumento de recolección de datos facilitará el logro de los objetivos de la investigación?									X		Aplicable
4	¿Las preguntas del instrumento de recolección de datos se sostienen en un marco teórico?									X		Aplicable
5	¿Las preguntas del instrumento de recolección de datos se sostienen en antecedentes relacionados con el tema?									X		Aplicable
6	¿El diseño del instrumento de recolección de datos facilitará el análisis y el procesamiento de los datos?								X			Aplicable
7	¿El instrumento de recolección de datos tiene una presentación ordenada?									X		Aplicable
8	¿El instrumento guarda relación con el avance de la ciencia, la tecnología y la sociedad?									X		Aplicable

Promedio de valoración: 87.5



FIRMA DEL EXPERTO

**FACULTAD DE CIENCIAS EMPRESARIALES  
 ESCUELA PROFESIONAL DE ADMINISTRACIÓN EN TURISMO  
 Y HOTELERÍA TABLA DE EVALUACIÓN DE EXPERTOS**

**Instrumento: Guía de Entrevista Sobre Desarrollo Turístico**

Lima, 02 de julio del 2021

Apellidos y nombres del experto: ABANTO CERNA LEMIN

DNI: 17930402

Teléfono: 982608837

Título/grados: Lic. Estadística MSc./ Magíster en Matemática Aplicada

Cargo e institución en que labora: Docente de la Escuela de Estadística de la Universidad Nacional de Piura

Mediante la tabla de evaluación de expertos, usted tiene la facultad de evaluar cada una de las preguntas marcando con "x" en cada una de las celdas.

	ITEM	INACEPTABLE					ACEPTABLE					OBSERVACIONES	
		0	10	20	30	40	50	60	70	80	90		100
1	¿El instrumento de recolección de datos está formulado con lenguaje apropiado y comprensible?										X		Aplicable
2	¿El instrumento de recolección de datos guarda relación con el título de la investigación?									X			Aplicable
3	¿El instrumento de recolección de datos facilitará el logro de los objetivos de la investigación?										X		Aplicable
4	¿Las preguntas del instrumento de recolección de datos se sostienen en un marco teórico?										X		Aplicable
5	¿Las preguntas del instrumento de recolección de datos se sostienen en antecedentes relacionados con el tema?										X		Aplicable
6	¿El diseño del instrumento de recolección de datos facilitará el análisis y el procesamiento de los datos?									X			Aplicable
7	¿El instrumento de recolección de datos tiene una presentación ordenada?									X			Aplicable
8	¿El instrumento guarda relación con el avance de la ciencia, la tecnología y la sociedad?										X		Aplicable

Promedio de valoración: 86.25



FIRMA DEL EXPERTO



**FACULTAD DE CIENCIAS EMPRESARIALES  
 ESCUELA PROFESIONAL DE ADMINISTRACIÓN EN TURISMO  
 Y HOTELERÍA TABLA DE EVALUACIÓN DE EXPERTOS**

**Instrumento: Ficha de Observación**

Lima, 02 de julio del 2021

Apellidos y nombres del experto: ABANTO CERNA LEMIN

DNI: 17930402

Teléfono: 982608837

Título/grados: Lic. Estadística MSc./ Magíster en Matemática Aplicada

Cargo e institución en que labora: Docente de la Escuela de Estadística de la Universidad Nacional de Piura

Mediante la tabla de evaluación de expertos, usted tiene la facultad de evaluar cada una de las preguntas marcando con "x" en cada una de las celdas.

	ITEM	INACEPTABLE					ACEPTABLE					OBSERVACIONES
		0	10	20	30	40	50	60	70	80	90	
1	¿El instrumento de recolección de datos está formulado con lenguaje apropiado y comprensible?									X		Aplicable
2	¿El instrumento de recolección de datos guarda relación con el título de la investigación?								X			Aplicable
3	¿El instrumento de recolección de datos facilitará el logro de los objetivos de la investigación?									X		Aplicable
4	¿Las preguntas del instrumento de recolección de datos se sostienen en un marco teórico?									X		Aplicable
5	¿Las preguntas del instrumento de recolección de datos se sostienen en antecedentes relacionados con el tema?									X		Aplicable
6	¿El diseño del instrumento de recolección de datos facilitará el análisis y el procesamiento de los datos?								X			Aplicable
7	¿El instrumento de recolección de datos tiene una presentación ordenada?									X		Aplicable
8	¿El instrumento guarda relación con el avance de la ciencia, la tecnología y la sociedad?									X		Aplicable

Promedio de valoración: 87.5



FIRMA DEL EXPERTO

**FACULTAD DE CIENCIAS EMPRESARIALES**  
**ESCUELA PROFESIONAL DE ADMINISTRACIÓN EN TURISMO Y HOTELERÍA** **TABLA DE**  
**EVALUACIÓN DE EXPERTOS**

**Instrumento: Ficha de Observación**

Piura, 02 de Julio \_\_\_\_\_ de 2021

 Apellidos y nombres del experto: Oliva Nuñez Juan Manuel

 DNI: 18071994 Teléfono: 969558730

 Título/grados: Licenciado en Arqueología / Doctor en Docencia Universitaria y Gestión Educativa

 Cargo e institución en que labora: Docente Tiempo Completo en la Universidad Privada Alas Peruanas

Mediante la tabla de evaluación de expertos, usted tiene la facultad de evaluar cada una de las preguntas marcando con "x" en cada una de las celdas.

	ITEM	INACEPTABLE					ACEPTABLE					OBSERVACIONES	
		0	10	20	30	40	50	60	70	80	90		100
1	¿El instrumento de recolección de datos está formulado con lenguaje apropiado y comprensible?											x	Aplicable
2	¿El instrumento de recolección de datos guarda relación con el título de la investigación?											x	Aplicable
3	¿El instrumento de recolección de datos facilitará el logro de los objetivos de la investigación?											x	Aplicable
4	¿Las preguntas del instrumento de recolección de datos se sostienen en un marco teórico?											x	Aplicable
5	¿Las preguntas del instrumento de recolección de datos se sostienen en antecedentes relacionados con el tema?											x	Aplicable
6	¿El diseño del instrumento de recolección de datos facilitará el análisis y el procesamiento de los datos?											x	Aplicable
7	¿El instrumento de recolección de datos tiene una presentación ordenada?											x	Aplicable
8	¿El instrumento guarda relación con el avance de la ciencia, la tecnología y la sociedad?											x	Aplicable

Promedio de valoración: \_\_\_\_\_ 100



FIRMA DEL EXPERTO

**FACULTAD DE CIENCIAS EMPRESARIALES  
 ESCUELA PROFESIONAL DE ADMINISTRACIÓN EN TURISMO  
 Y HOTELERÍA TABLA DE EVALUACIÓN DE EXPERTOS**

**Instrumento: Guía de Entrevista**

Piura, 02 de Julio \_\_\_\_\_ de 2021

Apellidos y nombres del experto: Oliva Nuñez Juan Manuel

DNI: 18071994 Teléfono: 969558730

Título/grados: Licenciado en Arqueología / Doctor en Docencia Universitaria y Gestión Educativa

Cargo e institución en que labora: \_\_\_\_\_

Docente Tiempo Completo en la Universidad Privada Alas Peruanas \_\_\_\_\_

Mediante la tabla de evaluación de expertos, usted tiene la facultad de evaluar cada una de las preguntas marcando con "x" en cada una de las celdas.

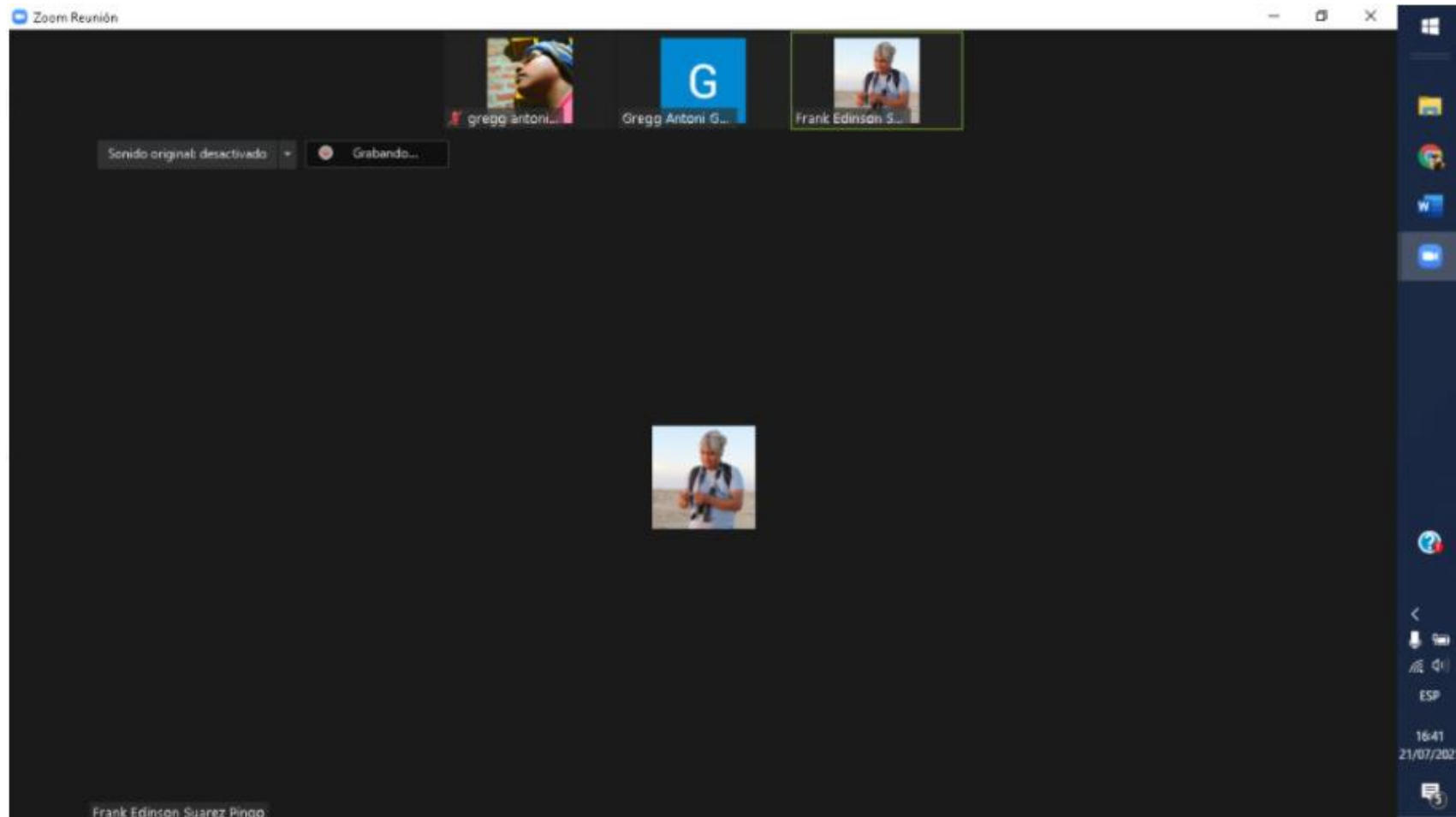
	ITEM	INACEPTABLE					ACEPTABLE					OBSERVACIONES	
		0	10	20	30	40	50	60	70	80	90		100
1	¿El instrumento de recolección de datos está formulado con lenguaje apropiado y comprensible?										x		Aplicable
2	¿El instrumento de recolección de datos guarda relación con el título de la investigación?											x	Aplicable
3	¿El instrumento de recolección de datos facilitará el logro de los objetivos de la investigación?											x	Aplicable
4	¿Las preguntas del instrumento de recolección de datos se sostienen en un marco teórico?											x	Aplicable
5	¿Las preguntas del instrumento de recolección de datos se sostienen en antecedentes relacionados con el tema?											x	Aplicable
6	¿El diseño del instrumento de recolección de datos facilitará el análisis y el procesamiento de los datos?										x		Aplicable
7	¿El instrumento de recolección de datos tiene una presentación ordenada?										x		Aplicable
8	¿El instrumento guarda relación con el avance de la ciencia, la tecnología y la sociedad?										x		Aplicable

Promedio de valoración: \_\_\_\_\_ 95



FIRMA DEL EXPERTO

**ANEXO N° 13. Evidencia de Aplicación de Entrevista al Biólogo y Especialista en Áreas Naturales Protegidas Frank Édinson Suárez Pingo**



*Nota. Recogido de ZOOM 2021.*

## ANEXO N° 14. Desarrollo de la Guía de Entrevista Sobre Ecoturismo

<b>Guía de Entrevista Sobre Ecoturismo</b>	
<b>Fecha:</b> 21 de julio del 2021	<b>Hora:</b> 16:41
<b>Lugar:</b>	Piura
<b>Entrevistador:</b>	García Gallardo Gregg Antoni
<b>Entrevistado:</b>	Frank Édinson Suárez Pingo – Especialista en Áreas Naturales Protegidas y Biólogo.
<b>Introducción</b>	
<p>Esta entrevista se desarrolló con el fin de esclarecer dudas que surgieron durante todo el proceso de investigación, logrando aclararlas mediante conversatorios con distintos especialistas del tema, así como de personal administrativo de la municipalidad de Sechura. Logrando acopiar información valiosa para el desempeño de la presente investigación.</p>	
<b>Características de la entrevista:</b>	
Confidencialidad, tiempo aproximado 60 minutos.	

N°	Ítem	Respuesta
1.	<p><b>¿Qué opina acerca del estado actual del ecoturismo en la provincia?</b></p>	<p>Está tomando interés, hace unos años no se hablaba mucho de un turismo especializado en aves a pesar de contar con la potencialidad en Piura. El Perú cuenta con más de 1 800 especies de aves, ubicándose entre los tres primeros países a nivel mundial y Piura tiene un tercio de esa cantidad de aves, un poco más de 600 especies de aves, Piura cuenta con diversos ecosistemas que permiten apreciar especies de aves endémicas, que suman a cualquier birdwatching nacional e internacional. Si bien contamos con el recurso, hace falta desarrollar la infraestructura y el equipamiento, ya que no es el adecuado para un servicio de calidad que ayude a potenciar esta actividad. Así mismo es una actividad que ha venido creciendo progresivamente.</p>

*Comentario. La región de Piura cuenta con variedad en cuanto a relieves, que le otorga el potencial necesario para que se desempeñen actividades de avistamiento de flora y fauna. Sin embargo, aún falta desarrollar competencias para que estas actividades se realicen adecuadamente sin alterar al recurso.*

N°	Ítem	Respuesta
2.	<p><b>¿Cuáles son las principales actividades ecoturísticas que usted ha observado que se ponen en práctica dentro de Sechura?</b></p>	<p>Hace unos quince a diez años el turismo en Sechura se basaba en un tipo de turismo histórico-cultural. Actualmente Sechura es un destino de aventura con deportes como el sandboarding, kayak, surf, así mismo se está potenciando un turismo de fauna marina lo que le brinda oportunidades de desarrollo orientándolos al cuidado de los ecosistemas, generando una relación simbiótica. Son actividades que están comenzando a ponerse en práctica con bastante aceptación y se debe fortalecer y potenciar esta actividad.</p>

*Comentario. Las principales actividades ecoturísticas que se desempeñan en la provincia son deportes de aventura soft, de la misma manera se viene practicando el avistamiento de fauna marítima de manera amateur. Sin embargo, Sechura cuenta con el potencial para desarrollar estas actividades de forma profesional.*

N°	Ítem	Respuesta
3.	<p><b>¿En la Provincia se practica el avistamiento de flora y fauna? ¿Existen normas municipales que regulen dicha actividad?</b></p>	<p>Si se viene practicando el avistamiento de flora y fauna. Hasta el momento no existe regulación alguna para este tipo de actividades. Hace poco me consultaron por el tema de kayak en Chulliyachi y no había estudio alguno con respecto al impacto que generan en las aves y qué regulaciones debía haber para llegar al sitio, porque no es lo mismo un turista responsable que uno que desconoce la naturaleza y va por querer, ya que no está dentro de sus hábitos o dentro de su cultura. Eso hace falta medirlo no sólo como la capacidad de carga sino también como un estudio de un turista que es responsable con uno que no lo es o lo es medianamente responsable.</p>

*Comentario. La mayoría de prácticas que se realizan dentro de los recursos naturales no cuentan con estudios previos para calcular el nivel de impacto que generan tanto en el espacio como en la biodiversidad. Es necesario trabajar conjuntamente con la municipalidad provincial para ejecutar estudios que permitan regular el desempeño de estas actividades.*



N°	Ítem	Respuesta
4.	<p><b>¿Qué aspectos se deben mejorar para que se practique la observación del ecosistema de manera correcta?</b></p>	<p>Uno es conocer, porque muy pocos conocen la potencialidad que tiene Sechura en cuanto a biodiversidad, eso es una estrategia fuerte de marketing. Luego el tema de infraestructura o equipamiento para tener buenos accesos, aunque no se trata de hacer pistas se puede hacer con trochas. Pero si servicios básicos deberían ser lo principal ahora.</p>

*Comentario. El saber acerca de la biodiversidad y su importancia es un factor que debe primar como base para una práctica idónea de la observación del ecosistema. Así mismo debe complementarse con la infraestructura necesaria que permitan facilitar la práctica de la misma, la cual debe recibir mantenimiento periódico para mantenerla en buen estado.*

N°	Ítem	Respuesta
5.	<p><b>¿Cuál es el perfil del turista nacional e internacional que busca practicar la observación de aves?</b></p>	<p>Pues tiene 3 principios, un principio ético que es un principio en el cual no va con mentira, un principio de buena conducta y principio de buen trato o contacto con la naturaleza, es como si yo quisiera observar aves y mi principio ético me dice que he visto gallitos de las rocas en los humedales de Piura, podrá aumentar un ave para el lugar lo puedes decir, pero donde queda tu código ético, tu verdad como tal. Entonces la credibilidad es importante, la credibilidad para los observadores de aves es un principio básico y que todos lo tienen, porque nadie va a decir que ha visto un ave donde no las hay. De ahí los perfiles son distintos desde cuidar bien el entorno, viajes responsables, tratar de consumir local porque un viajero busca generar ingresos en las localidades más próximas al sitio de observación de aves.</p>

*Comentario. No se tiene conocimiento de las exigencias o características de los viajeros dedicados a este tipo de actividades, el perfil del turista lo relacionan más que todo con los principios para el desarrollo de buenas prácticas de observación del ecosistema. Por lo que es necesario guiarse del perfil del observador de aves brindado por PROMPERU para saber las exigencias de los visitantes.*

N°	Ítem	Respuesta
6.	<p>¿Existe potencial para desarrollar el Birdwatching en Sechura?</p>	<p>Sí, es un lugar de fácil acceso cuenta con carreteras por lo menos hasta la provincia y de ahí en un radio de 20 kilómetros se puede ir a Virrilá, Ñapique, San Pedro, Chulliyachi, un poco más aventurero es Illescas donde se puede apreciar cóndores, pingüinos que suman a distintos observadores de aves que adicionalmente se deleitan con un buen escenario de belleza paisajística.</p>

*Comentario. Sechura es una provincia privilegiada con biodiversidad debido a los relieves con los que cuentan dentro de su territorio, lo que le da el privilegio de encontrar muchas aves endémicas, así como ser el recinto de apareamiento de muchas especies entre ellas algunas en peligro de extinción como lo es el cóndor andino.*

N°	Ítem	Respuesta
7.	<p><b>¿Qué recursos turísticos presentan mayor opción para la puesta en práctica del avistamiento de aves?</b></p>	<p>Sin duda los recursos que has tomado en cuenta, los humedales de Sechura, Illescas; también es importante saber que Sechura cuenta con un índice de desarrollo interesante comparado con las otras provincias de Piura, además es un lugar que está en exploración aún y a la vez tiene registros notables de aves donde se pueden ver las bandadas más numerosas de aves migratorias durante las temporadas de octubre a febrero y cualquier observador de aves no sólo se va a quedar maravillado con cuantificar las especie sino también las cantidades que llegan aquí, por ello son diseñados ahorita los sitios Ramsar como un sistema de humedales más grandes del mundo, tanto Virrilá como San Pedro forman parte de una red periférica de aves playeras y es una porción de bosque seco con agua asentada en el desierto como lo demuestran las lagunas.</p>

*Comentario. La mayoría de recursos naturales que se encuentran en Sechura son puntos de descanso y/o apareamiento de distintas especies, otorgándole así el potencial necesario para desarrollar el avistamiento de aves. Así mismo al ser un mercado nuevo falta explorar por completo los recursos. Dependiendo de la época del año, se pueden apreciar grandes grupos de aves en estos lugares. Cabe recalcar que los sitios considerados dentro de la investigación son uno de los principales en cuanto a biodiversidad.*

N°	Ítem	Respuesta
8.	<p><b>¿Considera que la accesibilidad a los recursos turísticos y señalización turística desempeñan un papel importante para realizar esta actividad?</b></p>	<p>Sí desde luego, si no tenemos una guía cómo llegamos, entonces la implementación con señalética, hay patrones para hacer señalética hay hasta manuales para hacer señalética donde indican que tipografía de letra, coloración, tipo de información que ayude orientarse cuando uno esté cerca al lugar y saber como llegar. Dentro de los planes de gestión de Virrilá como el de los Manglares de San Pedro está considerado el ítem de señalética. Se vienen implementando por parte del proyecto de iniciativas pesquerías costeras un programa de señalización del lugar que no sólo es colocarlas sino darles mantenimiento constantemente. Esa señalética ha ayudado bastante, han sido trabajadas con comités de gestión donde no sólo el consultor lanza las propuestas, sino que el comité de gestión brinda a portes para que se realicen adecuadamente la señalética.</p>

*Comentario. La accesibilidad y señalética son factores importantes para el desarrollo de un recurso turístico ya que permite llegar rápidamente al destino en el caso de la accesibilidad y en el caso de la señalética ayuda a orientar, así como informarnos de qué cosas realizar, así como los límites dentro del recurso natural.*

N°	Ítem	Respuesta
9.	<p><b>¿Cuál es el estado actual de las vías de acceso a los destinos y la señalización turística del recurso?</b></p>	<p>La carretera asfaltada que conecta con Sechura se encuentra en muy buen estado, luego sigue trocha para todos los sitios, trocha para Ñapique, trocha para Chulliyachi, trocha para San Pedro luego sigue carretera para Parachique y también trocha si quieres recorrer todo el estuario que son más de 30 kilómetros de estuario y ya si quieres ir a Illescas es asfaltado hasta el óvalo y luego son bastantes kilómetros, más de 40 kilómetros para recorrer para ingresar a la Zona Reservada de Illescas y luego recorrer todo el litoral todo Illescas te puede demandar un área de 40 kilómetros de largo por 25 de ancho que es más o menos lo que hay. Dependiendo del lugar, si es acceso para Illescas debe ser en 4x4 sí o sí, pero si es acceso para Ñapique, Virrilá, San Pedro puede ser en cualquier carro simple. En balance Sechura es un lugar de fácil acceso, el único esfuerzo sería entrar a Illescas.</p>

*Comentario. Las vías de acceso se encuentran en buen estado, si bien las vías conectoras son trocha, estas se encuentran en perfecto estado, facilitando el ingreso de mototaxis, carros, furgonetas, motocicletas. En lo que respecta a señalética es básica en todos los recursos. Por lo que se debe poner mayor*

*énfasis en la implementación de la señalética adecuada para un mayor disfrute de la visita a los lugares.*

---

N°	Ítem	Respuesta
10.	<b>¿Conoce normativas y/o proyectos que mejoren la situación actual de la accesibilidad y señalización turística?</b>	Generalmente se guían de las normativas o manuales de procedimientos del SERNANP, que han sido la guía para desarrollar en San Pedro y Virrilá y en Illescas se pretende hacer una señalética similar tomando los documentos orientadores del SERNANP.

*Comentario. MINCETUR (2016) en el manual de señalización turística clasifica la señalética en 5 grupos: señalética de bienvenida, señalética informativa de orientación, señalética panel directorio, señalética de interpretación y señalética de regulación o advertencia. Así mismo clasifica a los pictogramas de la siguiente manera: atractivos turísticos (sitios naturales y manifestaciones culturales), actividades turísticas (paseos, deportes acuáticos, deportes de aventura), servicios turísticos y afines (alojamiento, alimentos, comunicaciones, esparcimiento, transporte, otros servicios), servicios generales, accesibilidad de personas con discapacidad, marcadores especiales.*

---

N°	Ítem	Respuesta
11.	<b>¿Qué relación existe entre el ecoturismo y sostenibilidad?</b>	Bastante, si se realiza un turismo responsable animas a la gente a creer que gracias al cuidado de la naturaleza pueden atraer a turistas y no sólo eso, sino el tema de transportes, alimentación, alquiler de hospedaje, guiados o el tema de equipamiento, prestación o alquiler de equipos como carpas, telescopios, binoculares que pueden ayudar a tener una mejor observación un mejor día cuando visiten esos lugares, esa armonía deberíamos impulsar que si mantenemos cuidados nuestros recursos la gente va a venir al sitio a conocerlo, porque ya la potencialidad esta, el recurso está sólo falta mantenerlo bien.

*Comentario. Se genera una relación simbiótica entre estos dos puntos ya que se necesita la preservación de los recursos para poder seguir poniendo en práctica las actividades ecoturísticas. Por ello es importante concientizar a los visitantes y empresarios vinculados al rubro sobre la importancia de realizar un turismo de forma responsable.*



N°	Ítem	Respuesta
12.	<p><b>¿Considera que el ecoturismo contribuye al desarrollo cultural de la zona? ¿Cómo?</b></p>	<p>Si tu realizas turismo te enteras de cosas que existían en el sitio. El llegar a los sitios permite reducir brechas de discriminación, brechas culturales y te ayuda a conocer más tu entorno entonces preguntarte por qué, qué sucedió aquí o cómo conseguían agua o cómo vivían antes, cómo pescaban, cómo conseguían su alimento. El acercamiento del ecoturismo con las comunidades o las culturas ayuda a que nos conozcamos como personas y que sepamos por qué estos espacios son tan maravillosos y espléndidos. Si existe esa vinculación entre el ecoturismo y el desarrollo cultural.</p>

*Comentario. El sentimiento de nacionalismo se acrecienta cada vez que una persona visita los recursos con los que cuenta cada zona. Generando que el visitante comente con su entorno social la experiencia generada al tener contacto con los atractivos, fomentando así el interés por visitar el sitio y luego de ello la necesidad de cuidarlo para que otros puedan sentir esa misma experiencia.*

N°	Ítem	Respuesta
13.	<p><b>¿De qué manera el ecoturismo contribuye al desarrollo ambiental?</b></p>	<p>Uno no conserva lo que no conoce, si no conocemos como vamos a cuidar o conservar un cóndor, un pingüino, un copetón... cómo vamos a cuidar nuestro manglar si ni siquiera sabemos qué es una planta de mangle, cuál es la importancia con lo que hay en el sitio. Entonces el tema de vincular la información con el tema del cuidado del espacio es un desafío muy grande, pero estamos trabajando en ello.</p>

*Comentario. ONU (1987), señala que depende de la humanidad que el desarrollo se realice de manera sostenible, asegurando que cubra las necesidades de la población actual sin comprometer la satisfacción de necesidades de futuras generaciones.*

N°	Ítem	Respuesta
14.	<p><b>¿En qué medida el desarrollo económico será impulsado por la puesta en práctica del ecoturismo?</b></p>	<p>Impulsaría negocios locales como brindar alimento, hospedaje, traslado, guiado, alquiler son ingresos que pueden cuantificar para los pobladores del sitio. En el 2014 con una ONG internacional llamada Naturaleza y Cultura formamos una guía de impactos ambientales, dónde los mismos pobladores de Vice comenzaron a hacer guiados basado en información de aves migratorias. Entonces con ese proyecto William, que es un guía impulsó la salida de bastantes personas, eso también tiene que ser sostenido, sostenido con personas que estén impulsando el turismo en la comunidad y que sepan que William es un representante para el guiado, pero también se busca el empoderamiento basado en dinero.</p>

*Comentario. El sector ecoturístico es un sector con grandes proyecciones de desarrollo, lo que generará crecimiento de la economía local, provincial, regional y nacional. Para lo cual se debe trabajar en el mejoramiento de la infraestructura y políticas que ayuden a cumplir con los estándares internacionales en relación al ecoturismo y turismo en general.*

N°	Ítem	Respuesta
15.	<p><b>¿Existen proyectos a futuro que integren otros atractivos turísticos de Piura bajo la administración del SERNANP?</b></p>	<p>Sí, es lo que se busca. Pero primero enfocados en lo que es Sechura es que Illescas sea declarada Reserva Nacional porque en la actualidad tiene la categoría de Zona Reservada.</p>

*Comentario. El Servicio Nacional de Áreas Naturales Protegidas, es el encargado de administrar los principales recursos naturales del país generando un acercamiento entre la población y la biodiversidad de cada uno de los atractivos que se encuentran bajo su control. Así mismo es el encargado de regular las actividades dentro de las áreas bajo su jurisdicción al igual que reportar infracciones e imponer sanciones por actividades que atenten contra el buen funcionamiento de las áreas naturales.*



**ANEXO N° 15. Desarrollo de Fichas de Observación**

<b>Ficha de Observación al Recurso Turístico</b>			
<b>Nombre del Recurso:</b>	Estuario de Virrilá (categoría: sitio natural, tipo: cuerpo de agua, subtipo: laguna y jerarquía:2)		
<b>Ruta de Acceso</b>			
<b>Detalle</b>	<b>Medio de Transporte</b>	<b>Distancia en Kilómetros</b>	<b>Distancia en Tiempo</b>
Piura - Sechura	Bus Público	49 kilómetros	60 minutos
Sechura – Estuario de Virrilá	Transporte Particular	20 kilómetros	26 minutos
<b>Tipo de Ingreso:</b>	Libre		
<b>Actividades Desarrolladas en el Recurso turístico</b>			
<b>Deportes/Aventura</b>	<b>Naturaleza</b>	<b>Otros</b>	
Camping	Observación de Aves	Pesca deportiva y artesanal	
Trekking	Observación de Flora	Toma de fotografías	
	Observación de Paisajes	Filmación de videos	
<b>Observaciones</b>			
<p>Diciembre a abril hay crecida del río. El horario ideal para visitar es de 9am a 6pm. En cuanto a servicios turísticos se encuentra fuera del recurso, exactamente en Sechura. Alojamientos (hoteles y hostales), alimentación (restaurantes, bares, cafeterías y kioscos de comida y bebidas), lugares de recreación (discotecas y pubs), otros servicios turísticos (venta de souvenirs, bancos-cajeros, oficina de información, servicios de fax e internet y tópicos). En lo que respecta a infraestructura básica, se encuentra fuera del recurso, se encuentra en Sechura agua potable, desagüe, luz, teléfono.</p>			

<b>Ficha de Observación al Recurso Turístico</b>			
<b>Nombre del Recurso:</b>	Laguna de Ñapique (categoría: sitio natural, tipo: cuerpo de agua, subtipo: laguna y jerarquía:2)		
<b>Ruta de Acceso</b>			
<b>Detalle</b>	<b>Medio de Transporte</b>	<b>Distancia en Kilómetros</b>	<b>Distancia en Tiempo</b>
Piura - Sechura	Bus Público	49 kilómetros	60 minutos
Sechura – Laguna de Ñapique	Transporte Particular	15 kilómetros	20 minutos
<b>Tipo de Ingreso:</b>	Libre		
<b>Actividades Desarrolladas en el Recurso turístico</b>			
<b>Deportes/Aventura</b>	<b>Naturaleza</b>	<b>Otros</b>	
Camping	Observación de Aves	Pesca a cordel	
Trekking	Observación de Flora	Toma de fotografías	
	Observación de Paisajes	Filmación de videos	
<b>Observaciones</b>			
<p>Diciembre a abril hay crecida del río. El horario ideal para visitar es de 10am a 6pm. En cuanto a servicios turísticos se encuentra fuera del recurso, exactamente en Sechura. Alojamientos (hoteles y hostales), alimentación (restaurantes, bares, cafeterías y kioscos de comida y bebidas), lugares de recreación (discotecas y pubs), otros servicios turísticos (venta de souvenirs, bancos-cajeros, oficina de información, servicios de fax e internet y tópicos) y venta de material fotográfico. En lo que respecta a infraestructura básica, se encuentra fuera del recurso, se encuentra en Sechura agua potable, desagüe, luz, teléfono.</p>			

<b>Ficha de Observación al Recurso Turístico</b>			
<b>Nombre del Recurso:</b>	Laguna de Napique (categoría: sitio natural, tipo: costas, subtipo: estéreos y jerarquía:3)		
<b>Ruta de Acceso</b>			
<b>Detalle</b>	<b>Medio de Transporte</b>	<b>Distancia en Kilómetros</b>	<b>Distancia en Tiempo</b>
Piura – Distrito de Vice	Bus Público	36 kilómetros	40 minutos
Vice – Manglares de San Pedro	Moto Taxi	10 kilómetros	20 minutos
<b>Tipo de Ingreso:</b>	Libre		
<b>Actividades Desarrolladas en el Recurso turístico</b>			
<b>Deportes/Aventura</b>	<b>Naturaleza</b>	<b>Otros</b>	
Camping	Observación de Aves	Pesca artesanal	
Trekking	Observación de Flora		
	Observación de Paisajes		
<b>Observaciones</b>			
<p>Diciembre a abril hay crecida del río. El horario ideal para visitar es de 10am a 6pm. En cuanto a servicios turísticos se encuentra fuera del recurso: alojamientos (hoteles en Sechura y hostales en Vice y Sechura), alimentación (restaurantes en Vice y Sechura, bares en Vice y Sechura, cafeterías en Vice y Sechura, kioskos de comida y bebidas en Vice y Sechura y bares en Vice y Sechura), lugares de recreación (discotecas y pubs en Sechura), otros servicios turísticos (venta de souvenirs en vice y Sechura, bancos-cajeros en Sechura, oficina de información en Vice y Sechura, servicios de fax e internet en Vice y Sechura y tópico en Vice y Sechura) y venta de material fotográfico en vice y Sechura. En lo que respecta a infraestructura básica, se encuentra fuera del recurso, se encuentra en Vice agua potable, luz, teléfono y señalización.</p>			



## ANEXO N° 16. Tabla de Recursos Turísticos

**Tabla 2**

*Recursos Turísticos*

<b>Recurso turístico</b>	<b>Categoría</b>	<b>Tipo</b>	<b>Subtipo</b>	<b>Jerarquía</b>	<b>Distrito</b>	<b>Código de Registro - SIGMINCETUR</b>
Estuario de Virrilá	Sitios Naturales	Cuerpo de agua	Laguna	2	Cristo Nos Valga	68
Manglares de San Pedro	Sitios Naturales	Costas	Estéreos	3	Vice	62
Laguna Napique	Sitios Naturales	Cuerpo de Agua	Laguna	2	Cristo nos Valga	66

Fuente. Elaboración Propia

## ANEXO N° 17. Tablas de Accesibilidad a Recursos Naturales

**Tabla 3**

*Accesibilidad a Estuario de Virrilá*

<b>Detalle</b>	<b>Medio de Transporte</b>	<b>Distancia en Kilómetros</b>	<b>Distancia en Tiempo</b>	<b>Tipo de Ingreso</b>
Piura - Sechura	Bus Público	49 kilómetros	60 minutos	Libre
Sechura - Estuario de Virrilá	Transporte Particular	20 kilómetros	26 minutos	

Fuente. Elaboración Propia

**Tabla 4**

*Accesibilidad a Laguna de Ñapique*

<b>Detalle</b>	<b>Medio de Transporte</b>	<b>Distancia en Kilómetros</b>	<b>Distancia en Tiempo</b>	<b>Tipo de Ingreso</b>
Piura - Sechura	Bus Público	49 kilómetros	60 minutos	Libre
Sechura - Laguna de Ñapique	Transporte Particular	15 kilómetros	20 minutos	

Fuente. Elaboración Propia

**Tabla 5**

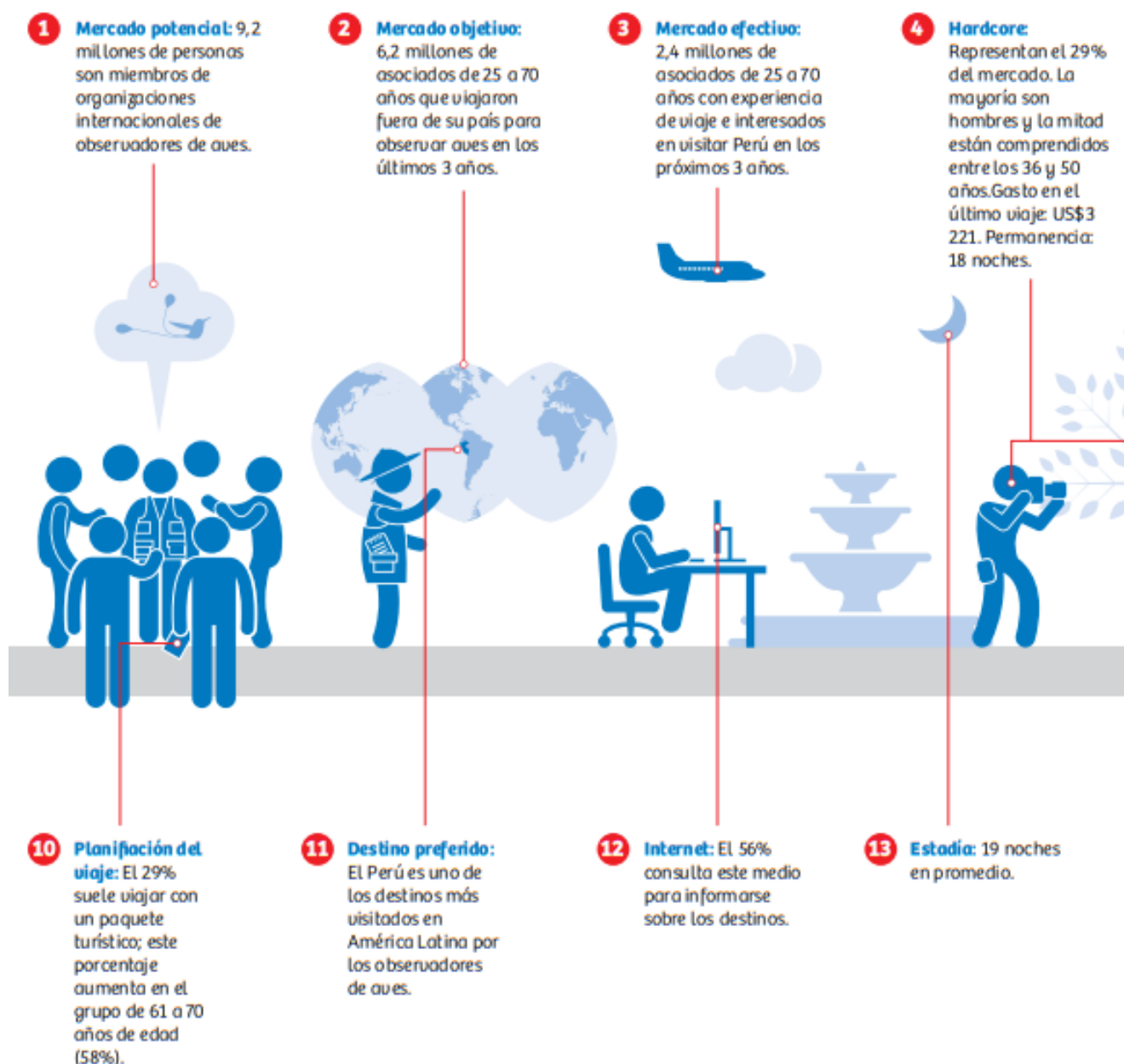
*Accesibilidad a Manglares San Pedro de vice*

<b>Detalle</b>	<b>Medio de Transporte</b>	<b>Distancia en Kilómetros</b>	<b>Distancia en Tiempo</b>	<b>Tipo de Ingreso</b>
Piura - Distrito de Vice	Bus Público	36 kilómetros	40 minutos	Libre
Distrito de Vice - Manglares de San Pedro	Transporte Particular	10 kilómetros	20 minutos	

Fuente. Elaboración Propia

Resumen ejecutivo

# ¿Cómo es el turista observador de aves?



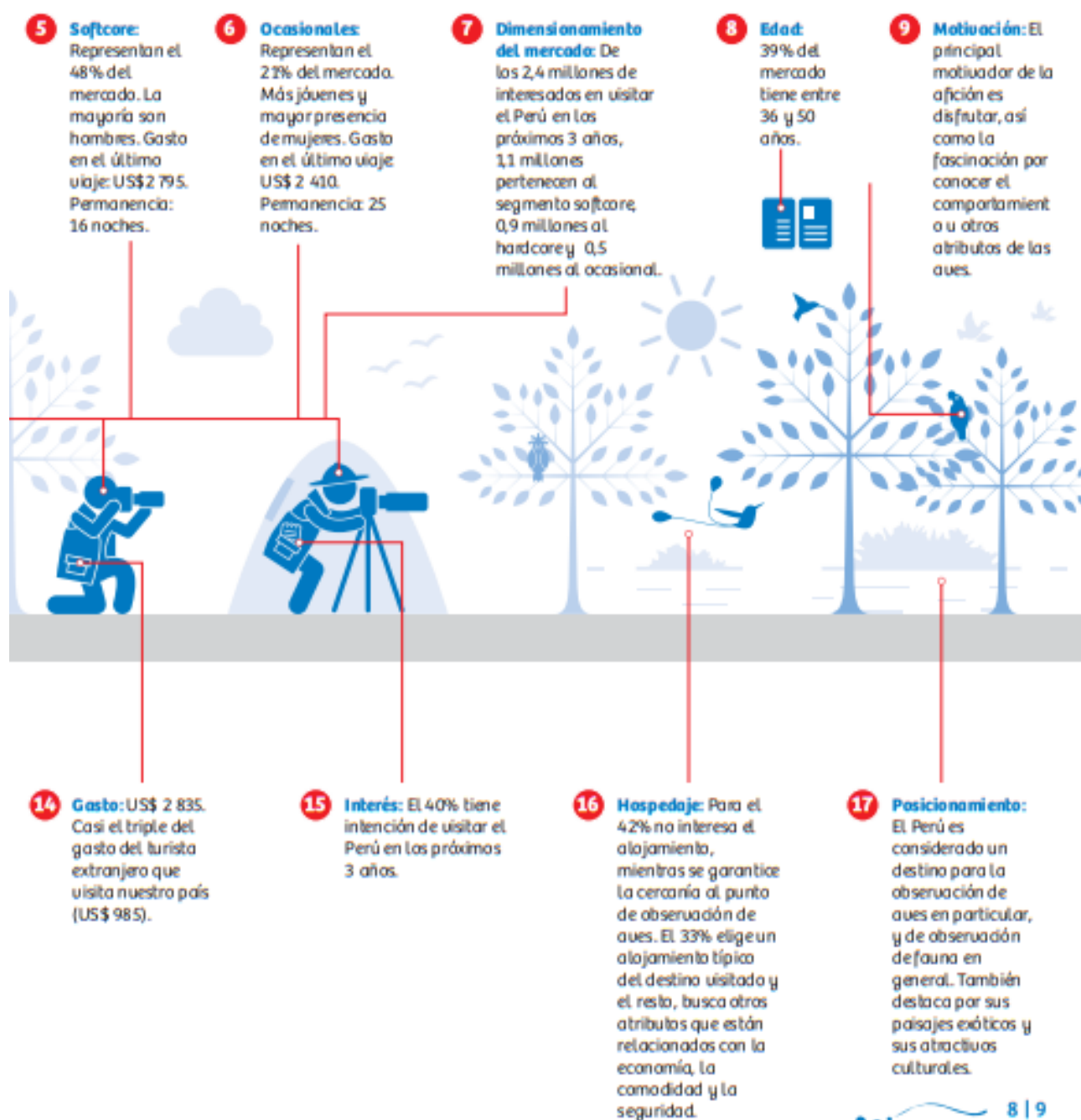
Nota. Recogido del Perfil del Observador de Aves 2013.

Existen 3 segmentos:

**Hardcore:** Son los especializados.

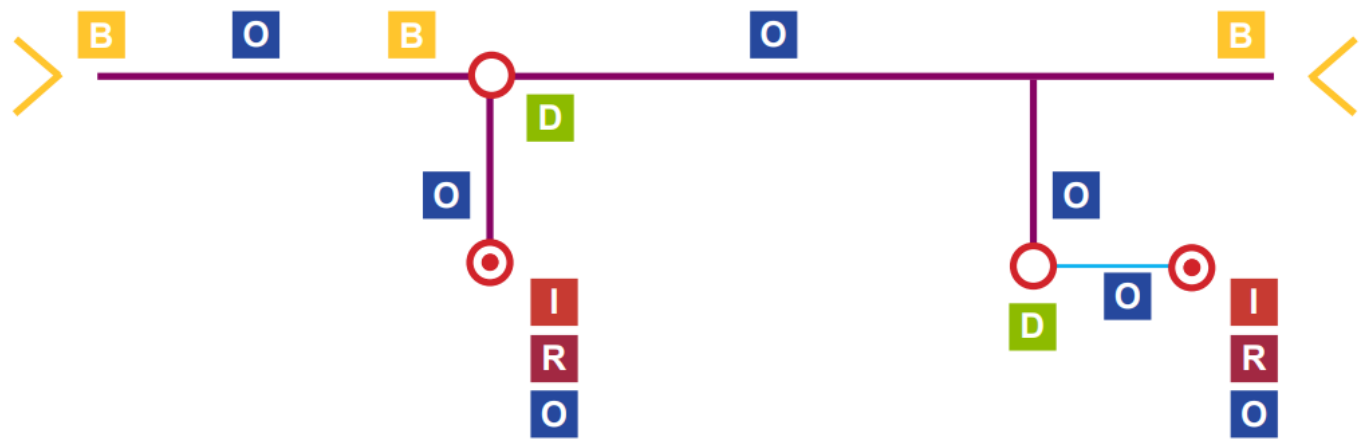
**Softcore:** Son los que están en camino a ser especializados.

**Ocasional:** De los tres segmentos, es el que dedica menos tiempo a la observación de aves.



Nota. Recogido del Perfil del Observador de Aves 2013.

**ANEXO N° 19. Clasificación de Señalética Según el Manual de Señalización Turística del MINCETUR**



- |  |                               |  |                                   |
|--|-------------------------------|--|-----------------------------------|
|  | Acceso al territorio          |  | Señal de Bienvenida               |
|  | Centro Soporte                |  | Señal Informativa de Orientación  |
|  | Recurso o Atractivo Turístico |  | Señal Panel Directorio            |
|  | Vía de acceso vehicular       |  | Señal de Interpretación           |
|  | Vía de acceso peatonal        |  | Señal de regulación o advertencia |

*Nota. Recogido del Manual de Señalización Turística del MINCETUR 2016.*

## ANEXO N°20. Clasificación de Pictogramas Según el Manual de Señalización Turística del MINCETUR.

### 1. Atractivos turísticos

#### 1.1. Sitios Naturales



AT-SN 01  
Nevado



AT-SN 02  
Laguna/Lago



AT-SN 03  
Caverna



AT-SN 04  
Río



AT-SN 05  
Playa



AT-SN 06  
Bosque



AT-SN 07  
Volcán



AT-SN 08  
Señal de Baño Termal



AT-SN 09  
Cascada



AT-SN 10  
Derrumbes



AT-SN 11  
Zoo



AT-SN 12  
Área Natural Protegida



AT-SN 13  
Mirador



AT-SN 14  
Dunas



AT-SN 15  
Lomas



AT-SN 16  
Humedales

*Nota. Recogido del Manual de Señalización Turística del MINCETUR 2016.*



AT-SN 17  
Centro de Interpretación



AT-SN 18  
Planetario



AT-SN 19  
Zona Reservada



NOTA: Para el caso del icono de Zona Reservada (AT-SN 17), puede ser modificado incorporando un dibujo de otra especie (ejemplo: Lobo de Mar, Focas, Pingüinos, etc.)



AT-SN 20  
Observación de flora y fauna



NOTA: Para el caso del icono de Observación de flora y fauna (AT-SN 18), puede ser modificado incorporando un dibujo de otro especie (ejemplo: Lobo de Mar, Focas, Pingüinos, etc.)



Nota. Recogido del Manual de Señalización Turística del MINCETUR 2016.

### 1.2 Manifestaciones culturales



AT- MC 01  
Museo



AT- MC 02  
Monumento Arqueológico  
Prehispánico



AT- MC 03  
Plaza de Toros



AT- MC 04  
Centro Histórico



AT- MC 05  
Monumento Histórico  
Esculturas



AT- MC 06  
Monumento Histórico  
Inmuebles



AT- MC 07  
Ambiente Urbano  
Monumental



AT- MC 09  
Patrimonio Mundial  
de la UNESCO



AT-MC 10  
Turismo Rural Comunitario



AT-MC 11  
Protección de  
Monumento Arqueológico



AT-MC 12  
Comunidades Nativas

### 1.3. Folklore



AT- FL 01  
Folklore o Peña



AT- FL 02  
Artesanía



AT- FL 03  
Gastronomía

NOTA: Para el caso del Pictograma de Turismo Rural Comunitario (AT-MC 10), el color de fondo puede variar de acuerdo a la paleta de colores por región del Manual de Identidad de Marca del TRC.

*Nota. Recogido del Manual de Señalización Turística del MINCETUR 2016.*



## 2. Actividades turísticas

### 2.1 Paseos



ACT- P 01  
Paseo en Cruceros



ACT- P 02  
Paseos en Bote  
o Alquiler de Botes



ACT- P 03  
Paseo en Caballito  
de Totora



ACT- P 04  
Paseos a Caballo o  
Cabalgatas / Alquiler



ACT- P 05  
Paseo en Carruaje  
o Alquiler de Carruaje



ACT- P 06  
Paseo en Lancha, Canoa o  
Embarcaciones Artesanales



ACT- P 07  
Paseo en Pedalones  
o Alquiler de Pedalones



ACT- P 08  
Paseo en Yate



ACT- P 09  
Sobrevuelo en Aeronave



ACT- P 10  
Paseo en Cuatrimoto



ACT- P 11  
Paseos en Globo Aerostático



ACT- P 12  
Paseos en Helicóptero

*Nota. Recogido del Manual de Señalización Turística del MINCETUR 2016.*

## 2.2 Deportes Acuáticos



ACT- D 01  
Buceo



ACT- D 02  
Canotaje



ACT- D 03  
Esquí Acuático



ACT- D 04  
Kayak



ACT- D 05  
Motonáutica



ACT- D 06  
Natación



ACT- D 07  
Pesca



ACT- D 08  
No Pesca



ACT- D 09  
Remo



ACT- D 10  
Tabla Hawaiana



ACT- D 11  
Windsurf



ACT- D 12  
Kitesurf

*Nota. Recogido del Manual de Señalización Turística del MINCETUR 2016.*

### 2.3 Deportes de Aventura



ACT- DA 01  
Ala Delta



ACT- DA 02  
Caminata o Trekking



ACT- DA 03  
Caza



ACT- DA 04  
No Caza



ACT- DA 05  
Ciclismo de Montaña



ACT- DA 06  
Campamento



ACT- DA 07  
Montañismo



ACT- DA 08  
Escalada en Roca  
o Nieve



ACT- DA 09  
Esquí



ACT- DA 10  
Espeleleismo



ACT- DA 11  
Parapente



ACT- DA 12  
Caza o Pesca  
Submarina



ACT- DA 13  
Puenting



ACT- DA 14  
Sandboard



ACT- DA 15  
Zip-Line / Canopy

*Nota. Recogido del Manual de Señalización Turística del MINCETUR 2016.*

### 3. Servicios turísticos y afines



ST-01  
Información Turística



ST-02  
Toma de Foto y Filmaciones

#### 3.1. Alojamiento



ST-AL 01  
Establecimiento de  
Hospedaje



ST-A 01  
Kiosko de Alimentos  
o Fuente de Soda



ST-A 02  
Cafetería



ST-A 03  
Restaurante

#### 3.3. Comunicaciones



ST-Com 01  
Teléfono



ST-Com 02  
Internet/ E-mail



ST-Com 03  
Fax/ Servicios Ejecutivos



ST-Com 04  
Oficina de Correos



ST-Com 05  
WiFi

*Nota. Recogido del Manual de Señalización Turística del MINCETUR 2016.*

### 3.4. Esparcimiento



ST-Esp 01  
Discotheca/ Nigth Club



ST-Esp 02  
Cine o Teatro



ST-Esp 03  
Casino



ST-Esp 04  
Karaoke



ST-Esp 05  
Bar



ST-Esp 06  
Juegos Infantiles



ST-Esp 07  
Hipódromo



ST-Esp 08  
Lugares de Picnic



ST-Esp 09  
Galería de Arte

*Nota. Recogido del Manual de Señalización Turística del MINCETUR 2016.*

### 3.5. Transporte



ST-TRA 01  
Buses Turísticos



ST-TRA 02  
Estación de Taxis



ST-TRA 03  
Embarcadero



ST-TRA 04  
Aeropuerto



ST-TRA 05  
Teleférico



AT-SN 06  
Ferrocarril



AT-SN 07  
Alquiler de Motocicleta



AT-SN 08  
Alquiler de Autos



AT-SN 09  
Doble Tracción Requerida



AT-SN 10  
Bicicletas Permitidas /  
Paseo o Alquiler de Bicicletas



AT-SN 11  
Motocicletas Permitidas  
o Paseo en Motocicletas



AT-SN 12  
Motocicletas No  
Permitidas



AT-SN 13  
Área de Parqueo



AT-SN 14  
Parqueo No Permitido

*Nota. Recogido del Manual de Señalización Turística del MINCETUR 2016.*

### 3.6. Otros Servicios



ST-Ot 01  
Estación de Servicio



ST-Ot 02  
Objetos Perdidos



ST-Ot 03  
Unidad de Salvamento  
de Alta Montaña



ST-Ot 04  
Casa de Cambios  
o Bancos



ST-Ot 05  
Agencia de Viajes



ST-Ot 06  
Guardería de Equipaje



ST-Ot 07  
Cajero Automático



ST-Ot 08  
Atención Médica



ST-Ot 09  
Agua Potable



ST-Ot 10  
Agua No Potable

*Nota. Recogido del Manual de Señalización Turística del MINCETUR 2016.*

#### 4. Servicios generales



SG 01  
Servicios Higiénicos  
(varones)



SG 02  
Servicios Higiénicos  
(mujeres)



SG 03  
Servicios Higiénicos  
(ambos sexos)



SG 04  
Guardaparque



SG 05  
Área de Fumadores



SG 06  
Área de No Fumadores



SG 07  
Arrieros



SG 08  
Policía de Turismo



SG 09  
Boletería



SG 10  
Comisaría



SG 11  
Salvavidas



SG 12  
Estacionamientos

*Nota. Recogido del Manual de Señalización Turística del MINCETUR 2016.*



## 6. Marcadores especiales



Acs - Mar 01  
Diagonal de Prohibición



Acs - Mar 02  
Círculo de Negación



Acs - Mar 03  
Flecha de Dirección



Acs - Mar 04  
Círculo de  
Recomendación

## 5. Accesibilidad de personas con discapacidad



Acs - Dis 01  
Accesible a Personas  
con Discapacidad



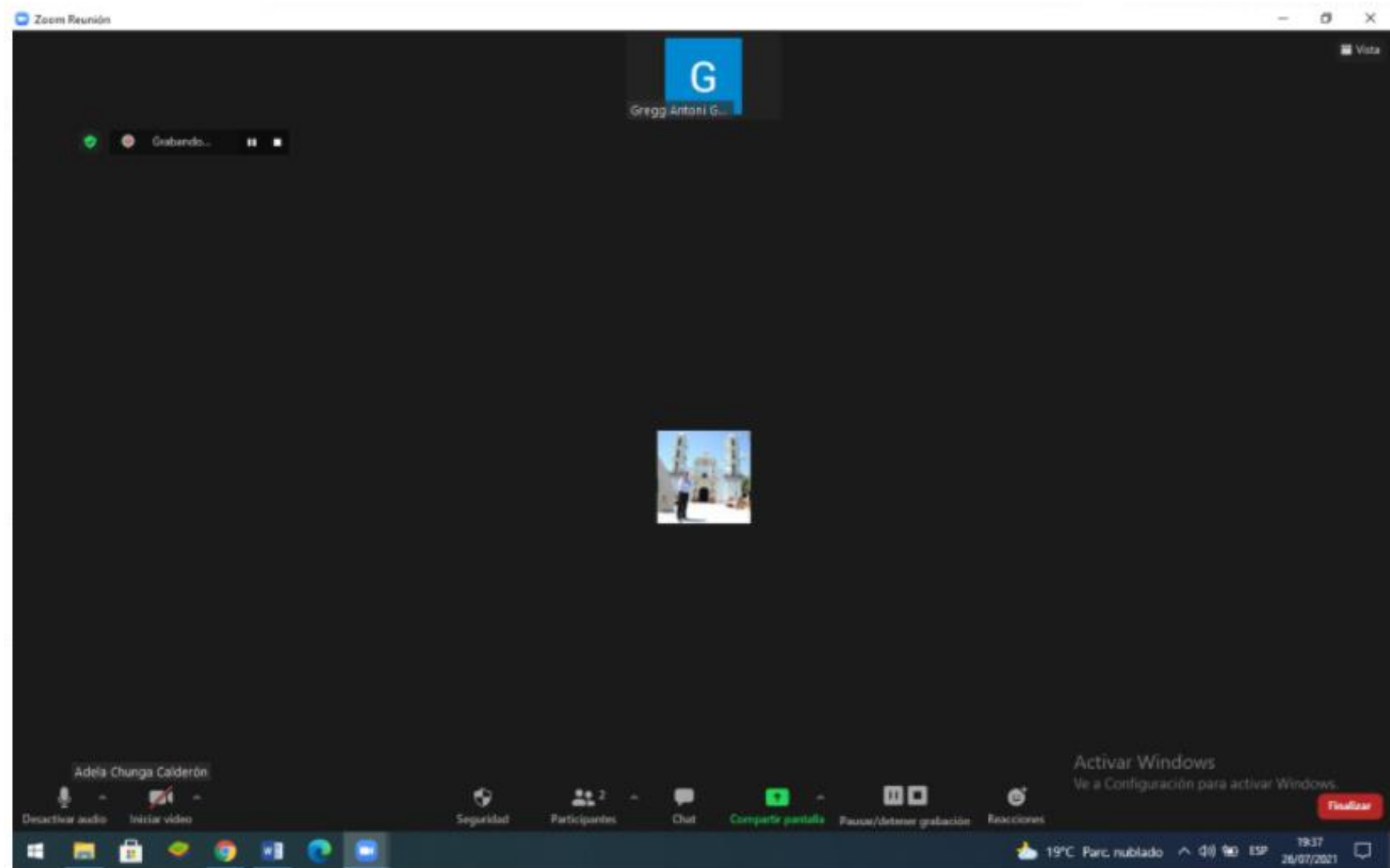
Acs - Dis 02  
Acceso a Rampa para  
Personas con Discapacidad



Acs - Dis 03  
Parqueo para Personas  
con Discapacidad

*Nota. Recogido del Manual de Señalización Turística del MINCETUR 2016.*

**ANEXO N° 21. Evidencia de Aplicación de Entrevista al Magister y jefe Encargado de la Oficina de Turismo de Sechura, Jonathan Marko Amaya Tinitana.**



## ANEXO N° 22. Desarrollo de Guía de Entrevista Sobre Desarrollo Turístico

<b>Guía de Entrevista Sobre Desarrollo Turístico</b>	
<b>Fecha:</b> 26 de julio del 2021	<b>Hora:</b> 19:37
<b>Lugar:</b>	Piura
<b>Entrevistador:</b>	García Gallardo Gregg Antoni
<b>Entrevistado:</b>	Jonathan Marko Amaya Tinitana - Magister y Jefe Encargado de la Oficina de Turismo de Sechura
<b>Introducción:</b>	
Esta entrevista se desarrolló con el fin de esclarecer dudas que surgieron durante todo el proceso de investigación, logrando aclararlas mediante conversatorios con especialistas del tema. Logrando acopiar información valiosa para el desempeño de la presente investigación.	
<b>Características de la entrevista:</b>	
Confidencialidad, tiempo aproximado 60 minutos.	

N°	Ítem	Respuesta
1.	<p>¿Cómo evaluaría el nivel actual del turismo en la provincia Sechura?</p>	<p>Buen en estos momentos se ha reactivado la actividad. Bueno en el caso de humedales estuvieron cerrados en el mes de diciembre a enero por temas de restricciones, pero han sido lugares que no han estado cerrados. De todas maneras, hasta el 2020 antes del mes de marzo que inicio todo el estado de emergencia si había una considerable actividad, pero era una actividad turística relacionada con gente de la zona y gente de Piura, pero más allá de ello turismo nacional no había exactamente, ahora como que se ha desarrollado una mayor afluencia de gente pero más que todo porque hay tres agencias, hay dos tour operadores que están haciendo esas rutas por eso al haber más publicidad en las redes sociales se ha incrementado ya el público nacional. En estos momentos no está al tope como había antes de la pandemia, pero si está mejorando en la medida de la gente de la zona y gente de la región que visita los humedales en el caso de San Pedro, Chulliyachi y Virrilá.</p>

*Comentario. Luego de la desactivación del sector turístico como consecuencia de la pandemia, se ha venido reactivando de a pocos tratando de recuperar el índice de visitas que tenían antes de la crisis sanitaria que se vivió, fortaleciendo e incentivando la visita de viajeros locales y regionales.*

N°	Ítem	Respuesta
2.	<b>¿Considera al turismo como una fuente de ingresos económicos?</b>	Claro que sí, por ejemplo, algunas agencias están trabajando con restaurantes que en su momento no se veían esos casos y definitivamente se está generando una actividad económica con respecto a la actividad turística.

*Comentario. Los operadores turísticos están creando alianzas con restaurantes de la zona para incluir la alimentación dentro de sus circuitos. Los cuales generarán mayor demanda de mano de obra, así como insumos, lo que se vería reflejado en el aumento de puestos de trabajos, así como de proveedores y/o distribuidores generando así una cadena económica positiva, beneficiando a la población local.*

N°	Ítem	Respuesta
3.	<p><b>¿Qué sector de la población se ve beneficiado con la puesta en práctica de la actividad turística?</b></p>	<p>Sobre todo, ahorita restaurantes y agencias de viajes dos empresas que están vinculadas a los recursos que has mencionado, hospedajes no tanto porque implicaría la permanencia de más de un día y en el tema de visitas a los humedales no se da por más de un día, son tours de medio día o full day. Digamos que serían los tours operadores, restaurantes y la parte de artesanía que se verían beneficiados con la llegada de visitantes.</p>

*Comentario. Al aumentar el flujo de turistas que arriben a la ciudad con la finalidad de visitar los principales recursos, aumentará el flujo económico de la región, con lo cual se ven beneficiado todos los actores involucrados en la actividad turística que principalmente son trabajadores de agencias de viajes, restaurantes y artesanos.*

N°	Ítem	Respuesta
4.	<b>Brindándole a la población formas alterna de generación de ingresos económicos, ¿Qué aspectos de su vida y de la familia cree usted que podrían mejorar?</b>	<p>Por ejemplo, en el caso de emprendimientos se han dado paseo en botes, en el caso del Ñapique se han dado también algunos sectores, también se han dado alternativas de emprendimientos de restaurantes, generación de empleos a través de la contratación para trabajar en restaurantes y sobre todo el sector artesanía que son más que todo mujeres que son madres de familia que se dedican a esa actividad que también generan ingresos al vender sus productos a los visitantes.</p>

*Comentario. Al contar con mayores ingresos económicos la calidad de vida de los pobladores mejoraría, adquiriendo nuevos y/o mejores servicios, así como artefactos más sofisticados. De la misma manera el nivel de educación en los ciudadanos aumentaría otorgando mayor competitividad a los procesos de selección de trabajo, lo que concluiría en un buen desempeño laboral.*

N°	Ítem	Respuesta
5.	<b>¿Considera que los atractivos turísticos naturales de la región contribuyen al desarrollo de la economía local?</b>	<p>Ahora mismo no, al menos en el caso de Sechura no está al nivel de movimiento económico generan playas del norte o el centro de Piura, pero está encaminado a ello. Llegará un momento en el que la necesidad de la gente por experimentar en espacios naturales abiertos se incrementará la actividad así mismo se darán oportunidades para que otros emprendimientos como restaurantes o también gente que quiera emprender en el caso de paseos en bote en Virrilá o kayak en esa zona, también gente que quiera hacer guiados con movilidad propia o servicio de traslado de visitantes. Hay gente que llega con su movilidad, pero requieren servicios de algún transporte porque los lugares que has mencionado no tienen un tráfico permanente de vehículos, no hay paraderos específicos que van a Virrilá, hay rutas que pasan por ahí pero no hay un flujo continuo de transportes para esa zona.</p>

*Comentario. Si bien es cierto hay un flujo de turistas en crecimiento, aún no es el necesario como para proponer al turismo como una actividad económica de peso en lo que respecta a su importe a la economía local. Sin embargo, con trabajo conjunto de empresas privadas y públicas, a corto plazo se proyecta que esta actividad se convierta en una de las principales aportadoras a la economía local.*



N°	Ítem	Respuesta
6.	<p><b>¿Considera que los restaurantes, agencias de viajes y establecimientos de hospedaje contribuyen al desarrollo turístico local?</b></p>	<p>En el caso de agencias sí, en el caso de restaurantes va compartido porque hay gente local y gente que llega de Piura, el bajo Piura.</p> <p>En el caso de hospedajes no, porque el principal público objetivo son las empresas mineras, el turismo aún no es su objetivo. Pero en el caso de las agencias de viajes y restaurantes sí contribuyen a la economía de Sechura.</p>

*Comentario. Al tener mayor número de visitantes que empleen los servicios turísticos de la zona para complementar y/o efectuar sus recorridos, se impulsará el desarrollo turístico de la zona.*

N°	Ítem	Respuesta
7.	<p><b>¿Cuentan con un registro de negocios turísticos inscritos dentro de la municipalidad? ¿Qué requisitos son considerados?</b></p>	<p>Los requisitos más que todo son lo que es el Texto Único de Procedimientos Administrativos (TUPA), que tiene que ver con el tema de cumplir parámetros de seguridad, temas de espacios...algo específico para turismo no existe, las constancias sectoriales las da la DIRCETUR es más que todo el trámite por la clase de establecimiento de acuerdo a sus medidas y características. Directorio si tenemos de restaurantes y hospedajes y agencias son sólo dos acá en la ciudad.</p>

*Comentario. Son pocos los negocios que están trabajando de manera responsable y seria, por lo que es primordial apoyarlos para potenciar su desarrollo y asentamiento dentro del mercado, así mismo buscar sumar más empresas turísticas que trabajen formalmente para ampliar el directorio de hospedajes, restaurantes y agencias de viajes.*

N°	Ítem	Respuesta
8.	<p>¿En qué estado se encuentran las principales vías de la ciudad?</p>	<p>Las principales serían las que vienen de la capital departamental, se encuentra en buen estado. La que va hacia el sur a la zona donde se desarrollan las actividades de pesca y mina también se encuentran en buen estado en el caso de Bayóvar, Puerto rico. En el caso de los atractivos turísticos la mayoría son trocha, las que conectan a los lugares de Virrilá, Chulliyachi, San Pedro son trocha aún, están afirmadas lo que permite el ingreso de cualquier tipo de vehículo, aún no están asfaltadas.</p>

*Comentario. El fácil acceso está garantizado tanto a la capital de la provincia como a cada uno de los recursos naturales, sin embargo, el reemplazar la mayoría de vías de acceso a los recursos que son trocha por vías asfaltadas facilitaría mucho más el acceso y acortaría el tiempo de llegada a cada uno de los destinos.*

N°	Ítem	Respuesta
9.	<p>¿Existe un plan de mantenimiento de la infraestructura de la ciudad?</p>	<p>Siempre se hacen limpieza de pistas y veredas, mantenimiento de áreas verdes, se realiza el manejo de residuos sólidos. En ese aspecto sí.</p>

*Comentario. El mantenimiento preventivo se pone en práctica periódicamente, evitando así egresos mayores del presupuesto destinado para estas actividades.*

N°	Ítem	Respuesta
10.	<p><b>¿Cuentan con señalización turística los atractivos de la región?</b></p>	<p>En el caso de Virrilá sí, en el caso de Chulliyachi también, un poco más orientado al no contaminar la zona de manglares y en el caso de San Pedro también cuenta con señalización. Virrilá y San Pedro actualmente son sitios RAMSAR están adecuados a una normativa que tiene que ver con el Ministerio del Ambiente y una normativa Internacional que tiene que ver justamente con la convención RAMSAR, se han hecho estudio en esos lugares para poder saber qué información se va a brindar.</p>

*Comentario. La señalización con la que cuentan los recursos es una señalética básica. MINCETUR (2016) realizó un manual de señalización turística, en donde clasifica la señalética en 5 grupos: señalética de bienvenida, señalética informativa de orientación, señalética panel directorio, señalética de interpretación y señalética de regulación o advertencia. De igual manera existe un manual de señalización turística que fue publicado por PROMPERU en el año 2016, en el cuál indican la tipografía, pictograma, medidas, colores exactos para una buena señalización turística que servirán de base para la ejecución de una buena señalética.*

N°	Ítem	Respuesta
11.	¿Cuentan con un plan de ubicación estratégica de los negocios al distintos negocios vinculados al turismo?	No, el plan de ubicación estratégica no se da en ningún lugar es un tema más que todo comercial. No he tenido el conocimiento de que alguna vez se haya hecho un documento de ese tipo, más que todo sería brindarle información de que lugares puede ir acudir en el caso de agencias y restaurantes. Plan de ubicación no me suena el término, no lo había escuchado antes.

*Comentario. La distribución estratégica de negocios turísticos de acuerdo al rubro que manejen, facilitaría el fácil reconocimiento y uso de los mismo a los visitantes quienes en muchas oportunidades dejan de usar los servicios turísticos por el desconocimiento de la ubicación de los mismos.*

N°	Ítem	Respuesta
12.	¿Considera que la estructura urbana actual esté relacionada con la identidad cultural del poblador?	No, en realidad si ha cambiado bastante el tema de infraestructura. No tenemos un centro histórico propiamente dicho, aquí no hay casonas coloniales, solamente existe una a una cuadra de la plaza de armas; hay entidades bancarias, restaurantes, pero no hay una armonía como se puede ver en los centros históricos de Lima, Arequipa, Trujillo... eso no se ve acá en la ciudad.

*Comentario. El tema de identidad cultural relacionada con el casco urbano de la ciudad es nula debido a las alteraciones que han sufrido las casonas republicanas para darle paso a empresas de construcciones modernas que son las que se encuentran en el centro de la ciudad.*

N°	Ítem	Respuesta
13.	<p><b>¿Cuál es el nivel actual de la identidad cultural de los ciudadanos?</b></p>	<p>En el caso de Sechura como población es bien marcada la identidad, en el tema de festividades Sechura es una de las provincias que tiene más festividades en el año, por el tema de la pandemia no se han podido celebrar todas, pero sí, esa es la identidad que tiene el poblador; se realizan festividades, se realizan danzas, por ese lado no se ha perdido el tema de identidad a pesar de que la pandemia implica que no se puedan realizar festividades como se venían haciendo normalmente.</p>

*Comentario. La identidad cultural de la población se encuentra muy marcada en lo que respecta a manifestaciones culturales. Es una zona en la que las costumbres se encuentran muy arraigada dentro de cada familia y que son transmitida de forma oral de generación en generación.*

N°	Ítem	Respuesta
14.	<p>¿De qué manera el desarrollo turístico contribuye a la formación y fortalecimiento de la identidad cultural del poblador?</p>	<p>Por ejemplo, en el caso de nuestros principales atractivos como Médano blanco o Zona Reservada de Illescas que también contribuyen al tema de fortalecimiento de identidad, en qué sentido, en que en el caso de Illescas es el primer asentamiento de pobladores en Sechura hace 7 000 a.c., eso es lo que identifica a la zona, que ahí fue el primer lugar donde vivieron pobladores sechuranos; en el caso de Médano Blanco es un tema más vinculado a lo que es nuestro desierto, más allá de ser arenales también representa zonas donde se realizan actividades productivas, zonas donde hay variedad de especies. En el tema de Virrilá tiene que ver bastante con el avistamiento de flamencos y de tortugas verdes que se pueden apreciar también en el Ñuro, todo ese tema de fauna con la que se ve en la zona es característico de Sechura, se denota en la identidad de la gente que sienten que es una provincia joven con una bahía muy diversa en especies marinas.</p>

*Comentario. Al vincular pasajes de nuestra historia con los sitios visitados fomenta que el sentimiento de nacionalismo se acreciente en cada uno de los visitantes.*

N°	Ítem	Respuesta
15.	<p>¿Qué proyectos existen para la formación y fortalecimiento de la identidad cultural del poblador?</p>	<p>Por ejemplo, en el caso de Sechura trabajamos bastante con el fortalecimiento de identidad con lo que es artesanía, cada vez que uno pueda realizar alguna actividad, tiene que trabajarse con recursos marinos (caracoles, conchas de abanico...) al igual que el tema de trajes típicos tiene que ver con la identidad del poblador. En el caso de lo que son interpretaciones artísticas siempre se dan acá, hoy justamente hemos tenido una exposición pictórica de cuadros que tienen afinidad con las actividades que se realizan en Sechura y la promoción de lo que tiene que ver con recursos naturales, la identificación de los lugares con escolares se da continuamente. Proyectos propiamente dichos no son, pero son actividades, porque proyectos embargan un tema con antecedente de años. El término correcto no serían proyectos, sino actividades que se realizan acá en la ciudad.</p>
<p><i>Comentario. El mecanismo que se emplea para expresar y fortalecer la identidad cultural es el arte, mediante sus distintas manifestaciones como las que son puestas en práctica como las manualidades con insumos de la región, exposiciones pictóricas...</i></p>		

N°	Ítem	Respuesta
16.	<p><b>¿Cuál es el nivel de conciencia ambiental del poblador?</b></p>	<p>Digamos que ha mejorado en los últimos años, pero siempre hay falencias. En algunos casos se respetan los lugares, por ejemplo, en el caso de Chulliyachi, Manglares de San Pedro y Virrilá hay comités de guardaparques y guardaparques en el caso de Virrilá que también cuidan la zona. De todas formas, siempre se realizan campañas de limpieza constantemente, pero en comparación a otros años ha bajado bastante, la misma gente ya empieza a tomar conciencia sobre el cuidado de los recursos.</p>

*Comentario. Se debe inculcar desde pequeños la conciencia ambiental para poder disfrutar y preservar la naturaleza, así como la biodiversidad que se encuentra en ella. Para que de grandes se convierta en un hábito que serán replicados por futuras generaciones.*

N°	Ítem	Respuesta
17.	<p><b>¿Cuál es el nivel de cuidado del medio ambiente en la región?</b></p>	<p>Cuando uno está en el trayecto de Piura a Sechura, en la carretera se pueden apreciar basurales, también quema de pastizales en plena pista hay temas que de repente aún no se han podido controlar. Todavía se debe trabajar bastante con el tema de conciencia ambiental a nivel regional, porque ya sea pequeño o bastante igual se contamina en nuestras actividades diarias, es algo que debe regularse en algún momento.</p>

*Comentario. Es un tema muy amplio en el que se debe trabajar conjuntamente para poder delegar tareas que conjuntamente logren una meta específica, así*



*misma demanda no sólo de participación de la ciudadanía, sino también un factor económico, cultural e intelectual.*

---

N°	Ítem	Respuesta
18.	<b>¿De qué manera la municipalidad viene trabajando para preservar el medio ambiente?</b>	Todo el tema de concientización ambiental se da permanentemente acá en la municipalidad, visitas a las instituciones, negocios, charlas, capacitaciones, campañas de limpieza en conjunto con la población de la zona en el caso de Chulliyachi, Manglares y Virrilá, de igual manera se trabaja permanentemente con instituciones como ONG, Gobierno Regional que trabajan en actividades conjuntas que ayuden a potenciar nuestros recursos.

*Comentario. Se debería trabajar conjuntamente con el sector educativo y no sólo para buscar soluciones a los problemas existente o los que se generen a futuro, sino anticiparse a los problemas, evitando generarlos.*

---

N°	Ítem	Respuesta
19.	¿Cuentan con un presupuesto destinado únicamente para el cuidado del medio ambiente?	Sí, exactamente hay sub subgerencia de salud y medio ambiente que tiene esas funciones en su estructura organizacional y tienen los recursos para realizar ese tipo de cuidados, de todas maneras, ellos trabajan con cooperación internacional, este caso JICA de Japón apoya bastante en el tema de cuidado; hace una semana se inauguró un relleno sanitario muy moderno acá en la ciudad que se trabajó con el MINAM, JICA y la Municipalidad de Sechura.

*Comentario. Debido a la situación de pandemia que se vivió, muchos de los sectores vieron recortados los presupuestos que tenían destinados en un principio, por eso se han visto en la necesidad de buscar colaboración internacional que no sólo colaboran monetariamente sino también con el tema de ideas innovadoras para ser puestas en práctica.*

N°	Ítem	Respuesta
20.	¿La preservación del medio ambiente repercute en el desarrollo económico de la ciudad?	De hecho que sí, por ejemplo, lo que es la bahía de Sechura hay mucha preservación más que todo por el cuidado que tiene la gente con el tema de explotación hidrocarburos o algún proyecto que tenga que ver con extracción mineros ahí en la bahía, la gente está concientizado que debe cuidar la bahía y que algún proyecto que se pueda realizar en este sector podría contaminar.

*Comentario. Es importante que se realicen estudios para saber cuál es el límite de cada actividad económica para que pueda realizarse por mucho tiempo sin destruir la fuente de extracción y/o de desarrollo.*

N°	Ítem	Respuesta
21.	<b>¿Existen proyectos que potencien la preservación del medio ambiente?</b>	<p>Sí claro, en el tema de Virrilá y San Pedro existen. Hace poco hubo un estudio de zonificación del área de Virrilá para saber qué áreas son para observación de aves, qué áreas son para turismo y qué áreas son para investigación; son estudios que se han hecho y se van a realizar en San Pedro y en Manglares, estas ya son áreas de conservación ambiental. En el caso de Virrilá es área de conservación ambiental junto a Chulliyachi y en el caso de San Pedro ya es un sitio RAMSAR.</p>

*Comentario. Se debe trabajar conjuntamente con empresas privadas para que realicen proyectos que beneficien los recursos turísticos, convirtiéndolos en sitios que cumplan con las exigencias necesarias para atraer un flujo de turistas internacionales, que por lo general tienen más exigencias que los turistas locales.*

N°	Ítem	Respuesta
22.	<b>¿Cuentan con presupuesto destinado para el sector turismo?</b>	<p>Porcentaje exacto no te podría dar, sería cuestión de consultarlo con el plan operativo. A groso modo se podría decir que de la totalidad del presupuesto municipal es menos del 5%, porque en realidad hay actividades que en todo el año han repercutido en el presupuesto de todos los gobiernos locales como el tema de salud ha sido algo primordial en los últimos meses y por ahí es que ha estado la prioridad de todos los municipios últimamente.</p>

---

*Comentario. No se le puede pedir grandes resultados si no se cuenta con el apoyo necesario para potenciar los recursos naturales locales, cuentan con todo el potencial, pero necesitan de infraestructura para así poder generar que un mayor flujo de turistas arribe a ellos.*

---

N°	Ítem	Respuesta
23.	<p><b>¿Con qué planes, proyectos o actividades de desarrollo turístico cuentan actualmente?</b></p>	<p>Actualmente Sechura no tiene un plan específico de turismo. El trabajo que se viene haciendo se hace bajo los lineamientos del PERTUR que se oficializó en el 2019, ese sería el documento de gestión en que nos estamos guiando. Ya en el 2021 se ha promulgado el tema del plan de reactivación del turismo a nivel nacional que tiene lineamientos que se podrían consultar. Un proyecto a nivel de Proyecto de Inversión Pública (PIP) se da en el caso de manglares de San Pedro, se quiere hacer una especie de parador turístico, habilitar espacios para desarrollo del turismo, avistamiento de aves, centro de interpretación, eso sí se ha contemplado, pero como PIP. Para los demás lugares son más que todo actividades como señalización, mantenimiento de accesos, poder actualizar fichas de inventario que es lo primordial para poder formular un PIP a futuro.</p>

*Comentario. El PENTUR y PERTUR son los documentos primordiales en los que pueden analizar y medir los objetivos con los que deben cumplir, a parte de ello existen proyectos privados que ayudan a concretizar de forma más rápida con esos objetivos o desarrollar proyectos en otras zonas que no fueron incluidas, pero que cuentan con todo el potencial para desarrollar actividades turísticas.*

N°	Ítem	Respuesta
24.	<p><b>¿Existe proyectos de captación de emprendedores que se dediquen al sector turismo?</b></p>	<p>En Sechura no hay asociatividad alguna en turismo, se da solamente en el tema de artesanías que son asociaciones de artesanas.</p> <p>Son pocos aún los operadores turísticos aquí en Sechura, hay dos aquí que hacen la ruta que hacen la ruta incluyendo San Pedro, Chulliyachi y Médano Blanco, pero no son un gremio o asociación, son empresas que vienen trabajando de forma individual que realizan estas actividades.</p>

*Comentario. La generación de gremios de restaurantes, agencia de viajes, hospedajes y/o artesanos ayudaría a los mismos involucrados en dichas actividades al exponer los principales problemas con los que cuenta cada sector y buscando soluciones conjuntas que beneficien a todos los involucrados.*

N°	Ítem	Respuesta
25.	<p><b>¿Consideran que la capacitación permanente es indispensable para hacer a un servicio y/o producto competitivo?</b></p>	<p>Definitivamente sí, aquí tenemos siempre contacto con CENFOTUR para el tema de fortalecimiento de competencias tanto en el tema de restaurantes como en el de hospedajes en lo que es atención al cliente y se dan toso los años. Hace poco hubo un curso en el mes de junio con negocios de Sechura que fue de forma virtual y hubo participación. Ahora lo que está promoviendo el Gobierno Regional a través de la DIRCERTUR es el “Safe Travel” para lo que son normas de bioseguridad para el turismo.</p> <p><i>Comentario. El negocio de turismo es un mercado que está en constante evolución, buscando adecuar cada tipo de turismo a las exigencias de sus visitantes. Por eso la capacitación es algo con lo que se debe trabajar permanentemente para poder estar al tanto de las actualizaciones y o novedades que se dan dentro de este mercado.</i></p>