



UNIVERSIDAD CÉSAR VALLEJO

**FACULTAD DE CIENCIAS EMPRESARIALES
ESCUELA PROFESIONAL DE ADMINISTRACIÓN EN
TURISMO Y HOTELERÍA**

**Condiciones del distrito de Zurite para potenciar el Turismo
Cultural, Anta – Cusco 2021**

TESIS PARA OBTENER EL TÍTULO PROFESIONAL DE:
Licenciado en Administración en Turismo y Hotelería

AUTORES:

Díaz Luza, Israel (ORCID: 0000-0003-0927-5011)
Jara Yucra, Víctor Harry (ORCID: 0000-0003-0813-8170)

ASESOR:

Mg. Huamaní Paliza, Frank David (ORCID: 0000-0003-3382-1246)

LÍNEA DE INVESTIGACIÓN:

Patrimonio y recurso turístico.

LIMA - PERÚ

2021

Dedicatoria

Ya sabemos cómo funciona esto, coges un libro, saltas a la dedicatoria y descubrimos que una vez más, el autor ha dedicado su libro a alguien que no eres tú.

Agradecimiento

Nos van a faltar páginas y palabras para agradecer a las personas que de forma directa e indirecta se involucraron y merecen mucho reconocimiento, que con esfuerzo y dedicación nos ayudaron a culminar nuestra carrera universitaria, en especial a nosotros.

Índice de contenidos

Carátula.....	i
Dedicatoria.....	ii
Agradecimientos.....	iii
Índice de contenidos.....	iv
Índice de tablas.....	v
Índice de gráficos y figuras.....	vi
Resumen.....	vii
Abstract.....	viii
I. INTRODUCCIÓN.....	1
II. MARCO TEÓRICO.....	5
III. METODOLOGÍA.....	22
3.1. Tipo y diseño de la investigación.....	23
3.2. Categorías, subcategorías y matriz de categorización.....	23
3.3. Escenario de estudio.....	23
3.4. Participantes.....	24
3.5. Técnicas e instrumentos de recolección de datos.....	25
3.6. Procedimiento.....	26
3.7. Rigor científico.....	27
3.8. Método de análisis de datos.....	29
3.9 Aspectos éticos.....	30
IV. RESULTADOS Y DISCUSIÓN.....	31
V. CONCLUSIONES.....	58
VI. RECOMENDACIONES.....	60
REFERENCIAS.....	62
ANEXOS.....	68

Índice de tablas

	Pág
Tabla 01: Validez de contenido	28
Tbala 02: Matriz de consistencia.....	Anexos
Tbala 03: Matriz de categorización apriorística.....	Anexos
Validación de expertos.....	Anexos

Índice de gráficos y figuras

Foto 01.....	Anexos
Foto 02.....	Anexos
Foto 03.....	Anexos
Foto 04.....	Anexos
Foto 05.....	Anexos
Foto 06.....	Anexos
Foto 07.....	Anexos
Foto 08.....	Anexos
Foto 09.....	Anexos
Foto10.....	Anexos
Foto 11.....	Anexos
Foto 12.....	Anexos
Foto 13.....	Anexos
Foto 14.....	Anexos
Foto 15.....	Anexos
Foto 16.....	Anexos
Foto Turnitin.....	Anexos

Resumen

La presente investigación determina las condiciones turísticas del distrito de Zurite, Anta - Cusco, para potenciar el turismo cultural. Para llevar a cabo este trabajo utilizamos el enfoque cualitativo de tipo aplicada, con diseño fenomenológico. La muestra de nuestro estudio estuvo conformada por once personas entre gestores y pobladores de Zurite involucrados en el turismo. Los resultados nos permitieron observar que las condiciones turísticas de Zurite no son totalmente adecuadas y necesitan un trabajo aunado para poder generar las condiciones óptimas a fin de recepcionar turistas de perfil cultural, tal como propone Sergio Molina, quien menciona que para que la actividad turística se desarrolle de manera adecuada se necesita que el recurso turístico, la infraestructura, la comunidad receptora y la planta turística se encuentren aunadas y aptas para la acogida de visitantes. La conclusión del trabajo nos muestra que las condiciones turísticas de Zurite son regulares puesto que los recursos turísticos y la planta turística se encuentran en un mal estado, por otro lado, la infraestructura y la comunidad receptora necesitan una mejor gestión turística y también mayor capacitación. Por lo expuesto, se recomienda crear un plan turístico para Zurite y que esté ligado a campañas de capacitación constante para población e interesados.

Palabras clave: Condiciones turísticas, recurso turístico, infraestructura, comunidad receptora, planta turística.

Abstract

The present investigation determines the tourist conditions of the Zurite district, Anta - Cusco, to promote cultural tourism. To carry out this work we used the qualitative approach of applied type, with phenomenological design. The sample of our study consisted of eleven people between managers and residents of Zurite involved in tourism. The results allowed us to observe that the tourist conditions of Zurite are not totally adequate and need a joint work to be able to generate the optimal conditions in order to receive tourists with a cultural profile, as proposed by Sergio Molina, who mentions that for the tourist activity to be developed properly, it is necessary that the tourist resource, the infrastructure, the receiving community and the tourist plant are united and suitable for welcoming visitors. The conclusion of the work shows us that Zurite's tourist conditions are regular since the tourist resources and the tourist plant are in poor condition, on the other hand, the infrastructure and the receiving community need better tourist management and also greater training. Therefore, it is recommended to create a tourist plan for Zurite and that is linked to constant training campaigns for the population and interested parties.

Keywords: Tourist conditions, tourist resource, infrastructure, receiving community, tourist plant.

I. INTRODUCCIÓN

Sobre nuestra aproximación temática podemos ver que actualmente el turismo cultural es de gran importancia ya que ha venido creciendo desde hace más de veinte años, datos Turismo que es el sistema de información estadística de turismo, (MINCETUR, 2021) registra que en el “2019 el ingreso de turistas a Machupichu fue de 1’505 434”, este nivel de flujo de visitantes enfocados hacia la cultura, hace necesario un sistema turístico con una comunidad receptora que maneje de manera adecuada los recursos turísticos, infraestructura y la planta turística, que se implementara para la optimización del destino turístico hacia la práctica del turismo cultural.

Rijeka, una ciudad de Croacia conocida por su ambiente festivo, alberga el puerto más grande del país. Rijeka fue distinguida como “Capital Europea de la Cultura bajo el lema Puerto de la diversidad” (Europeo, 2020). Es una ciudad que respeta las diferentes culturas europeas y es un foco de atractivo cultural.

Por otro, en latino América tenemos de ejemplo la ciudad de San miguel de Allende-Guanajuato que el 2019, fue reconocida como “Capital Americana de la cultura según el Bureau Internacional de Capitales Culturales” (CAC, 2020), la distinción recibida fue por su aporte cultural y arquitectónico al barroco mexicano, su calidad en el servicio y su potencial para posicionarse como una de las ciudades que representan los focos culturales en América.

Con respecto a Perú, de acuerdo a la investigación sobre el perfil del turista extranjero hecha por PromPerú, en el año 2017 afirma que, el 85 % de los turistas extranjeros que visitaron nuestro país, motivados por el turismo cultural, llegaron a la región Cusco, atraídos por el interés de conocer la capital del imperio Incaico así mismo la ciudadela pétrea de Machu Picchu.

En el ámbito local tenemos la investigación de (Deza, 2017), sobre “los recursos turísticos Huarcocondo en Anta y su diversificación en la oferta turística”, determina la variedad de atractivos naturales y culturales, realizando un inventario de los atractivos el cual es la base para generar oferta turística

En este contexto, el Distrito de Zurite, cuenta con un potencial turístico amplio con zonas arqueológicas, caminos incas transversales, pinturas rupestres,

andenes relictos, folklore, festividades, dicho potencial para su explotación primero requiere evaluar las condiciones con las que cuenta el distrito de Zurite para potenciar el turismo cultural, lo cual es una de los motivos principales para poder generar desarrollo para la población.

Este trabajo es importante realizarlo, ya que según (MINCETUR, 2021), el 70% de los turistas que visitan el Perú son de perfil de turista cultural, por tal motivo necesita de un atención especializada y personalizada, para la exposición de todos los recursos potenciales, y un adecuado diagnóstico para promover el turismo cultural. Por ello, nuestro problema general a tratar será; ¿Cuáles son las condiciones del distrito de Zurite para potenciar el turismo cultural, Anta, Cusco, 2021?, por otro lado, proponemos algunos problemas específicos, en primer lugar, ¿Cuáles son las condiciones de los recursos culturales del distrito de Zurite para potenciar el turismo cultural, Anta, Cusco, 2021?, así mismo, ¿Cuáles son las condiciones de la infraestructura del distrito de Zurite para potenciar el turismo cultural, Anta, Cusco, 2021?, luego analizaremos, ¿Cuáles son las condiciones de la comunidad receptora del distrito de Zurite para potenciar el turismo cultural, Anta, Cusco, 2021?, finalmente, ¿Cuáles son las condiciones de la planta turística del distrito de Zurite para potenciar el turismo cultural, Anta, Cusco, 2021?.

Con respecto a nuestra justificación, la investigación desarrollada analizará las condiciones del Distrito de Zurite para potenciar el turismo cultural, Zurite alberga recursos turísticos diversos, únicos y guardan un legado cultural amplio, estos recursos son mínimamente explotados y no representa beneficio alguno para la población, generado por el poco conocimiento que tienen sobre el turismo, por la mínima participación de la autoridades en crear métodos de gestión y el abandono por parte del Ministerio de cultura, es por eso, que es necesario realizar un diagnóstico turístico de esta zona a fin de conocer todo el potencial que este distrito guarda, dicho diagnóstico será el primer paso para potenciar el turismo cultural en Zurite.

Zurite es un espacio cultural importante dentro de la provincia de Anta, la importancia de este distrito responde a un proceso histórico cultural vasto que resguarda un cúmulo de conocimiento y de manifestaciones culturales

diversas, estas características representan un potencial turístico que tiene todas las particularidades para ser aprovechado, sin embargo la población, las autoridades y las instituciones relacionadas con la cultura y el turismo no apuestan por el aprovechamiento de dicho potencial, de las recomendaciones de esta investigación que trata sobre las condiciones del distrito de Zurite para potenciar el turismo cultural, se pueden tomar algunas que puedan ser replicadas en espacios culturales similares, como pueden ser: Las trece provincias del Cusco y regiones como Arequipa, Ica, Cajamarca y demás.

Para la justificación teórica, este trabajo toma de base la teoría del sistema turístico planteado por el investigador Sergio Molina, es el producto de una exhaustiva revisión de bibliografía y literatura sobre diagnóstico turístico que están vigentes en los debates actuales, en resumen, hemos sintetizado el estado del arte de nuestra principal variable.

Además, para la justificación metodológica; el instrumento en el que nos hemos basado es en la teoría de sistema turístico planteado por Sergio Molina, el cual mide el diagnóstico turístico de forma cualitativa, hemos validado esta metodología de manera interna y externa hacia nuestra realidad, por lo cual, puede ser replicado en otros contextos sociales muy similares.

En resumen, este trabajo de investigación trató de analizar y explicar las condiciones turísticas de Zurite, este espacio constituye un foco representativo de nuestra riqueza cultural, es por este motivo que es nuestro oficio conocerla, protegerla y revalorarla.

Por todo ello, proponemos el siguiente objetivo general, determinar las condiciones turísticas del distrito de Zurite para potenciar el turismo cultural, Anta, Cusco, 2021. Para poder desarrollar el objetivo general, vamos a proponer los siguientes objetivos específicos, en primer lugar, analizar las condiciones de los recursos culturales del distrito de Zurite para potenciar el turismo cultural, Anta, Cusco, 2021. Nuestro segundo objetivo es, describir las condiciones de la infraestructura del distrito de Zurite para potenciar el turismo cultural, Anta, Cusco, 2021, en esa misma línea nuestro tercer objetivo será determinar las condiciones de la comunidad receptora del distrito de Zurite para

potenciar el turismo cultural, Anta, Cusco, 2021 y finalmente, vamos a describir las condiciones de la planta turística del distrito de Zurite para potenciar el turismo cultural, Anta, Cusco, 2021.

Finalmente, trabajaremos en base a la siguiente hipótesis, las condiciones turísticas del distrito de Zurite son favorables para desarrollar un turismo cultural, ya que se tiene diversos recursos y una comunidad receptora idónea para ella.

II. MARCO TEÓRICO

El tema de este trabajo ya fue abordado varias veces y con diferentes enfoques, cada uno visto y desarrollado desde diferentes contextos, vamos a presentar nuestros antecedentes internacionales: (Nastos & Matzarakis, 2019), en el trabajo de investigación que realizan sobre el clima y las condiciones turísticas en la Isla de Milos en Grecia se plantean analizar las condiciones climáticas – turísticas de este lugar, evalúan el clima por componentes (físico, térmico, estético) y utilizaron las simulaciones climáticas regionales, sobre esta base se describe como la información climática puede ser aprovechada por los visitantes para anticipar su confort térmico y las condiciones físicas de su viaje, concluyeron que, en Milos las condiciones turísticas en relación a los climas, son más óptimas en los meses de primavera y al inicio del otoño, generando así una oportunidad de ampliar el ciclo turístico en la zona.

También (Vorzsak & Gut) en su investigación sobre el diagnóstico estratégico del turismo religioso en Rumanía tienen como objetivo analizar el estado en el que se encuentra el turismo religioso de esta zona, este trabajo tuvo un enfoque cualitativo, utilizaron los cuestionarios y el análisis FODA para llegar a su objetivo planteado, concluyeron que el turismo religioso está mal posicionado en esta zona y que necesita un trabajo más conjunto.

Por otro lado (Mousa, 2018) en su investigación sobre la evaluación de los recursos turísticos potenciales en Al – Amir en Irack y sus alrededores, Jordania, tiene como principal objetivo clasificar e inventariar los recursos existentes y potenciales en Al -Amir, tiene un enfoque cualitativo y cuantitativo, uso como instrumento la entrevista y la observación, concluye que Al – Amir y sus entornos tienen atractivos turísticos aprovechables pero carecen de infraestructura adecuada y vías de acceso.

(Toselli, 2019), en su investigación sobre la evaluación del potencial turístico de las aldeas rurales de Entre Ríos provincia de Argentina, tiene como objetivo evaluar el potencial turístico-cultural de las aldeas mencionadas, este trabajo fue de tipo exploratorio (cualitativo), se consultó fuentes primarias y secundarias, se elaboraron instrumentos para evaluar el potencial turístico. Se pudo evidenciar que no existe un registro del patrimonio tangible e intangible de

las aldeas de Entre Ríos, se concluye que disponer de datos verídicos al respecto coadyuvara a trabajar en normativas y financiamiento, que permita conservar lugares importantes e identificar potenciales atractivos.

Por otro lado, los investigadores (Pérez y Contreras de la Torre, 2017), en su artículo científico “Diagnóstico turístico local para el ecoturismo comunitario en San Juan de Idelfonso (Ixtlahuaca México)”, analizan las condiciones para impulsar el ecoturismo comunitario, a partir de un modelo de desarrollo turístico integrado, planteado por Diego Lopez Olivares en el año 2003, tiene un línea de investigación cualitativa, se utilizó la encuesta mediante cuestionario hacia la población y se hizo un completo examen contextual de la realidad turística de la localidad, para la identificación y jerarquización de los recursos potenciales se usaron diferentes instrumentos, como el planteado por la MCIT (Ministerio de Comercio, Industria y Turismo de Colombia), que consiste en un detallado levantamiento de información de cada recurso turístico basándose en variables como la calidad, el apoyo y el significado; concluyeron que en esta comunidad existe una falta de valorización del medio natural y que se puede impulsar el desarrollo del ecoturismo recuperando el medio ambiente, fortaleciendo la identidad de la comunidad, la creación de rutas turísticas y fomentar la educación ambiental.

Por esta misma línea (Escobar, Bertrán, & Bonza, 2017) en su artículo “El potencial de los bienes culturales asociados a la actividad turística como factor de desarrollo local en el barrio Getsemaní, Cartagena de Indias”. Su objetivo es analizar el barrio de Cartagena de Indias, inscrito por la UNESCO en la Lista del Patrimonio Mundial. Este trabajo tiene un enfoque cualitativo y cuantitativo, analizaron la documentación de los registros estadísticos y utilizaron la encuesta y entrevista, concluyeron que la población dueña de la cultura no actúa en el crecimiento del turismo como factor económico que este de alguna manera genera economía y empleo.

Finalmente tenemos a (Chávez, 2016), en su investigación sobre el diagnóstico turístico del Cantón Jaramijó de la Provincia de Manabí – Ecuador, su objetivo general fue diseñar un circuito turístico, este trabajo tuvo un enfoque mixto, de campo, documental y bibliográfico, se aplicó el método teórico y empírico, se

usó fichas de observación, entrevistas y encuestas para la recolección de datos, se llegó a la conclusión que el Cantón se encuentra en un estado óptimo para albergar turistas, pero es poco aprovechado puesto que los atractivos del lugar no son reconocidos ni se conoce su importancia.

Con respecto a el diagnóstico turístico han escrito muchos investigadores, en relación a los antecedentes nacionales, tenemos a (Yoctún, 2018), en su tesis titulada “Diagnóstico Turístico del Sitio Arqueológico de Puruchuco, Distrito de Ate”, tuvo como objetivo general conocer el diagnóstico turístico del sitio arqueológico de Puruchuco, la autora desarrollo una investigación aplicada de enfoque cualitativo, empleó el diseño etnográfico y fenomenológico, a su vez empleó las fichas de observación, una guía de entrevista para recabar la información necesaria, la investigación concluye que el diagnóstico turístico del sitio arqueológico de Puruchuco nos muestra que existen las condiciones adecuadas para desarrollar la actividad turística como la infraestructura, el excelente estado de los recursos, el desarrollo de planes estratégicos que realiza el ente municipal y la inclinación de la población para imbuirse en el desarrollo turístico de Puruchuco.

Otra investigadora que habla sobre diagnóstico turístico es (Rodríguez, 2016) en su trabajo de investigación titulado “Diagnóstico situacional de los recursos territoriales turísticos para el desarrollo del turismo cultural en el centro poblado de Uyurpamapa, Incahuasi – Ferreñafe”, cuyo objetivo general fue diagnosticar la situación de los recursos turísticos de Uyurpamapa, Incahuasi – Ferreñafe, la autora uso la investigación de tipo descriptivo y proyectiva, de diseño no experimental trasversal, se aplicó la observación directa y la encuestas, los instrumentos que se usaron fueron, la ficha técnica de inventario de recursos turísticos y la encuesta hacia los pobladores de la zona, se concluyó que en este lugar se encontraron 13 recursos territoriales turísticos, estos cuentan con rutas de acceso, existe infraestructura y servicios necesarios fuera del recurso, sin embargo no cuentan con la debida señalización turística, y que el 83% de la población encuestada está dispuesta a enriquecer sus habilidades en el ámbito del turismo, también en base a la información de la investigación se generó un

plan de desarrollo turístico centrado en el pueblo de Uyurpamapa, Incahuasi – Ferreñafe.

(Revilla, 2018) en su investigación sobre el diagnóstico turístico para la región Madre de Dios, se propone como objetivo principal el de realizar un diagnóstico actual de la actividad turística cuyo ámbito comprende tres provincias de Madre de Dios, esta investigación es descriptiva observacional, para la recolección de datos se utilizó como técnica la observación y como instrumento las fichas, la autora concluye que Madre de Dios cuenta con una oferta turística basada en el entorno natural, lo que permite el desarrollo del turismo de naturaleza, a su vez concluye que los servicios turísticos están creciendo de manera paulatina pero de manera informal, en cuanto a la infraestructura se detalla que se cuenta con un equipamiento básico para brindar una adecuada atención.

Sobre los antecedentes locales tenemos a (Alvarez Estrada, 2017), que en su trabajo de investigación titulado “Evaluación del turismo vivencial en la comunidad de Chahuaytire del año 2016”, evalúa la situación del turismo Vivencial en Chahuaytire (Pisac), esta investigación tiene un enfoque cualitativo y es de tipo descriptivo – evaluativo, se llega a la conclusión de que la situación del turismo vivencial en Chahuaytire está en un estado regular y bueno, pues dicha comunidad es un potencial turístico vivencial, pero no genera un flujo turístico, esto debido a la falta de promoción turística por parte de las autoridades correspondientes.

Por otro lado, tenemos el informe realizado por (MINCETUR, 2017) que trata sobre la “Evaluación del diagnóstico del plan de desarrollo turístico local del distrito de Pisac, Provincia de Calca, región Cusco”, cuyo objetivo principal era evaluar de forma sistemática la situación turística en la que se encuentra el distrito de Pisac a fin de poder participar en la meta 38 por el incentivo a la gestión municipal, esta pequeña investigación tuvo un enfoque cualitativo, para el análisis se utilizó cuadros de doble entrada, y se llegó a la conclusión que Pisac, por sus características puede cumplir con diferentes funciones: atractivo ancla, zona de soporte, zona de paseo y zona proveedora, a su vez se pudo concluir que en este distrito se evidencia deficiencias en la identificación de las

problemáticas del entorno y de la oferta y demanda, así Písaq muestra deficiencias en el planteamiento de las variables estratégicas.

(Concha, 2018) en su trabajo de investigación “Actividad turística como dinamizador económico en el distrito de Zurite, provincia de Anta”, se propone como objetivo principal, señalar la manera de como el turismo influye en la dinamización económica de Zurite, esta investigación es de enfoque cuantitativo, es de tipo descriptivo no experimental, se usó como instrumentos un cuestionario, el alfa de Cronbach 0.888 y el alfa de Cronbach de 0.974, llegando a la conclusión que el turismo influye en el efecto dinamizador económico de Zurite, a su vez Zurite cuenta con un potencial turístico adecuado, potencial en capacidad receptiva, recursos naturales y culturales con potencial, esto indica que el turismo que se desarrolla en Zurite es una oportunidad de desenvolvimiento dentro del dinamismo económico y turístico.

Por su gran importancia el turismo, necesita de un gran sistema que esté compuesto por partes o subsistemas que se relacionan entre sí, para obtener un objetivo en común. En cuanto al turismo cultural tenemos diferentes autores que definen varias perspectivas, según al sistema turístico tenemos a la organización mundial del turismo, tanto como Roberto C. Boullón y Sergio Molina.

Con respecto a la OMT, el fenómeno del turismo es la respuesta de las interrelaciones entre diversos elementos que deben ser considerados de manera conjunta y semántica. Es decir, un conjunto de elementos interrelacionados entre sí que evolucionan dinámicamente (OMT pág. 47). Podemos observar que este sistema consciente cuatro elementos básicos en el concepto de la actividad turística: la demanda, la oferta, el espacio geográfico, operadores de mercado.

Por otro lado, tenemos desde la perspectiva de Roberto Boullón, que define a sistema turístico, como un agregado de elementos estrechamente relacionados como la demanda, oferta, espacio geográfico y los operadores de mercado, la superestructura e infraestructura, los atractivos turísticos y equipamiento. Que

propiciarán satisfacción a la necesidad (Boullón, 2004), este sistema turístico en relación conjunta con sus elementos crea un sistema turístico eficiente.

Finalmente tenemos el sistema turístico planteado por Sergio Molina, tiene un enfoque integrado de subsistemas como la superestructura e infraestructura, los visitantes, los sitios turísticos, el equipamiento y la población receptiva, los cuales se relacionan para conseguir un fin común (Molina, 1991), en realidad es una propuesta de soluciones abiertas, porque sus canales de entrada, se procesan en el sistema turístico y de sus canales de salida, resultan los productos y/o servicios, para lograr su objetivo.

Desde los tres tipos de enfoques, se define de distintas maneras el sistema turístico y sus elementos que la componen tanto la (OMT), como Boullón (2004) y Molina (1991), tienen elementos similares todos con un objetivo en común, por ende, nosotros vamos a tomar la propuesta de Molina (1991).

Según Sergio Molina, las dimensiones o categorías del sistema turístico están integradas por; los recursos turísticos, infraestructura, comunidad receptora y planta turística.

De esta manera el recurso turístico está definido por todas las expresiones naturales, históricas y culturales tanto materiales e inmateriales, como también la arqueología y antropología que son de gran valor y tradición y vienen a ser la base del producto turístico (MINCETUR, 2011), para resumir, nuestro patrimonio posee sitios arqueológicos, reservas naturales y culturales de manera tangible e intangible, todos estos elementos en relación son parte del producto turístico a explotar.

Con respecto a la infraestructura es la agrupación de elementos básicos para la actividad de un centro poblado, su implementación es de vital importancia para el desarrollo del turismo, dentro de ellas tenemos tipos y subtipos que son los más importantes y básicos como el transporte, los servicios básicos, las comunicaciones y energía (MINCETUR, 2011), en resumen, todos los servicios básicos como; agua, desagüe, alumbrado de público y energía y también la

accesibilidad, el transporte aéreo, terrestre y acuático y las telecomunicaciones con las que debe de contar la población, para su desarrollo.

En cuanto a la comunidad receptora no solo está definido por el espacio geográfico y sus habitantes sino también las características propias y las relaciones de estas manifestaciones que se generan entre sí, la comunidad implica los aspectos tangibles e intangibles como las tradiciones, gastronomía, el idioma, vestimenta, creencias y actitudes, así como el conjunto de valores que forman parte de la comunidad, según Singh et al. (Monterrubio, 2009). En conclusión, el territorio y la población en conjunto con sus aspectos etno-antropológicos y las instituciones locales como; el municipio, los centros de salud y educativos, y también las instituciones comunales que conforman las comunidades campesinas, todas en conjunto forman la comunidad receptora.

La planta turística como dinamizador importante del sistema turístico está definida por todo equipamiento material necesario para el desenvolvimiento de las actividades turísticas privadas como: los hoteles, albergues, hostales, lodges, restaurantes y agencias de viajes (MINCETUR, 2011). Para finalizar son todas las empresas que brindan todos los servicios turísticos que facilitan al desarrollo de este rubro, como; alojamientos, restaurantes, agencias de viajes y zonas de desplazamiento turístico.

Por otro lado, es de suma importancia la aplicación de los modelos turísticos, los modelos, como percepciones de la materialidad, contienen características fundamentales y combinan las más importantes invariantes del fenómeno estudiado, según el autor estos modelos se clasifican en cuatro grupos; como los modelos funcionales, son los que presentan el diseño interior del turismo y su dinámica funcional, se denominan sistema turístico. Los modelos de demanda; estos argumentan clasificaciones y factores de diversos tipos asociados a ella. Los modelos de desarrollo de destinos; estos expresan la evolución de los destinos turísticos o núcleos receptores de turismo. Y los modelos de impacto; estos evalúan con anterioridad o posterioridad los impactos psico-socioculturales e históricos, económicos y medioambientales del turismo (Fernández, 2009). Como todo fenómeno, en este caso del turismo,

necesita de una estructura metodológica y una serie de modelos turísticos que son necesarios para su comprensión y desarrollo.

Con relación a los modelos, tomaremos del modelo ecológico del desarrollo humano de Urie Bronfenbrenner que define; la naturaleza de la evolución humana comprende el análisis científico del proceso de adaptación mutua entre seres humanos y en progreso, y las propiedades inconstantes de los ambientes contiguos en los que existe el individuo en desarrollo, en cuanto este transcurso se ve afectado por las relaciones que se establecen entre estos ambientes, y los contextos magnos en los que están circunscritos los entornos (Bronfenbrenner, 1987). El modelo ecológico del desarrollo humano de Urie, se caracteriza por la relación directa e indirecta con el medio ambiente que les rodea, de manera socio cultural al cual pertenezcan, en cuanto a la relación e interrelación del desarrollo del ser humano se diferencian en cuatro sistemas; microsistemas, mesosistemas, exosistema y macrosistema.

El primero habla del microsistema, describe un patrón de acciones, roles y relaciones interpersonales que el individuo en desarrollo percibe en un entorno explícito, con características materiales y físicas particulares (Bronfenbrenner, 1987). Aquí se refiere a las actividades que experimenta el individuo con su entorno habitual, el cual posee características físicas y sociales que le dan forma al contexto donde se relaciona, por ejemplo en el aspecto turístico, este involucra tres sistemas de aspectos, en el transcurso se ve afectado por las relaciones que se establecen entre estos entornos, y por los contextos más grandes en los que están incluidos los entornos (Bronfenbrenner, 1987). El modelo ecológico del desarrollo humano de Urie, se caracteriza por la relación directa e indirecta con el medio ambiente que les rodea, de manera socio cultural al cual pertenezcan, en cuanto a la relación, íntima a la persona, de forma afectiva y emotiva; que son la percepción de la persona con el ambiente turístico, la tolerancia a la actividad turística, problemas asociados a la edad y problemas de conducta, también esta de forma cognitiva y productiva; que son las aptitudes para realizar viajes y la capacidad de aprendizaje del turista y por último de forma conativo volitivo; que son las expectativas, las actitudes, carácter y motivación por la actividad turística.

El segundo habla del mesosistema, que alcanza las interrelaciones de dos o más ambientes en los que el individuo en desarrollo participa activamente, como por ejemplo (para un adulto, las relaciones entre el trabajo, la familia y la vida social), (Bronfenbrenner, 1987). Con relación al mesosistema, en donde la interrelación del individuo amplía su entorno de forma activa, de esta manera vemos la relación entre dos o más de estos entornos, por ejemplo dentro de este sistema el turista se relaciona con otras personas, como son las agencias de viajes, los hoteles, los restaurantes y los medios de transporte.

El tercero habla del exosistema, donde se describe a más de un entorno que no contienen al individuo en desarrollo, como participante activo, pero en los cuales se suscitan hechos que afectan a lo que sucede en el entorno que comprende al individuo en desarrollo, o se sienten perturbados por lo que acontece en ese entorno (Bronfenbrenner, 1987). Este sistema refiere a como puede afectar a un individuo en desarrollo, las interacciones de los entornos distantes a él pero directos con algún agente dentro de su microsistema, como influencias socioeconómicas, por ejemplo en este sistema, la relación del turista ya no es de forma directa, pero los hechos producidos afectan al turista, como; los acontecimientos programados, las asociaciones de turismo, los gobiernos locales y comunales.

Y por concluir tenemos el macrosistema donde se describe a las correspondencias, en forma y contenido de los sistemas de menor orden (micro-, meso y exo-) que coexisten o podrían existir, a la altura de la subcultura o de la cultura en su integridad, contiguo con cualquier sistema de creencias o ideología que sustenten estas correspondencias, (Bronfenbrenner, 1987). En definitiva este es el sistema que se encuentra muy aislado de la persona, ya que la interrelación no es de manera directa, como son la cultura, la religión, las ideologías y las costumbres y que de forma indirecta, regulan el comportamiento de la persona en desarrollo, por ejemplo, está la dinámica económica, las políticas turísticas, los valores culturales y las políticas de desarrollo.

Sobre cultura, son diferentes autores que definen, vamos a abordar tres puntos de vista diferentes en relación al tema. Con respecto a cultura se precisa como un conjunto de características de una población o grupo social y de forma subjetiva, material, erudita y emocional percibiendo los estilos de vida, como la creencia, arte, literatura, tradiciones y costumbres según (Unesco, 2012). Vemos que la relación de varios elementos que conforman los aspectos de la vida en su conjunto son cultura.

Las referencias de definición de cultura se remontan al siglo XVIII en Alemania, la palabra Kultur, procedía de la burguesía erudita y tenía como significado cultivo. Esta definición alemana alude fundamentalmente a hechos intelectuales, artísticos y religiosos para desarrollar y trazar una transparente línea límite entre hechos de este tipo, hechos gubernamentales, económicos y humanos, por otro lado el valor determinado de productos sociales y no el valor intrínseco de la persona, según Elías en (Barreto, 2007). Aquí se hace mención, que en siglos pasados el término kultur era solo aplicado a la clase de sociedad burguesa intelectual.

Por otra parte, la postura de Harris conceptualiza; la cultura es el carácter socialmente asimilado de vida y se encuentra en las sociedades humanas y que incluye todos los aspectos de la existencia social, esto incluye los pensamientos y la conducta (Harris, 2007). Vemos que Harris agrupa todos los aspectos de la vida social, para poder definir cultura.

Por otra parte el Diccionario de la real academia de la lengua española, indica a la cultura como; el resultado o consecuencia de cultivar los conocimientos de la sociedad y de afinarse por medio de los modos de existencias, prácticas, conocimientos, grado de desembolvemento artístico, científico e industrial, en un tiempo y lugar determinado en un grupo social y del ejercicio de las facultades intelectuales del hombre (Española, 2019).

Por último la Unesco precisa cultura como; conjunto característico de una colectividad o grupo social en el plano subjetivo, material, erudito y emocional alcanzando los estilos de vida, el arte, la literatura, las tradiciones y creencias (Unesco, 2012). Apreciamos que los cuatro autores definen de distintas

maneras la cultura, tanto (Barreto, 2007), como (Harris, 2007), la (Real academia de la Lengua Española, 2019) y la (Unesco, 2012), hablan de la cultura como aspectos de la vida y costumbres de un individuo en desarrollo a sus actividades. Para resumir, cultura se representa al conjunto de recursos materiales e inmateriales de determinado grupo social, que se divulga de generación en generación, las practicas individuales y colectivas, como las constumbres, tradiciones, habitos de vida y valores para certificar la supervivencia y proporcionar la adaptacion de los sujetos en el medio a desarrollar.

Acerca del turismo cultural, han escrito diferentes autores, organismos e instituciones reconocidas a nivel mundial, de los cuales vamos abordar cuatro autores que definen desde diferentes perspectivas, pero todos en relación al turismo cultural.

Y fue la UNESCO, que en el año 1976 consignaría la primera ilustración de turismo cultural; es aquel turismo que tiene por objeto, entre otros fines, el discernimiento de monumentos y áreas histórico-artísticos y cultiva un efecto positivo sobre estos, ayuda a satisfacer sus propios fines a su mantenimiento y resguardo, debido a los beneficios socio-culturales y económicos que permite para toda la población involucrada. Según Carta del ICOMOS adoptada en Bruselas en 1976 (Morére; Perelló, 2013), en definitiva el turismo cultural se resume, en la visita y conocimiento de nuevos monumentos históricos, culturales y naturales y los efectos positivos que producen, como beneficios económicos y socio culturales a toda la población inmersa en el turismo.

Con respecto a la organización mundial del turismo, tomará la iniciativa en 1995 y propone su tesis de turismo cultural, como todos los desplazamientos de las personas para compensar la necesidad humana de variedad, orientados a enaltecer el nivel cultural del humano, proporcionando distintos conocimientos hábitos y encuentros. Según OMT (Morére; Perelló, 2013). Vemos que la OMT lo define como el desplazamiento de las personas que buscan satisfacer la necesidad de conocer e investigar, para así elevar el nivel cultural de la persona.

Por otra parte en el Perú, la definición de turismo cultural, brindada por la delegación de promoción del Perú, expresa que es el tipo de turismo que cumple el deseo de estar al tanto la historia de la zona y pasear en atractivos culturales, sitios arqueológicos, monumentos arquitectónicos, predios históricos y exhibiciones. Según PromPeru, su definición es precisamente similar a la omt y todos referente a la necesidad de conocimiento e investigación de lugares históricos.

Por último, la SERNATUR precisa al turismo cultural, como aquella forma de turismo causada por conocer, apreciar, y entender diferentes culturas, formas de vida, prácticas, tradiciones, monumentos, lugares históricos, arte, arquitectura y ceremonias que caracterizan a una colectividad y su multitud que manifiestan la identificación de un destino, (SERNATUR, 2014). Para finalizar el servicio nacional de turismo, asemeja su definición con los otros autores ya mencionados, el motivo principal es la necesidad del conocimiento sobre muchos aspectos de interés por los turistas o visitantes, en este caso el distrito de Zurite posee una gran variedad de atractivos culturales.

Por consiguiente, el turismo cultural posee una variedad de tipos de turismo didáctico, en esta clasificación se hace un avance del contexto turístico en la que estamos introducidos, Ledhesma dice, que no es una tipificación concluyente ni cerrada y procura dar parte a eventos sistemáticos, este tipo de turismo cultural se puede ejercer de manera simultánea y conlleva a la par la búsqueda del ocio, esparcimiento y la relación con nuevas experiencias en gran o pequeña medida, (Ledhesma, 2018). Vemos que, Lesdhesma describe los tipos de turismo cultural, para posicionarnos en la realidad actual y poder desarrollar de manera eficiente cada una de estas actividades y no es una categorización concluyente ni finalizada, más bien da parte a nuevas automatizaciones que se vayan integrando a lo largo de nuevas experiencias.

Por consiguiente, Miguel define a los tipos de turismo cultural, según el objetivo del excursionista, se divide en cuatro grandes grupos:

Primero es el turismo corporal; que se basa en la experiencia del turista con su cuerpo, dentro de este tenemos el turismo de salud; que van en busca de

tratamientos hacia el ente y la psiquis y puede ser estético, paliativo o preventivo y se subdivide en, médico, que implica tratamientos y procedimientos quirúrgicos, y el de bienestar, que consiste en prácticas vinculadas a la relajación y métodos naturales. Luego, dentro del turismo corporal, está el turismo de gestación; netamente vinculado con mujer y la maternidad, se dividen en; de parto, madres que buscan dar a luz en destinos, donde implican beneficios y a la par ejercen la actividad turística, y el abortivo, mujeres que buscan abortar en un lugar desconocido a su residencia y el aborto no sea ilegal. Luego tenemos el turismo sexual; son los turistas que buscan nuevas experiencias sexuales en diferentes destinos donde sea legal, puede tratarse de la prostitución, sexo infantil, adolescente y zoofilia. Y por último dentro del turismo corporal, ésta el turismo activo, que implica a la actividad física del turista ya sea por aire, tierra o agua. Estos son el de aventura, que implica la libre práctica de actividades riesgosas, atléticas tanto en entornos naturales como artificiales, y el deportivo, que implica a la actividad competitiva y no solo de simple gozo.

A continuación, ésta el turismo intelectual; que se basa en la acción de los procesos intelectuales y sensoriales del turista, se divide en; turismo educativo, turismo respecto al análisis y la enseñanza, el artístico/patrimonial, es un turismo que involucra el arte y el patrimonio del destino, pueden ser cinematográficos, literarios, arquitectónico, gigantesco y escultural, etc. También ésta el turismo de congresos y ferias, cuyo objetivo primordial es el apoyo a eventos, para instruirse, el idiomático, que son prácticas causadas por el aprendizaje de otra lengua y por último dentro del educativo, ésta el científico solo para aquellos excursionistas que buscan indagar, revelar, ilustrarse y crear nuevos conocimientos. Luego tenemos el turismo religioso; que es la actividad de prácticas anímicas y no tiene que ver con visitas a templos o monumentos. Por otra parte, está el turismo gastronómico; este tipo de excursión va más allá del acto de nutrir e involucra acarrear a su colosal prototipo, la práctica culinaria. Y por último el turismo virtual; que, gracias a la tecnología sin usar el organismo, pero sí la imaginación aprecia nuevas tendencias de la globalización.

Luego está el turismo material; práctica turística entorno a la propiedad de cosas, como el turismo de negocios, con el impulso de tener bienes mercantiles a futuro y a gran nivel. Así mismo el turismo industrial es, cuando se visitan compañías e industrias con el objeto de conocer sus subestructuras, su personal, su forma de labor, etc. También tenemos el turismo de ostentación, un tipo de turismo ejercido solo por individuos de alto poder adquisitivo que buscan confort, atención especial y tecnología de punta, y por último, dentro del turismo material, ésta el turismo de transferencias de mercancías, que entiende los viajes causados por el cambio de riquezas materiales por dinero, pueden ser legales, como prendas, cosméticos o ilegal, como trata de animales, tráfico de narcóticos u obras de arte, dentro de ellos se encuentran los artículos de compras, artículos de venta y de canje.

Finalmente tenemos el turismo ambiental; aquí el accionar de los turistas va puesto en el argumento y en los sujetos, para empezar, tenemos el turismo de naturaleza, que es la actividad de estar en relación con el mundo natural, y busca estar en contacto con los elementos que lo rodean como; los animales, vegetales, inorgánicos y meteorológicos de un área, este se clasifica de manera responsable, cuando conjuntamente al goce, ejecuta acciones directas sobre el ambiente para mejorarlo, más popular como, ecoturismo o turismo ambiental, también se clasifica de manera recreativa, es decir disfruta de la relación con el ecosistema, pero lo respeta siendo escrupuloso de no producir perjuicios, y por último, está de naturaleza de manera negativa, es la práctica de manera negligente sin importar el daño y lo que pueda perturbar al medio natural, este deleite alcanza también perturbar de manera inmediata al medio ambiente. Luego tenemos el turismo social, este turismo envuelve, estar en relación directa con los habitantes del nuevo destino, relacionarse y vivir como ellos viven, este turismo se compone por el etnográfico, que busca estar al tanto de cómo existen otros conjuntos sociales y eso envuelve conocer su tradición, ser partícipe en sus fiestas, experimentar sus bebidas y platillos característicos, luego tenemos el turismo rural, es la actividad turística que se ejecutan en medios donde se trabaja la tierra de esta manera el turista busca experimentar la cultura, como se hacía en el pasado, tenemos el turismo

solidario, cuyo fin es ayudar a las personas que necesitan apoyo, por último el de celebraciones, que consiste en las celebraciones que desarrollan en un medio incomparable al de domicilio para el goce de este escenario. Después está el turismo de defunción, que trata de la muerte propia o extraña, la que causa la práctica turística, aquí se encuentran, la del sufrimiento, es el turismo que se lleva a cabo en lugares donde hubo muerte, sufrimiento y destrucción ya sean por desastres naturales o por causas de desventuras sociales, después tenemos el del pánico, que se desenvuelve en lugares tétricos respaldados por leyendas y mitos, por historias de espectros y monstruosidades, por último el suicida, que ejecutan aquellos viajeros que visitan otros lugares con propósitos de usurpar la existencia. Para terminar está el turismo del cosmos, es la experiencia turística que pone la vista en el firmamento cosmico y no solo en la tierra, tenemos el astronómico, que se ejecuta para permitir a sitios de la tierra tener perspectiva diferente del espacio, por lo usual involucra el uso de telescopios de alta claridad y demás tecnología cósmica, y para finalizar el turismo espacial, en la coyuntura es el más caro de todos los ejemplares de turismo, este turismo involucra trasladarse en un navío espacial y conocer diferentes sitios del cosmos (Ledhesma, 2018). Aquí podemos apreciar que el autor hace mención de una gran variedad de tipos de turismo cultural, los cuales se clasifican en función con la actividad a desarrollar en el viaje, y también el interés que provoca la motivación, eso sí, dependiendo de la actividad que realice el turista en su viaje, el autor clasifica al turismo en diferentes tipos y subtipos los cuales ya fueron mencionados.

Con respecto al territorio turístico, es vigorosamente marcado por los elementos geográficos, financieros y nacionales. El contenido financiero de la región y los intereses que alteran a la demanda y oferta, uno de sus agentes económicos directos le atribuye, el título de medio de elaboración, conformando un método fructífero sobre un área próxima al área de consumo turístico e intercediendo también como funcionario productor de esa área, en esta forma la postura en valor de un espacio turístico ingresa en relación con las iconografías y formas del destino a partir de diferentes perspectivas y las diversas estrategias que integran el territorio turístico (Montero, 2010), en

concreto el autor hace mención de territorio turístico, al medio de producción y el contexto, que se componen de varios agentes tanto geográfico, económicos sociales y patrimoniales que intervienen de manera directa e indirecta en una región o destino turístico y que afectan tanto al visitante como a los agentes productores.

En cuanto al diagnóstico turístico, tomaremos la definición planteada por Vera en (Ricaurte, 2009) quien sostiene que el diagnóstico turístico se entiende como la exploración y automatización de información que concierne a la oferta y demanda que genera la actividad turística en un determinado destino, desde un punto de vista físico y territorial, el mismo autor refiere que el diagnóstico analiza las unidades de la organización turística, del uso y estructura del territorio y del medio ambiente, del lugar donde se pretende realizar una planificación turística, también busca definir la situación actual del destino turístico, en resumen el realizar un diagnóstico turístico es el primer paso y el más importante para poder desarrollar planes turísticos que tengan éxito y sean sostenibles.

El diagnóstico trabaja en tres objetivos concretos; delimitar la situación presente del turismo en un área geográfica, viendo sus coyunturas y restricciones, argumentar soluciones, propuestas de desarrollo con datos cualitativos, crear una línea de base para comparar la situación turística de antes con los efectos que producen el desarrollo de estrategias de planificación turística (Ricaurte, 2009), apreciamos que estos propósitos nos permitirán generar proyectos o planes de desarrollo turístico trabajando con diferentes parámetros, no sin antes tener un conocimiento base sobre el contexto del lugar donde se investiga, que nos servirá para gestionar la actividad turística cultural.

Con respecto al perfil del excursionista cultural, podemos observar que, “el turismo tiene por propósito las motivaciones de los excursionistas foráneos para ejecutar este tipo de turismo, a su vez determina las características de su viaje, también accede a estar al tanto las propiedades socio-demográficas y psico-gráficas con relación al turismo cultural” (PromPerú, 2007), aquí

apreciamos que estos indicadores nos pueden mostrar el panorama real de la situación, del tipo de turista que opta por conocer destinos culturales, asimismo conocer el perfil del turista cultural nos permitirá desarrollar proyectos mejor planteados, que sean razonables y generen desarrollo para las poblaciones involucradas en la actividad.

Con respecto a las condiciones turísticas, podemos apreciar que este término fue introducido por López quien nos dice: Las condiciones turísticas se dan por los mecanismos propicios o perjudiciales de los propios atractivos turísticos, la oferta sea primordial o suplementaria, también por los servicios usuales, la capacitación del personal, que está siempre en relación con el visitante, las condiciones de un área turística están enlazadas con los aspectos geográficos, socioeconómicos y naturales, según López en (Zavaleta & Zavaleta, 2017). En resumen, los elementos básicos que estén aptos o no son los que componen el recurso turístico y van de mano con la oferta, servicios, capacitaciones y el espacio territorial.

III. METODOLOGÍA

3.1 Tipo y diseño de investigación

Esta investigación será de tipo aplicada, se refiere a una investigación que según (Carrasco, 2013) intenta aplicar sus conocimientos teóricos a alguna situación concreta, busca conocer para construir y modificar, le interesa la aplicación de los conceptos teóricos en la realidad, será también de nivel descriptivo, (Hernández, Fernández, & Baptista, 2004), nos dan a conocer que los estudios descriptivos miden y recolectan datos de los componentes del fenómeno a investigar, su fin es medir la información, por ello, nuestro trabajo se acopla perfectamente a lo citado por los autores.

Asimismo, tiene un enfoque cualitativo, esto significa que la investigación se basa en un transcurso inductivo que va de lo personal a lo habitual y usa la audiencia como instrumento de recaudación de datos, se basa en una interpretación del significado de las acciones de los seres humanos y sus instituciones (Hernández, 2014).

Para finalizar el diseño será fenomenológico, en pocas palabras, exploraremos, describiremos, comprenderemos las vivencias de una comunidad en relación a un hecho en particular y encontraremos los elementos en común en dichas experiencias (Hernández, 2014), usaremos la entrevista como principal instrumento, primero es necesario conocer para poder discernir todos los aspectos del fenómeno que queremos investigar.

3.2 Categorías, Subcategorías y matriz de categorización:

Unidad de análisis: Condiciones turísticas.

Categorías de la investigación: Recurso turístico, infraestructura, comunidad receptora, planta turística.

Subcategorías de la investigación:

Recurso turístico: Riqueza Arqueológica, riqueza natural, expresiones históricas.

Infraestructura: Transporte, servicios básicos, comunicaciones.

Comunidad receptora: Instituciones locales, instituciones comunales y sociedad civil.

Planta turística: Hoteles, hostales, restaurantes, campamentos, agencias de viaje.

3.3 Escenario de estudio:

El distrito de Zurite está ubicado en la provincia de Anta, región Cusco, es uno de los nueve distritos de dicha provincia, se encuentra a 41 kilómetros de la ciudad del Cusco. Se encuentra a latitud 13° 27' 19" y longitud 72° 15' 20", a 3, 407 m.s.n.m., Zurite tiene una superficie de 52, 33 km² con una población de 3451 habitantes (Municipalidad provincial de Anta, 2013).

Zurite pertenece a la región ecológica denominada como quechua, limita por el Norte con el distrito de Huarocondo, por el Oeste con el distrito de Ancahuasi, por el Este con el distrito de Anta y por el Sur con el distrito de Chinchaypujio (Municipalidad provincial de Anta, 2013).

Zurite se creó el 02 de Enero de 1857, después de la reforma agraria se conformaron sus comunidades que son: Comunidad campesina San Nicolas de Bari de Zurite, San Marcos, Tambo Real, Curamba y Yanama (Municipalidad provincial de Anta, 2013), este lugar se organiza de forma comunal y distrital, se puede acceder mediante diversas vías ya sean trochas o pistas asfaltadas, primero tenemos la vía Cuzco - Izcuchaca - Zurite por la pista que conecta Cusco con Abancay, luego la vía Cusco - Izcuchaca - Huarocondo - Zurite y finalmente la ruta La Convención - Ollantaytambo - Huarocondo - Zurite (Municipalidad provincial de Anta, 2013), las rutas que se mencionaron son de fácil acceso y de rápido tránsito.

En Zurite podemos encontrar diferentes recursos turísticos, (considerando los más cercanos e importantes), como las pinturas rupestres del hombre de Zurite, Q'entequentiyoc (andenes en forma de picaflor), los andenes de Huayllarpunku, la Chakana representada en el Apu Rumichacka, Tumipampa

(ciudadela en forma de Tumi), los andenes de Zurite, IncaqMocomayllinan, el templo colonial advocado a San Nicolas de Bari y por último, la Casa del Cabildo de Zurite.

Zurite se encuentra alejado de la ciudad y de los demás focos turísticos del Cusco, es ideal para la práctica del turismo cultural, pues resguarda un legado histórico significativo; por otro lado, la infraestructura no se encuentra en un estado óptimo para poder albergar turistas, esto debido a que los potenciales recursos turísticos no cuentan con servicios básicos, como: descansos, miradores, paradas, servicios higiénicos, basureros, etc. En cuanto a la señalética se puede observar, que existe muy poca señalización de los recursos turísticos, solo está existe en los recursos que fueron intervenidos por el Ministerio de Cultura.

En el ámbito social, el distrito de Zurite tiene una población de 3451 habitantes, siendo las mujeres 1730, representando el 50,13% de la población y los varones son 1721 representando el 49,87% de la población (I.N.E.I., 2017), así mismo podemos observar, que en Zurite la inseguridad ciudadana es mínima, se nota un leve desnivel en la tasa de natalidad, esto debido a que las familias ya no optan por tener muchos hijos y también a diversos factores socioeconómicos.

Finalmente, en el ámbito humano, la población tiene una jerarquía entre 30 a 59 años, teniendo 702 pobladores cuyas edades fluctúan de 0 a 11 años y 575 pobladores con edades de 60 años a más (RENIEC, 2017).

3.4. Participantes

Así mismo, los participantes seleccionados para la presente investigación son los pobladores que viven en Zurite por más de diez años, los gestores turísticos de las municipalidades, de empresas privadas, de asociaciones; que trabajan en el ámbito turístico de Zurite, las entrevistas se desarrollaron in situ, estamos tomando esta unidad de análisis, pues nuestros participantes cuentan con los datos sobre los recursos turísticos culturales, las tradiciones, la infraestructura,

la planta turística y sobre la comunidad receptora que resguarda Zurite, a todo este conocimiento lo denominaremos criterios de inclusión.

En cuanto a nuestros criterios de exclusión serán; no consideraremos a pobladores que vivan menos de 10 años en el distrito, a menores de edad ni a personas que pasen los 78 años de edad.

En lo referente al muestreo es, no probabilístico por conveniencia ya que pretende obtener una muestra de elementos convenientes, es decir, elegir las muestras que escogerá el entrevistador, el cual comprende: estudiantes, gestores, etc. (Malhotra, 2004), y llegaremos al límite de entrevistados mediante la estrategia de la saturación teórica, lo cual significa que no se encontrara ninguna averiguación adicional puesto que, esta limitara los datos y la integración de la teoría (Kornblit, 2007).

3.5. Técnicas e instrumentos de recolección de datos

La táctica que se empleó es la entrevista de Janesick en (Hernández, 2014), afirma; mediante preguntas y respuestas se logra una comunicación y la construcción de conceptos con respecto a un tema en cuestión.

Se hizo uso de esta herramienta porque se adecua a nuestra temática a investigar, cuyo fin es conocer conceptual y materialmente la situación de las condiciones con las que cuenta el distrito de Zurite para poder impulsar el turismo cultural.

También se empleó la técnica de la observación que implica involucrarse en las situaciones sociales, manteniendo un rol activo en las mismas, sosteniendo una reflexión constante de los hechos, para esto se debe poner atención a los sucesos, detalles, interacciones y eventos (Hernández, 2014), se usó esta estrategia, pues se adecua a nuestra aproximación temática ya que tenemos como objetivos, conocer de cerca la situación de los recursos turísticos y de sus elementos colaterales (planta, infraestructura, población receptora).

Los instrumentos que se usaron son; la guía de entrevista, la cual tiene como objetivo recabar información necesaria para responder al planteamiento de la investigación (Hernández, 2014), también usamos la Ficha de Registro del

Recurso Turístico, ambos instrumentos nos ayudaron a llegar y a cumplir nuestros objetivos planteados.

3.6. Procedimiento

En este apartado mencionaremos el procedimiento metodológico de nuestro trabajo de investigación, describiremos el modo de recolección de información, la manipulación o control de variables y las coordinaciones institucionales que serán elementales para la realización de la presente tesis.

Modo de recolección de información:

La recolección de información la realizamos con las técnicas de entrevista y observación, usamos los instrumentos denominados: guía de entrevista y la Ficha de Registro del Recurso turístico, estos instrumentos tuvieron como base fundamental los conceptos de Fernández Sampieri y del Mincetur.

Luego de ello realizamos la prueba de validez y confiabilidad para trabajos de enfoque cualitativo, por ejemplo, el juicio de expertos, la auditoría externa, la revisión ítem por ítem, entre otros. Una vez que nuestro instrumento se encontró apto y procedimos a realizar la entrevista y la observación.

Aplicación de intervenciones:

Procedimos a aplicar la entrevista en diversos días, para no saturar la muestra, la guía de entrevista fue semiestructurada, por ende, podremos realizar preguntas e indagaciones para darle más profundidad a nuestro trabajo.

Paralelamente realizamos la observación, debido a la coyuntura de la pandemia, esta se realizó solo observando los recursos turísticos, la infraestructura, la comunidad receptora y la planta turística del distrito de Zurite. Dicho proceso se realizó de manera separada para que podamos contrastar la información obtenida en la entrevista y el producto de nuestro registro visual.

Las incidencias fueron registradas en la parte de observaciones que contendrá cada guía de entrevista.

Durante la entrevista nos apoyamos en nuestra guía de entrevista, esto nos permitió apuntar algunas incidencias e interacciones de las respuestas durante la entrevista. Así mismo, para la observación usamos la Ficha de Registro del

Recurso Turístico, esta nos permitirá conocer el estado en el que se encuentran los recursos turísticos, la infraestructura, la comunidad receptora y la planta turística del distrito de Zurite.

Inmediatamente se terminó la entrevista, procedimos a escuchar la grabación para contrastarla con nuestros apuntes y registros de los datos que pudimos obtener mediante la utilización de la Ficha de Observación del Recurso Turístico.

Proceso de triangulación:

El proceso de triangulación lo realizamos categorizando la tendencia de las respuestas en función de los ítems y de los objetivos específicos del trabajo de investigación.

Para ayudarnos usamos una matriz de categorización, la cual nos permitió integrar el análisis conjunto entre las preguntas de la entrevista por ítem, categoría y unidad de análisis del trabajo de investigación.

3.7 Rigor científico

Validez

Para los estudios cualitativos utilizamos la validez de contenido, por lo cual nuestro trabajo fue validado por 3 expertos en el tema de diagnóstico turístico, los cuales nos dieron un promedio de valoración entre el 80 y 90%, por ende, nuestro instrumento tiene una consistencia lógica.

Tabla 01: Validez de expertos

N°	NOMBRE DEL VALIDADOR	EXPERTO	INSTITUCIÓN DE PROCEDENCIA	PROMEDIO DE VALIDEZ	DE
1	Pozo Trigoso, Lilian		UCV	80%	
2	Segovia Aranibar, Elizabeth		UCV	80%	
3	Janampa Gómez, Glady		UCV	89%	

Fuente: Evaluación de expertos

Producto de esta validación, el experto número uno, nos sugirió cambiar y modificar el título, el problema y el objetivo general de nuestra investigación, con ello nuestro instrumento tuvo una mejor consistencia lógica y una aplicación óptima en el campo.

Confiabilidad para cualitativos

La confiabilidad de una investigación cualitativa, para (Cortés, 1997) se basa en someter los instrumentos utilizados a controles estadísticos, también a valorizaciones por expertos.

La confiabilidad la podemos resumir de la siguiente manera:

Credibilidad

Nuestro trabajo fue revisado en dos ocasiones, por un método de auditoría interna llamado, “amigo crítico” que se define como: un sujeto cercano que ofrece información a una investigación para ser analizada desde otro punto de vista, también proporciona una crítica de la investigación desde un lado amical (CMI, 2018). En otras palabras, incluimos en nuestra investigación la opinión y punto de vista de la otra persona.

Nuestros “amigos críticos”, después de revisar el instrumento quedaron de acuerdo pues los ítems que planteamos se acoplan a nuestros objetivos y son de fácil entendimiento.

Nuestro primer amigo crítico es licenciado en turismo, actualmente se desarrolla como operador en turismo de aventura y también brinda servicios de alojamiento, tiene tres años de haberse titulado, y más de cinco en el mercado turístico, al revisar nuestro instrumento llegó a la conclusión de que los ítems planteados si podrán de manera confiable responder a nuestros problemas y nos ayudarán a llegar a nuestros objetivos.

Por otro lado, nuestro segundo amigo crítico es licenciada en turismo, actualmente se desarrolla en el ámbito hotelero y gastronómico, tiene más de cuatro años como titulada en turismo, luego de revisar los ítems

de nuestro instrumento, nos recomendó que debíamos dar más orden a los ítems, pero en conclusión nos refirió que con nuestro instrumento podremos responder nuestros problemas planteados y llegar a nuestros objetivos delimitados.

Asimismo, la prueba piloto de la entrevista que realizamos, nos hizo dar cuenta que tanto los gestores turísticos como los pobladores del distrito de Zurite, conocen de manera particular los recursos turísticos y tienen noción sobre infraestructura, comunidad receptora y planta turística con las que cuenta Zurite.

Conformabilidad

Todas nuestras entrevistas las grabamos en audio y las transcribimos, fielmente a lo que muestran los resultados, el jurado o el lector y el público en general podrá acceder a ella, haciendo la petición respectiva. Estas grabaciones se encuentran almacenadas en la nube, esto a fin de poder conservarlas y también para su utilización posterior.

Transferibilidad

En la cual realizamos el análisis “estudio ítem por ítem” con un especialista en la temática, asimismo se realizará una prueba piloto, que consiste en aplicar el instrumento a personas que tengan similares características a las de la población objetiva de la investigación, esta primera prueba se hace con una mínima muestra, mucho menor a la final, en base a la prueba piloto el instrumento tendrá que ajustarse, mejorarse o modificarse (Hernández, Fernández, & Baptista, 2004), esto según el estudio de las contestaciones logradas para cada uno de los ítems del instrumento.

3.8 Método de análisis de información

En esta etapa ordenamos y clasificamos el material recogido en el trabajo de campo mediante la estrategia de la categorización, que con lleva a obtener una descripción completa de los datos, eliminando la información innecesaria y a su

vez otorga unidades de análisis a las categorías de análisis (Hernández, Fernández, & Baptista, 2004), ello mediante unas matrices en las cuales se realizó una evaluación de las entrevistas que nos ayudó a interpretar y triangular el contenido de manera objetiva y rápida, finalmente se procedió a procesar la data cualitativa en función de los objetivos de investigación.

3.9 Aspectos éticos

El presente trabajo de investigación respetó las ideas de otros autores, además se tuvo en cuenta la veracidad de los resultados; el respeto por las convicciones políticas, religiosas y morales; respeto por el medio ambiente y la biodiversidad; responsabilidad social, política, jurídica y ética; respeto a la privacidad individual y colectiva; proteger la identidad de los individuos que participarán en el estudio; honestidad, entre otros.

Se respetó los derechos de autor, la libre expresión y las diversas opiniones que generó nuestro instrumento a la hora de la recolección de datos.

IV. RESULTADOS Y DISCUSIÓN

En resumen, las condiciones turísticas del distrito de Zurite para potenciar el turismo cultural, no son del todo adecuadas porque, en cuanto a recurso turístico, en Zurite estos se encuentran en mal estado y en abandono, por otro lado los recursos turísticos naturales se encuentran en buen estado de conservación, en Zurite las costumbres que resaltan más son las interfamiliares como el ayni que es practicada entre conocidos, por otro lado las festividades más importantes en Zurite son las religiosas, en cuanto a la gastronomía el plato más representativo y simbólico es el Yuyo Haucha y su inmensa variedad de recursos culturales y naturales no se encuentran inventariados.

Así mismo la infraestructura con la que cuenta el distrito de Zurite muestra una deficiencia, como por ejemplo, los centros de salud, los servicios básicos, se encuentran en condiciones precarias y existe mucho descontento por parte de la población, en cuanto a la señalética y senderos, existen problemas en relación a la limpieza, mantenimiento, así mismo los accesos como carreteras, pistas, trochas se encuentran en buen estado, los servicios de comunicación se encuentran en regular estado y presentan algunas fallas de conexión.

En referencia a la comunidad receptora, existen instituciones locales y comunales que se encuentran muy desligadas de la actividad turística por que están más enfocados a la agricultura y otras actividades, están a falta de capacitación turística. La sociedad civil está organizada pero solo busca satisfacer sus intereses personales y no genera un proyecto turístico sustentable.

Para terminar la planta turística con la que cuenta el distrito de Zurite se encuentra en mal estado y no está en la capacidad de poder recibir turistas porque no cuenta con servicios de alojamiento adecuados, ni con servicios de alimentación (restaurantes), también carece de agencias de viajes y bares o discotecas.

Sobre recurso turístico:

La evaluación de los recursos turísticos culturales del distrito de Zurite; según la mayoría de nuestros entrevistados, se encuentran en abandono y carecen de mantenimiento, esto fue contrastado con la observación que hicimos usando la ficha de inventario de recursos turísticos, Tambokancha - Tumipampa, Intipintana, Q'entequentiyoc y los Adenes de Zurite son los recursos culturales más mencionados en las entrevistas y son los que cuentan con mayor potencial y pueden ser aprovechados, sin embargo carecen de un adecuado mantenimiento y puesta en valor a pesar que cuenta con algunos accesos que hacen más fácil su llegada estos no están en las condiciones del recepcionar turistas.

En cuanto a los recursos naturales del distrito de Zurite nuestros entrevistados informaron que se encuentran en un estado óptimo y no intervino la mano del hombre, esto fue contrastado con la observación que hicimos usando la ficha de inventario de recursos turísticos, estos recursos presentan un buen estado de conservación, los atractivos más mencionados: Chirapayoc y Queñahuayco, se encuentran en buen estado de conservación, sin embargo, no cuentan con limpieza ni mantenimiento. Por ende, si bien existen una variedad de recursos naturales podemos afirmar que no están en las condiciones óptimas para ser explotados. Las condiciones de los recursos naturales de Zurite para potenciar el turismo cultural, es buena, pero con algunos problemas ya que la mayoría de los entrevistados afirma de manera positiva el estado actual de los recursos naturales con los que cuenta Zurite, pero tiene algunas deficiencias en el mantenimiento y conservación.

Otro aspecto es el estado actual de los recursos culturales con los que cuenta el distrito de Zurite, lamentablemente se encuentran en un mal estado y en abandono por parte de las autoridades locales, pero en la actualidad se están llevando a cabo obras de mantenimiento de estos recursos culturales que son mínimas y no hacen una mejoría concreta. Un aspecto importante sobre el recurso turístico íntimamente ligado de forma antropológica son las costumbres, las más singulares del distrito de Zurite son las que se denominan actividades interfamiliares, como el ayni, pero también se están olvidando

algunas costumbres, por la introducción de la modernidad en cuanto a la agricultura. Así mismo las festividades juegan un papel importante para el desarrollo de la sociedad y en el distrito de Zurite, está claro que existen dos festividades más importantes que se realizan; el Lunes Santo, en la semana santa y la Virgen del Carmen, el 16 de Julio, estas actividades atraen muchos visitantes locales, por otro lado tenemos la gastronomía que está muy ligada a la identidad de la zona por lo que es un aspecto muy importante dentro del desarrollo de las actividades turísticas y para el bienestar de la comunidad local. Los platillos más emblemáticos del distrito de Zurite son la Merienda Zuriteña como plato ancestral y el Yuyo Haucha como platillo representativo de la zona, de ahí proviene el seudónimo de los zuriteños que son conocidos como “yuyocompos”, otro plato bandera y más consumido por los locales es el cuy al horno realizado de diferentes maneras. Para finalizar sobre los recursos turísticos del distrito de Zurite que se encuentran inventariados, solo uno de los entrevistados desconoce y el otro menciona que no están inventariados, ninguno de los recursos tanto culturales como naturales. Pero a pesar de las diferentes dificultades que presenta el distrito de Zurite para poder potenciar el turismo cultural, se infiere que los recursos naturales se encuentran en buen estado, pero los recursos culturales están en mal estado, las festividades religiosas son las más representativas, las costumbres son interfamiliares como el ayni, la comida más consumida y representativa es el Yuyo Haucha y su variedad de recursos naturales tanto como culturales no están inventariados.

Los recursos turísticos naturales con los que cuenta Zurite según los entrevistados: la mayoría dice que se encuentran en buen estado de conservación y en su estado natural, por ejemplo el entrevistado número uno indica que están en perfecto estado, “El estado actual de los recursos naturales de Zurite están en un estado maravilloso porque todavía no han sido explotados por nadie, por lo tanto, están en un estado perfecto” así mismo nuestro entrevistado número seis nos indica; que no hubo intervención de la mano del hombre, ya que no atentaron contra el recurso natural, “tenemos un recurso natural, hay un bosque de 40 metros cuadrados de queuñales, no interviene el hombre, no talan, no afectan los incendios, están en un lugar

estratégico”. Por otro lado hubieron algunos entrevistados que indican: que se encuentra en mal estado, como el entrevistado número nueve, manifiesta que se encuentran en estado de abandono y descuido “Zurite tiene varios recursos pero en la actualidad están un poco olvidados, descuidados no están monitoreados”, así mismo el entrevistado diez y once afirman sobre el estado de abandono en el que se encuentran los recursos turísticos naturales, “bueno recursos naturales si tenemos en la comunidad, en el distrito pero lamentablemente está en estado de abandono nadie se preocupa por su conservación y mantenimiento están en estado de deterioro”, para finalizar el estado actual de los recursos naturales con los que cuenta Zurite es óptimo pero tiene algunas deficiencias en el mantenimiento y conservación de estos espacios.

Los recursos turísticos culturales con los que cuenta el distrito de Zurite según los entrevistados, la mayoría responden a que se encuentran en mal estado o inadecuado, como por ejemplo el entrevistado número cuatro indica que se encuentran en estado de abandono, “bueno, desde mi punto de vista de ver están abandonados, están abandonados, contamos por ejemplo con el Intipintana que hay pinturas rupestres, después tenemos los andenes, famosos los andenes de Zurite, es conocido como el huerto sagrado de los incas”, por otro lado el entrevistado número diez nos afirma lo mismo, “los andenes se están deteriorando se están cayendo, no hay una participación efectiva en su mantenimiento, viene solo a ver en realidad diríamos que también está en estado de abandono”, otra parte de los entrevistados nos indicaron que se encuentran en regular estado, como el entrevistado número uno que menciona el poco interés por parte de las autoridades, “pero también veo un desdén porque veo que las autoridades mismas del pueblo de Zurite no le toman el interés debido si bien las cuidan, las quieren pero no como debería de ser y lo más dañino es el INIA porque el INIA que explota los andenes, hay una parte que los mantienen en un estado bastante excelente pero hay otros andenes a los que les mete tractor y esto es un crimen de lesa cultura” por otra parte el entrevistado número cinco, comenta que se están realizando mantenimiento en las zonas arqueológicas, “estamos trabajando eso, hay un convenio que

nosotros vamos a hacer inclusive mantenimiento de toda la zona arqueológica existentes en nuestra comunidad San Nicolás de Bari”, cabe mencionar que las mismas instituciones estatales son autores de los atentados que sufren los recursos, como lo menciona el entrevistado número ocho; “Zurite en realidad es rico, es un trabajo arquitectónico fabuloso de alta ingeniería, sin embargo, debo decir tajantemente que está descuidado, está abandonado, uno de los sectores ocupa el Instituto Nacional de Investigación que corresponde al Ministerio de Agricultura, lamentablemente ellos son los primeros en alterar, en destruir, en plena Patapata o en el Andén han hecho construcciones modernas, supongo yo con la anuencia del Ministerio de Cultura antes Instituto Nacional de Cultura, entonces eso es un atentado a nuestro legado cultural, histórico, arqueológico”, unos entrevistados indican que están llevando a cabo obras de mantenimiento y restauración, como el entrevistado número once, “tenemos los andenes que están considerados los más grandes del mundo, sobre todo en América de allí tenemos las pinturas rupestres que están encima de Zurite en el lugar de Intipintana que también le llaman Chirapayoc, tenemos también a Quenqo y las ruinas de Inca-Moqomayllina que está un poco deteriorada o malograda por hacer la construcción de los gaviones y se ha perdido Moqomayllina, la otra vez pase por allí y no lo vi, ¿que será eso?, otro atractivo que tenemos es la Casa Cabildo, esta Casa actualmente está siendo restaurada por el INC”, para concluir, el estado actual de los recursos culturales con los que cuenta el distrito de Zurite, se encuentran en un mal estado y abandono por parte de las autoridades locales, pero en la actualidad se están llevando a cabo obras de restauración y mantenimiento de estos recursos culturales.

Sobre las costumbres más singulares del distrito de Zurite, la mayoría de los entrevistados afirman que todavía se realizan las costumbres interfamiliares, como el entrevistado número cuatro, nos menciona que se realizan entre conocidos, “se podría decir el ayni, es lo único que yo he visto y eso el ayni solamente lo practican entre personas allegadas muy conocidas así”, por otra parte unos entrevistados mencionan que la modernidad, como la introducción de la maquinaria agrícola contribuyó a la mecanización de la agricultura, generó que se perdieran algunas costumbres, de esta manera el entrevistado

número siete y ocho mencionan “todavía existiera ese minka el ayni pero la mayor parte que con la modernidad se ha perdido, más que todo nuestros ancestros ya pues la generación actual está olvidándose todo esto”, hubieron algunos entrevistados mencionaron que ya se han olvidado de sus costumbres ancestrales por la modernidad y la falta de identidad, “se ha modernizado así demasiado el pueblo de Zurite ya no guardamos nuestras costumbres ya nos hemos olvidado ya lo que es el ayni la minka, ya nos hemos olvidado inclusive nuestro platos típicos todas esas cosas, ya nos hemos olvidado lamentablemente nos ha ganado la modernidad”, para terminar, sobre las costumbres más singulares del distrito de Zurite todavía se realizan algunas actividades interfamiliares, como el ayni, pero también se están olvidando algunas costumbres por la introducción de la modernidad en cuanto a la agricultura.

Las festividades más singulares del distrito de Zurite, según todos los entrevistados responden que la festividad más celebrada es la de Lunes Santo en la Semana Santa, como también hacen mención a la festividad de la Virgen del Carmen, el entrevistado número tres habla de estas dos festividades importantes, “uno es la Virgen del Carmen que se celebra el 16 de Julio con mucha pompa diríamos así con bastantes danzarines, bailarines de alguna manera que otra costumbre antigua todavía se lleva ¿no?, y la otra festividad sería la de semana santa, la del Lunes Santo que es otra festividad religiosa en la cual también bueno, atrae mucha gente y la costumbre de ir por flores, aunque ya se ha perdido un poquito porque años anteriores hasta hace 6 o 5 años atrás la costumbre era ir a pie o en caballo un día antes, esa era la costumbre verdadera y aparte de eso cuando llegaban acá los que iban eran niños y jóvenes y eran los digamos las figuras en ese día de la recepción de las flores en tikapayco y ahí los niños y los jóvenes eran atendidos muy bien atendidos” por otro lado algunos entrevistados hacen mención de algunas festividades contemporáneas, de alguna manera se está revalorando actividades ancestrales, como por ejemplo el entrevistado número ocho menciona sobre una festividad contemporánea relacionada a las prácticas agrícolas, “Una fiesta actual, así como, Patapata no pasa de unos 6 u 8 años,

es una alegoría reivindicativa de los incas, a las prácticas agrícolas”, para concluir esta claro que existen dos festividades más importantes que se realizan en el distrito de Zurite como el Lunes Santo y la Virgen del Carmen, actividades que atraen muchos visitantes locales.

Los platillos más emblemáticos del distrito de Zurite; según los entrevistados, en su mayoría refieren la merienda zuriteña, como por ejemplo el entrevistado número dos menciona a la merienda como un platillo de antaño, “una merienda que mi abuela todavía lo llamaba el tupsi de cuy con su carapunku, ¿y en qué consistía?, el cuy era atravesado y era soasado en la puerta de la concha y el carapunku es la tortilla de maíz con un graneado de quinua, eso era el plato fuerte, adicionalmente”, un entrevistado hace hincapié sobre la diferencia de la merienda zuriteña con las meriendas de otros distritos de la región, como por ejemplo el entrevistado número siete menciona al distrito de Paruro, “en actividades importantes, uno de ellos por ejemplo el trabajo de grandes de una actividad lo que llamamos ayni, minka, de alguna actividad agrícola, desde ahí se arrastra la merienda, he visto en otros sitios por ejemplo como por el lado de Paruro, más que todo es que por ejemplo acá no, casi similar, su graneadito en vez de arroz utilizan lo que es de quinua, su tortilla que llamamos, después hay veces más utilizan capchi de haba, si no es capchi de habas es el guiso de tarwi, después tenemos, ahí su cuye su yutan (tullan), después así no y prácticamente para sazonar acá utilizamos el huacatay, son hierbas de la zona que para dar un poco de sazón”, por otra parte, en cuanto a platillos de la zona, la mayoría de los entrevistados respondieron al yuyo haucha como platillo emblemático de la zona, por ejemplo el entrevistado número ocho hace mención y nos recuerda que el seudónimo de los lugareños de Zurite es yuyoc’ompos y también sobre valor nutritivo del nabo, “en la localidad de Zurite aún se mantiene esa comida denominada el yuyo haucha es del nabo, de las hojas, es una comida prácticamente natural típica del pueblo que el populum consume eso y tiene alto contenido de yodo de allí viene el apodo de yuyocompo a los zuriteños, compo es bola y yuyo es nabo”, la mayoría de los entrevistados manifiestan que otro plato consumido por los locales es el cuy al horno, con sus variedad de acompañamientos, como por ejemplo, el

entrevistado número ocho, menciona al cuy como emblema de comida local, “los comuneros los lugareños si consumen el cuy, más al horno, hay varias formas de preparar el cuy ese es el plato emblemático y lo clásico como en cualquier otro lugar el chicharrón o el asado esas cosas ya son digamos las comidas criollas pero que se están posicionando” y uno de los entrevistados hace mención de un plato que se consume en la fiesta de carnavales, “aparte de eso tenemos de alguna manera el puchero en carnavales” en conclusión los platillos más emblemáticos del distrito de Zurite son; la merienda zuriteña como plato ancestral y el yuyo haucha como platillo representativo de la zona y otro plato bandera que es el más consumido por los locales, es el cuy al horno hecho de diferentes maneras.

Los recursos turísticos del distrito de Zurite que se encuentran inventariados según los gestores entrevistados, son pocos y en muchos casos nos informaron que no están seguros si fueron inventariados o no como por ejemplo el entrevistado número uno, menciona que no está seguro y desconoce si están inventariados a pesar que existe una variedad enorme de recursos tanto naturales como culturales, “no estoy totalmente seguro y no estoy totalmente seguro si conozco todos ya que los recursos turísticos de Zurite como ya había mencionado anteriormente son inmensos hay una variedad enorme, hay recursos turísticos de índole agroturismo, de índole arqueológico - histórico, natural”, por otro lado el entrevistado numero dos menciona que existen varios lugares que él mismo conoce y que no están inventariados, “me dado cuenta la cantidad de recursos turísticos que no estaban inventariados tengo para relatarles varios, ¿nos podría detallar por favor?, ¡claro que sí!, como Yanacancha, Incarakay, alrededor del cerro que hoy se llaman San Cristóbal, en la época andina se llamaba Hatunpitusaray, está plagado de recursos culturales al extremo que al pie del Rumichaca, del Apu Rumichaca existe todavía en forma rustica unas chullpas” y por último el entrevistado número tres no sabe, ni está enterado si están inventariados o no, “ahí sí, ahí si me cogió no sabría decirle exactamente cuántos hay o si están o no están inventariados no sabría decirle”. Para finalizar, sobre los recursos turísticos del distrito de Zurite que se encuentran inventariados, solo uno de los

entrevistados desconoce y el otro menciona que algunos de los recursos no están inventariados tanto culturales como naturales.

Sobre la infraestructura:

Las condiciones de la infraestructura del distrito de Zurite, para potenciar el turismo cultural son básicas, y tiene algunos problemas, ya que la mayoría de los entrevistados lo considera de forma deficiente, por ejemplo, en el aspecto de la situación de los centros de salud, en definitiva, se encuentran en mal estado, funciona de forma elemental y limitante. Otro aspecto importante son los servicios básicos, como luz, agua y desagüe, según los entrevistados se concluye, que el estado actual de los servicios básicos del distrito de Zurite se encuentran en estado regular y generan bastante descontento por parte de la población. Otro aspecto importante del distrito de Zurite es el estado en que se encuentran las señalizaciones y senderos, en conclusión, el estado actual de los senderos del distrito de Zurite es muy malo, se ausenta la conservación y carecen de limpieza, el estado de la señalética se encuentra en abandono y es de forma precaria. Otro aspecto, son los accesos como las carreteras, caminos, pistas y trochas con los que cuenta Zurite, según los entrevistados, el estado de los accesos es óptimo, por consiguiente, la situación de los accesos con los que cuenta de Zurite es óptima, pero necesita mayor apertura, mantenimiento hacia los recursos culturales, también hace falta mayor cuidado, una mejor gestión de vías. Y para finalizar, otro aspecto importante son los servicios de comunicación con los que cuenta, por lo tanto, el estado actual de los servicios de comunicación de Zurite es regular o básico, pues si bien existe el servicio de comunicación, este es de mala conectividad y presenta varias dificultades para su buen uso. En conclusión los centros de salud se encuentran en mal estado, los servicios básicos con que cuenta Zurite están en regular estado, con algunos problemas en el sistema de desagüe, en cuanto a la señalética y los senderos están en con problemas de mantenimiento, su estado es regular, y en cuanto a los accesos como, pistas, trochas y carreteras, con los que cuenta Zurite es óptima y está en buen estado y por ultimo otro aspecto indispensable como los servicios de comunicación se encuentran en regular estado.

La situación de los centros de salud del distrito de Zurite según los entrevistados, la mayoría menciona que se encuentra en un mal estado, y que no hay atención en horario completo, como por ejemplo, el entrevistado número cinco, menciona que la gran mayoría de los casos de emergencia son derivados a la ciudad del Cusco y que carecen de un médico profesional y solo tienen practicantes, “Zurite carece de un buena posta porque nosotros tenemos que trasladarnos a la ciudad del Cusco, cuando es de repente una herida una enfermedad, un caso fortuito que pase en nuestra comunidad, siempre nos trasladamos a la ciudad del Cusco. No se ha visto la mejoría, inclusive hemos pedido un médico encargado que venga, pero sin embargo siempre nos están dando practicantes que están haciendo, serum, entonces no contamos con un médico”, por otro lado el entrevistado siete nos menciona, que la infraestructura del centro de salud de Zurite se encuentra en condición precaria, “Creo que falta mucho ahí, si recién ahorita estaba totalmente abandonado, no quiero mencionar nombre de x autoridades que han sido antes del local que tenemos, totalmente destrozado el techo para el poco tiempo de uso, tuve que hacer el mantenimiento porque esta pandemia nos ha conducido, nos ha destapado nuestra realidad y conocemos las dificultades y deficiencias que tiene, falta implementar bastante y también ampliar porque el crecimiento poblacional, ya que el local que se tiene del centro de salud ya no basta”, otra parte de la población entrevistada, nos indica que el estado de los centros de salud de zurite se encuentran en regular estado, de forma básica funcional, como por ejemplo, el entrevistado número tres, hace referencia del horario de atención en el centro de salud, es limitante tanto en días como en horarios, “es una situación poquito preocupante, en el sector de salud en el distrito de Zurite en primer lugar, porque no tenemos un médico que pueda estar al servicio de la población y si tenemos solamente tenemos tres días el médico y solamente de ocho de la mañana a dos o tres de la tarde, ya de ahí es un limitante ahora la atención misma de todo el puesto de salud de Zurite, la atención misma es de ocho de la mañana a cuatro de la tarde, a partir de las cuatro de la tarde a las ocho de la mañana del día siguiente, prohibido enfermarse porque no hay atención está cerrado”, el entrevistado número ocho manifiesta, que el centro de salud necesita de implementación y equipamiento, piden más médicos y

enfermeros para cubrir sus necesidades sanitarias, “el centro de salud que debería estar bien equipado, bien atendido, carece de un local adecuado, las gestiones anteriores han construido un local, pero falta el equipamiento entonces está en condiciones vamos a calificarlo pues cualitativamente en regular, pero, nos falta pues bastante tomar en cuenta ese aspecto que es importante yo imagino que en el puesto de salud de Zurite falta medicamentos, falta un médico residente faltan algunos enfermeros”, en definitiva, la situación actual del centro de salud del distrito de Zurite, se encuentra en mal estado y funciona de forma básica y limitante.

El estado actual de los servicios básicos del distrito de Zurite, según los entrevistados la mayoría responde a que se encuentra en un estado regular, de acuerdo a nuestra clasificación como (luz, agua y desagüe) y categorización del estado como (optimo, regular y mal estado) se concluye que, los entrevistados manifestaron tener problemas en sus diferentes clases, como por ejemplo, la gran parte de los entrevistados número uno, cuatro, siete, ocho, diez y once indican, que el servicio de agua es regular, porque hay horarios donde solo llega agua a sus domicilios y el en desagüe, también tienen problemas en las nuevas instalaciones realizadas por la nueva empresa, más que todo en las zonas bajas, porque las tuberías no soportan las aguas fluviales y colapsan, se encuentran en estado regular, el entrevistado cuatro comenta, “pero con este mejoramiento y ampliación a mi punto de vista de ver da mucho que desear porque no se hicieron los estudios correspondientes, es más que hasta la fecha tenemos problemas al menos con el agua en esta temporada casi no escaseaba pero igual lo cortan el agua, claro ahora hay una institución, aja lo cortan el agua y hay temporadas inclusive hasta el mediodía nomas o dos de la tarde después, inclusive cuatro días yo no he tenido agua, si, el desagüe no lo han hecho como debe de ser yo en la actualidad hasta el momento sigo reclamando, desde el inicio casi de la obra he presentado documentos todo en cuanto a los problemas que me ha suscitado, porque inclusive he tenido rebase de aguas servidas y eso imagínense no, que yo estoy con un grupo de turistas y que llueva todo y el desagüe se salga entonces es muy malo”, y el testimonio del entrevistado ocho; “Desagüe: hace

poco se ha reestructurado toda la red de agua y desagüe, toda obra a veces por la corrupción que existe hay ciertas cosas que no sale bien, yo sé que algunas viviendas que no tienen el servicio de desagüe, a pesar que se ha hecho la obra, entonces se debió considerar a todas las viviendas, agua: el servicio de agua, cuando llovía nunca venía el agua sucia, ahora cuando llueve fuerte el agua viene turbia a consecuencia de las lluvias, es un problemita que ojala poco a poco se supere y el agua en época de seca controlan el servicio de agua solo se da en el día y en las noches hacen llenar los tanques”, pero los entrevistados cinco y nueve, indican de forma positiva, afirmando por encima de lo regular al sistema de agua y desagüe, “los servicios básicos está por encima de lo regular casi óptimo, hace poco han reparado toda la infraestructura de agua y desagüe y en cuanto al agua, es agua tratada siempre le echan cloro pero no hay alguna planta de procesamiento, nada, se puede decir que es agua tratada”, por consiguiente en cuanto a la electrificación los entrevistados número tres, cinco, siete y ocho manifestaron que no tienen ningún inconveniente con el servicio de electrificación, “¿cómo ve la luz? o ¿hay algunas fallencias con la luz?, no, no, no yo como abogado presidente estoy en mi oficina yo tengo todo el día servicio de luz no he visto algún corte no”, y el testimonio “en cuanto a electricidad eso más bien creo que ya es sostenible como que esto conduce una empresa, la empresa de electro sur este, por allí no hay ningún problema de algún modo esos servicios si se presta acá en Zurite”, pero los entrevistados número uno, nueve y once indican que la electrificación es regular, “en cuanto a la electricidad de vez en cuando hay apagón, cuando hay tempestad a veces, hay fallas involuntarias, cuando hay truenos a veces chocan al poste y rompen el cable y hay apagón”, y el testimonio, “el único problema es que a veces cuando cae rayos fuertes se corta la luz, eso es por problemas de antaño porque hay sobre carga de electricidad y en algunos transformadores vuelan los fusibles, esto sobre todo porque los rayos caen en la pampa de Anta y esto afecta”, y solo el entrevistado número dos manifiesta de forma tajante que los servicios de electrificación, agua y desagüe se encuentran en mal estado, “Primero para que haya esos elementos tiene que haber tiene capacidad receptiva, no tiene capacidad receptiva”, para concluir el estado actual de los servicios básicos del

distrito de Zurite, se encuentra en estado regular y existe un descontento por parte de la población en relación al desagüe.

El estado actual de la señalética y de los senderos en el distrito de Zurite según los entrevistados, la gran mayoría manifiesta que se encuentra en mal estado, de acuerdo a nuestra clasificación (señalética y senderos) y categorización (buen estado, regular estado y mal estado), concluimos que los entrevistados indicaron tener problemas de mal estado en cuanto a senderos y señalética, como por ejemplo, los entrevistados número uno, cuatro, ocho y once, indican que los senderos se encuentran destruidos, descuidados y en estado de abandono, “senderos en un noventa por ciento, que son usados por los agricultores donde la gente también transit, pero hay otros que están destruidos, ahora los que no son senderos y son caminos incas, este lamentablemente cuando han hecho el nuevo sistema de agua, para traer agua al nuevo tanque han destruido pedazos del camino que iba de Qorihuayrachina hacia Cheqcheq, hacia Sambor y han destruidos pues partes originales del camino inca, esto es increíble en estos tiempos, también el huayco de manera natural ha destruido parte de algunos andenes que teníamos arriba”, y el testimonio, “los senderos están descuidados, porque por ejemplo por acá creo que se va al lado del camino inca para ir a Killarumicyoc en alguna ves fuimos a una faena por ahí y el camino era terrible, terrible”, por otra parte, los entrevistados dos, tres, cinco, seis y once mencionan que el estado de la señalética es mala como por ejemplo el entrevistado número once nos indica que esta en abandono y que no hay señalética, “señalética no hay ninguna señalética, o sea hacia los restos arqueológicos todo eso, como está abandonado, no hay señales ni nada de eso”, pero también tenemos otro grupo de entrevistados que indican que la señalización y senderos se encuentran en estado regular como por ejemplo, los entrevistados número uno, dos, cuatro, cinco, ocho, nueve y diez, hacen referencia que las señalizaciones están a falta de mantenimiento y quedaron destruidas con el paso del tiempo y fueron hechas con materiales poco duraderos, “mejoraron todo el camino desde Killarumiyoc hasta Zurite y fue excelente y también desde Zurite hasta Quentequentiyoc, pero estos avisos como eran de maderita así, ya no existen,

existen muy pocos de ellos se han destruido, es importantísimo la señalética sino no pudiéramos poder implementar ningún tipo de rutas”, y el testimonio, “por aniversario se señalan por zonas se hace mantenimiento de los sitios el acceso hay el problema es el mantenimiento y si no hay mantenimiento peor no hay señalizaciones es deficiente, se está deteriorando”, por otro lado, otra parte de los entrevistados mencionaron que los senderos se encuentran en regular estado, como por ejemplo los entrevistados número tres y cinco mencionan que están a falta de mantenimiento y limpieza, empezaron a ejecutar ese tipo de actividades para aperturar las visitas turísticas a dichos atractivos, “senderos si, justamente ahorita estamos, como contamos con una maquinaria pesada contamos con un cargador frontal, estamos haciendo la limpieza, así mismo va haber vehículos motorizados para parte del camino donde que esta Intipintaska, pinturas rupestres, ahí estamos empleando, vamos aperturar ese acceso por ejemplo, esta semana estamos llamando a una faena que vamos a hacer ampliación de ese acceso de Intipintasca hacia Quentiyoc, de Quentiyoc hacia Chakana”, y el testimonio, “¿pero en cuanto a senderos peatonales?, falta mantenimiento ahí si falta limpieza mantenimiento, muchas cosas falta”, solo uno de los entrevistados menciona que los senderos se encuentran en buen estado y óptimas condiciones, como por ejemplo el entrevistado número tres afirma que los senderos carrózables están en excelentes condiciones, “senderos bueno las vías carrózables si están últimamente perfectas están bien ok, lo que se va por ejemplo para Quillarumiyoc por acá por Santa Rosa está en excelentes condiciones Mayuhuaylla está en excelentes condiciones todo está perfecto”, bueno en conclusión el estado actual de los senderos del distrito de Zurite, se encuentran muy mal, así como también el estado de la señalética se encuentra en regular estado.

Un gran porcentaje de nuestros entrevistados entre gestores turísticos y pobladores nos refiere que, los accesos de Zurite son diversos y acondicionados, sin embargo existe un sentido de preocupación por la forma del manejo de vías y también hay una diferenciación entre pistas asfaltadas y carreteras, por ejemplo nuestro primer entrevistado refiere; “Zurite cuenta con un excelente acceso viniendo desde Izcuchaca hacia Limatambo, hay un ramal

un ingreso que es excelente todo asfaltado”, este mismo entrevistado informa que actualmente se viene realizando un proyecto de asfalto de vías en varios lugares de la provincia de Anta, un tramo a asfaltar es del Huarucondo – Zurite el cual pasa encima de un andén inca, deteriorando su estructura, “viniendo por Huarucondo existe otro el cual me preocupa porque he escuchado y ya sé que están asfaltando desde Huaypo hasta Izcuchaca, de Huaypo a Cruzpata, de Cruzpata a Huayllacocha de Huayllacocha a Huarucondo y en ese proyecto está incluido Huarucondo Zurite, me preocupa que vayan a asfaltar en donde está la actual carretera ya que esta actual carretera está sobre un andén, se debería promover una vía de evitamiento que vaya por la parte baja de los andenes e ingrese a Zurite por Ancachuro”, por otro lado nuestro entrevistado, cuatro manifestó que Zurite cuenta con varios accesos en buenas condiciones, “para llegar a Zurite si tenemos una pista que si ósea la han modificado la han arreglado ahora ultimo y está bien, tenemos varias vías de acceso por la pampa, por Ancachuro todas esas cositas entonces las de Ancachuro últimamente la han hecho una afirmada”, nuestro entrevistado cinco mencionó, que los accesos estuvieron en mantenimiento y mejoramiento; “ahorita en mi gestión se ha hecho lo que es lastrado general todo Ancachuro, Huaylla, Mayohuaylla, si tienen buen acceso, ahora si esta lastrado, obviamente que nosotros acá en nuestra localidad tenemos pues con trocha carrozable”. También hubieron algunos pobladores y gestores que mencionaron que los accesos de Zurite se encuentran en regular estado, el entrevistado siete comenta que a los accesos les hace falta cuidado; “la conectividad que tenemos es de Izcuchaca, ruta de Izcuchaca – Huarucondo hay un desvío que está acá, camino carrozable está prácticamente un poco abandonado, la única pista que tenemos es de ramal acá, que es de la vía nacional Cusco – Abancay que desvía para acá a Zurite”, a su vez este mismo entrevistado nos hizo mención del proyecto de asfalto del tramo Zurite -Huarucondo, “con la región de Huarucondo estamos trabajando, estamos casi al noventa por ciento sería de avance del expediente de Huarucondo y Zurite, que va ser asfaltado entonces esperemos al próximo año pues”. Algunos pobladores y gestores informaron que los accesos a los centros culturales son deficientes, les falta mantenimiento e incluso están abandonados, el entrevistado ocho refiere sobre

los accesos, "es el desvío de la panamericana, de la carretera principal eso requiere mantenimiento, eso requiere que la municipalidad destine un presupuesto que haga respetar los bordes, señalizar, si te detienes un poco a cada paso están los obstáculos, junto a la pista montículos de materiales de construcción, palos, las construcciones que están afectando etc., entonces en eso necesita también trabajar, pero si ya tenemos un acceso que está asfaltado". Por consiguiente, la situación de los accesos con los que cuenta de Zurite es óptima, pero necesita mayor apertura, mantenimiento hacia los recursos culturales, también hace falta mayor cuidado una mejor gestión de vías.

Un gran porcentaje de los participantes en nuestra investigación nos refirió que los servicios de comunicación dentro del distrito de Zurite funcionan pero tienen deficiencias de conexión, existe una distinción entre telefonía celular e internet, nuestro entrevistado cuatro nos comentó que; tanto la telefonía celular como el internet tiene deficiencias de conexión, "en cuanto por ejemplo a la telefonía celular; en primer lugar el movistar no sirve la señal es recontra pésima, claro más o menos entra en algunos sitios en algunos no, el bitel es el más que se puede decir, el que más se acomoda a nuestra realidad porque también tiene una señal un poco baja, en cuanto a servicio de celulares todavía no hay una empresa que así que nos brinde un servicio así pues bien, en el internet bueno yo me hice instalar una antena de internet, más antes tenía una de un joven de Izcuchaca, entonces a veces entraba a veces no entraba, entonces tiempo he estado sin internet y último vinieron ese, el internet por fibra óptica, pero ya también es un poco caro no sé cómo funcionará eso, entonces la hice reactivar mi antena con otra empresa que me da desde el Cusco y bueno a veces funciona y a veces también un poco cuando hay tormentas todo, como que no, osea acá no tenemos pararrayos, osea la condiciones climáticas también pues son fuertes, entonces hay que tener cuidado también, así mismo, nuestro entrevistado siete complementó la información y mencionó, que la telefonía celular está en óptimas condiciones pero que existe una deficiencia en la conexión a internet; "en lo que es internet si hemos tenido dificultades inclusive la municipalidad ha tratado de hasta tres, este se podría decir empresas a

cambiado buscando la mejor señal, es mínimo a pesar de que creo que abarca trecientos metros de perímetro en cada punto”. Así mismo otros entrevistados pudieron informarnos que los servicios de comunicación tanto de telefonía de internet son óptimos pero en algunos casos nos refieren que presentan algunas deficiencias, el primer entrevistado argumenta; “el sistema de comunicación es excelente he tenido algunos problemas en anterioridad, recientemente he tratado de instalarme Entel, movistar; no aceptan, no tienen fibra óptica y he optado por un servicio local desde el día de ayer que se llama Imperio, es de acá de Izcuchaca, la verdad que excelente ha venido el mismo dueño, que es un ingeniero a instalar y bueno lo tengo recién hace un día pero por lo que he podido ver todo ha funcionado, es fibra óptica entonces todo okey”, así mismo el entrevistado diez afirma, que tanto la telefonía celular como la conexión a internet se encuentra en óptimas condiciones; “internet: la señal es normal en todos los operadores, el internet normal también, tenemos hace como un año o dos años lo que es servicio de internet, telefonía: todo normal en cuanto la telefonía”. Solamente el entrevistado once manifestó que los servicios de comunicación tanto en telefonía como en internet son malos, “bueno ahora en estos momentos de pandemia es mal, movistar estos últimos tiempos el servicio es muy malo, tenerlo en el distrito está por demás, adolecemos bastante de una red de internet cableada, no cuenta con ese servicio Zurite”. Por lo tanto el estado actual de los servicios de comunicación de Zurite es regular o básico, pues si bien existe el servicio de comunicación este es de mala conectividad y presenta varias dificultades para su buen uso.

Sobre comunidad receptora:

Las condiciones de la comunidad receptora del distrito de Zurite para potenciar el turismo cultural, son regulares, pues si bien existen las instituciones, estas están desligadas de la actividad del turismo ya que la mayoría de los entrevistados refirió que las instituciones locales, hacen poco por estar inmersas en el turismo, y que las instituciones comunales no se muestran abiertas al turismo y son escasas las iniciativas de gestión turística, la sociedad civil, se encuentra organizada, pero no se interrelaciona con las instituciones gubernamentales y no puede generar un proyecto turístico sostenible.

Casi todos nuestros entrevistados nos refirieron que las instituciones locales dentro de Zurite, son reacias a involucrarse en la actividad turística, nuestro primer entrevistado, comenta que las instituciones locales no toman interés sobre la importancia del turismo, “lamentablemente no están interesadas en el turismo más que un día al año cuando hacen su Patapata Raymi en el cual atraen una cantidad de turismo mínima y el costo – beneficio no es entendible porque el gasto es más alto que el beneficio, no están totalmente cien por ciento organizados”, el entrevistado ocho nos informa que; “Se ha estado haciendo intentos ya de trabajar pensando en recepcionar turismo, yo me acuerdo por ejemplo hará cuestión de unos 6 u 8 años atrás, juntaron a varios comuneros para que preparen sus viviendas, instituciones educativas, allí hay que trabajar, entonces está en nada, no hay interés habría, hay que trabajar desde la escuela primaria hasta la secundaria y hay un superior viendo esos aspectos de turismo entonces nos falta bastante trabajo”, nuestro entrevistado diez nos ayudó a complementar la información, con relación a las instituciones locales argumentando; “lamentablemente diría que no hay esa interrelación menos direccionada a potenciar a la parte turística muy ajenos al tema no hay esa coordinación para potenciar el turismo”, solamente un entrevistado nos comentó que las instituciones locales no están vinculadas al turismo porque esta actividad no se lleva a cabo en Zurite. En resumen, las instituciones locales de Zurite, tanto como las escuelas, colegios, municipio, etc., hacen poco por estar inmersas en la actividad turística prácticamente se puede inferir que se encuentran desvinculadas del turismo.

Una gran cantidad de nuestros entrevistados nos hace mención que las instituciones comunales de Zurite no están inmersas en el turismo, el entrevistado uno nos informa: “Las veo que tienen mucha fuerza acá la comunidad es bastante importante, ellos mismos se están haciendo el jaraquiri porque siguen depredando y siguen pesando que el eucalipto es la solución, cuando lo único que va a ser que haya más aguas en estas cuencas es reforestar con especies nativas”, en tanto el entrevistado cuatro en lo referente a la comunidad nos acota que esta no se involucra en el turismo, “sabemos que tenemos nuestro presidente con su junta directiva que manejan no, y que yo

haya visto que se hayan involucrado con el turismo, muy poco, muy poco, generalmente más están en sus empresas que es la cantera, en la venta de árboles, pero en turismo no los he visto”, por otro lado nuestro informante cinco nos precisa que recién se vienen llevando a cabo actividades comunales que están encaminadas a potenciar la actividad turística, “quien les habla es promotor pues de la visita a nuestros parques arqueológicos o aperturar, dar a conocer a la población, por eso también estamos llevando en faenas en turno entonces ya ellos, la mayoría de ellos, por ejemplo Intipintastca no lo conocían pero sin embargo ahora con la faenas que realmente estamos haciendo, en la parte superior donde que esta Quenteyoc, Intipintasca, se quedan sombrados nuestra población misma”. Unos cuantos de nuestros entrevistados refirieron que las instituciones comunales de Zurite se encuentran totalmente desvinculadas de la actividad turística y que se está más envuelta en actos delictivos, por ejemplo el entrevistado seis refiere, “Hoy en día ya no se habla del turismo, hay más conflictos, robos, saqueos, ahora es eso no más ya es el tema ya no se habla del tema ya no se habla de turismo, cultura ya no hay nada ya”, así mismo nuestro informante ocho complementó nuestra investigación, mencionando que ninguna de las instituciones comunales de Zurite se preocupa por potenciar el turismo; “nadie, absolutamente nadie se preocupa tampoco, no hay una situación sostenible que diga vamos a trabajar vinculado al turismo cada uno hace lo que quiere son algunos paliativos que puede salir ocasionalmente por ahí, organizacionalmente existe pero en la práctica en la ejecución no hay nada, más bien los propios comuneros destruyen algunas cosas”. Se puede deducir entonces que las instituciones comunales de Zurite hacen poco en relación al turismo, a pesar que la comunidad campesina está organizada, la mayoría de veces no le toma la atención debida a potenciar la actividad turística y solo son contadas las gestiones que realizan para potenciar el turismo en este sitio.

Varios de nuestros entrevistados manifestaron que la sociedad civil en Zurite está organizada, pero se enfoca en otras actividades económicas, nuestro entrevistado tres manifestó que la población de Zurite en su gran mayoría se dedica a actividades agropecuarias, “mayoritariamente somos agricultores

productores pecuarios y en sector turismo pues estamos alejados o no le damos la debida importancia”, también nuestro entrevistado ocho, añade que en la sociedad civil podemos encontrar a algunas personas interesadas en potenciar el turismo en esta zona y que debería existir un trabajo conjunto con las autoridades; “hay voces, hay personas que si se preocupan, es cuestión de canalizar y organizar la sociedad civil, un grupo, un equipo no, para que participe pues junto con las autoridades, con las instituciones, la municipalidad, la comunidad y ya delinear un plan de trabajo un plan operativo”, en esa misma perspectiva nuestro entrevistado diez refiere: “la gente más se dedica a la ganadería, agricultura, el comercio y el turismo es también que falta y tiene que ver mucho de las autoridades, no hacen la gestión respectiva para el mantenimiento, conservación por lo menos para dar a conocer a través de charlas”. Así mismo hubo algunos entrevistados que manifestaron que la sociedad civil en Zurite no está organizada frente al turismo, por ejemplo nuestro entrevistado seis nos comenta que la población es un tanto reacia a introducirse en el mundo del turismo; “acá a la gente misma, los comuneros del distrito de Zurite no les interesa el turismo acá solo les interesa su agricultura su ganadería, osea la sobrevivencia está olvidado el turismo, la cultura ,no se habla tampoco, eso tendría que hacer el municipio, claro gestionando con la comunidad los dos ahí sí podría levantarse está abandonado”.Algunos entrevistados mencionaron que la sociedad civil frente al turismo si se encuentra organizada, nuestro quinto informante nos refiere que se vienen realizando actividades con el fin de hacer conocer a la población la potencialidad que guarda Zurite, a su vez estos mismos pobladores ya se encuentran organizados para poder brindar una atención en el rubro de hospedaje, “ellos informados están contentos inclusive ya había habido, anteriormente ya han trabajado lo que es esos visitas turísticas y unos cuantos de nuestros comuneros ya cuentan con un domicilio para brindar servicio al turista actualmente, he podido visitar a diferentes lugares, a diferentes familias ya lo tienen tipo hotelito y bonitas viviendas, han sido instruidos por una ONG, estamos invitando a los hermanos que sean netamente Zuriteños y hayan sido guía oficial de turismo y tenemos graduados entonces, estamos agrupando para que ellos pues salgan a nuestra población a explicar. En resumen la

sociedad civil del distrito de Zurite está organizada pero no hace mucho por lograr concretizar un proyecto turístico sostenible y que sea el resultado de la participación de todos los miembros que conforman la sociedad civil y de las instituciones gubernamentales, son solo casos aislados que se muestran como referencias del manejo de la actividad turística.

Sobre planta turística:

Las condiciones de la planta turística del distrito de Zurite para potenciar el turismo cultural son deficientes porque en cuanto al alojamiento, Zurite cuenta con algunas casas hospedaje, casa albergue, campamentos y domos que si se les brinda una buena gestión, pueden generar un mayor flujo turístico, en cuanto al servicio de alimentación, este poblado es carente de un servicio de calidad y es una de sus principales deficiencias. Así mismo, Zurite carece de agencias de viaje pero si existen locales de estas dentro del pueblo, por otro lado los bares y discotecas en Zurite son inexistentes, salvo la presencia de un local privado que brinda este servicio exclusivamente para sus turistas.

La gran mayoría de nuestros entrevistados sostienen que en Zurite existen pocos lugares donde pasar la noche, por ejemplo nuestro primer informante comento que Zurite posee algunos lugares de pernocte pero que no son adecuados, “aún estamos en un estado básico, según conozco solamente hay cinco emprendimientos así de como casas hospedajes en total hay uno que se le puede llamar hotel porque es una construcción moderna de ladrillos, de cemento, que esta acá hace bastante tiempo que es digamos el primer hotel que ha existido acá, después esta esté, el mío que es un servicio backpacker digamos, no es un albergue, está el del señor Díaz que es un emprendimiento y uno nuevo que ha aparecido al ingreso, que son unos domos, entonces estamos muy básicos”, también nuestro entrevistado nueve refiere que en Zurite hubo una intención de habilitar casas hospedaje a fin de potenciar el turismo vivencial, “en si alojamiento hay muy poco, pero como decía hace rato había un momento en el que se hacía turismo vivencial, entonces han estado acondicionando vivienda particulares para recibir a los turistas hace 5 o 6 años y no ha vuelto a seguir con esto hostales hay 1 o 2 también hay una casa que

recepciona turistas”, solamente uno de los entrevistados refirió que Zurite cuenta con alojamientos en buen estado, “en cuanto a hospedajes y casas de descanso como lo digo hay diez familias que lo tienen todo listo, de la señora Tuco me dice que he ido, si está en servicio, la casa del señor Santander, hay varios lugares”, en conclusión, el estado actual de los servicios de alojamiento de distrito de Zurite es regular pero presenta deficiencias para poder acoger al turista.

Una gran parte de nuestros entrevistados comentaron, que la principal deficiencia de Zurite es la parte gastronómica, nuestro entrevistado cuatro nos comenta que hay carencia de restaurantes de calidad, “oh, restaurantes no contamos, recién han abierto uno ahora y el mercado, pero bueno ese es más que todo un restaurantito, pues para le gente de acá osea, de restaurante, mi problema ahorita todavía, este año no creo porque yo he tenido mucho problema le digo con el desagüe, está habiendo no, osea mi hotel está muy deteriorado”, por otro lado el entrevistado ocho redonda en la falta de calidad en el expendio de comida, “estamos en cero pues, son locales que expenden algunas lugareñas o algunas otras personas para el pueblo, son comidas que no te garantizan algo de regularidad no, si hablamos de calidad, no hay”. El informante número nueve informante comentó que en Zurite no existen restaurantes de calidad, “bueno en si hay dos, tres restaurantes pero no están en la condición de recibir turistas”, así mismo el entrevistado número diez acota que no existe un local de restaurante adecuado para poder atender turistas, “no hay restaurantes, ni local, en realidad quieres ir a comer todo al mercado ahí vendes sus comidas y que haya un restaurante para comer no hay”, por otro lado el primer entrevistado expone que él cuenta con un restaurante en su casa hospedaje y que funciona de manera excelente, cuando tiene grupos de turistas, pero por el covid -19 no está en funcionamiento; “yo si tengo acá el restaurante que funciona y si yo sí creo que mi restaurante es bueno y tengo éxito (risas) pero cuando hay turistas ahora que no hay turismo estoy jodido, estoy mal. En resumen, la situación actual de los restaurantes que se encuentran en el distrito de Zurite es deficiente pues estos no garantizan una calidad en el servicio de alimentación.

La mayoría de nuestros entrevistados nos refirieron que en Zurite solamente existe una agencia de viajes bien constituida y registrada, el primer entrevistado habla sobre la cantidad de agencias que existen pero desconoce si operan legalmente, “por lo que se existen como cuatro o cinco agencias en Zurite o dueños de agencias, no sé si funciona acá la agencia, pero es por lo que se, ahora activas y que estén asociadas o registradas con el ministerio de turismo, creo que yo soy la única, no se dé ninguna otra todavía”, así mismo nuestro entrevistado nueve nos refiere que en Zurite no existen agencias de viaje pero si una parte de sus locales, “no hay agencias, en si hay uno de Cusco pero tiene acá como un local de alberge entonces ahí seguramente captan turistas y llevan a caminar”, por otro lado algunos de nuestros entrevistados nos refirieron que en Zurite no existen agencias de viaje, el entrevistado numero dos argumenta que son agencias que funcionan en Cusco las que operan en Zurite, “ninguno aquí, no hay ninguna agencia, porque el jetón opera en el Cusco y trae acá pero agencia, no hay ni uno no, no, no”, también nuestro entrevistado tres acota a la información exponiendo que no conoce ninguna agencia de viajes, pero hace mención de una que estaba en funcionamiento, “no, no tengo ningún conocimiento de ninguna agencia como le decía la familia Olivera, creo que estaba haciendo, tenía su agencia en cusco pero ya no trabajan”, en resumen el estado actual de las agencias de viaje que se encuentran en el distrito de Zurite, es deficiente, solamente existe en local que es parte de un tour operador cuyo local central se encuentra en la ciudad del Cusco.

En este caso casi todos nuestros entrevistados informaron que en Zurite los bares y discotecas son inexistentes, el informante cuatro sostiene que en Zurite no existen bares ni discotecas pero si locales de eventos, “en cuanto a los bares y discotecas no conozco ninguno, no he visto discotecas, bares, todavía no, ah, de repente del señor Cuba que estaba abriendo pero creo que el mas alquila su local para eventos algo así”. También el entrevistado ocho afirma esta idea y nos comenta que; “en Zurite no hay bares o discotecas no hay, hay algunos locales para ir a consumir bebidas alcohólicas pero que son clandestinas, en realidad que no reúnen las condiciones adecuadas pues no,

entonces para eso deben tener licencia, participación de defensa civil, si quieres que seas formal, entonces no hay”, pero nuestro entrevistado primero refiere si existe un bar privado y es de su empresa turística, “yo acá dentro del hotel tengo un bar que no está funcionando ahora por el covid, pero cuando hemos tenido la época antes del covid, con mis grupos ha estado funcionando exclusivamente para ellos, de manera privada y si ha funcionado muy bien, ¿pero en relación al distrito no existe?, no”, solamente uno de los entrevistados nos informa que existen chicherías y tiendas donde se expenden bebidas alcohólicas, “bares si, hay para la población local chicherías algunas tienditas que atienden a puerta cerrada nunca faltan”. En conclusión, el estado actual de los bares o discotecas del distrito de Zurite es malo, pero se puede trabajar viendo sus potencialidades como por ejemplo, en repotenciar el valor cultural de las chicherías.

V. DISCUSIÓN

Con respecto a las condiciones turísticas apreciamos que es la parte fundamental para desarrollar la actividad turística en el distrito de Zurite, por tanto Molina (1991), nos habla que las condiciones para que se desarrolle el turismo de una manera adecuada se dividen en cuatro componentes: recurso turístico, infraestructura, comunidad receptora y planta turística, por otro lado López (1998), nos refiere que las condiciones turísticas se dan por los mecanismos propicios o perjudiciales de los propios atractivos turísticos, la oferta sea primordial o suplementaria, también por los servicios usuales, la capacitación del personal, que está siempre en relación con el visitante, las condiciones de un área turística, esta enlazada con los aspectos geográficos, socioeconómicos y naturales.

Continuando con las condiciones turísticas concluimos, que es importante aunarlas con el tema ecológico, para poder generar la actividad turística de una manera que se mantenga en el tiempo.

Con respecto a los recursos turísticos que se incluyen dentro de nuestra investigación sobre las condiciones turísticas, podemos observar que Zurite en gran medida presenta una variedad de atractivos culturales, que guardan un gran potencial turístico, esto debido a la ubicación geográfica en la que se encuentran, porque la zona tuvo un importante proceso histórico, sin embargo estos recursos culturales se encuentran en abandono y carecen de mantenimiento, y no están adecuados para poder recibir la visita de un turista de perfil cultural, en consecuencia a lo referido según (MINCETUR, 2011), el recurso se define por las expresiones históricas, naturales y culturales tanto materiales e inmateriales, la relación de todos estos elementos son la base para crear productos turísticos explotables.

Continuando con los recursos turísticos, constatamos que dentro de Zurite los recursos turísticos de naturaleza son los mejores conservados, porque no son explotados ni han sido intervenidos por la mano del hombre, siendo las actividades turísticas de naturaleza las que podrían desarrollarse de mejor

manera en Zurite pues este tipo de turismo ofrece a los visitantes poder conectarse con la naturaleza y de sentir un hábitad nuevo y ajeno al suyo.

Con respecto a la infraestructura turística de Zurite pudimos observar que se encuentra en un estado básico, pero con la debida repotenciación puede cumplir todos los requerimientos solicitados, de acuerdo a lo expuesto la infraestructura es el conjunto de elementos básicos para la funcionabilidad de un centro urbano, es de suma importancia para el turismo entre estos tenemos: transporte, servicios básicos, comunicaciones etc, (MINCETUR, 2011).

En el caso de la comunidad receptora de Zurite pudimos apreciar que en general está organizada pero no en el ámbito turístico, pues se dedican a otras actividades económicas como la agricultura o ganadería, no ven al turismo como una alternativa de ingreso económico, es por eso que hacen poco por promover el turismo dentro de sus instituciones, en ese sentido (Monterrubio, 2009), refiere que la comunidad receptora está compuesta por el territorio y su población, también de las tradiciones, gastronomía, valores y creencias. Así mismo pudimos observar que la comunidad receptora será la primera en tener contacto con los visitantes por eso es necesario que esté capacitada en la actividad y tengan conocimiento del manejo de turistas.

Con respecto a la planta turística pudimos concluir que es uno de los primeros aspectos a considerar si se quiere desarrollar la actividad turística de forma responsable, en el caso de Zurite la planta turística se encuentra en un estado deficiente, pues si bien existen servicios de alojamiento, estos no son adecuados, el servicio de alimentación no es de calidad y carece de agencias de viajes, de bares y discotecas, de acuerdo a todo lo expuesto (MINCETUR, 2011), define a la planta turística como instalaciones perennes y necesarias para servicios turísticos privados: alojamientos, restaurantes, etc.

En relación a las condiciones turísticas tenemos el diagnóstico para el ecoturismo en San Juan de Idelfonso en México (2017), este consistía en analizar las condiciones para impulsar el ecoturismo, para esto usaron la encuesta y un instrumento de levantamiento de información de cada recurso turístico planteado por el MICITD (Ministerio de Comercio, Industria, y turismo de

Colombia), sin embargo consideramos que nuestra investigación supera al diagnóstico de San Juan de Idelfonso - México, debido a que nosotros nos enfocamos no solo en entrevistar a los pobladores, también entrevistamos a los gestores turísticos, a su vez usamos la ficha del recurso turístico para contrastar la información que nos brindaron en las entrevistas. Se asemejan porque usan un instrumento de inventario del recurso turístico.

También tenemos el diagnóstico turístico del distrito de Ate, desarrollada por Yoctún (2018), quien se centra en demostrar el estado en el que se encuentra el centro arqueológico de Puruchuco para esto utilizó la guía de entrevista y las fichas de observación, pero nuestra investigación se diferencia porque nosotros usamos la ficha del inventario turístico planteada por el MINCETUR, el cual nos muestra con detalle las bondades y desventajas con las que cuentan los atractivos turísticos, los cuales comprenden una parte importante en nuestro estudio, se diferencian porque el área de estudio fue fuera de la ciudad, mientras nuestra investigación la realizamos en una zona rural.

Con respecto a las condiciones, tenemos el informe del diagnóstico turístico del distrito de Písaq realizado por el MINCETUR en el 2017, aquí se utilizó un cuadro de doble entrada para la recolección de datos, nuestra propuesta supera esta investigación, pues nosotros utilizamos dos guías de entrevista y una ficha de inventario turístico, instrumentos que nos brindaron una mayor y mejor información, para poder llegar a nuestros objetivos de una manera óptima, se asemejan porque ambas tienen como área de estudio pueblos de la zona andina.

En cuanto a las limitaciones de nuestra investigación; no pudimos tener acceso a bibliotecas, hemerotecas o videotecas debido el contexto de la pandemia covid-19, pero a pesar de eso pudimos recabar a información necesaria buscando en las bases de datos correspondientes y pudimos utilizarla para enriquecer nuestro trabajo. Nuestra investigación servirá como base para realizar un estudio más profundo y específico que tenga como objetivo desarrollar la actividad turística en el distrito de Zurite de una manera sustentable y responsable, cuidando y preservando nuestro legado cultural.

VI. CONCLUSIONES

Las condiciones del distrito de Zurite para potenciar el turismo cultural son regulares, porque muestran algunos problemas y muchas limitantes, pero también tiene potencialidades, pueden permitir que se desarrolle la actividad turística de forma sostenible. En relación a los recursos turísticos, se encuentran en mal estado a pesar de que son un buen potencial, con respecto a la infraestructura, su estado es básico y funcional, pero cubre las necesidades de la población, con respecto a la comunidad receptora, esta necesita ligarse de manera íntima al turismo y en relación a la planta turística es deficiente y requiere mantenimiento, equipamiento implementación y gestión turística.

Las condiciones de los recursos culturales del distrito de Zurite son regulares, pero presentan algunas potencialidades que caracterizan a Zurite de otros lugares y sé que pueden aprovechar. Este estado regular se debe al abandono del recurso turístico cultural por parte de la población y las autoridades sumado a la falta de mantenimiento, el constante deterioro de los recursos, y al desconocimiento de su valor histórico - cultural, a pesar de ello hay pequeñas iniciativas para poder dar a conocer el legado que guarda este potencial turístico.

Las condiciones de la infraestructura del distrito de Zurite, son regulares, pero con un buen mantenimiento se pueden crear las condiciones óptimas para poder desarrollar la actividad turística, este estado regular se debe a que los servicios de salud, básicos, los de comunicación y la señalética presentan algunas deficiencias tanto en la conectividad cómo en el funcionamiento, sin embargo, brindan un servicio básico funcional que satisfacen algunas de las necesidades de la población.

Las condiciones de la comunidad receptora del distrito de Zurite son regulares, pero aunando las instituciones locales, comunales y a la sociedad civil en un trabajo conjunto podemos desarrollar la actividad turística en esta zona, este estado de desvinculación del turismo se debe a que la población de Zurite se

dedica a otras actividades económicas como; la agricultura, la ganadería y otras, aun así en estos últimos meses la comunidad receptora se está dando cuenta de la importancia que tiene el turismo, no solo cómo dinamizador económico sino también como factor sociocultural.

Las condiciones de la planta turística del distrito de Zurite, son malas e inadecuadas y no brindan las condiciones necesarias ni la calidad que se requiere para recibir o recepcionar a un turista, el mal estado es generado por que en Zurite, no existen servicios adecuados como; alojamientos, agencias de viajes y restaurantes, ligados al turismo.

VII. RECOMENDACIONES

Se recomienda implementar estrategias culturales de conservación y mantenimiento de manera constante para poder recuperar, mantener, y así revalorar los recursos culturales turísticos, esto puede ser organizado por la Dircetur, Mincetur y por la municipalidad de Zurite, mediante talleres de concientización turística, se recomienda promover labores de mantenimiento y cuidado en la infraestructura con la que cuenta el distrito de Zurite. También se sugiere involucrar a la comunidad receptora con el turismo mediante actividades económicas que presten servicios como: alojamiento, alimentación, agencias de viajes, bares y discotecas.

Se recomienda tanto a la población como a las autoridades presten más atención al cuidado y mantenimiento de los recursos culturales, así mismo tanto Dircetur, Mincetur y la Municipalidad distrital de Zurite deben realizar charlas de sensibilización e información direccionadas a la población, también se debe promover talleres de capacitación sobre organización de grupos que cuiden los atractivos culturales, para finalizar se recomienda que se debe aprovechar el conocimiento de algunos pobladores que ya están inmersos en el turismo cultural para generar un plan turístico.

Se recomienda a las autoridades poner el interés debido en generar proyectos vinculados con la salud, el saneamiento básico ambiental, que obtengan la aceptación popular, esto aunado a la implementación de señales, otro aspecto a mejorar es la gestión para mejores condiciones de salud, servicios de comunicación, en resumen, se recomienda mejorar las condiciones de los servicios de salud, de agua, desagüe y comunicaciones.

Recomendamos tanto a las autoridades como a la población en su conjunto, trabajar de una manera sistemática y articulada a través de sus instituciones, como; la municipalidad, la comunidad campesina y también de la sociedad civil, con el objetivo de desarrollar una actividad turística sostenible y responsable sobre todo para los zuriteños. Se recomienda aunar el trabajo entre las

diferentes instituciones que existen en el distrito de Zurite y ligarlas al turismo por medio de capacitaciones y talleres.

Finalmente recomendamos a los gobiernos locales que se debe promover e incentivar a la población local a brindar y prestar servicios turísticos dentro del centro poblado de Zurite, también se recomienda incentivar la apertura de negocios comerciales y capacitar con charlas referentes y en relación al turismo, así mismo promoviendo el desarrollo económico de la población.

REFERENCIAS

Libro digital.

- Bronfenbrenner, U. (1987). *La ecología del desarrollo humano*. Barcelona: Paidós.
- Cortés, G. (1997). Confiabilidad y validez en estudios cualitativos. *Nueva Época*, 77-82.
- Harris, M. (2007). *Teorías sobre la cultura en la era posmoderna*. España: Crítica, S.L.
- Hernández, R. (2014). *Metodología de la Investigación*. México: McGRAW-HILL / INTERAMERICANA EDITORES, S.A. DE C.V.
- Hernández, R., Fernández, C., & Baptista, P. (2004). *Metodología de la investigación*. México.
- Kornblit, A. L. (2007). *Metodología cualitativa en Ciencias Sociales*. Buenos Aires: Editorial Biblos.
- Ledhesma, M. (2018). Tipos de Turismo; nueva clasificación. Buenos Aires, Ciudad Autónoma de Buenos Aires, Argentina.
- Malhotra, N. K. (2004). *Investigación de mercados, un enfoque aplicado*. México: Pearson Educación.
- Molina, S. E. (1991). México: Trillas.
- Monterrubio, J. (2009). Comunidad receptora: elemento esencial en la gestión turística. *gestión turística n° 11*, 105.
- Moré; Perelló. (2013). *Turismo Cultural patrimonio museos y empleabilidad*. Madrid: EOI.
- Municipalidad provincial de Anta. (2013). *Revista Cultural y Turística*. Izcuchaca: Imprenta Gerson.

SERNATUR. (2014). *Turismo Cultural; una oportunidad para el desarrollo local guía metodologica*. Santiago de Chile: Loreto Navarrete.

Artículos de revista online.

Barreto, M. (2007). Turismo y Cultura. *Colección PASOS edita, numero 1*, 15-21.

CMI. (2018). Critical Friend. *CMI peace Broker*, 22.

Escobar Nives, A., Bertrán Vargas, M., & Bonza Quezada, E. (2017). The potential of cultural asset associated to tourism activity as a local factor development at the Getsemani neighborhood, Cartagena de Indias. *Anuario Turismo y sociedad*, 107 - 143.

Nastos, P., & Matzarakis, A. (2019). Present and Future Climate—Tourism Conditions in Milos Island, Greece. *Atmosphere*, 1-16.

Toselli, C. (2019). Turismo, patrimonio cultural y desarrollo local. Evaluación del potencial turístico de aldeas rurales en la provincia de Entre Ríos, Argentina. *PASOS*, 333.

Vorzsak, M., & Gut, C. (s.f.). A Strategic Diagnosis of Religious Tourism in Romania. *2a Conferencia Internacional WSEAS sobre PATRIMONIO CULTURAL y TURISMO*, (págs. 29-34).

Investigaciones.

Alvarez Estrada, R. Evaluación del turismo vivencial en la comunidad de Chahuaytire. (Tesis de licenciatura). Universidad Andina del Cusco, Cusco.

Barreto, M. (2007). Turismo y Cultura. *Colección PASOS edita, numero 1*, 15-21.

Bronfenbrenner, U. (1987). *La ecología del desarrollo humano*. Barcelona: Paidós.

- CAC. (15 de Octubre de 2020). Capital Americana de la Cultura. Obtenido de Capital Americana de la Cultura: <http://www.cac-acc.org/news.php?id=171#:~:text=La%20ciudad%20mexicana%20de%20San,Bureau%20Internacional%20de%20Capitales%20Culturales>.
- Carrasco, D. (2013). Metodología de la Investigación. Lima: Universidad Peruana de los Andes.
- Chávez, G. Diagnóstico turístico del Cantón Jaramijó de la provincia de Manabí - Ecuador. (Tesis de Maestría).
- CMI. (2018). Critical Friend. CMI peace Broker, 22.
- Concha Revollar, A. S. Actividad turística como dinamizador económico en el distrito de Zurite, provincia de Anta. (Tesis de maestría). Universidad Cesar Vallejo, Cusco.
- Cortés, G. (1997). Confiabilidad y validez en estudios cualitativos. Nueva Época, 77-82.
- Deza, K. Los recursos turísticos naturales y culturales del distrito de Huarcocondo, provincia de Anta y su diversificación en la oferta turística 2017. Cusco.
- Escobar Nives, A., Bertrán Vargas, M., & Bonza Quezada, E. (2017). The potential of cultural asset associated to tourism activity as a local factor development at the Getsemani neighborhood, Cartagena de Indias. Anuario Turismo y sociedad, 107 - 143.
- Española, R. A. (2019). Real Academia Española. Recuperado el lunes 23 de Noviembre de 2020, de Real Academia Española: www.rae.es
- Europeo, P. (6 de Enero de 2020). Noticias. Obtenido de Noticias: <https://europarl.europa.eu/news/es>
- Fernández, R. (2009). Los Modelos turísticos y los determinantes principales de los flujos turísticos internacionales. Ciudad La Habana, La Habana, Cuba: Universidad de La Habana facultad de turismo.

- Harris, M. (2007). Teorías sobre la cultural en la era posmoderna. España: Critica, S.L.
- Hernández, R. (2014). Metodología de la Investigación. México: McGRAW-HILL / INTERAMERICANA EDITORES, S.A. DE C.V.
- Hernández, R., Fernández, C., & Baptista, P. (2004). Metodología de la investigación. México.
- I.N.E.I. (20 de Noviembre de 2017). Censos Nacionales 2017. Obtenido de <https://censos2017.inei.gob.pe/redatam/>
- Kornblit, A. L. (2007). Metodología cualitativa en Ciencias Sociales . Buenos Aires: Editorial Biblos.
- Ledhesma, M. (2018). Tipos de Turismo; nueva clasificación. Buenos Aires, Ciudad Autónoma de Buenos Aires, Argentina.
- Malhotra, N. K. (2004). Investigación de mercados, un enfoque aplicado. México: Pearson Educación.
- Mantero, J. (2010). Turismo y territorio. del diagnóstico a la proposición de desarrollo turístico, 49, 199.
- MINCETUR. (2011). Guía Metodológica para la Identificación, Formulación y Evaluación Social de Proyectos de. Lima: Arkabas.
- MINCETUR. (15 de Octubre de 2017). Datos turismo. Obtenido de Datos turismo: <http://datosTurismo.mincetur.gob.pe/appdatosTurismo/Content2.html>
- MINCETUR. (2017). Evaluación del diagnóstico del plan de desarrollo turístico local del distrito de Písaq, provincia de Calca, región Cusco. Cusco: MINCETUR.
- Molina, S. E. (1991). México: Trillas.
- Monterrubio, J. (2009). Comunidad receptora: elemento esencial en la gestión turística . gestión turística n° 11, 105.

- Morére; Perelló. (2013). Turismo Cultural patrimonio museos y empleabilidad. Madrid: EOI.
- Mousa, M. Evaluation of potential tourism resources for developing different forms of tourism: Case study of Irack Al-Amir and its surrounding areas -Jordan. Universtitat Eichstatt, Jordania.
- Municipalidad provincial de Anta. (2013). Revista Cultural y Turística. Izcuchaca: Inprenta Gerson.
- Nastos, P., & Matzarakis, A. (2019). Present and Future Climate—Tourism Conditions in Milos Island, Greece. Atmosphere, 1-16.
- OMT. (2016). Alianza entre turismo y cultura en Perú. Madrid: unwto.
- OMT. (s.f.). Introducción al Turismo. Introducción al Turismo.
- PromPerú. (2007). Perfil del turista cultural. Lima: Prom Perú.
- RENIEC. (20 de Noviembre de 2017). Estadística poblacional. Obtenido de https://www.minsa.gob.pe/reunis/data/poblacion_estimada.asp
- Revilla, P. Diagnóstico y propuesta para el desarrollo turístico de la región Madre de Dios, Peru - 2018. (Tesis de licenciatura). Universidad Nacional de San Agustín de Arequipa, Arequipa.
- Ricaurte, C. (2009). Manual para el diagnóstico turístico local. Quito.
- Rodríguez, E. Diagnóstico situacional de los recursos territoriales turísticos para el desarrollo del turismo cultural en el centro poblado de Uyurpamapa, Incahuasi - Ferreñafe. (Tesis de licenciatura). Universidad Señor de Sipán, Pimentel.
- SERNATUR. (2014). Turismo Cultural; una oportunidad para el desarrollo local guía metodológica. Santiago de Chile: Loreto Navarrete.
- Toselli, C. (2019). Turismo, patrimonio cultural y desarrollo local. Evaluación del potencial turístico de aldeas rurales en la provincia de Entre Ríos, Argentina. PASOS, 333.

Unesco. (2012). Cultura y nuestros derechos culturales . facil guía1, 0-33.

Vorzsak, M., & Gut, C. (s.f.). A Strategic Diagnosis of Religious Tourism in Romania. 2a Conferencia Internacional WSEAS sobre PATRIMONIO CULTURAL y TURISMO, (págs. 29-34).

Yoctún, P. Diagnostico turistico del sitio arqueologico de Puruchuco, distrito de Ate. (Tesis de licenciatura). Lima.

Zavaleta, D., & Zavaleta, S. Conciciones turisticas para la practica del turismo de aventura en el caserío de Conache distrito de Laredo, 2017. Universidad Católica de Trujillo "Benedicto XVI", Trujillo.

ANEXOS

Anexo 1: Matriz de consistencia.

Tabla 2: Matriz de consistencia.

MATRIZ DE CONSISTENCIA

Título de la investigación: CONDICIONES DEL DISTRITO DE ZURITE PARA POTENCIAR EL TURISMO CULTURAL, ANTA – CUSCO 2021.

Nombre de los investigadores: DÍAZ LUZA, Israel (0000-0003-0927-5011), JARA YUCRA, Víctor Harry (0000-0003-0813-8170)

Problemas	Objetivos	Hipótesis	Tema o unidad de análisis	Categorías o dimensiones	Metodología
General ¿Cuáles son las condiciones del distrito de Zurite para potenciar el turismo cultural, Anta, Cusco, 2021?	General Determinar las condiciones turísticas del distrito de Zurite para potenciar el turismo cultural, Anta, Cusco, 2021	Las condiciones turísticas del distrito de Zurite son favorables para desarrollar un turismo cultural, ya que se tiene diversos recursos y una comunidad receptora idónea para ella.	Condiciones turísticas	Recurso Turístico Infraestructura comunidad receptora Planta turística	Enfoque: Cualitativo Diseño: Fenomenológico Población: Gestores turísticos e intelectuales y población de Zurite Muestra: No experimental

Cusco, 2021?	turismo cultural, Anta, Cusco, 2021	Técnica: Observación Entrevista Instrumentos: Guía de Entrevista Ficha de Observación
¿Cuáles son las condiciones de la infraestructura del distrito de Zurite para potenciar el turismo cultural, Anta, Cusco, 2021?	Describir las condiciones de la infraestructura del distrito de Zurite para potenciar el turismo cultural, Anta, Cusco, 2021	
¿Cuáles son las condiciones de la comunidad receptora del distrito de Zurite para potenciar el turismo cultural, Anta, Cusco, 2021?	Determinar las condiciones de la comunidad receptora del distrito de Zurite para potenciar el turismo cultural, Anta, Cusco, 2021	
¿Cuáles son las condiciones de la planta turística del distrito de Zurite para potenciar el turismo cultural, Anta, Cusco, 2021?	Describir las condiciones de la planta turística del distrito de Zurite para potenciar el turismo cultural, Anta, Cusco, 2021	

Fuente: Elaboración propia

Anexo 2: Matriz de categorización apriorística.

Tabla 3: Matriz de categorización apriorística.

MATRIZ DE CATEGORIZACIÓN APRIORÍSTICA

Ámbito temático	Problemas específicos	Objetivos específicos	Categorías	Subcategorías	Ítems para la entrevista a los pobladores	Ítems para la entrevista a los gestores
Condiciones turísticas	¿Cuáles son las condiciones de los recursos culturales del distrito de Zurite para potenciar el turismo cultural, Anta, Cusco, 2021?	Analizar las condiciones de los recursos culturales del distrito de Zurite para potenciar el turismo cultural, Anta, Cusco, 2021	Recursos turísticos	Naturales	¿Cuál es el estado actual de los recursos naturales con potencial turístico que se encuentran en el distrito de Zurite? Podría detallar su respuesta por favor.	¿Cuál es el estado actual de los recursos naturales con potencial turístico que se encuentran en el distrito de Zurite?, podría detallar su respuesta por favor.
				Expresiones históricas materiales	¿Cuál el estado actual de los recursos turísticos culturales (museos, huacas, monumentos, etc.) que existen en el distrito de Zurite? Podría detallar su respuesta por favor.	¿Cuál el estado actual de los recursos turísticos culturales (museos, huacas, monumentos, etc.) que existen en el distrito de Zurite? podría detallar su respuesta por favor.
				Expresiones históricas inmateriales	¿Cuáles son las costumbres más singulares del distrito de Zurite? Podría detallar su respuesta por favor	¿Cuáles son las costumbres más singulares del distrito de Zurite? Podría detallar su respuesta por favor

			Recursos inventarios	¿Cuáles son las festividades más singulares del distrito de Zurite? Podría detallar su respuesta por favor	¿Cuáles son las festividades más singulares del distrito de Zurite? Podría detallar su respuesta por favor
				¿Cuáles son los platillos más emblemáticos del distrito de Zurite? Podría detallar su respuesta por favor	¿Cuáles son los platillos más emblemáticos del distrito de Zurite? Podría detallar su respuesta por favor
					¿Cuántos recursos turísticos del distrito de Zurite se encuentran inventariados? Podría detallar su respuesta por favor
¿Cuáles son las condiciones de la infraestructura del distrito de Zurite para potenciar el turismo cultural, Anta, Cusco, 2021?	Describir el estado de la infraestructura del distrito de zurite para promover el turismo cultural, Anta – Cusco en el 2021.	Infraestructura	Sanidad	¿Cuáles la situación de los centros de salud del distrito de Zurite?	¿Cuál es la situación de los centros de salud del distrito de Zurite?
			Servicios Básicos	¿Cuál es el estado actual de los servicios básicos del distritito de Zurite?	¿Cuál es el estado actual de los servicios básicos del distritito de Zurite?

			Señalética o senderos	¿Cuál es el estado actual de la señalética y de los senderos en el distrito de Zurite?	¿Cuál es el estado actual de la señalética y de los senderos en el distrito de Zurite?
			Accesibilidad	¿Cuál es la situación de los accesos (Carreteras, pistas, trochas, caminos) del distrito de Zurite?	¿Cuál es la situación de los accesos (Carreteras, pistas, trochas, caminos) del distrito de Zurite?
			Comunicaciones	¿Cuál es el estado actual de los servicios de comunicación (telefonía celular, internet) en el distrito de Zurite?	¿Cuál es el estado actual de los servicios de comunicación (telefonía celular, internet) en el distrito de Zurite?
¿Cuáles son las condiciones de la comunidad receptora del distrito de Zurite para potenciar el turismo cultural, Anta, Cusco, 2021?	Determinar las condiciones de la comunidad receptora del distrito de Zurite para potenciar el turismo cultural, Anta, Cusco, 2021	Comunidad receptora	Instituciones locales	¿Como se encuentran las instituciones locales del distrito de Zurite?	¿Como se encuentran las instituciones locales del distrito de Zurite?
			Instituciones comunales	¿Cuál es el estado actual de las instituciones comunales en el distrito de Zurite?	¿Cuál es el estado actual de las instituciones comunales en el distrito de Zurite?
			Sociedad civil organizada	¿Cómo se encuentra actualmente la sociedad civil del Distrito de Zurite?	¿Cómo se encuentra actualmente la sociedad civil del Distrito de Zurite?

¿Cuáles son las condiciones de la planta turística del distrito de Zurite para potenciar el turismo cultural, Anta, Cusco, 2021?	Describir las condiciones de la planta turística del distrito de Zurite para potenciar el turismo cultural, Anta, Cusco, 2021	Planta turística	Hospedajes	¿Cuál es el estado actual de los servicios de alojamiento que se encuentran en el distrito de Zurite?	¿Cuál es el estado actual de los servicios de alojamiento que se encuentran en el distrito de Zurite?
			Restaurantes	¿Cuál es la situación actual de los restaurantes que se encuentran en el distrito de Zurite?	¿Cuál es la situación actual de los restaurantes que se encuentran en el distrito de Zurite?
			Agencias de Viaje	¿Cuántas agencias de viaje existen en el distrito de Zurite? ¿Qué tal es su servicio?	¿Cuál es el estado actual de las agencias de viaje que se encuentran en el distrito de zurite?
			Centros de diversión	¿Cuál es el estado actual de los bares o discotecas del distrito de Zurite?	¿Cuál es el estado actual de los bares o discotecas del distrito de Zurite?

Anexo 3: Instrumentos utilizados.

GUÍA DE ENTREVISTA PARA LOS POBLADORES

Nombre del entrevistado: _____

Lugar de nacimiento del entrevistado: _____

Centro de labores del entrevistado: _____

Edad del entrevistado: _____

Institución del entrevistado: _____

Hora de inicio de la entrevista: _____

Hora de fin de la entrevista: _____

Lugar de entrevista: _____

TEMA: CONDICIONES TURÍSTICAS PARA EL TURISMO CULTURAL

I. SOBRE RECURSO TURÍSTICO:

1. ¿Cuál es el estado actual de los recursos naturales con potencial turístico que se encuentran en el distrito de Zurite? Podría detallar su respuesta por favor
2. ¿Cuál es el estado actual de los recursos turísticos culturales (museos, huacas, monumentos, etc.) que existen en el distrito de Zurite? Podría detallar su respuesta por favor.
3. ¿Cuáles son las costumbres más singulares del distrito de Zurite? Podría detallar su respuesta por favor.
4. ¿Cuáles son las festividades más singulares del distrito de Zurite? Podría detallar su respuesta por favor.
5. ¿Cuáles son los platillos más emblemáticos del distrito de Zurite? Podría detallar su respuesta por favor.

II SOBRE INFRAESTRUCTURA:

6. ¿Cuál es la situación de los centros de salud del distrito de Zurite?
7. ¿Cuál es el estado actual de los servicios básicos del distrito de Zurite?
8. ¿Cuál es el estado actual de la señalética y de los senderos en el distrito de Zurite?
9. ¿Cuál es la situación de los accesos (Carreteras, pistas, trochas, caminos) del distrito de Zurite?
10. ¿Cuál es el estado actual de los servicios de comunicación (telefonía celular, internet) en el distrito de Zurite?

III. SOBRE COMUNIDAD RECEPTORA:

11. ¿Cómo se encuentran las instituciones locales del distrito de Zurite?
12. ¿Cuál es el estado actual de las instituciones comunales en el distrito de Zurite?
13. ¿Cómo se encuentra actualmente la sociedad civil del Distrito de Zurite?

IV. SOBRE PLANTA TURÍSTICA:

14. ¿Cuál es el estado actual de los servicios de alojamiento que se encuentran en el distrito de Zurite?
15. ¿Cuál es la situación actual de los restaurantes que se encuentran en el distrito de Zurite?
16. ¿Cuántas agencias de viaje existen en el distrito de Zurite? ¿Qué tal es su servicio?
17. ¿Cuál es el estado actual de los bares o discotecas del distrito de Zurite?

GUÍA DE ENTREVISTA PARA LOS GESTORES TURÍSTICOS

Nombre del entrevistado: _____

Lugar de nacimiento del entrevistado: _____

Centro de labores del entrevistado: _____

Edad del entrevistado: _____

Institución del entrevistado: _____

Hora de inicio de la entrevista: _____

Hora de fin de la entrevista: _____

Lugar de entrevista: _____

TEMA: CONDICIONES TURÍSTICAS PARA EL TURISMO CULTURAL

I. SOBRE RECURSO TURÍSTICO:

1. ¿Cuál es el estado actual de los recursos naturales con potencial turístico que se encuentran en el distrito de Zurite?, Podría detallar su respuesta por favor.
2. ¿Cuál es el estado actual de los recursos turísticos culturales (museos, huacas, monumentos, etc.) que existen en el distrito de Zurite? Podría detallar su respuesta por favor.
3. ¿Cuáles son las costumbres más singulares del distrito de Zurite? Podría detallar su respuesta por favor.
4. ¿Cuáles son las festividades más singulares del distrito de Zurite? Podría detallar su respuesta por favor.
5. ¿Cuáles son los platillos más emblemáticos del distrito de Zurite? Podría detallar su respuesta por favor.
6. ¿Cuántos recursos turísticos del distrito de Zurite se encuentran inventariados? Podría detallar su respuesta por favor.

II SOBRE INFRAESTRUCTURA:

7. ¿Cuál es la situación de los centros de salud del distrito de Zurite?
8. ¿Cuál es el estado actual de los servicios básicos del distrito de Zurite?
9. ¿Cuál es el estado actual de la señalética y de los senderos en el distrito de Zurite?
10. ¿Cuál es la situación de los accesos (Carreteras, pistas, trochas, caminos) del distrito de Zurite?
11. ¿Cuál es el estado actual de los servicios de comunicación (telefonía celular, internet) en el distrito de Zurite?

III. SOBRE COMUNIDAD RECEPTORA:

12. ¿Cómo se encuentran las instituciones locales del distrito de Zurite?
13. ¿Cuál es el estado actual de las instituciones comunales en el distrito de Zurite?
14. ¿Cómo se encuentra actualmente la sociedad civil del Distrito de Zurite?

IV. PLANTA TURÍSTICA:

15. ¿Cuál es el estado actual de los servicios de alojamiento que se encuentran en el distrito de Zurite?
16. ¿Cuál es la situación actual de los restaurantes que se encuentran en el distrito de Zurite?
17. ¿Cuál es el estado actual de las agencias de viaje que se encuentran en el distrito de Zurite?
18. ¿Cuál es el estado actual de los bares o discotecas del distrito de Zurite?

Ficha de Registro del Recurso Turístico

A. DATOS GENERALES				
Nombre del recurso (*)				Ficha N° (*)
Toponimia (*)				
UBICACIÓN		DATOS DE GEOREFERENCIA (*)		
Departamento/Región (*)		Coordenadas geográficas (WGS 84)	Latitud	
Provincia (*)			Longitud	
Distrito (*)		Coordenadas UTM (WGS 84) opcional	Latitud	
Otro (*)			Longitud	
Referencia:		Altitud (m.s.n.m.)		
CLASIFICACIÓN DEL RECURSOS TURÍSTICO		Fotografía actual		
Categoría (*)				
Tipo (*)				
Sub tipo (*)				
DESCRIPCIÓN (*)				
Particularidades (*)		Reconocimientos (*)		
Estado actual		Observaciones (*)		

* En el caso de la categoría Folclore y acontecimientos programados, solamente deberá ser llenada los rubros señalados con asterisco.

B. CARACTERÍSTICAS DE LA VISITA DEL RECURSO TURÍSTICO

TIPO DE VISITANTE (*) (Se puede considerar más de una opción)

Indicar la cantidad de visitantes al recursos (Datos absolutos y comprobables)

Total de visitantes		Fuente de datos	Año	Comentario:
Turistas extranjeros				
Turistas nacionales				
Visitantes locales (excursionistas)				

RUTA DE ACCESO AL RECURSO TURÍSTICO

La ruta de acceso se compone de "recorridos". Especificar cada uno de los recorridos y tramos existentes desde la capital de región, provincia o distrito más cercano (Según sea el caso) hacia el recurso turístico. Considerar el tipo de vía, la distancia y el tiempo utilizado; lo cual se definirá en kilómetros y horas para cada medio de acceso. Puede existir más de un recorrido para llegar al recurso turístico.

Recorrido ¹	Tramo ²	Tipo de acceso ³	Medio de transporte ⁴	Tipo de vía terrestre ⁵	Distancia en km/tiempo ⁶
1					
2					

- Se utilizarán los número para cada recorrido (1, 2, 3,..)
- Se señalar los lugares que forman el tramo
- Se indicará el acceso correspondiente: aéreo, terrestre, marítimo, lacustre/fluvial
- Se refiere al medio de transporte utilizado en el tramo (bus, taxi, caballo, motocarro, auto, etc.)
- Solo para el caso de vías de acceso terrestre, indicar el tipo de vía: trocha carrozable, camino peatonal, camino de herradura, vía afirmada, vía asfaltada u otros.
- Se refiere a que puede ser expresado en Km o en tiempo (día, horas, minutos)

Marcar X	TIPO DE INGRESO:	OBSERVACIONES:
	Libre	
	Semi-restringido (previo permiso)	
	Previa presentación de boleto o ticket (especificar)	

	tarifa: niños, adultos, estudiantes, etc.)	
	Otro (especificar):.....	
ÉPOCA PROPICIA DE VISITA AL RECURSO (se puede marcar con X, más de una opción)		
Marcar X	Mencionar si la visita se puede realizar durante:	
	Todo el año	
	Esporádicamente-algunos meses (especificar)	
	Fines de semana (especificar)	
	Otros (especificar motivo, evento internacional, nacional o festividad y fecha):.....	
HORARIO DE VISITA:.....		
ESPECIFICACIONES:.....		

* En el caso de la categoría Folclore y acontecimientos programados, solamente deberá ser llenada los rubros señalados con asterisco.

C, ACTIVIDADES TURÍSTICAS (Se puede marcar con X, más de una opción)			
Marcar X	NATURALEZA	Marcar X	DEPORTES / AVENTURA
	Observación de aves(especificar)		Ala Delta
	Observación de fauna(especificar)		Caminata / trekking
	Observación de Flora(especificar)		Caza deportiva
	Observación de paisaje		Ciclismo
Marcar X	PASEOS		Escalada de roca
	Cruceros		Esquí sobre nieve
	Paseos en bote		Espeleismo
	Paseos en caballito de totora		Parapente
	Paseos en caballo		Cabalgatas

	Paseos en carruaje		Pesca de altura
	Paseos en lancha o canoa		Pesca submarina
	Paseos en pedalones		Puenting
	Paseos en yate		Sandboard
	Paseos en bicicleta		Zip-Line / Canopy
	Sobrevuelo en aeronave		Escalada en hielo
	Paseos en cuatrimotos		Montañismo
	Paseos en embarcaciones		Camping
	Paseos en motocicleta		Eco-caminata sobre las copas de los árboles
	Otros (especificar).....		Otros (especificar).....
Marcar X	DEPORTES ACUÁTICOS	Marcar X	CULTURA Y FOLCLORE
	Buceo / diving		Ferías
	Canotaje		Degustación de platos típicos, productos o bebidas típicas
	Rafting		Rituales místicos o tradicionales
	Esquí acuático		Visita y participación en actividades de vida cotidiana de la comunidad
	Sea Kayak		Apreciación de muestras o actividades artísticas (danza, teatro, canto, pintura, escultura, etc.)
	Motonáutica		Actividades religiosas o patronales
	Natación		Participación y/u observación del proceso de elaboración de productos locales
	Pesca deportiva	Marcar X	OTROS

	Remo		Compras de artesanía /souvenir
	Tabla hawaiana (surfing) o bodyboard		Compra de productos regionales
	Vela (sindsurf)		Estudios e investigación
	Kitesurf		Realización de eventos
	Otros (especificar).....		Toma de fotografías y filmaciones
			Otros (especificar).....

D, SERVICIOS TURÍSTICOS ACTUALES(se puede marcar con X, más de una opción)			
D1. Instalaciones Privadas	EN EL RECURSO	FUERA DEL RECURSO	
ALOJAMIENTO	Marcar X	Marcar X	Ciudad más cercana donde se ubica el servicio
Hoteles especificar/categoría)			
Albergues			
Apart-hoteles			
Hostales			
EE.HH (S/clase ni categoría)			
Otros (especificar).....			
ALIMENTACIÓN			Ciudad más cercana donde se ubica el servicio
Restaurantes			
Kioscos de comida y bebidas			
Bares			
Fuentes de soda			

Cafeterías			
Venta de comida rápida			
Otros (especificar).....			
OTROS SERVICIOS TURÍSTICOS			Ciudad más cercana donde se ubica el servicio
Agencias de viaje			
Servicios de guiado: idioma.....			
Venta de artesanía			
Alquiler de camioneta 4X4			
Alquiler de carruajes			
Alquiler de botes			
Alquiler de pedalones			
Alquiler de caballos			
Alquiler de bicicletas			
Otros (especificar).....			
LUGARES DE RECREACIÓN			Ciudad más cercana donde se ubica el servicio
Discotecas			
Peñas			
Cines y teatros			
Juegos de casino y/o tragamonedas			
Karaoke			
Juegos infantiles			
Centros deportivos			
Hipódromos			
Lugares de picnic			

Otros (especificar).....			
--------------------------	--	--	--

D2. Instalaciones públicas	EN EL RECURSO	FUERA DEL RECURSO	
	Marcar X	Marcar X	Ciudad más cercana donde se ubica el servicio
Miradores turísticos			
Estacionamiento de vehículos			
Señales turísticas de orientación			
Señales turísticas de interpretación			
Boletería			
Zonas de muestras artesanales, souvenirs, otros			
Centros de interpretación			
Instalación para la exposición de flora o fauna silvestre			
Paradores turísticos			
Embarcaderos			
Muelles turísticos			
Marina turística			
Oficina de información turística			
Zonas de campamento (camping)			
Estancia para animales de transporte turístico (acémilas, caballos, llamas)			
Orquideario			
Caminos peatonales			

Caminos de herradura			
Puesto de auxilio rápido			
Refugios (para recorridos largos)			
Museo de sitio			
Otros (especificar)			

E. SERVICIOS COMPLEMENTARIOS (se puede marcar con X, más de una opción)			
	EN EL RECURSO	FUERA DEL RECURSO	
	Marcar X	Marcar X	
Servicios de internet			
Bancos			
Cajero automático			
Casa de cambio			
Estación de servicios, grifos, gasolineras y gasocentros			
Servicios de correos			
Servicios de estacionamiento			
Servicios de taxis			
Centro de salud –tópico			
Venta de materiales para fotografía			
Seguridad /POLTUR/comisaría			
Alquiler y compras de equipos deportivos			
Librerías			
Bodegas o mini markets			
Otros (especificar)			

F. CONDICIONES DE ACCESIBILIDAD PARA EL VISITANTE (Se puede marcar con X, más de una opción)

PÚBLICOS	EN EL RECURSO					
	INSTALACIONES		ACTIVIDADES 7/O PROGRAMAS		EQUIPAMIENTO	
	Marcar	Especificar	Marcar	Especificar	Marcar	Especificar
Personas con discapacidad						
• Física						
• Mental						
• Intelectual						
• Sensorial						
Niños						
Jóvenes						
Adulto mayor						
Otros						
OBSERVACIONES						

G. INFRAESTRUCTURA BÁSICA(Se puede marcar con X, más de una opción)

	EN EL RECURSO	FUERA DEL RECURSO	
	Marcar X	Marcar X	Ciudad más cercana donde se ubica

			el servicio
Agua potable			
Luz (suministro eléctrico)			
Energía alternativa			
Teléfono			
Alcantarillado			
Sistema de tratamiento			
Alternativa de residuos (biodigestor, pozo séptico, otros)			
Señalización			
Otra:.....			

H. SANEAMIENTO FÍSICO LEGAL 8Se puede marcar con X, más de una opción	
Marcar X	PROPIEDAD DEL RECURSO TURÍSTICOS
	PÚBLICO NOMBRE:.....
	PRIVADO NOMBRE:.....
	Otra situación
Marcar X	DOCUMENTOS DE SANEAMIENTO FÍSICO LEGAL
	1. Ficha registral:.....Número de partida:.....
	2. Certificado de compra-venta:.....
	3. Certificado de posesión N°:.....

	4. Otra situación
ADMINISTRADO POR:	
Nombre:	
Tiempo de administración:	

I. DATOS DEL RESPONSABLE	
INSTITUCIÓN ENCARGADA (DIRCETUR/GERCETUR)	
PERSONA (S) RESPONSABLE (S) DEL INVENTARIO TURÍSTICO	
Nombre:	
Cargo	
Correo	
Teléfono	
FUENTES BIBLIOGRÁFICAS	
Marcar X	MATERIAL AUDIOVISUAL ACTUAL DEL RECURSO TURÍSTICO
	FOTOGRAFÍAS
	VIDEOS
	OTROS (ESPECIFICAR)
REFERENCIAS DE LAS ÚLTIMAS INTERVENCIONES EN EL RECURSO TURÍSTICO	

FECHA	

Nota: Ver anexo. Instructivo para llenado de la ficha de registro – Fase I Categorización

Anexo 4: Validación de expertos



FACULTAD DE CIENCIAS EMPRESARIALES

ESCUELA PROFESIONAL DE ADMINISTRACIÓN EN TURISMO Y HOTELERÍA TABLA DE EVALUACIÓN DE EXPERTOS

Lima, 30 de noviembre de 2020

Apellido y nombres del experto: **SEGOVIA ARANIBAR ELIZABETH LUZ.**

DNI: **10460532** Teléfono: _____

Título/grados: **LIC. EN TURISMO Y HOTELERÍA – MG. SC. EN ECOTURISMO.**

Cargo e institución en que labora: **DOCENTE TIEMPO PARCIAL UCV.**

Mediante la tabla de evaluación de expertos, usted tiene la facultad de evaluar cada una de las preguntas marcando con "x" en cada una de las celdas.

	ITEM	INACEPTABLE					ACEPTABLE					OBSERVACIONES	
		0	10	20	30	40	50	60	70	80	90		100
1	¿El instrumento de recolección de datos está formulado con lenguaje apropiado y comprensible?									X			
2	¿El instrumento de recolección de datos guarda relación con el título de la investigación?									X			
3	¿El instrumento de recolección de datos facilitará el logro de los objetivos de la investigación?									X			
4	¿Las preguntas del instrumento de recolección de datos se sostienen en un marco teórico?									X			
5	¿Las preguntas del instrumento de recolección de datos se sostienen en antecedentes relacionados con el tema?									X			
6	¿El diseño del instrumento de recolección de datos facilitará el análisis y el procesamiento de los datos?									X			
7	¿El instrumento de recolección de datos tiene una presentación ordenada?									X			
8	¿El instrumento guarda relación con el avance de la ciencia, la tecnología y la sociedad?									X			

Promedio de valoración: 80

Elizabeth Luz Segovia A.

FIRMA DEL EXPERTO

FACULTAD DE CIENCIAS EMPRESARIALES
**ESCUELA PROFESIONAL DE ADMINISTRACIÓN EN TURISMO Y
 HOTELERÍA TABLA DE EVALUACIÓN DE EXPERTOS**

Lima, 25 de noviembre de 2020

Apellido y nombres del experto: Mg.

Lilian Pozo Trigoso

DNI:18201441 Teléfono: 949520122

Título/grados: Licenciada en turismo / Maestra en Dirección y

Consultoría Turística Cargo e institución en que labora: Docente

Universidad César Vallejo

Mediante la tabla de evaluación de expertos, usted tiene la facultad de evaluar cada una de las preguntas marcando con "x" en cada una de las celdas.

ITEM	INACEPTABLE					ACEPTABLE					OBSERVACIONES	
	0	10	20	30	40	50	60	70	80	90		100
1	¿El instrumento de recolección de datos está formulado con lenguaje apropiado y comprensible?											
2	¿El instrumento de recolección de datos guarda relación con el título de la investigación?											
3	¿El instrumento de recolección de datos facilitará el logro de los objetivos de la investigación?											
4	¿Las preguntas del instrumento de recolección de datos se sostienen en un marco teórico?											
5	¿Las preguntas del instrumento de recolección de datos se sostienen en antecedentes relacionados con el tema?											
6	¿El diseño del instrumento de recolección de datos facilitará el análisis y el procesamiento de los datos?											
7	¿El instrumento de recolección de datos tiene una presentación ordenada?											
8	¿El instrumento guarda relación con el avance de la ciencia, la tecnología y la sociedad?											

Promedio de valoración: 80



FIRMA DEL EXPERTO

Lima, 29 de noviembre de 2020

Apellido y nombres del experto: Janampa Gómez, Glady Guissela

DNI:44319936

Teléfono: _

Título/grados: Lic. Administración Hotelera/Mg. Gestión Empresarial

Cargo e institución en que labora: Docente UCV

Mediante la tabla de evaluación de expertos, usted tiene la facultad de evaluar cada una de las preguntas marcando con "x" en cada una de las celdas

	ITEM	INACEPTABLE					ACEPTABLE						OBSERVACIONES
		0	10	20	30	40	50	60	70	80	90	100	
1	¿El instrumento de recolección de datos está formulado con lenguaje apropiado y comprensible?										x		
2	¿El instrumento de recolección de datos guarda relación con el título de la investigación?										x		
3	¿El instrumento de recolección de datos facilitará el logro de los objetivos de la investigación?										x		
4	¿Las preguntas del instrumento de recolección de datos se sostienen en un marco teórico?										x		
5	¿Las preguntas del instrumento de recolección de datos se sostienen en Antecedentes relacionados con el tema?										x		
6	¿El diseño del instrumento de recolección de datos facilitará el análisis y el procesamiento de los datos?										x		
7	¿El instrumento de recolección de datos tiene una presentación ordenada?										x		
8	¿El instrumento guarda relación con el avance de la ciencia, la tecnología y la sociedad?									x			

Promedio de valoración: 89%

Guissela J.

TRANSCRIPCIÓN DE ENTREVISTAS

Número de registro: **Entrevista 01**

Nombre del investigador/entrevistadora: **Israel Díaz Luza**

Nombre de la población: **Distrito de Zurite, Anta, Cusco.**

Fecha y hora de la entrevista: **02 de Diciembre del 2020 – 10:25 am.**

Fecha de llenado de ficha: **07 de Diciembre del 2020.**

Tema: **Condiciones turísticas.**

Informante: **Gestor turístico.**

Perfil del entrevistado: **Gestor turístico y dueño del tour operador Andina Travel.**

Contextualización:

Esta primera entrevista la desarrollamos en la casa hospedaje del tour operador Andina Travel específicamente en el patio, las condiciones eran las óptimas pues se nos brindó las facilidades para llevar a cabo la misma.

Observaciones:

Ninguna

Evidencia fotográfica:



Duración de entrevista: **41 minutos**

I. SOBRE RECURSO TURÍSTICO:

1. ¿Cuál es el estado actual de los recursos naturales con potencial turístico que se encuentran en el distrito de Zurite?, podría detallar su respuesta por favor.

El estado actual de los recursos naturales de Zurite, están en un estado maravilloso porque todavía no han sido explotados por nadie, por lo tanto, están en un estado perfecto, la idea de explotarlos quiere decir no destruirlos entonces lo que se necesita para que funcionen es señalización y accesos, baños, mientras no tengamos ninguna de estas implementaciones va ser difícil que se conviertan en productos turísticos, tenemos extraordinarios lugares en estado natural tenemos bosques de piedras tenemos bosques de queuñas además que estos no están desligados de caminos incas y de grupos arqueológicos, entonces por lo tanto no podemos hablar de naturales sino también de grupos arqueológicos, entonces de turismo cultura que es el tema más importante de este estudio.

2. ¿Cuál es el estado actual de los recursos turísticos culturales (museos, huacas, monumentos, etc.) que existen en el distrito de Zurite? Podría detallar su respuesta por favor.

La verdad que tengo un sentimiento mixto al respecto porque he visto de que si es bien el ministerio de cultura ha tomado interés por algunos de ellos también hay un desdén por algunos otros e increíblemente por los digamos más cercanos, este, voy a dar ejemplos, he visto que el ministerio de cultura recientemente ha intervenido la Casa del Cabildo que tenemos acá en la plaza de Zurite, importantísimo monumento colonial - republicano, que han tenido interés en restaurarlo, así mismo he visto que en años anteriores en gestiones de algunos residentes como el señor Silva por ejemplo, se han hecho limpiezas de los andenes, limpiezas de Corihuayrachina, mantenimiento de los andenes que están cerca del INIA y esto es muy positivo, pero también veo un desdén porque veo que las autoridades mismas del pueblo de

Zurite no le toman el interés debido si bien las cuidan, las quieren pero no como debería de ser y lo más dañino es el INIA porque el INIA que explota los andenes, hay una parte que los mantienen en un estado bastante excelente pero hay otros andenes a los que les mete tractor y esto es un crimen de lesa cultura, un crimen de lesa humanidad que no podemos permitir, esto yo ya lo he conversado en alguna oportunidad con el alcalde, me he quejado pero parece que no, esto entra en oídos sordos y a nadie le interesa, el llamado a llamarles la atención y a hacer las correcciones es el ministerio de cultura en este caso. ¿Cuántos años se encuentra trabajando en Zurite? Yo estoy trabajando en Zurite exactamente hace quince años, pero mi emprendimiento de tener acá un albergue, eso es recién desde hace doce años

3. ¿Cuáles son las costumbres más singulares del distrito de Zurite? Podría detallar su respuesta por favor.

La verdad es que en, no he tomado mucho interés en investigar a profundidad, pero...

4. ¿Cuáles son las festividades más singulares del distrito de Zurite? Podría detallar su respuesta por favor.

Si, he podido darme cuenta pues que tiene algunas festividades, como en semana santa, cruz velacuy, festividades que se repiten en otras comunidades, tienen también su festividad este, su fiesta patronal que es justo ahora el cinco de Diciembre (en realidad es el seis de Diciembre), o el seis creo eh..., tienen este..., la Virgen del Carmen También, que tienen sus cargos y eso pero es mínimo, lo que ha invadido Zurite en los últimos cinco años radicalmente es el reguetón, el cemento, el ladrillo, la modernidad o la supuesta modernidad de una manera agresiva y un pueblo que se podría haber convertido en un producto en un pueblo temático porque era manejable de la manera en cómo estaba hace cinco o seis años, ahora todavía se podría hacer pero sería más difícil, porque ya, veo que ha perdido mucho sus

tradiciones este es un pueblo que siempre ha sido un punto de encuentro porque siempre ha tenido carreteras, está cerca a Cusco, mucha de la juventud que no vive acá vive en Cuco o en otras ciudades entonces influye pues en los cambios sociales, generacionales como en todos lados, en todo, ahora tú puedes encontrarte con cualquier campesino en la parte más alta de la montaña que está hablando en su celular, entonces todo eso influye en las costumbres y en los cambios he visto que no hay mucho interés conservar estas costumbres.

5. ¿Cuáles son los platillos más emblemáticos del distrito de Zurite? Podría detallar su respuesta por favor.

Si, en ese sentido si, me he quedado sorprendido porque como es un sitio tan, maravilloso, es un biordio que proveía de alimentos al Cusco siempre, la pampa de Anta siempre ha proveído alimentos al Cusco pero Zurite especialmente por su variedad de microclimas en los andenes, incluso desde la época de los incas ha sido un lugar privilegiado por la variedad de sus productos ya que el Inca se alimentaba de los que se producía aquí en Zurite como productos reproducidos que venían de otros lugares y aclimatizados en estos andenes, por lo tanto tienen una tradición gastronómica muy buena, he podido encontrar que el cuy es un plato que lo saben hacer excelentemente como en muchos otros lugares del Cusco, pero tienen su propia manera de hacerlo de ingredientes en la sazón y he podido comprobar que tienen..., el “nabos haucha” lo usan de muchas diferentes maneras (entrevistador pregunta: ¿“nabos haucha”?) responde; “nabos haucha”, he visto mazamorra de nabos haucha, he visto torrijas de maíz con nabos haucha y me ha parecido riquísimo, buenísimo, es algo muy novedoso que no había visto en ningún otro sitio, lamentablemente estas ferias donde realizan esta degustación de estos alimentos no las promueven me imagino que ahora por la pandemia menos pero estas las realizaban los primeros años, los primeros seis años que estuve por acá, las hicieron periódicamente,

concursos de quesos, de productos, incluso había alcachofa que crece muy cerca de acá alcauciles en los cuales trabaja la gente de acá, no son productos tradicionales pero son de gran explotación y son de gran agrado que pueden ser un atractivo para el turista, en la parte gastronómica, yo como sibarito y experto gastronómico puedo decir de que tenemos muchísimo potencial tanto en la comida fusión, en la comida moderna y en la comida tradicional de Zurite.

6. ¿Cuántos recursos turísticos del distrito de Zurite se encuentran inventariados? Podría detallar su respuesta por favor.

No estoy totalmente seguro y no estoy totalmente seguro si conozco todos ya que los recursos turísticos de Zurite como ya había mencionado anteriormente son inmensos hay una variedad enorme hay recursos turísticos de índole agroturismo, de índole arqueológico – histórico, natural, contamos con pinturas rupestres, grupos arqueológicos, caminos incas, valles de piedras, de formaciones rocosas, cuencas de ríos, caminos para single track para que la gente haga bicicleta de montaña que no destruyan los caminos incas, tenemos rutas para hacer equitación, es un sitio absolutamente apropiado para ofrecer mucho turismo y además yo tengo el atrevimiento de una idea que la tengo hace mucho tiempo, desde hace unos diez años, incluso con un amigo mío de acá del pueblo lo he conversado, que es una persona muy importante que conoce la historia al revés y al derecho de todo el Perú no solamente de acá, el señor Díaz quien me ha colaborado en el sentido de compartir conmigo todo su conocimiento respecto a estos temas. Hay una gran variedad, pero como había dicho antes necesitamos explotarlos de una manera consciente.

II SOBRE INFRAESTRUCTURA:

7. ¿Cuál es la situación de los centros de salud del distrito de Zurite?

No los he visitado recientemente, pero si he tenido la oportunidad de visitarlos alguna vez y son básicos, funcionan, alguna vez he ido a

solicitar si tenían vacunas antirrábicas o si iban a hacer alguna campaña, no he tenido respuesta, me dijeron que no, que ellos no se encargaban de ese asunto, yo sé que sí que el ministerio de salud se encarga de eso pero después no he visto nada realmente digamos importante como todo en el resto del país, entonces, si pensamos en un desarrollo turístico y todo eso, es importantísimo mejorar nuestra posta médica, tener una ambulancia, ya estamos viendo como Machu Picchu, no han dejado que se reactive Machu Picchu por una ambulancia, es importantísimo tener una ambulancia en el pueblo y un departamento de bomberos no, cualquier lugar donde se convive y se vive en sociedad o en comunidad tiene que tener esto no solo porque venga el turismo sino porque es necesario pero además las empresas aseguradoras que les aseguran a los turistas cuando viajan más ahora después del covid van a estar más extremas en estos temas, van a averiguar; tu a dónde vas a ir, voy a ir la montaña de colores, ah sí, a que altura queda, ah sí, tú has tenido algún daño al corazón antes así, yo como tu seguro te prohíbo, no puedes ir, entonces así mismo ahora te van a decir, ya y si tú te contagias de covid, no yo voy a estar en los Alcamaris caminando, y ahí cual es la posta médica más cercana, es la de Zurite, y ahí tienen cámaras de oxígeno para covid, no, sabes que el seguro no te aprueba, no puedes ir; entonces nos podemos jugar un jaraquiri con eso, entonces a nivel de todo el Perú y primero por la gente, por nosotros mismos y por los turistas, estamos mal no.

8. ¿Cuál es el estado actual de los servicios básicos del distrito de Zurite?

Por el momento todo está funcionando, ya hay más compañías de cable, internet, en cuanto a eso está mejor pero me preocupa el sistema del agua ya que es nuevo y la compañía esta que ha hecho el nuevo sistema, ha sido obras por impuestos entonces han tenido una aceleración en hacer la obra y han cambiado los desagües de todo el pueblo que estaban a mayor profundidad y eran más anchos y entonces los desagües antes soportaban el agua de lluvia que ingresaba al desagüe y salía por el desagüe junto con, se mezclaba

digamos con los baños, con las aguas de los pilones pero ahora revientan porque él tuvo es muy angosto entonces todas las casas de abajo especialmente están perjudicadas, la parte de abajo, tarde o temprano pues este ya hay denuncias de personas sobre residuos sólidos, ya lo están solucionando no, la empresa se ha comprometido en solucionarlo pero la verdad no creo que vaya a soportar mucho en el tiempo, Zurite está creciendo rápido están construyendo, hay varias familias que con esto del covid se han regresado de Lima para vivir acá, están viviendo acá, hay harta gente ahorita.

9. ¿Cuál es el estado actual de la señalética y de los senderos en el distrito de Zurite?

Solamente existen desde Killarumiyoc hacia Zurite, no existen en ningún otro lugar a excepción de uno que he visto a la entrada de Qorihuayrachina pero que esta destruido, ¿eso a que se refiere?, ¿Qué a una señal?, si, ¿a una flechita?, una flecha con el nombre que decía... (ah cuando vas en carro a Quentequentiyoc), si pero este yo en un acuerdo con el señor Manuel Silva y con la antropóloga que estaba a cargo del INC acá en ese momento logramos hacer una gestión y señalizaron e hicieron puentes y mejoraron todo el camino desde Killarumiyoc hasta Zurite y fue excelente y también desde Zurite hasta Quentequentiyoc pero estos avisos como eran de maderita así, ya no existen, existen muy pocos de ellos se han destruido, es importantísimo la señalética sino no pudiéramos poder implementar ningún tipo de rutas y más que todo ahora con esto del covid que se necesita distanciamenyo, rutas de entrada y salida eh.. hay que hacer, ¿y los senderos como los ve?, son senderos en un noventa porciento que son usados por los agricultores donde la gente también transita pero hay otros que están destruidos, ahora los que no son senderos y son caminos incas, este lamentablemente cuando han hecho el nuevo sistema de agua, para traer agua al nuevo tanque han destruido pedazos del camino que iba de Qorihuayrachina hacia Cheqcheq, hacia Sambor y han destruidos pues partes originales del camino inca,

esto es increpible en estos tiempos, también el huayco de manera natural ha destruido parte de algunos andenes que teníamos arriba y después del huayco, si bien el huayco hizo un daño, ¡ los gaviones!, los gaviones que han construido para protegernos del huayco han destruido una gran cantidad y en la parte e arriba donde han ido a sacar muestras de no sé que cosa creo que litio o no sé qué, han destruido el camino inca original en gran parte.

10. ¿Cuál es la situación de los accesos (Carreteras, pistas, trochas, caminos) del distrito de Zurite?

Zurite cuenta con un excelente acceso viniendo desde Izcuchaca hacia Limatambo, hay un ramal un ingreso que es excelente todo asfaltado y viniendo por Huarcocondo existe otro el cual me preocupa porque he escuchado y ya sé que están asfaltando desde Huaypo hasta Izcuchaca, de Huaypo a Cruzpata, de Cruzpata a Huayllarcocha de Huayllarcocha a Huarcocondo y en ese proyecto está incluido Huarcocondo Zurite, me preocupa que vayan a asfaltar en donde está la actual carretera ya que esta actual carretera esta sobre un andén, se debería promover una vía de evitamiento que vaya por la parte baja de los andenes e ingrese a Zurite por Ancachuro, de esa manera nos estaríamos evitando la destrucción y aproximariamos la ruta al estacionamiento cercano a Tambocancha, entonces mataríamos dos pájaros de un solo tiro.

11. ¿Cuál es el estado actual de los servicios de comunicación (telefonía celular, internet) en el distrito de Zurite)

Este el sistema de comunicación es excelente he tenido algunos problemas en anterioridad, recientemente he tratado de instalarme entel, movistar; no aceptan, no tienen fibra óptica y he optado por un servicio local desde el día de ayer que se llama Imperio, es de acá de Izcuchaca, la verdad que excelente ha venido el mismo dueño, que es un ingeniero a instalar y bueno lo tengo recién hace un día pero por lo que he podido ver todo ha funcionado, es fibra óptica entonces todo

okey. Lo que si hay un problema de comunicación es que la comunidad tiene la costumbre de usar un altavoz que en realidad son cuatro o cinco altavoces en la parte alta de un a antena y se comunican por intermedio de este altavoz sin ninguna restricción, la prenden cuando quieren, gritan en el estado de ebriedad o sanos, como cuando les de la gana no y con eso si tengo un problema porque, no tengo inconveniente con que lo usen y se comuniquen para emergencias y cosas importantes, pero lo usan a diestra y siniestra sin ningún sentido, vienen a descargar sus catarsis emocionales en el artefacto este y al más estilo nazi – hitleriano torturan pues a todo el pueblo y después la monjas y el cura del pueblo les hacen la competencia porqué también tienen el mismo artefacto de este tipo y se les ocurre a las cuatro de la mañana poner música o imponer costumbres que no son tradicionales, que serían absolutamente dañinas para el turismo, el turismo busca cuando vas al aire libre como a este tipo de lugares, paz, tranquilidad más ahora que existe internet, teléfonos, radios, siempre lo he recomendado sería bueno que se modernicen y que tomen un giro un cambio pero quizás va ser ya con un cambio generacional porque mucha gente de acá no entiende estos cambios de la modernidad, de la tecnología.

III. SOBRE COMUNIDAD RECEPTORA:

12. ¿Cómo se encuentran las instituciones locales del distrito de Zurite?

Lamentablemente no están interesadas en el turismo más que un día al año cuando hacen su Pata pata Raymi en el cual atraen una cantidad de turismo mínima y el costo – beneficio non es entendible porque el gasto es más alto del beneficio, lo que uno quiere es promover eventos en los cuales la gente permanentemente tenga un ingreso no solo una vez al año y son cosas mínimas no pero además dejan una cantidad de basura, no están totalmente cien por ciento organizados a pesar de que hay gran preocupación y hay personas

entusiastas que han aportado que se hagan bien las cosas pero ya la parte digamos organizativa es en la que fallan entonces necesitamos cambiar muchas cosas, la comunidad receptora necesita capacitaciones para que ellos entiendan de que es un beneficio para ellos porque van a incrementar su ingreso económico si es que quieren participar, por otro lado que no es obligatorio, ellos piensan a veces que el turismo es invasivo, que les va a quitar sus tierras, tienen mala información.

13. ¿Cuál es el estado actual de las instituciones comunales en el distrito de Zurite?

Las veo que tienen mucha fuerza acá la comunidad es bastante importante pero a pesar de ser una comunidad importante que mueve tanto dinero, los paran engañando a cada rato, desde que estoy acá la comunidad ha perdido una bellísima granja donde producían leche, rozas, miel, quesos y no sé de qué manera de cómo ha terminado en manos privadas de un cura y de igual manera he visto que les han vendido unas chancadoras de piedra que no sirven que no funcionan y veo que ellos mismos se están haciendo el jaraquiri porque siguen depredando y siguen pesando que el eucalipto es la solución, cuando lo único que va a ser que haya más aguas en estas cuencas es reforestar con especies nativas. Lo digo porque yo tengo un proyecto de reforestación acá hace muchos años y tengo más de siete mil árboles plantados, se acaban de quemar como dos mil o dos mil quinientos de esos acá en Chaquilcasa.

14. ¿Cómo se encuentra actualmente la sociedad civil del Distrito de Zurite?

Hay iniciativas, hay un grupo de gente que está interesada en que se de, en progresar y en involucrarse en el desarrollo turístico, pero también hay gente que es muy renuente y que no le interesa y que desconoce también al respecto.

IV. PLANTA TURÍSTICA:

15. ¿Cuál es el estado actual de los servicios de alojamiento que se encuentran en el distrito de Zurite?

Aún estamos en un estado básico, según conozco solamente hay cinco emprendimientos así de como casas hospedajes en total hay uno que se le puede llamar hotel porque es una construcción moderna de ladrillos, de cemento, que esta acá hace bastante tiempo que es digamos el primer hotel que a existido acá, después esta esté, el mío que es un servicio backpacker digamos, no es un albergue está el del señor Díaz que es un e emprendimiento y uno nuevo que ha aparecido al ingreso, que son unos domos que no se si estén funcionando o no aún todavía, entonces estamos muy básicos, necesitamos implementar, desarrollar más y claro nadie va emprender ni nadie va poner dinero si ven que todavía no hay turismo pero también si no hay oferta tampoco la gente no va venir entonces a veces es cuestión de arriesgar.

16. ¿Cuál es la situación actual de los restaurantes que se encuentran en el distrito de Zurite?

Bueno he tenido la oportunidad de comer en el restaurante del hotel el Búho y la verdad que excelente la comida muy bien, lamentablemente hay que llamar con anticipación para avisar que uno va comer y no tienen disposición, el Búho, ¿acá en Zurite?, dentro el hotel el Búho, la señora atiende, pero a pedido tienes que avisarle a pedido, ¿la señora?, si, pero es excelente, muy buena atención, muy bien realizados sus platos sobre todo la trucha, he tenido la oportunidad de comer alguna vez en el emprendimiento del señor Sucno y si bastante agradable, comida criolla, si básico no , no tan turístico y después yo si tengo acá el restaurante que funciona y si yo si creo que mi restaurante es bueno y tengo éxito (risas) pero cuando hay turistas

ahora que no hay turismo estoy jodido, estoy mal.

17. ¿Cuál es el estado actual de las agencias de viaje que se encuentran en el distrito de Zurite?

Por lo que se existen como cuatro o cinco agencias en Zurite o dueños de agencias, no sé funciona acá a la agencia, pero es por lo que se, ahora activas y que estén asociadas con la Cartuc o registradas con el ministerio de turismo, creo que yo soy la única no se de ninguna otra todavía.

18. ¿Cuál es el estado actual de los bares o discotecas del distrito de Zurite?

No existen, yo acá dentro del hotel tengo un bar que no está funcionando ahora por el covid pero cuando hemos tenido la época antes del covid con mis grupos ha estado funcionando exclusivamente para ellos de manera privada y si ha funcionado muy bien ¿pero en relación al distrito no existe?, no existe, que yo sepa no existe.

TRANSCRIPCIÓN DE ENTREVISTAS

Número de registro: **Entrevista numero 02**

Nombre del investigadora/entrevistador: **Víctor Harry JARA YUCRA**

Nombre de la población: **Distrito de Zurite**

Fecha y hora de la entrevista: **02/12/2020 14:21 minutos**

Fecha de llenado de ficha: **18/12/20**

Tema: **Condiciones turísticas para el desarrollo del turismo cultural Zurite-Anta 2020**

Informante: **Gestor Turístico; Américo Díaz Guzmán**

Perfil de tu Entrevistado: **Investigador Independiente**

Contextualización: **Esta entrevista fue realizada en la sala del domicilio del entrevistado, Jirón Progreso s/n**

Observaciones: **Ninguna**

Evidencia fotográfica:



Duración de entrevista: **00:26:16 minutos**

I. SOBRE RECURSO TURÍSTICO:

1. ¿Cuál es el estado actual de los recursos naturales con potencial turístico que se encuentran en el distrito de Zurite?, Podría detallar su respuesta por favor.

Respuesta: desafortunadamente todos los recursos culturales, referencialmente se encuentran en estado de ruinas, ósea no tienen siquiera ánimos de vestigios de una restauración, podría detallar?, claro por ejemplo los andenes de Zurite que es conocido a nivel departamental, regional y nacional, que actualmente se encuentran desmoronados, primero por la desatención del ministerio de cultura y por la indiferencia de las autoridades tanto locales regionales y nacionales, eso es en el aspecto de recursos naturales?, no son culturales, y en naturales? ¿En naturales están en su estado como su nombre lo indica natural, ósea están perfectamente conservadas? ¿No es que los naturales es la connotación de la geología, los Apus que llamaban los andinos están en su lugar ósea en la formación geológica de los cerros a muchos ellos se les llamaban huacas, Apus y etc., están en el lugar, no están deteriorados o incendiados? Desafortunadamente si nosotros nos encontramos nos remontamos al ciclo biológico como raza humana, lo que vemos es el mismo estado y de vez en cuando se producen los eventos seguramente hechos por la mano humana de incendios que no tiene mayor importancia en la autoridades en vez de que dicte medidas disuasorias o apuesten en la educación para poder hacer entender a las juventudes que no deben incendiar los pastizales, los cerros donde se encuentran los recursos naturales, pero desafortunadamente las autoridades poco o nada les interesa.

2. ¿Cuál es el estado actual de los recursos turísticos culturales (museos, huacas, monumentos, etc.) que existen en el distrito de Zurite?

Respuesta: Como vuelvo a repetir en un estado calamitoso a excepción del templo que hace más o menos 3 a 4 lustros fue restaurado por la dirección regional de cultura o instituto nacional de cultura por entonces se llamaba

como tal.

3. ¿Cuáles son las costumbres más singulares del distrito de Zurite? Podría detallar su respuesta por favor.

Respuesta: las costumbres como tal son las labores culturales de agricultura.

4. ¿Cuáles son las festividades más singulares del distrito de Zurite? Podría detallar su respuesta por favor.

Respuesta: bueno la que tiene mayor connotación al parecer acá en Zurite es pues una actividad llamada lunes santo traída todavía por los españoles y los curas la semana santa tenía una connotación hace años que llenaba el atrio del templo de Zurite y parte de la plaza o parque de la plaza mayor de Zurite pero como esta venido a menos la cultura de la iglesia católica en esta festividad pocos son los concurrentes, ¿y existe alguna otra festividad relacionada al turismo? Recientemente se trata de revalorara la cultura a través de una actividad llamada el PatapataTarpuraymi en realidad debía llamarse solo Patapatatarpu nada más, pero sin embargo eso conlleva pe al desconocimiento total de lo que es verdaderamente revalorar la cultura andina, y no es el escenario oiga donde dicen Mesapata que ya tienen un arraigo a través de la informática a nivel nacional y regional el lugar es otro escenario porque cada anden tiene su nombre especifico autentico en la cultura pre inca y los incas etc, por ejemplo donde se hace la escenificación de Patapataraymi se denomina ese anden equivocadamente Mesapata mesa es un término castellano quechuisadoMesapata en realidad es el nombre Hampanapata pero la escenificación se llevaba en el Usnupata que estaba la parte superior donde ya los curas cuando habitaron los andenes porque hay un caserío hay que fue un convento de los jesuitas y gracias a la expulsión de Carlos VII, abandonaron el escenario y en ese anden comenzaron a construir un templo que lo dejaron a medias cuyos vestigios todavía se encuentran en el lugar que estoy indicando.

-
5. ¿Cuáles son los platillos más emblemáticos del distrito de Zurite? Podría detallar su respuesta por favor.

Respuesta: bueno lo que yo conozco es de la época de mis abuelos cuando hacían las labores culturales de agricultura de la siembra por ejemplo de la cosecha de los productos de entonces como es la papa la mashua y el maíz, una merienda que mi abuela todavía lo llamaba el tupsi de cuy con su carapunku, ¿y en qué consistía? El cuy era atravesado y era soasado en la puerta de la concha y el carapunku es la tortilla de maíz con un graneado de quinua eso era el plato fuerte, adicionalmente otro plato es el yuyohaucha el nabo nativo con papitas un poquito de manteca, por ahí el apodo de los zuriteños de yuyocompo.

6. ¿Cuántos recursos turísticos del distrito de Zurite se encuentran inventariados? Podría detallar su respuesta por favor.

Respuesta: desafortunadamente el problema del Perú y esto recalco es el sistema, el distrito de Zurite en otro tiempo era el lugar más importante porque era el primer Tampu para la salida más importante al chinchaisuyu que se va a pasto Colombia si no que a través del tiempo en el virreinato la colonia y últimamente en la republica cuando Zurite fue fundado como distrito un 2 de enero de 1857 por ramón castilla abarcaba como distrito de la provincia de Abancay por entonces Abancay como provincia era pertenecía a departamento del cusco sin embargo cuando lo departamentalizaron Apurímac su capital Abancay se desliga Zurite a pesar de la cercanía a cusco pero que pertenecía Abancay, llego a ser un distrito que abarcaba gran parte del territorio ya como provincia de anta de los cuales su territorio era Huarucondo, que es un distrito actualmente Ancahuasi parte de Limatambo y parte de Mollepata transcurre el tiempo Huarucondo se distritaliza posteriormente se distritaliza Mollepata Limatambo y comienzan a fraccionar el territorio de Zurite al extremo de que hoy se convierte Zurite en el distrito más pequeño de la provincia de anta, y en cuanto a sus recursos turísticos inventariados conoce alguno?

Ósea el quien debería inventariar es la famosa dirección regional de cultura lo que estos señores hacen es bajar de internet porque todo esta inventariado por los UnitedStated por los patrones los duelos del mundo ok de ahí sacan la información y comienzan a llenar papeles para llenar sus informes pero quien le habla ha tenido la oportunidad gracias a la actividad en que me desenvuelvo en hacer exploración y prospección en minería me dado cuenta la cantidad de recursos turísticos que no estaban inventariados tengo para relatarles varios. nos podría detallar por favor? claro que si como Yanacancha, Incarakay, alrededor del cerro que hoy se llaman san Cristobal en como en la época andina se llamaba Hatunpitusaray está plagado de recursos culturales al extremo que al pie del Rumichaca del Apu Rumichaca existe todavía en forma rustica unas chullpas rusticas por donde dicen la Hanan Chacana a un costado eso no sé si la dirección regional porque está tan cerca de los andenes no sé si por lo menos la dirección regional de cultura habrá inventariado no tengo conocimiento, a pesar de lo que es chiquito Zurite por lo menos tiene más de una ventena de recursos culturales todavía desde la época de los Ilupacas, los Tiahuanacos hasta los incas.

7. ¿Cuál es el estado actual de los servicios básicos del distrito de Zurite?

Respuesta: Primero para que haya esos elementos tiene que haber tiene que tener capacidad receptiva es decir debe tener hoteles y lo que yo tengo conocimiento hay un solo un señor olivera que tiene la buena visión de comprar una casa colonial, que lo ha restaurado con todos los servicios que usted ha preguntado el resto no tiene capacidad receptiva

8. ¿Cuál es la situación de los centros de salud del distrito de Zurite?

Respuesta: hay un pequeño centro de salud y quisiera que tomen atención al respecto acá tan solamente atienden de día ósea acá en Zurite tiene que tener un horario para accidentarse para enfermarse porque si usted se enferma a media noche no hay servicio así de simple ¿y usted puede hace

esa pregunta a los entendidos estos del ministerio de salud correcto? o usted puede constatar en el lugar vaya usted a las 6 o 8 de la noche no le va atender nadie.

9. ¿Cuál es el estado actual de la señalética y de los senderos en el distrito de Zurite?

Respuesta: le vuelvo a repetir desafortunadamente las autoridades poco o nada les interesa esporádicamente alguien que le interesa eso como alguna vez quien le habla y otra entidad que vino hicieron una limpieza en Qenteqneteyoc hicieron una pequeña señalización que a través del tiempo se ha perdido porque por que las autoridades nunca se han preocupado no les interesa lo que es cultura menos educación en síntesis el centro poblado de Zurite no tiene capacidad receptiva para esa actividad sobre que tiene semejantes recursos culturales adicionalmente los naturales y la cercanía al cusco ósea el problema es de las autoridades en este orden de cosas sin embargo hay entidades ciiDircetur que hace 2 lustros aproximadamente hicieron un programa entre Ancahuasi y Zurite para hacer el turismo vivencial donde sacaron un presupuesto recuerdo porque he ido a una de sus reuniones que ellos realizaban y sacaron un presupuesto de 1,700,000.00 soles vuelvo a reiterar y cuando quiera le voy a mostrar los documentos 1,700,000.00 soles cual es el resultado nada lo único que hacían en las reuniones es repartir gorritas politos y los ponentes los que hablaban en las reuniones magister doctores en turismo en cultura andina ósea con grados y títulos ostentosos actualmente efecto de eso cero balas cero puntos en turismo , básicamente no trabajaron nada? Sin han trabajado para robar (risas) no es que me estás haciendo la entrevista y es lo real.

10. ¿Cuál es la situación de los accesos (Carreteras, pistas, trochas, caminos) del distrito de Zurite?

Respuesta: particularmente hay una pista que conduce de la capital del departamento de cusco hasta Zurite hay una pista que es bastante transitable en vehículos pero de ahí a los centros culturales a los recursos

culturales deja mucho que desear no hay limpieza pero para que haiga eso mínimamente tiene que apostar el estado peruano y el estado peruano en esa orden de cosas arrastran a los pies en qué clase de actividad en restauración no tiene un centímetro cuadrado de terreno restaurado en todos los recursos culturales que le estoy indicando.

11. ¿Cuál es el estado actual de los servicios de comunicación (telefonía celular, internet) en el distrito de Zurite?

Respuesta: todo eso si tenemos si sisi no. ¿Se encuentran en buen estado no hay ningún problema? No no creo. Nunca habido corte de señal? Abecés cuando hay corte de luz.

12. ¿Cómo se encuentran las instituciones locales del distrito de Zurite?

Respuesta: desafortunadamente por desconocimiento y descuido poco o nada no le dan el valor de los recursos culturales no le dan el valor que este recurso es el futuro de las nuevas generaciones que viene ósea no apuestan por el futuro y por una causal simple porque la actividad cultural y de educación no hay proveedores y los efectos colaterales de la misma a pesar de que el municipio tiene un presupuesto del estado pero no lo viabilizan prefieren construir puentes por donde no pasan ríos pero no un acceso a un recurso cultural.

13. ¿Cuál es el estado actual de las instituciones comunales en el distrito de Zurite?

Respuesta: ya le he dicho como poco o nada les interesa le es indiferente. No hay participación de los comuneros? No hay porque porque no hay promoción y difusión no hay educación en cuanto a la revaloración de la cultura andina y por lo tanto mañana tiene que venir la actividad del turismo de tal manera que con esos elementos que son negativos no tiene capacidad de recepción para el turismo ese es la realidad de Zurite a excepción de los muchachos que están estudiando y saben de esa realidad esa actividad del turismo historia arqueología antropología todas las

carreras involucradas en revalorar nuestra cultura andina.

14. ¿Cómo se encuentra actualmente la sociedad civil del Distrito de Zurite?

Respuesta: por todos los elementos que acabo de informar es indiferente la población. Ósea son indiferentes con el turismo? Asi es.

15. ¿Cuál es el estado actual de los servicios de alojamiento que se encuentran en el distrito de Zurite?

Respuesta: no no le voy a repetir, la única excepción del señor olivera. Campamentos, lodge? Bueno los campamentos lo hacen los muchachos que están en esta actividad con sus carpitas son pequeños vestigios o lunares que en forma particular lo hacen pero capacidad receptiva con todas las condiciones que usted me pregunta ninguna pues a excepción del señor olivera que tiene un hotelito de 4 dormitorios creo si nada más.

16. ¿Cuál es la situación actual de los restaurantes que se encuentran en el distrito de Zurite?

Respuesta: ni hablar. No ¿absolutamente nada? Si así como me escucha ni algún mercado donde puedan vender comidas esas comidas populares como cualquier otro pueblo tiene un pequeño mercadillo acá pero eso no quiere decir que lo vas a poner al turista.

17. ¿Cuál es el estado actual de las agencias de viaje que se encuentran en el distrito de Zurite?

Respuesta: ninguno aquí no hay ninguna agencia. ¿no hay ninguna agencia de viajes? Porque el jetón opera en el cusco y trae acá pero agencia no hay ni uno no nono.

18. ¿Cuál es el estado actual de los bares o discotecas del distrito de Zurite?

Respuesta: no hay absolutamente.

TRANSCRIPCIÓN DE ENTREVISTAS

Número de registro: **Entrevista numero 03**

Nombre del investigadora/entrevistadora: **Israel Díaz Luza**

Nombre de la población: **Distrito de Zurite-Anta**

Fecha y hora de la entrevista: **02/12/2020 15:40 horas**

Fecha de llenado de ficha: **18/12/2020**

Tema: **Condiciones turísticas para el desarrollo del turismo cultural Zurite-Anta**

Informante: **Hugo Huayapa**

Gobernador del distrito de Zurite

Contextualización: **Esta entrevista fue realizada en la oficina del entrevistado**

Observaciones: **pausamos unos minutos la grabación porque había mucho sonido interferido por la lluvia y volvimos a continuar.**

Evidencia fotográfica:



Duración de entrevista: **00:32:59 minutos**

-
1. ¿Cuál es el estado actual de los recursos naturales con potencial turístico que se encuentran en el distrito de Zurite?, Podría detallar su respuesta por favor.

Respuesta: bueno en realidad el distrito de Zurite

Cuenta con bastante material que digamos así que puede servir para el turismo por ejemplo los recursos naturales que acá tenemos por ejemplo el paisaje también otro factor importante que podría servir para el turismo sería la tranquilidad que puede ofrecer con respecto al bullicio de las ciudades o al parque automotor a todo eso puesto que Zurite está alejado y no hay esos inconvenientes no? también eso podría ser un atractivo para el turista para que pueda tener paz tranquilidad sentirse en el medio de la naturaleza bueno por otro lado los monumentos que tenemos son las famosas andenes tenemos nuestra iglesia por ejemplo la iglesia de San Nicolás de Bari ahora ultimo vamos tener también nuestra casa cabildo bueno y así tenemos muchas cosas el famoso Qorihuirachina, Quentequeteyoq, todas esa zonas aun no inexploradas creo aun pero podrían servir sería un potencial. ¿Usted conoce algún bosque de piedras o de árboles nativos? Bosque de por ejemplo la Queuña sería no un bosque de especies nativas que es de muy buena extensión que esta camino a san Cristóbal otro bosque son eucaliptos más antes estaba más lindo hasta el año pasado estaba bonito la situación lo que era de las plantas nativas que habían sido plantadas por el proyecto IMA que pero lamentablemente que decidía de algunas personas ha sido ha sufrido un atentado y se han incendiado todo al parecer no queda nada de esto bueno con respecto a cosas rocosas no sabría decirle pero si hay no? Por ejemplo lo que es acá en Chirapayoc también por el otro lado Candelacaca son situaciones que pueden llamar al turismo de aventura si si.

2. ¿Cuál es el estado actual de los recursos turísticos culturales (museos, huacas, monumentos, etc.) que existen en el distrito de Zurite? Podría detallar su respuesta porfavor.

Respuesta: el potencial es magnífico pero bueno está un poquito

descuidado muy descuidado diría ni siquiera es un poquito descuidado está muy descuidado en caso de andenes la mayor parte de recursos están descuidados solamente estarían en perfecto estado sería por ejemplo el templo de San Nicolás de Bari y ahora que va estar sería la casa cabildo van a estar o están en óptimas condiciones pero el resto creo que falta una restauración falta muchas cosas.

3. ¿Cuáles son las costumbres más singulares del distrito de Zurite? Podría detallar su respuesta por favor.

Respuesta: bueno lamentablemente respecto a eso se ha modernizado así demasiado el pueblo de Zurite ya no guardamos nuestras costumbres ya no hemos olvidado ya lo que es el Ayni la Minca ya nos hemos olvidado inclusive nuestro platos típicos todas esas cosas ya nos hemos olvidados lamentablemente nos ha ganado la modernidad y también la facilidad con que ahora pueden cocinar ya bueno hay muchas cosas que ya no se acostumbra pero sería interesante que pueda o podamos restablecer todo eso no porque por ejemplo yo el otro día estaba viendo un grupo de muchachos que estaban yendo a porcar maíz bueno estaban con su tamborcito con su quena interesante no?.

4. ¿Cuáles son las festividades más singulares del distrito de Zurite? Podría detallar su respuesta por favor

Respuesta: ¿Bueno en cuanto a festividades tenemos digamos las más más marcadas serían 2 festividades religiosas que tenemos acá en el distrito de Zurite uno es la virgen del Carmen que se celebra el 16 de julio con mucha pompa diríamos así con bastantes danzarines bailarines de alguna manera alguna que otra costumbre antigua todavía se lleva no? Y la otra festividad sería la de semana santa la del lunes santo que es otra festividad religiosa en la cual también bueno atrae mucha gente aunque en este último año por la situación de la pandemia no se ha podido llevar a cabo esperamos que pase esto y vuelva todo eso normalmente para que

pueda ser un atractivo porque realmente no tenemos nada que envidiar con otros pueblos con respecto a esas 2 fiestas no tenemos nada que envidiar tenemos capacidad suficiente para hacerlo y lo hacen y las costumbres son muy bien marcadas son hermosas. ¿Que lo hace diferente a Zurite de otros distritos para que sea un potencial? Bueno en cuanto a la costumbre es un poquito interesante desde el momento que una persona decide ser mayordomo por ejemplo agarra la bandera bueno son cositas que no haya en otros sitios al parecer agarran la bandera la bandera es un instrumento para echar flores a la imagen entonces una vez que la persona que agarra eso ya pues está en compromiso formal de que al año va ser mayordomo de eso y la costumbre de ir por flores aunque ya se ha perdido un poquito porque años anteriores hasta hace 6 o 5 años atrás la costumbre era ir a pie o en caballo un día antes ese era la costumbre verdadera y aparte de eso cuando llegaban acá los que iban eran niños y jóvenes y eran los digamos las figuras en ese día de la recepción de las flores en Tikapayco y ahí los niños y los jóvenes eran atendidos muy bien atendidos aunque ahora eso ya se ha perdido eso un poco pero bueno esperamos que algún día haya una institución alguien que pueda incentivar esas costumbres más que todo las autoridades eso depende de cada pueblo sus autoridades tendrían que ponerse de acuerdo para poder hacer que todas esas costumbres no se pierdan por que ahora se transgiversa todo lo ven cerveza todo lo ven tomar trago eso es lo malo que está habiendo en el distrito con respecto a diferencia otros sitios.

5. ¿Cuáles son los platillos más emblemáticos del distrito de Zurite? Podría detallar su respuesta por favor.

Respuesta: bueno no hay ninguna duda de nuestro famoso yuyo jaucha plato a base de nabo muy exquisito de verdad también tiene bastante acogida años atrás se ha estado haciendo un festival pero bueno últimamente ya no se hace que pena esperamos que podamos seguir ese trayecto de recuperar ese plato ese es un plato muy original de Zurite y también no tenemos por qué envidiar con nuestros famosos Cuykankas

con la merienda Zuriteña todo eso no bueno en cuanto a comida Zurite es muy rico no se cierra en un solo aspecto en un solo plato.

6. ¿Cuántos recursos turísticos del distrito de Zurite se encuentran inventariados? Podría detallar su respuesta por favor.

Respuesta: ahí si ahí si me cogió no sabría decirle exactamente cuántos hay o si están o no están inventariados no sabría decirle. ¿No tiene conocimiento de tal vez alguno? Me imagino pues que deben estar pues en el inventario el templo de San Nicolás de Bari la casa cabildo también debe estar lo que es la casa hacienda de andenes bueno me imagino que esos sitios si deben estar inventariados.

7. ¿Cuál es la situación de los centros de salud del distrito de Zurite?

Respuesta: es una situación poquito preocupante en el sector de salud aquí en el distrito de Zurite en primer lugar porque no tenemos un médico que pueda estar al servicio de la población y si tenemos solamente tenemos 3 días el médico y solamente de 8 de la mañana a 2 o 3 de la tarde ya de ahí es un limitante ahora la atención misma de todo el puesto de salud de Zurite la atención misma es de 8 de la mañana a 4 de la tarde a partir de las 4 de la tarde a las 8 de la mañana del día siguiente prohibido enfermarse porque no hay atención está cerrado.

8. ¿Cuál es el estado actual de los servicios básicos del distrito de Zurite?

Respuesta: en cuanto por ejemplo lo que es la energía eléctrica bueno tenemos el suministro que está bien si funciona bien bueno una que otro apagón que hay cuando cae un tormenta eléctrica bueno sería interesante que se pueda poner pararrayos a nivel de todo el distrito bueno eso escapa mucho de nuestras responsabilidades allá las autoridades tiene que ver eso ahora con respecto lo que es el agua el agua potable últimamente estos últimos días está bien digamos así al parecer está mejorando

bastante porque tenemos agua por la situación de la lluvia el agua lo están tratando estamos consumiendo agua clorada el desagüe si deja mucho de que desear al menos en algunas viviendas que están en la parte baja de las casas hay problemas definitivamente que hay problemas. ¿Esto es por la nueva empresa que ha realizado los trabajos? Bueno no sé quién pero que hay problemas hay problemas no porque más antes el paso por ejemplo de los desagües era pues de una vivienda a otra vivienda, pero esta vez ya no han permitido los dueños de las viviendas de la parte baja ya no han permitido que pase por ahí el agua y se ha generado un caos no había forma de sacar el desagüe tenían que sacarlo por la parte de arriba y como el agua no sube hay problemas.

9. ¿Cuál es el estado actual de la señalética y de los senderos en el distrito de Zurite?

Respuesta: bueno no hay señales no he visto señales en ninguna parte solo he visto señales acá como para ir a Quillarumiyoc nada más he visto por ahí señales que van a Quillarumiyoc no hay otra señal no he visto o tal vez no camino mucho pero no me dado cuenta. ¿Como usted ve los senderos aquí en Zurite? Falta de mantenimiento bueno las vías carrozables si están últimamente perfectas están bien ok lo que se va por ejemplo para Quillarumiyoc por acá por Santa Rosa esta en excelentes condiciones Mayuhuaylla está en excelentes condiciones todo está perfecto. ¿Pero en cuanto senderos peatonales? Falta mantenimiento ahí si falta limpieza mantenimiento muchas cosas falta. ¿Pero usted cree que estos senderos sean potenciar para trabajar turísticamente? Por supuesto eso es lo más importante si no como llegamos por decir cómo llegamos a Quenteqentiyoc si la trocha está llena de arbustos piedras barro bueno no tiene sentido tiene que estar en perfectas condiciones para ir por ejemplo a ese sector igual para ir acá a Chirapayoc donde ahí también unas cosas para ver como pinturas rupestres creo entonces yo pienso falta mucho en los caminos de acceso.

10. ¿Cuál es la situación de los accesos (Carreteras, pistas, trochas, caminos) del distrito de Zurite?

Respuesta: bueno tenemos una vía asfaltada que viene desde el ramal de Zurite que es la vía central de la panamericana está en perfectas condiciones por el momento como recién ha sido reparado está en perfectas condiciones llega hasta la capital del distrito de Zurite bien de ahí las otras trochas carrozables como le decía están en perfecto estado. ¿Conoce usted otros accesos al distrito de Zurite? Claro tenemos otro acceso tendríamos en total 3 accesos diría digamos uno por el ramal por la vía asfaltada otra por la vía Huaricondo que es afirmada también está en perfecto estado y la otra sería por la pampa de Ancachuro que también si tiene mantenimiento y está también en buen estado.

11. ¿Cuál es el estado actual de los servicios de comunicación (telefonía celular, internet) en el distrito de Zurite)?

Respuesta: bueno siempre hay un limitante porque estas empresas telefónicas que no tienen buena señal como claro movistar no entra fácilmente en las viviendas un poco bajas y en las viviendas de arriba no entra bien ni claro ni Movistar Bitel entra está bien la señal de Bitel el internet mal el servicio aunque pagamos algunos tenemos planes por ejemplo en internet pagamos 30 soles 60 soles es igual el servicio no están bien. ¿Y usted ha usado los servicios locales de Izcuchaca que brindan internet? No sabría darte información al respecto no he conversado con las personas que tiene ese servicio que son privados no tengo la oportunidad de conversar con ellos.

12. ¿Cómo se encuentran las instituciones locales del distrito de Zurite?

Respuesta: yo pienso que con respecto a esas instituciones educativas o instituciones así de la sociedad civil caso municipio no le están dando importancia a lo que es el turismo no le están dando la importancia que yo sepa no han hecho algún proyecto como para atraer personal para traer

turismo aquí al distrito de Zurite quien habla por ejemplo hace 8 años atrás de alguna manera hemos querido atraer gente mediante una empresa privada para traer turismo al distrito de Zurite pero tuvimos unos que otros visitantes nunca hemos recibido apoyo de ninguna institución menos de la municipalidad estamos totalmente independiente pero por esta situación de que en Zurite no tenemos esa formación digamos de querer implementar de mejor forma el sector turismo somos más inmediatistas queremos que hagan las cosas inmediato o queremos que alguien siempre nos de la mano por alguna razón en la asociación que estuve hemos dejado de trabajar nos hemos desintegrado pero el año pasado nuevamente hemos tratado de reunirnos pero la pandemia ya también se interpuso.

13. ¿Cuál es el estado actual de las instituciones comunales en el distrito de Zurite?

Respuesta: a nivel comunal las comunidades están un poquito alejadas de esta situación lo les va ni les viene solamente la comunidad San Nicolás de Bari de una forma ha tratado de entender la importancia del turismo y hemos estado en una asamblea creo que por ahí le digo que esta pandemia tiene la culpa sino tal vez ya hubiéramos estado trabajando en el sector turismo de alguna forma pero como se paralizó todo no se pudo hacer nada la comunidad San Nicolás de Bari tenía un proyecto de miradores observadores pero eso también con empresas privadas no es algo que salga de la municipalidad.

14. ¿Cómo se encuentra actualmente la sociedad civil del Distrito de Zurite?

Respuesta: bien como le decía el distrito de Zurite normalmente mayoritariamente somos agricultores productores pecuarios y en sector turismo pues estamos delgado o no le damos la debida importancia que podría tener más se dedican a la ganadería a pesar de los fenómenos climáticos son perjudiciales pero seguimos insistiendo solamente con esas 2 actividades y el turismo no nos dedicamos cuanto quisiéramos

dedicarnos pero no hay gente que quiera dedicarse muy poquitos de alguna manera así esporádicamente tenemos la ilusión y decimos si el turismo haremos esto haremos aquello pero siempre nos quedamos en ese haremos pero no logramos no concretamos eso tal vez a falta o de repente por ahí el apoyo de alguna institución pública o privada que diga sabe que el turismo es esto el turismo es aquello y vamos hacer esto de esta forma de esta manera y podamos de esa forma involucrarnos las personas que queremos esa actividad pero la población no está interesada.

15. ¿Cuál es el estado actual de los servicios de alojamiento que se encuentran en el distrito de Zurite?

Respuesta: bueno es cómo podríamos decir bueno en cuanto a hoteles Zurite carecemos de ese servicio a pesar creo que hay un sitio donde han puesto ese nombre de hotel pero hace 6 años atrás pero no me consta que ahora vienen o no visitantes a dormir una noche no se no podría decirle no tenemos ese servicio, ahora hay alguna viviendas que de alguna u otra forma están acondicionados para eso si hay unas de 20 camas por ejemplo y si se puede atender se puede atender con la debida anticipación por supuesto no de un momento a otro no mañana vienen o pasado así no si no de acá 20 o 30 días porque siempre hay que arreglar reparar pintar huy muchas cosas por hacer como se ha dejado esta actividad por buen tiempo entonces más viviendas para el turismo rural sea en base a construcciones rusticas creo que hay 15 a 20 viviendas independientes. y usted conoce el hostel del señor olivera? Ha si pero creo que no trabaja por esta situación más antes estaba trabajando.

16. ¿Cuál es la situación actual de los restaurantes que se encuentran en el distrito de Zurite?

Respuesta: No nada estamos en cero no hay ni restaurantes no hay pensiones bueno solo mercado. Pero usted no ha podido observar alguna iniciativa o escucho alguna vez? No no pero sería interesante es cuestión

de incentivar a las personas aquí yo pienso que la municipalidad debería ser la encargada de hacer proyectos de desarrollo turísticos bueno ellos manejan la plata del pueblo la plata del estado deberían hacer estas cosas pero bueno lamentablemente cada autoridad piensa de diferente forma no no prefieren esto si no prefieren hacer estadios prefieren hacer otras cosas por supuesto que son productivos pero deberían de hacer también en las otras líneas.

17. ¿Cuál es el estado actual de las agencias de viaje que se encuentran en el distrito de Zurite? No no tengo ningún conocimiento de ninguna agencia como le decía la familia Olivera creo que estaba haciendo tenía su agencia en cusco pero ya no trabajan.

18. ¿Cuál es el estado actual de los bares o discotecas del distrito de Zurite?

Respuesta: Bueno ni bares ni discotecas podríamos decir que existen en Zurite no no hay solo tiendas no hay ni antes hubo bares no.

TRANSCRIPCIÓN DE ENTREVISTAS

Número de registro: **Entrevista 04**

Nombre del investigador/entrevistadora: **Israel Díaz Luza**

Nombre de la población: **Distrito de Zurite, Anta, Cusco.**

Fecha y hora de la entrevista: **08 de Diciembre del 2020 - 11:05 am.**

Fecha de llenado de ficha: **14 de Diciembre del 2020**

Tema: **Condiciones turísticas**

Informante: **Poblador**

Perfil de tu entrevistado: **Dueña del Hotel de Zurite**

Contextualización:

Esta entrevista se desarrolló en el restaurante el hotel de la entrevistada, se nos brindó un espacio para poder llevar la entrevista en óptimas condiciones.

Observaciones:

Ninguna, tuvimos que cambiar la pregunta trece sobre el tema de comunidad receptora y utilizamos la pregunta que se les hizo a los gestores.

Evidencia fotográfica:



Duración de entrevista: **30:01 minutos**

I. SOBRE RECURSO TURÍSTICO:

1. ¿Cuál es el estado actual de los recursos naturales con potencial turístico que se encuentran en el distrito de Zurite? Podría detallar su respuesta por favor

Bueno Zurite en cuanto a paisajes es muy llamativo, tenemos toda la pampa de Anta que se observa de nuestros cerros se pueden apreciar los cultivos en ciertas épocas, tenemos también una catarata en la parte de los cerros en la parte de arriba hacia el lado del cerro Huanacaure más o menos por hí y un pequeño bosque de queuñales se podría decir no.

2. ¿Cuál es el estado actual de los recursos turísticos culturales (museos, huacas, monumentos, etc.) que existen en el distrito de Zurite? Podría detallar su respuesta por favor.

Bueno, desde mi punto de vista de ver están abandonados, están abandonados porque contamos por ejemplo con el Intipintana que hay pinturas rupestres , después tenemos loa andenes, famosos los andenes que justamente hará una cosa de menos de quince días me fui a pasear para el lado de los andenes con sua visita que llego, entonces puede apreciar que el riego por ejemplo lo hacen de cualquier manera y yo tengo evidencias de que por cualquier lado llevan el agua y están deteriorando los andenes pero nadie hace nada por mantenerlos porqué se supone de que Zurite es conocido como el huerto sagrado de los incas y su potencial se puede decir que son los andenes porque los andenes son los más grandes del mundo entones por lo mismo uno debe cuidar esos recursos, cosa que no a mi punto de vista de ver nadie hace nada , es más la institución del estado que funciona ahí que es el INIA, ellos han puesto sus tuberías de plástico, han hecho sus instalaciones come mejor han podido cosa que no debe ser porque se supone que si eso tiene un valor turístico, las instituciones

pertinentes, el instituto nacional de cultura que se yo, ellos deben de ver las instalaciones que están haciendo y revalorar lo que es en cuestión de riegos porque se supone que esta institución hace cultivos, hace sus proyectos para ampliar los recursos, y en cuanto a infraestructura no tienen el más mínimo cuidado y si lo están deteriorando, ¿y usted ve esta misma situación en los demás atractivos? por ejemplo en Tumipampa en Quentequentiyoc; bueno Tumibamba está abandonado no he visto nada osea en algún tiempo vinieron, ¿osea usted ve la misma situación que pasa en los andenes en los demás atractivos?, por eso Tumibamaba ahorita eta abandonado, en algún tiempo vinieron lo destaparon no sé con qué miras, pero igual lo volvieron a tapar y ahí quedo, en cuanto al Quentequentiyoc, que son los andenes en forma de picaflor que tenemos acá en Zurite, por información de mi hija que subió hace dos, tres días, están haciendo un mirador pero no sabría decirles, justo hoy día vamos a entrevistar al presidente de la comunidad que está trabajando; a ya si, están haciendo dice un mirador ya están haciendo algunos arreglos porque más antes vinieron justamente unos extranjeros a hacer limpieza del Quente, todo eso, claro el dos mil tres maso menos con una ONG, aja vinieron a hacer la limpieza todo.

3. ¿Cuáles son las costumbres más singulares del distrito de Zurite? Podría detallar su respuesta por favor.

Las costumbres, bueno en cuanto a las costumbres que nos han dejado los incas podemos decir lo único que todavía se practica, pero todavía en forma muy restringida se podría decir el ayni, ¿solo el anyi?, es lo único que he visto, ¿ya han desaparecido las demás costumbres?, me imagino que si es lo único que yo he visto y eso el ayni solamente lo practican entre personas allegadas muy conocidas así.

4. ¿Cuáles son las festividades más singulares del distrito de Zurite?
-

Podría detallar su respuesta por favor.

La festividad del señor de Lunes Santo no he visto en otro sitio, esa es un, se puede decir de casi una semana de diferentes actividades que se realizan y si es muy llamativo, muy, ¿usted cree que se puede trabajar esto como un potencial de turismo de semana santa?, si, si, pero bajo ciertos criterios porque lamentablemente los pueblos piensan que donde está el festejo es mejor y no es así, entonces hay que revalorar en este caso las costumbres religiosas y poner un poco más de fe, nada más.

5. ¿Cuáles son los platillos más emblemáticos del distrito de Zurite? Podría detallar su respuesta por favor.

La merienda y el yuyo haucha que bueno que es el, el principal es el yuyo haucha porque el nabo que crece acá es representativo de la zona y también bueno hacen su cuy al horno como en todo el Cusco, ¿y la merienda en que se diferencia de otras meriendas por ejemplo de la zona? porque cada zona tiene su particularidad también de hacer la merienda, yo por ejemplo cuando llegué acá yo abrí un restaurante y me choco un poco porque bueno yo mayormente de mi tiempo no viví acá en Zurite si no viví en Puno que también mi papá tenía un hospedaje por allá y las costumbres pues son totalmente diferentes entonces cuando yo vine acá, bueno el restaurant como que la gente que no se acostumbraba o no encontraba su comida, entonces yo me esmere por aprender cómo se come acá, entonces para esto yo me metí a un a asociación de quinua ahí es donde conocí la famosa merienda pero no se si en todo sitio lo prepararan así porque el plato consta de quinua graneada, sara pa'ta que nunca había escuchado hablar que es a base de maíz después el capchi de habas, el capchi le lizas, su torreja, queso el cuy infaltable y el caucau.

II SOBRE INFRAESTRUCTURA:

6. ¿Cuál es la situación de los centros de salud del distrito de Zurite?

A consecuencia de la pandemia yo me fui al centro de salud a mirar porque a veces uno vive, pero no siempre va a observar las cosas que tenemos y lo vi totalmente deteriorado con moho todo verde con musgos, tengo una grabación de eso de las instalaciones, y ahora ultimo ¿qué tal?, no he ido ahora ultimo no se si lo habrán mejorado no lo habrán mejorado, pero daba mucho que desear para que sea un centro de salud.

7. ¿Cuál es el estado actual de los servicios básicos del distrito de Zurite?

Zurite ha sido, podemos decir beneficiado con lo que es el saneamiento básico ambiental, lo que es agua y desagüe, antes de hagan esta ampliación y mejoramiento entre comillas podríamos decir, funcionaba perfectamente, durante el huayco no hemos tenido mayor inconveniente, excepto algunas cosas que se deterioran siempre por el movimiento y tanto pero con este mejoramiento y ampliación a mi punto de vista de ver da mucho que desear porque no se hicieron los estudios correspondientes, es más que hasta la fecha tenemos problemas al menos con el agua en esta temporada casi no escaseaba pero igual lo cortan el agua, claro ahora hay una institución, aja lo cortan el agua y hay temporadas inclusive hasta el mediodía nomas o dos de la tarde después inclusive cuatro días yo no he tenido agua, acá he visto que la tubería revienta ¿qué es eso?, ¿eso es el desagüe?, si, entonces tiene inconvenientes usted con el desagüe, si, el desagüe no lo han hecho como debe de ser yo en la actualidad hasta el momento sigo reclamando, desde el inicio casi de la obra he presentado documentos todo en cuanto a los problemas que me ha suscitado porque inclusive he tenido rebase de aguas servidas y eso imagínense no, que yo estoy con un grupo de turistas y que

llueva todo y el desagüe se salga entonces es muy malo no.

8. ¿Cuál es el estado actual de la señalética y de los senderos en el distrito de Zurite?

Bueno la señalización hace maso menos le hablo de cuando yo ya tuve la permanencia acá de diez años y fui a conocer lo que el Quentequentiyoc, si había señalización habían unas piedritas unas flechitas que le indicaban el camino, pero en esta temporada no sé qué habrán hecho con las señalizaciones no las he visto, y los senderos, ¿cómo ve usted los senderos?, los senderos están descuidados, porque por ejemplo por acá creo que se va al lado del camino inca para ir a Killarumicyoc en alguna ves fuimos a una faena por ahí y el camino era terrible, terrible creo que en alguna ves hay un señor en acá Olivera que trató de incentivar ese turismo y todo y estaba a hacendó algunas mejoras pero como el pueblo es un poco reacio para aceptar cualquier cosa.

9. ¿Cuál es la situación de los accesos (Carreteras, pistas, trochas, caminos) del distrito de Zurite?

Bueno en cuanto para llegar a Zurite si tenemos una pista que si osea la han modificado la han arreglado ahora ultimo y está bien nomás en cuanto ah..., tenemos varias vías de acceso no, por la pampa, por Ancachuchotodad esas coasitas entonces las de Ancachuro últimamente la han hwcho una afirmadad pero no he visto hasta donde será el afirmano, claro son varias ¿carreteras no?, si varios sitios.

10. ¿Cuál es el estado actual de los servicios de comunicación (telefonía celular, internet) en el distrito de Zurite?

En cuanto por ejemplo a la telefonía celular en primer lugar el movistar no sirve la señal es recontra pesoma, claro masomenos entra en algunos sitios en algunos no, el bittel es el mas que se puede decir el que mas se acomoda a nuestra realidad porque

también tiene una señal un poco baja, en cuanto a servicio de celulares todavía no hay una empresa que así que nos brinde un servicio así pues bien, ¿y en cuanto al internet?, en el internet bueno yo me hice instalar una antena de internet, ¿de alguna empresa o de estas empresitas que están saliendo de Izcuchaca por ejemplo?, mas antes tenia una de un joven de Izcuchaca, ¿de Franck?, no me acuerdo como se llamaba, entonces habeces entraba habeces no entraba entonces tiempo he estado sin internet y ultimo vinieron ese, el internet por fibra óptica pero ya también es un poco caro no se como funcionara eso entonces la hice reactivar mi antena con otra empresa que me da desde el Cusco y bueno a veces funciona y a veces también un poco cuando hay tormentas todo como que no ósea acá no tenemos pararrayos ósea la condiciones climáticas también pues son fuertes entonces hay que tener cuidado también.

III. SOBRE COMUNIDAD RECEPTORA:

11. ¿Cómo se encuentran las instituciones locales del distrito de Zurite?

No he tenido la oportunidad de, bueno aunque si, bueno en cuanto al colegio podemos decir por ejemplo en la fiesta del pata pata Raymi los estudiantes si participan de esa ceremonia, los bailes, esas cositas, pero no he tenido la oportunidad de adentrarme mucho, no le podría dar mayor información, ¿pero cómo ve estas instituciones?, ¿un poco ajenas con el turismo?, si, deben de identificarse más con el distrito porque acá le dan más importancia a lo que es la agricultura, la ganadería y nada más, ellos piensan que todo el mundo gira en torno a eso.

12. ¿Cuál es el estado actual de las instituciones comunales en el distrito de Zurite?

Bueno, en cuanto a la comunidad, sabemos que tenemos nuestro presidente con su junta directiva que manejan no, y que yo haya

visto que se hayan involucrado con el turismo, muy poco, muy poco, generalmente más están en sus empresas que es la cantera, en la venta de arboles, pero en turismo no los he visto involucrarse.

13. ¿Qué grupos de vecinos que se organizan para alguna colectiva son los más importantes en el distrito?

Bueno en un tiempo yo tuve la oportunidad de ver de cerca que querían inculcar acá el turismo vivencial entonces yo quise participar pero las personas son muy egoístas, no se abre fácilmente porque por ejemplo si ponemos una comparación de Puno en la isla de Taquile por ejemplo todo el pueblo hace que el turismo camine porque ósea todas las casas están destinadas por lo menos una habitación o las que dispongan o una cama puede ser para el turismo y cuando va ahí el turismo a todas las casas les mandan por ejemplo si nosotros decidimos ir a la isla y nos toca ir a la punta del cerro porque ahí le toca a esa casita recibir a los turistas ahí se va, todo el pueblo participa, ¿ entonces la ganancia también es para todos igual?, si ósea por decir digamos yo tengo dos camas pero la familia es de cuatro por decir entonces dos duermen acá y dos duermen en la siguiente cama ósea pero todos se benefician de eso entonces cuando es así pues todo el mundo se involucra de cuidar su casa de cuidar su fachada de limpiar su calle, de mantener, no simplemente de que este ahí porque acá botan por ejemplo los animales, el chancho esta en la calle, el burro está amarrado en el poste ósea no hay cuidado.

IV. SOBRE PLANTA TURÍSTICA:

14. ¿Cuál es el estado actual de los servicios de alojamiento que se encuentran en el distrito de Zurite?

Si acá en Zurite por ejemplo esta el señor Olivera que tiene en la parte de arriba su no sé si será hospedaje, hotel pero el ofrece servicios turísticos y si trae buenos grupos de turistas o bueno traía

antes de la pandemia, después acá abajo tenemos los búngalos que también en alguna oportunidad, también estaba viniendo gente, después como bueno en la fiesta de lunes Santo también busca hospedajes todo, se alojaban en la casa de la señora Basilia Huamán C´ari, de las hermanas una cuadra y media más o menos, ellos también ofrecían alojamiento para personas generalmente turistas locales.

15. ¿Cuál es la situación actual de los restaurantes que se encuentran en el distrito de Zurite

Oh, restaurantes no contamos, recién han abierto uno ahora y el mercado, ¿cuál han abierto, disculpe?, ese de almuerzos, cenas de la iglesia ahí al ladito del salón parroquial en la esquina, ese, pero bueno ese es más que todo un restaurancito pue para le gente de acá pero un restaurant así como para, ¿por ejemplo una quinta no?, si, todavía no, ¿y usted no ofrece el servicio de restauración? osea, de restaurante, mi problema ahorita todavía, este año no creo porque yo he tenido mucho problema le digo con el desagüe, está habiendo no, osea mi hotel esta muy deteriorado a consecuencia de, pero he escuchado que ¿usted hace pedidos a delivery?, no ahorita todavía no.

16. ¿Cuántas agencias de viaje existen en el distrito de Zurite? ¿Qué tal es su servicio?

No tengo conocimiento, el seño Olivera es una agencia de viaje, bueno alguna vez conversamos con el pero no sabía que el tenía su agencia de viajes, es tour operador, tiene hotel y tiene agencia, en alguna ves me hablo algo de formar la cámara hotelera en Anta pero también hay quedó porque bueno cada uno está en sus cosas.

17. ¿Cuál es el estado actual de los bares o discotecas del distrito de Zurite?

Ah bueno, en cuanto a los bares y discotecas no conozco ninguno pero si en las fiestas del Señor de Lunes Santo tengo entendido que la Backus trae como setecientas cajas de cerveza, ¿ah sí? Ah ¿para todos los cargos?, para los cargos de setecientas a novecientas y bueno pue todo el pueblo festeja donde puede, pero no he visto discotecas, bares, todavía no, ah de repente del señor Cuba que estaba abriendo, pero creo que el más alquila su local para eventos algo así.

TRANSCRIPCIÓN DE ENTREVISTAS

Número de registro: **Entrevista 05**

Nombre del investigador/entrevistadora: **Israel Díaz Luza**

Nombre de la población: **Distrito de Zurite, Anta, Cusco**

Fecha y hora de la entrevista: **08 de Diciembre del 2020 – 11:47 am.**

Fecha de llenado de ficha: **15 de Diciembre del 2020**

Tema: **Condiciones turísticas**

Informante: **Poblador**

Perfil de tu entrevistado: **Abogado independiente y presidente de la comunidad camapesina San Nicolás de Bari de Zurite.**

Contextualización:

La entrevista se llevó a cabo en la plaza del distrito de Zurite.

Observaciones:

Tuvimos que cambiar la pregunta trece sobre el tema de comunidad receptora y utilizamos la pregunta que se les hizo a los gestores.

Evidencia fotográfica: **Ninguna.**

Duración de entrevista: **24:32 minutos**

I. SOBRE RECURSO TURÍSTICO:

1. ¿Cuál es el estado actual de los recursos naturales con potencial turístico que se encuentran en el distrito de Zurite? Podría detallar su respuesta por favor
-

Aun todavía en nuestro distrito en nuestra zona no hay todavía de repente un objetivo de por ejemplo para tratar en cuanto lo que es las plantas, ahorita no hay una institución encargada que puede de repente aprovechar esos recursos, ¿pero tu conoces algún bosque de queuñales por ejemplo?, queuña como tal un bosque no, yo no podría decir cuál sería su finalidad del queuña, ¿pero hay bosques?, hay, hay, ¿conoce usted?, si, si, ¿en qué estado se encuentran?, ¿Qué tan deteriorados ha habido incendios?, no, no ha afectado eso, ¿o está en estado natural?, estado natural.

2. ¿Cuál es el estado actual de los recursos turísticos culturales (museos, huacas, monumentos, etc.) que existen en el distrito de Zurite? Podría detallar su respuesta por favor.

Bueno, ahorita al respecto de monumentos arqueológicos, pinturas rupestres, estamos dando nosotros, yo estoy como presidente de la comunidad, entonces estamos dando ese valor trabajando con el ministerio de cultura, ya hemos inclusive aperturado accesos, por ejemplo de Intipintaska hacia Quenteyoc, de Quenteyoc hacia Chakana, eso es la..., como ustedes habrán apreciado en la entrada tenemos por ejemplo esas casitas de descanso para turismo, asimismo también pasamos en la parte arriba de Quenteyoc.

¿Para usted, que es el turismo?, el turismo para mí personalmente es pues visita gente, personas del exterior queriendo conocer cada lugar en vista que en nuestro Perú hay diversidad de Culturas, a la vista que usted es presidente de la comunidad ¿su institución como viene trabajando en relación al turismo, que valor le está dando su institución al turismo?, bueno apostando por el turismo, nosotros estamos trabajando con el ente rector que es el Ministerio de Cultura mediante los antropólogos, llámese trabajadores del INC personal de INC, en coordinación estamos en cada lugar donde hay parques arqueológicos asimismo también pinturas rupestres como existe Intipintaska no, ustedes

conocen ese lugar, si, está deteriorado por el huayco que se ha caído, mmm sí, es en la parte abajo donde hay una chakana verdad, ¿y a deteriorado los andenes verdad?, entonces frente a eso; tanto el municipio como la comunidad de ha pronunciado?, ¿no ha habido un pronunciamiento?, si estamos trabajando eso, hay un convenio que nosotros vamos a hacer inclusive mantenimiento de toda la zona arqueológica existentes en nuestra comunidad San Nicolás de Bari, fuera de allá del municipio, por ejemplo ahora que están poniendo los miradores, los pasamanos ¿Por qué antes no han realizado un mantenimiento de lo recursos culturales? o ¿es que lo están haciendo a la par?, recién vamos a ver la observación a la próxima semana y vamos a contrastar; bueno como usted entenderá en nuestra población hay personas que desconocen de esos sitios arqueológicos que existían en nuestra población, sin embargo yo como presidente comunal y como joven hemos visto que nosotros, que esos centros arqueológicos para nosotros tiene un valor cultural, por eso también estamos apostando por ello.

3. ¿Cuáles son las costumbres más singulares del distrito de Zurite? Podría detallar su respuesta por favor.

Bueno por presidentes ha habido ayni y el minka si existía pero estos últimos años por presencia de maquinarias pesadas o de instrumentales esta costumbre ya se está perdiéndose pero aun todavía en comunidades aledañas si practican, ¿ esta práctica del ayni es generalizada o solo se practica entre conocidos?, es generalizado, siempre, por ejemplo hace poco estábamos en Mallo Huaylla venían desde Curamba, Yanama, sí.

4. ¿Cuáles son las festividades más singulares del distrito de Zurite? Podría detallar su respuesta por favor.

Por supuesto la semana santa, usted sabe que es el único lugar que se hacer cargo y se toma en semana santa y en otros lugares

está prohibido, ¿y que lo hace singular?, ¿cómo es la procesión?, ¿qué elementos hay en la procesión diferentes a otros lugares?, por ejemplo en Izcuchaca también sacan su santo pero no es con el sentido que lo hacen en Zurite, por ejemplo en Zurite llevan las banderas, ¿no se si usted podría ampliarnos eso?, si, realmente Señor de Lunes Santo o Semana Santa diríamos así, religiosamente se practica acá y en las cuales de todas maneras hay cargos que en otro lugar no lo hacen acá tenemos por ejemplo las banderas la comida que preparan en horas la mañana, a medio día, en la tarde, recoger flores, desde un día antes es un grupo de niños que en camiones van a diferentes lugares por ejemplo Huarcocondo y los niños recogen, en canastas traen y ese mismo flor es de todas maneras echadas por las banderas por los carguyoc en la procesión.

5. ¿Cuáles son los platillos más emblemáticos del distrito de Zurite? Podría detallar su respuesta por favor.

Emblemático ¡el yuyo haucha pe!, ¿otro aparte del yuyo haucha?, ahorita ultimo estamos haciendo pues diversidad de platos en base de cuy tenemos bastantes galpones, ¿y la merienda?, obviamente la merienda, usted habrá apreciado los concursos de meriendas que se ha realizado ya sea por la municipalidad distrital o la comunidad San Nicolas de Bari ha habido presencia y buenos platos, ¿y que conta la merienda?, ¿que lo hace diferente a otras meriendas?, bueno ellos preparan pues su cuysito esa comida de tarwi de habitas, su tortilla, su queso, su gallina, en so consite la merienda pues quinua graneada, todo eso.

II SOBRE INFRAESTRUCTURA:

6. ¿Cuál es la situación de los centros de salud del distrito de Zurite?

Bueno realmente en nuestro distrito de Zurite carece de un buena posta porque nosotros tenemos que trasladarnos a la ciudad del Cusco cuando es de repente una herida una enfermedad, un caso

fortuito que pase en nuestra comunidad, siempre nos trasladamos a la ciudad del Cusco, ¿o sea usted ve que es?, falencia, falencia, y ahora ultimo con la renovación que se ha hecho, el proyecto, los millones que se han gastado, ¿ha habido alguna mejora?, no, en nuestra posta no, yo frecuentemente coordino con el médico cualquier cosa para las comunidades – anexo, entonces no se ha visto la mejoría, inclusive hemos pedido un médico encargado que venga pero sin embargo siempre nos están dando practicantes que están haciendo, serum, entonces no contamos con un médico de profesión titulado.

7. ¿Cuál es el estado actual de los servicios básicos del distrito de Zurite?

Bueno quien les habla, yo he estado en verificación a domicilios por el servicio de saneamiento, creo que realmente no he encontrado alguna observación en domicilios que he visitado, si tienen, ¿cómo ve la luz? o ¿hay algunas falencias con la luz?, no, no, no yo como abogado presidente estoy en mi oficina yo tengo todo el día servicio de luz no he visto algún corte no.

8. ¿Cuál es el estado actual de la señalética y de los senderos en el distrito de Zurite?

Bueno como nosotros podemos apreciar acá en nuestra localidad falta la señalética hay calles que todavía falta poner los nombres, en algunas faltan y unas cuantas, si tiene, ya los centros arqueológicos donde usted está mandando hacer los miradores, ¿usted está usando la señalética?, si efectivamente hoy día han llegado ya los técnicos para poder ubicarlos en que lugares, así mismo también está el carpintero que realmente lo va hacer, ¿en madera?, si entonces vamos a contar acá el dieciocho vamos a inaugurar ese campo va estar muy bonito, ¿nos va invitar?, ¿bueno y los senderos como usted está viendo los senderos, estan en bueno estado, están deteriorados, son peligrosos?,

¿sendero a que se refiere?, a los caminos que usa la población, si justamente ahorita estamos, como contamos con una maquinaria pesada contamos con un cargador frontal , estamos haciendo la limpieza, así mismo va haber vehículos motorizados para parte de Jachín donde que esta Intipintaska, pinturas rupestres, ahí estamos empleando, vamos a aperturar ese acceso por ejemplo esta semana estamos llamando a una faena que vamos a hacer ampliacion de ese acceso de Intipintasca hacia Quentiyoc, de Quentiyoc hacia Chakana.

9. ¿Cuál es la situación de los accesos (Carreteras, pistas, trochas, caminos) del distrito de Zurite?

Ahorita en mi gestión se ha hecho lo que es lastrado general todo Ancachuro, HuayllaMayohuaylla, si tienen buen acceso, ahora si esta lastrado, obviamente que nosotros acá en nuestra localidad tenemos pues con trocha carrozable, ¿con esto de las lluvias no ha afectado?, felizmente aun todavía no, entonces por ejemplo si yo soy un turista y quiero ir a un centro arqueológico , ¿el acceso esta optimo?, si, si esta, se va encontrar con pasa mano así ,ya no va sufrir.

10. ¿Cuál es el estado actual de los servicios de comunicación (telefonía celular, internet) en el distrito de Zurite?

En ese campo pucha acá tenemos infinidad de operadores creo que para mi bien, ¿y cómo vamos con el intertet?, internet aun todavía estamos en servicio privado no hay público, no es como por ejemplo en la ciudad de Machu Picchu todas las personas cuentan con servicio de internet gratuito, ustedes saben muy bien, acá aun todavía adolecemos de eso, ¿pero ya si el municipio con la comunidad puso una antena?, si, particularmente nosotros tenemos instalado internet solo a domicilio, y, ¿usted usa el servicio de una operadora grande o son las redes de operadoras pequeñas por ejemplo las que hay en Izcuchaca?, si normalmente

son pequeñas.

III. SOBRE COMUNIDAD RECEPTORA:

11. ¿Cómo se encuentran las instituciones locales del distrito de Zurite?

A mi parecer ellos todavía desconocen lo que es turismo, ¿no hay una iniciativa?, ¿le dan importancia a este tema?, aun todavía no.

12. ¿Cuál es el estado actual de las instituciones comunales en el distrito de Zurite?

Si, efectivamente quien les habla es promotor pues de la visita a nuestros parques arqueológicos o aperturar dar a conocer a la población, por eso también estamos llevando en faenas en turno entonces ya ellos , la mayoría de ellos, por ejemplo Intipintastca no lo conocían pero sin embargo ahora con la faenas que realmente estamos haciendo en la parte superior donde que esta Quenteyoc, Intipintasca, se quedan sombrados nuestra población misma, como teniendo tanta riqueza o ese parque arqueológico nosotros no podríamos invitar o introducimos al campo turístico, y en ese aspecto ¿todos los pobladores están involucrados? o ¿existe ese egoísmo de decir yo no, yo mejor estoy preferible en la agricultura?, ¿son todos?, no , no casi la mayoría ahora que conocen que se ha concientizado, quien les habla he podido concientizar en varios reuniones entonces ellos estan contentos porque realmente el futuro de nuestra población es pues el turismo, introducimos, con todo el potencial que se debe tener, así es, así es, son bonitos lugares como ustedes como estudiantes seguramente han visitado.

13. ¿Qué grupos de vecinos que se organizan para alguna colectiva son los más importantes en el distrito?

Bueno como les digo ellos informados están contentos inclusive ya había habido, anteriormente ya han trabajado lo que es esos

visitas turísticas y unos cuantos de nuestros comuneros ya cuentan con un domicilio para brindar servicio al turista actualmente, he podido visitar a diferentes lugares, a diferentes familias ya lo tienen tipo hotelito y bonitas viviendas, ¿y aparte ellos se han capacitado de alguna forma, la población que va prestar servicios al turismo?, si realmente, han sido instruidos por una ONG, ¿pero esa ONG ha venido particularmente o lo ha gestionado?, particular, ¿ahora pretenden volver a capacitar de vuelta a la población para que vuelvan a operar de buena manera?, si en eso estamos, estamos invitando a los hermanos que sean netamente Zuriteños y hayan sido guía oficial de turismo y tenemos graduados entonces estamos agrupando para que ellos pues salgan a nuestra población a explicar no, creo que es un tema necesario porque realmente nuestra población desconoce entonces ahora recién ellos también quedan conformes y contentos de que nosotros, Zurite tenemos mucha potencialidad.

IV. SOBRE PLANTA TURÍSTICA:

14. ¿Cuál es el estado actual de los servicios de alojamiento que se encuentran en el distrito de Zurite?

En cuanto a hospedajes y casas de descanso como lo digo hay diez familias que lo tienen todo listo, ¿a parte de eso usted no conoce por ejemplo si hay algún hotel o hay un hostel acá en Zurite?, de la señora Tuco me dice que he ido, si esta en servicio, la casa del señor Santander, si hay ya, ¿hay varios lugares?, si hay varios lugares, ¿algún campamento?, campamento no, ¿cree usted que todos estos tipos de servicios complementarios podría mejorar el turismo aquí?, ese es el trabajo que estamos haciendo, tiene

que mejorar, tiene que mejorar.

15. ¿Cuál es la situación actual de los restaurantes que se encuentran en el distrito de Zurite?

Ahorita restaurantes no podría, desconozco pero habría que implementar sería buena opción, entonces ¿esa es la principal falencia?, así es.

16. ¿Cuántas agencias de viaje existen en el distrito de Zurite? ¿Qué tal es su servicio?

¿Agencias de viaje?, ¿aquí hay agencias de viaje?, no, ¿usted conoce que haya o no hay?, no, no, ¿o escucho por ahí de alguna que opera?, no, no, no, ninguna, ninguna, ¿pero si hay?, debe haber no se no lo sé, la casa del señor Olivera es una agencia de viaje y el mismo nos ha referido que en Zurite habían cinco agencias de viaje

17. ¿Cuál es el estado actual de los bares o discotecas del distrito de Zurite?

Aquí en nuestro distrito de Zurite teniendo en cuenta que es todavía un distrito lejano o tenemos bares, bares no hay, discotecas no, no hay, siempre se trasladan a la ciudad del Cusco, Izcuchaca.

TRANSCRIPCIÓN DE ENTREVISTAS

Número de registro: Entrevista 06

Nombre del investigadora/entrevistadora: Victorharry Jara Yucra

Nombre de la población: distrito de Zurite anta cusco

Fecha y hora de la entrevista: 10 de Diciembre, 15:37 pm

Fecha de llenado de ficha: 15 de Diciembre del 2020

Tema: Condiciones turísticas

Informante: poblador

Encargado de la oficina de registro civil de Zurite

Contextualización: Oficina de la municipalidad

Observaciones: ninguna

Evidencia fotográfica:



Duración de entrevista: Colocar el tiempo que duró la entrevista.

-
1. ¿Cuál es el estado actual de los recursos naturales con potencial turístico que se encuentran en el distrito de Zurite? ¿Podría detallar su respuesta por favor?

Respuesta: ya de mi punto de vista tenemos en el distrito de zurite si tenemos un recurso natural hay un bosque de 40 metros cuadrados de queuñales naturales, que estos son tiernos, que todavía lo harán plantado nuestros antepasado ,son tiernos a comparación de Limatambo que ya son ya maduros esta forestación de queuñales .como se encuentran en estado? En estado están bien es natural, no interviene e hombre, no talan, no afectan los incendios, están en un lugar estratégico, ¿u cataratas? cataratas no hay acá casi, hay uno artificial que lo han hecho artificial por si solo ya lo han armado.

2. ¿Cuál es el estado actual de los recursos turísticos culturales (museos, huacas, monumentos, etc.) que existen en el distrito de Zurite? Podría detallar su respuesta por favor.

Respuesta: ya por el estado culturales, en acá el turismo pésimo esta, no hay no viene el turismo no está promovido, no hay gestión el municipio mismo no esta gestionando nada ni la comunidad simplemente la comunidad estamos haciendo unas cositas con el ministerio de cultura mas estamos haciendo la limpieza simplemente no hay gestión no hay nada y está en un estado de abandono.

3. ¿Cuáles son las costumbres más singulares del distrito de Zurite? Podría detallar su respuesta por favor.

Respuesta : ya en este lugar según lo que eh escuchado a mi papa a mi tátara abuelo a mi abuelo así a todos así lo que prevalece es el ayni, hasta ahora lo siguen utilizando y practicando, otras costumbres habrá ávido más antes pero estés es el único que se mantiene tradicionales, otros como chicha así se mantiene el trabajo ya no hay ya está desapareciendo todo, costumbres en el aspecto religioso ya son coloniales desde el colonialismo ya está acá implantándose estas cosas pero desde los incas solo el ayni .

-
4. ¿Cuáles son las festividades más singulares del distrito de Zurite? Podría detallar su respuesta por favor.

Respuesta: actualmente es lo que estamos haciendo esos religiosos, virgen del Carmen, lunes santo, esos son los dos más importantes son acá en el distrito de Zurite que se está promoviendo, nada más en lo religioso, pero ya es colonialismo ya.

5. ¿Cuáles son los platillos más emblemáticos del distrito de Zurite? Podría detallar su respuesta por favor.

Respuesta: acá en el distrito de Zurite el platillo más importante es la merienda , está elaborado de puede ser hecho de Abas, albergas esos, su arroz de quinua su cuy su queso su charqui todo un montón un platillo para degustarlo en la hora de trabajo , el yuyuhaucha es después ya ,de una plata elaborado de una planta silvestre elaborado que tiene para los males del bocio, yodo, nada más eso la merienda ellos mismos lo elaboraban más representativo en actividades ceremoniales, en actividades de trabajo ellos mismos lo cocinaban.

6. ¿Cuál es la situación de los centros de salud del distrito de Zurite?

Respuesta: Ya mira primeramente como soy comunero, soy hijo de comunero primeramente el centro de salud esta pésimo, no gestiona no elabora en las reuniones no elabora charlas para que males para cómo podemos sobresalir en las enfermedades no hay nada está olvidado todo de esa parte.

7. ¿Cuál es el estado actual de los servicios básicos del distrito de Zurite?

Respuesta: Ya en servicios básico como han echo hace poquito lo han renovado todo el sistema de saneamiento básico en ese sistema que peor lo han complicado en algunas calles se está teniendo el desagüe ha reventado hay problemas, en algunos ya también en el sistema de agua potable también está sucediendo el mismo tema otros tienen cantidad de agua y otros no tienen, esta pésimo ha empeorado.

-
8. ¿Cuál es el estado actual de la señalética y de los senderos en el distrito de Zurite?

Respuesta: También esta pésimo no hay gestión de acá del centro talvez tenga turno el arqueólogo, no hay señalización todo está abandonado

9. ¿Cuál es la situación de los accesos (Carreteras, pistas, trochas, caminos) del distrito de Zurite?

Respuesta : ahora con la población que se ha vuelto un poquito mecanizado ya n quiere ir a los senderos ya se ha vuelto abandonado ya la parte de arriba pero de acá abajo para ir a sus terrenos si todavía conserva los terrenos pero la parte de arriba ya lo ha tapado los arbustos ya .ahora en esta gestión del nuevo alcalde Las pistas lo han conservado refaccionado la pista está bien pero algunos a los diferentes centros arqueológicos los caminos de herraduras están abandonados no hay apoyo del alcalde. ¿Usted qué opinas de la carretera de Huarcocondo a Zurite que atraviesa el andén? yo acá tengo una confusión yo como soy arqueólogo ,por mi puedo hacer eliminación no puede pasar por un centro arqueológico no puede pasar , pero es importante para la sociedad para el distrito de Zurite y para el distrito de Huarcocondo para intercomunicar para intercambiar sus productos y si habría esa carretera no habría intercambio de productos ósea para comunicarse para hacer por ejemplo hay un canal que viene desde Huayllacochaque son 22 kilómetros que vienen a fainar para que se trasladen hasta el distrito de Huarcocondo de ahí subas ahora en la actualidad estamos comunicándonos ahora el distrito de Zurite esta cantidad promoviéndose en de ganado lechero viene el carro de Huarcocondo a Zurite y si no habrá esa vía no habría pues nada se retendría todo se detendría el comercio.

10. ¿Cuál es el estado actual de los servicios de comunicación (telefonía celular, internet) en el distrito de Zurite)?

Respuesta : ya mira en el sistema de redes sociales Zurite un poquitito ha avanzado de internet ha avanzado un poquito porque ya la gente estudiantil están estudiando diferentes carreras ahora ha mejorado a la

fuerza con esta pandemia tiene que hacer un esfuerzo un trabajo para ponerse internet y luego por ejemplo el municipio no está colaborando eso de las redes sociales con el internet no hay apoyo a la juventud no hay pues acá nuestra economía no está que trasladamos o llevamos entra economía pero no hay pue tendría que apoyar en municipio en las redes sociales.

11. ¿Cómo se encuentran las instituciones locales del distrito de Zurite?

Respuesta: en relación hay un instituto de acá de Zurite del colegio y una escuela no está promovido en turismo ni en sus centros arqueológicos, si se promovería estaríamos un poquitos levantados ya estaríamos cuidando nuestros centros arqueológicos no está promovido no se promueve nada, esta abandonado pesimamente en esa educación ya sea en instituto colegio y la escuela no hablan del tema.

12. ¿Cuál es el estado actual de las instituciones comunales en el distrito de Zurite?

Respuesta: hoy en día ya no se habla del turismo hay más conflictos, robos, saqueos ahora es eso nomaya es el tema ya no se habla del tema ya no se habla de turismo cultura ya no hay nada ya.

13. ¿Cómo se encuentra actualmente la sociedad civil del Distrito de Zurite?

Respuesta: acá a gente mismo los comuneros del distrito de zurite no les interesa el turismo acá solo les interesa su agricultura su ganadería o sea la sobrevivencia está olvidado el turismo la cultura no se habla tampoco eso tendría que hacer el municipio claro gestionando con la comunidad los dos ahí sí podría levantase está abandonado. Hay grupos que se organizan en el distrito frente al turismo acá en el distrito de Zurite? No hay eso, yo acá viviendo si hubiese vivido en turismo ya estaría promoviéndose que acá tenemos 8 centros arqueológicos ya estaría promoviéndose si hubiese habido pero no hay yo no sé si se haría estriamos un poquito avanzando con el turismo.

14. ¿Cuál es el estado actual de los servicios de alojamiento que se encuentran en el distrito de Zurite?

Respuesta: ya mira para hacer eso primero hay que ir a los centros arqueológicos para promover y si no hay promoción si no hay gestión en la arqueología no va haber pue hoteles campos de vivienda donde se hospede el turista ahora en estos momentos no hay si había 2 hoteles pero se ha desactivado no sé qué habría pasado hay uno que viene pero es poco pero necesitamos más.

15. ¿Cuál es la situación actual de los restaurantes que se encuentran en el distrito de Zurite?

Respuesta: No se encuentra, no hay así restaurantes, así bien para servir a un turista no se encuentra pero para el poblador si hay.

16. ¿Cuál es el estado actual de las agencias de viaje que se encuentran en el distrito de Zurite?

Respuesta: si hay uno acá arriba no se si estará todavía si opera, si trabajan, es la única que hay.

17. ¿Cuál es el estado actual de los bares o discotecas del distrito de Zurite?

Respuesta: no hay bares no hay discotecas todo es tranquilo.

TRANSCRIPCIÓN DE ENTREVISTAS

Número de registro: Entrevista 07

Nombre del investigador/entrevistadora: Israel Díaz Luza

Nombre de la población: Distrito de Zurite, Anta, Cusco

Fecha y hora de la entrevista: 10 de Diciembre del 2020

Fecha de llenado de ficha: 19 de Diciembre del 2020

Tema: Condiciones turísticas

Informante: Poblador

Perfil de tu entrevistado: Alcalde del distrito de Zurite.

Contextualización: La entrevista se desarrolló en las instalaciones del municipio de Zurite.

Observaciones: Tuvimos que cambiar la pregunta trece sobre el tema de comunidad receptora y utilizamos la pregunta que se les hizo a los gestores.

Evidencia



fotográfica:

Duración de entrevista: 31:32 minutos.

I. SOBRE RECURSO TURÍSTICO:

1. ¿Cuál es el estado actual de los recursos naturales con potencial turístico que se encuentran en el distrito de Zurite? Podría detallar su respuesta por favor

Recursos naturales, tendría que ser más que todo referente a las digamos de los muros arqueológicos, no, naturales, por ejemplo bosques de piedras bosques cataratas, aya, de bosques tenemos queuña, queuña todo eso, otro sería de que naturales que de alguna manera también siempre es bueno para la parte panorámica y geográficamente hablando, el ichu, claro, después otro sería, ¿mutuy cancha conoce?, si arriba es un arbusto pequeño que también está generándose un poquito de, antes era pues un campo transitable pero ahorita está, yo hace poco estuve por ahí, está muy copado ya de arbustos no se puede ni transitar pero bastante ese de los cuyes silvestres, hay una producción fuerte ahí, eso sería de Mut'uy cancha, otro, ¿Llulllicancha conoce?, LLulllicancha arriba por él, llulli es la espina no, eso más bien un poquito que se ha perdido también creo que pero eso sería en cuanto a las partes naturales, y, ¿usted cree que estos recursos pueden ser un potencial turístico?, si uno sabe aprovechar como dosificar lo que siempre al turismo más que todo turismo internacional para ellos es llamativo no, por la ubicación geográficamente todo eso, entonces si uno promociona, hace conocer sus bondades de dichas plantas eso se hace potencial, es decir que para el turismo, ¿actualmente bueno usted o su institución está realizando actividades relacionadas a la actividad turística, a promover la actividad turística dentro de Zurite?, bueno definitivamente este año por situación de la pandemia covid-19 pues se ha truncado prácticamente todo este año, no es por lo uno que quiere sino que realmente ha sido limitante por el contagio porque el crecimiento era poderoso, pero a pesar de todo ello nosotros estamos trabajando con Dircetur, hay un proyecto que ya

con la ubicación de sus miradores todo ello, están haciendo no será al cien por ciento pero está trabajándose a ese nivel y después vino una empresa privada, es probable que al próximo año de repente ya estemos tomando para complementar algunos espacios que está quedando de Dicitur entonces uno es eso y lo otro creo siempre hemos sido impulsores del Pata patatarpuy Raymi, a través de ello mucha gente estaba conociendo no, lo que es de las bondades que tiene más que todo de la fortaleza del parque arqueológico se podría decir, como Quentequentiyoc, Corihuayrachina, Chakana, los andenes, tantas cosas tiene tantas bondades que hay en Zurite, entonces creo que hay mucho por hacer pero sí estamos enmarcados ahí, por eso yo le decía hace poco, esta casa Cabildo que se va terminar porque nosotros como municipio por el momento no tenemos local, no hay, porque es necesario ya centralizar a nivel de la provincia, entonces sería el punto de ubicación de digamos viendo el panorama todo ello acá en Zurite, entonces ya eso tenemos previsto pero para ello de repente convocar a las autoridades, a la juventud todo ello porque tampoco no quiero imponer decir no aquí esta oficina funciona y si que de repente puedo escuchar puede haber alternativas buenas que puede dar resultados entonces eso exclusivamente para que se promoció el turismo, ¿para usted que es el turismo?, mira para mí el turismo es de mucha importancia y de repente las divisas económicas que puede dejar es por ese lado y Zurite no debería ser ajeno a ello mucho se habla de esta pampa lo que llamamos pampa de Anta sino es valle de Jaquijahuana y ahorita lo que necesita Zurite es prepararse, en la parte receptiva es muy importante, después prepararse, preparar a la poblaciones en lo que es artesanía en gastronomía en costumbres tradicionales, costumbres de nuestros ancestros porque el turista quiere ver novedades y no debemos sentirnos ajenos de Valle Sagrado con la pista que hay hacia Huarcocondo pista Pachar, eso nos favorece bastante que de valle sagrado vienen para este lado al valle de

Jaquijahuana, ¿entonces que está esperando Perú?, es una grandeza con los restos preincas y más que todo lo inca que nos han dejado a razón de ello pues como Machu Picchu es una maravilla de las siete maravillas del mundo.

2. ¿Cuál es el estado actual de los recursos turísticos culturales (museos, huacas, monumentos, etc.) que existen en el distrito de Zurite? Podría detallar su respuesta por favor.

Bueno en este caso, de huacas si hablamos según que yo tengo la información es lo que se encuentra en Huarcocondo, Watt'a creo que es pero acá en Zurite mismo no lo he visto pero si tiene alternativas por ejemplo la chakana tenemos Corihuayrachina, tenemos lo que me dice pinturas rupestres lo que es Intipintana, tenemos el Quentequentiyoc que es el picaflor en vuelo, es una maravilla, entonces así podemos mencionar que, ¿pero usted como esta viendo estos recursos turísticos?, ¿en qué estado se encuentran?, porque por ejemplo el otro día nos dimos una caminata por Intipintana donde están las pinturas rupestres y año a año se está viniendo este fenómeno (huayco), ¿cuál es el proyecto talves para esta zona?, porque si el fenómeno va continuar dándose todo el recurso que está ahí, los andenes, las pinturas rupestres se van a perder, bueno este lo que si la inquietud lo que tengo es de que es como te digo instalar al próximo año la oficina de turismo pero que sea un profesional que pueda enfocarse profesionalmente en la parte hay primero tendré que lucharlo que es hacer el inventario total de las bondades, de los restos que tiene, segundo es de que presionar así como estoy haciendo ahorita presionando a lo que viene a ser Dirección de Cultura que es su competencia y así el otro sería del esto, pero actualmente ha salido una nueva ley en la que no solo el Ministerio de Cultura sino también una empresa privada que tenga los recursos puede hacerse cargo de la restauración de un centro arqueológico o una cooperativa o una comunidad, pero en este caso hablando de

empresas particulares para mí sería, que bueno sería que la comunidad San Nicolás de Bari tome conciencia teniendo recursos que fortalezca, cuál como Zuriteños convendría, ¿tomarlo particular? o tomarlo con nuestros propios que ya entrando a lo que es el inventariado después puesta en valor todo ello, el boleto turístico hay que lucharlo con todo eso entonces el ingreso directamente se hace para el pueblo no para llenar a las empresas privadas.

3. ¿Cuáles son las costumbres más singulares del distrito de Zurite? Podría detallar su respuesta por favor.

Mira todo al respecto que podría decir es la minka el ayni, creo si no me equivoco algunos veinte a treinta años atrás se notaba todavía pero de ahí ya se perdió totalmente porque ya no hay trabajo que hacían con ese tipo de actividad, la gente a migrado a otros sitios más lo ven pues con los apoyos sociales que recibe totalmente esta distorsionado entonces hará que retomar de una amera distinta que la gente creo que mínimamente no se hablar en uno por ciento que todavía existiera ese minka el ayni pero la mayor parte que con la modernidad se ha perdido, más que todo nuestros ancestros ya pues la generación actual está olvidándose todo esto entonces hay mucho por hacer.

4. ¿Cuáles son las festividades más singulares del distrito de Zurite? Podría detallar su respuesta por favor.

Bueno en la parte religiosa creo es el más importante lo que es la semana santa, Señor de Lunes santo, otro es que esta recuperándose también es la Virgen del Carmen, por ejemplo a Lunes Santo ¿que lo hace diferente de otras fiestas?, por que por ejemplo en Huaro hay Lunes Santo, en Izcuchaca también sacan su Cristo, ¿pero que particularidad tiene la festividad en Zurite?, yo creo la tradición en ese sitio he visto pero no tan al extremo pero más es un poco como podría decir, mas modernizado que se ha

perdido no se si la, pero aquí es muy distinto, es una tradición muy como le digo, son fechas muy distintos, ¿muy arraigado?, si, ni hablar.

5. ¿Cuáles son los platillos más emblemáticos del distrito de Zurite? Podría detallar su respuesta por favor.

Mira los platillos más emblemáticos estamos tratando de recuperar lo que es la merienda que antiguamente se utilizaba en compromisos , en actividades importantes, uno de ellos por ejemplo el trabajo de grandes de una actividad lo que llamamos ayni, minka, de alguna actividad agrícola, desde ahí se arrastra la merienda ahora pero aparte de eso tenemos de alguna manera el puchero en carnavales, otro acá es el nabo pues a razón de ello también por lo que Zurite es productor de nabo prácticamente, no producirán es como mala hierba pero por el valor nutritivo que es el yuyu es un plato típico, nos conocen por a los zuriteños siempre, yuyo cómo creo que lo llaman entonces siempre eso se arrastra no de ahora pucha de que año, por ejemplo la merienda en Zurite ¿Qué característica singular tiene de otras meriendas?, he visto en otros sitios por ejemplo como por el Lado de Paruro, más que todo es de que por ejemplo acá no casi similar, su graneadito en ves de arroz utilizan lo que es de quinua su tortilla que llamamos, después hay veces más utilizan capchi de haba, si no es capchi de habas es el guiso de tarwi, después tenemos ahí su cuye su yutan después así no y prácticamente para sazonar acá utilizamos el huacatay, son hierbas de la zona que para dar un poco de sazón.

II SOBRE INFRAESTRUCTURA:

6. ¿Cuál es la situación de los centros de salud del distrito de Zurite?

Creo que falta mucho ahí, si recién ahorita estaba totalmente abandonado, no quiero mencionar nombre de x autoridades que han sido antes del local que tenemos, totalmente destrozado el hecho para el poco tiempo de uso, tuve que hacer el

mantenimiento porque esta pandemia nos ha conducido nos ha destapado nuestra realidad y conocemos las dificultades y deficiencias que tiene, falta implementar bastante y también ampliar porque el crecimiento poblacional, ya que el local que se tiene del centro de salud ya no basta, entonces a razón de ello inclusive nosotros ya tenemos ya el perfi en camino del centro de salud porque tiene su terreno que el año dos mil diez ha sido afectado por el huayco entonces ahora que esperamos lograr ahora que están más dando más prioridad lo que es salud, educación todo ello, están trabajando en base a fichas técnicas que puso el ministerio de salud entonces esperamos, ese es el reto, implementar de esa manera.

7. ¿Cuál es el estado actual de los servicios básicos del distrito de Zurite?

Bueno, referente al de electrificación primero, hemos solicitado creo una bombilla de lo que era un poco están cambiando, pero ya se presento de que un poco para ahorrar y dar más luz de visibilidad hay que cambiarlo todo con sistema de led, ahora en la plaza si ya lo tenemos y eso es, referente a agua aquí en capital de distrito prácticamente se ha hecho el año dos mil dieciocho saneamiento básico y se encuentra lejos de obtener una aceptación al cien por cien, creo que es ochenta porciento que de la gente que de alguna manera no están al gusto digamos no cumple, pero el resto prácticamente niquiera había una proyección y proyecto nuevo, para la cantidad de dinero se proyecta pues un para un crecimiento por lo menos en función de veinte años todo ello no, pero no se ha hecho ahí entonces ellos diríamos que se han prestado porque es decir que no lo han, como le digo, no lo han supervisado no han, a pesar de que no eran parte, una autoría local está en la obligación de por lo menos fiscalizar como esta, ese es el problema ahorita en capital del distrito de Zurite, claro porque actualmente, bueno he escuchado

que la profundidad del desagüe era más y ahora se ha subido, si pues como el terreno es medio inclinado, técnicamente han debido mantener eso, en todo caso si se trató de variar pero bajar por lo menos a una diferencia de uno por ciento de error que la gente este al gusto, es decir que satisfaga el proyecto casi al cien por ciento y de esa manera de que la población esta contenta, pero ahora es al revés, ¿en cuanto al agua, como vamos?. El agua igual, hay un momento que mala de distribución creo que hay en la parte de arriba que se llama Márquez Alto, por ese lado no está subiendo, entonces quiere decir que la distribución o ahora que la tecnología está avanzando no sé qué sistema le ha aplicado la empresa que ha sido ganadora y esa empresa que ha ejecutado, entonces en base a ello hay días que no hay agua en la parte superior entonces quiere decir que toda la carga es en la parte baja, ¿pero la administración del agua no lo tiene la municipalidad?, no, no, es un ente orientado de que capacita, monitorea porque el que conduce directamente es el JAZZ, la norma dice ahí, menores de dos mil digamos usuarios, no habitantes, entonces de acuerdo a la norma debe estar formado por JAZZ no.

8. ¿Cuál es el estado actual de la señalética y de los senderos en el distrito de Zurite?

Mas o menos ¿senderos a que sitio para llegar?, claro los caminos de la población que transita, si estos senderos por ejemplo ¿son adecuados para el turismo, están señalizados, tiene basureros, son seguros?, no definitivamente falta todo ello no estamos en cero, me gustaría que dirección de cultura de libertad de que municipio de repente asuma, pero realmente no ayudan, tampoco te ponen en la barrera, esperamos con estos proyectos las cosas cambien no poco a poco.

-
9. ¿Cuál es la situación de los accesos (Carreteras, pistas, trochas, caminos) del distrito de Zurite?

Bueno la conectividad que tenemos es de Izcuchaca, ruta de Izcuchaca – Huarucondo hay un desvío que está acá, camino carrozable esta prácticamente un poco abandonado, la única pista que tenemos es de ramal acá que es de la vía nacional Cusco – Abancay que desvía para acá a Zurite, es lo unico pero ahora estamos, nosotros si hablamos de turismo que tenemos que hacer, mejorar de alguna manera la vías de comunicación, frente a ello con la región de Huarucondo estamos trabajando, estamos casi al noventa por ciento sería de avance del expediente de Huarucondo y Zurite que va ser asfaltado entonces esperemos al próximo año pues, ¿por donde va ser asfaltado? ¿por debajo de los andenes?, por la misma ruta, ¿pero no se va dañar todo ese patrimonio?, no eso va ser otro tratamiento no va ser con asfalto esta pista, va ser adoquinado esa zona, más que todo no es para que vengan carros del alto tonelaje, esto, dentro de Tinkuy siempre he planteado y lo he demostrado de que, porque creo es para, no para solucionar el problema de carros que vienen de Quillabamba, esto es para un circuito turístico.

10. ¿Cuál es el estado actual de los servicios de comunicación (telefonía celular, internet) en el distrito de Zurite?

Bueno en telefonía celular creo que esta de alguna manera, todo el mundo tiene, hasta en las alturas, pero en los que es internet si hemos tenido dificultades inclusive la municipalidad ha tratado de hasta tres este se podría decir empresas a cambiado buscando la mejor señal, entonces por esta situación de la pandemia dijeron que hay aparatos que no hemos encontrado en el Cusco, necesariamente tenían que pedir de Europa o de Estados Unidos, hemos tratado de solucionar pero no se abarcan porque uno espera, es mínimo a pesar de que creo que abarca trecientos metros de perímetro en cada punto creo, entonces de alguna

manera de lo que estaba pero necesitamos más, hemos visto resultados positivos en ese aspecto, los estudiantes están llevando con normalidad sus clases, justamente yo pensando en esos estudiantes lo hemos hecho, en toda la plaza si hay pero buena iniciativa, no solo para el poblador sino también para el visitante, ahora la tecnología esta avanzando y todo el mundo necesita internet, comunicarse, sacar información y hemos tratado de alguna manera mejorar no.

III. SOBRE COMUNIDAD RECEPTORA:

11. ¿Cómo se encuentran las instituciones locales del distrito de Zurite?

Mira, la municipalidad hace de alguna manera la interconexión con las instituciones, en este año ha si totalmente vacío porque todesta cerrado, no funciona, todo está por comunicación virtual, no es lo mismo pero hasta el año pasado dos mil diecinueve que estamos entrando con las instituciones, pero la parte receptiva les falta bastante, entonces en nuestros alumnos hasta en los mismos profesores inclusive, son un tanto reacios, y esa parte debería ser nuestra fortaleza se más sangre, es decir, se debería trabajar más, si, si en esa parte en la parte receptiva, a veces el ser humano es tan susceptible y cuando tendríamos visitantes turistas internacional, si no estamos preparados en la parte receptiva estamos mal, justo para eso es este estudio que estamos realizando.

12. ¿Cuál es el estado actual de las instituciones comunales en el distrito de Zurite?

Mira, en esa parte yo pienso que si el municipio, siendo municipio, no está todavía logrando, hablamos de las comunidades ninguno, están fuera del enfoque, hay que ser claros.

13. ¿Qué grupos de vecinos que se organizan para alguna colectiva son los más importantes en el distrito?

Bueno yo sería de la idea de que esperar una institución pública como el caso de dirección de cultura va ser más complicado, sería más enfocado una empresa particular que asuma y para que de esa forma pues acelere digamos la relación de visitantes, pero si vamos a dejar a la parte pública, ¿pero y la parte civil cómo actúa?, estudiantes, comerciantes, falta mucho, falta mucho, estamos en cero, ¿no está viendo iniciativas por parte de algunos estudiantes talvez?, justamente que para este año tenía previsto, es decir expositores que hablen de turismo de laboral, pero que una persona que conozca de laboral acá y que ponga el valor porque Zurite tiene esa visión de apuntar al turismo, entonces para esas tenía previsto de inclusive de pedir a mas que todo lo que es nivel secundario para unas charlas que podría darlo el profesional pero con esta situación esta parado, claro pero también tendría que ser un profesional yo creo de Zurite no, que conoce, pero esperamos que aparezca así como ustedes jóvenes que tengan la información, si no tenemos tampoco que podemos hablar de acá, bueno que no, si entonces necesariamente no encontramos acá uno que puede porque no solamente es explicar sino que tiene que ser la persona un líder en ese campo que conozca como poder interrelacionar y las informaciones tienen que ser demostrativas si realmente algo con evidencias tienen que demostrar porque así la gente no va tomar hay mucho que trabajar, claro, se puede trabajar.

IV. SOBRE PLANTA TURÍSTICA:

14. ¿Cuál es el estado actual de los servicios de alojamiento que se encuentran en el distrito de Zurite?

Mira, hubo un momento que estaba creciendo inclusive de turismo vivencial todo ello, se ha visto algunas casas que se mejoro todo ello pero como non había digamos un creciemito se podría decir de

así como de turismo, se podría decir un poco que esta pasando al olvido pero referente q hoteles ni hablar estamos en cero, hospedajes, campamentos tampoco no tenemos, hospedajes hay unas cuantas por ejemplo pero no están funcionando creo como no hay turistas, pero antes si, si estaba creo que había cierta visitas pero ahora con la pandemia estamos de vuelta en cero.

15. ¿Cuál es la situación actual de los restaurantes que se encuentran en el distrito de Zurite

Asu, hasta ahí da vergüenza hablar porque no hay, he tratado de buscar inclusive dando algunas alternativas de que, pero no hay una secuencia de que, abren pequeños restaurantes pero no para el turismo, para el consumo local la gente que necesita, no son consecuentes, para turismo no hay.

16. ¿Cuántas agencias de viaje existen en el distrito de Zurite? ¿Qué tal es su servicio?

No, pero hay relaciones con el Cusco, estamos esperando, pero están esperando que se normalicen estamos esperando entrar por ese lado, ¿pero acá en Zurite no funcionan? o no ¿conoce?, no conozco según que yo tengo la información no hay ninguna agencia.

17. ¿Cuál es el estado actual de los bares o discotecas del distrito de Zurite?

Discotecas no hay, esto acá no existe, bares había, pero con esta situación de la pandemia la gente está tomando conciencia de alguna manera esta también paralizado espero que al próximo año seguramente va haber cambio.

TRANSCRIPCIÓN DE ENTREVISTAS

Número de registro: **Entrevista 08**

Nombre del investigador/entrevistadora: **Israel Díaz Luza**

Nombre de la población: **Distrito de Zurite**

Fecha y hora de la entrevista: **12 de Diciembre del 2020, 10: 12 a.m.**

Fecha de llenado de ficha: **21 de Diciembre del 2020**

Tema:

Condiciones turísticas

Poblador de Zurite - profesor

Contextualización:

La entrevista se desarrolló en la vivienda del entrevistado

Observaciones:

Ninguna.

Evidencia fotográfica:



Duración de entrevista: 31:36 minnutos

I. SOBRE RECURSO TURÍSTICO:

1. ¿Cuál es el estado actual de los recursos naturales con potencial turístico que se encuentran en el distrito de Zurite? Podría detallar su respuesta por favor

En cuanto a recursos naturales la localidad de Zurite o el distrito también tiene cuantiosos, cuantiosas especies. Por ejemplo, para empezar hay que hablar de los recursos nativos que son: queuña, colle, chachacomo, t'ankar, mut'uy como parte de los componentes del atractivo, entonces, si hablamos de recursos naturales también está el agua, está por ejemplo: últimamente las plantaciones exóticas de los eucaliptos que indudablemente presenta un panorama muy interesante para la localidad de Zurite.

En realidad no, nadie se preocupa, no están cuidados, está a su suerte, en la localidad de Zurite prácticamente falta esas políticas de preservación, de conservación que tienen que imprimir, quienes, en primer lugar nuestras autoridades, locales como: presidente comunal y su junta directiva, luego la municipalidad, otras instituciones y al final con la participación de la población, tenemos que preocuparnos lo que pasa no entendemos de la valía, de la importancia de estos recursos naturales, por eso están a su suerte, abandonados. ¿Dentro de estos recursos naturales, usted conoce algún bosque de plantaciones nativas, bosques de piedras o algunas cataratas que guarda Zurite? Claro, en primer lugar en la quebrada de Queñahuaycco, la especie de queuña, es un bosque del polilepis, eso es natural, eso es andino ahí está, inclusive ha sido amenazado varias veces y afectado por los incendios que en la parte alta se produce todos los años, frente a ese atentado necesitamos políticas locales institucionales de cuidado de protección, aquí hay una pequeña catarata en temporada de lluvias que es en Chiirapayoc una altura más o menos de 80 a 85 metros de altura que viene de la parte alta del sector de Unuraquina agua hacia el lado de Chirapayoc, lamentablemente el Instituto del Medio

Ambiente al hacer trabajos de derivamiento de escorrentías en temporada de lluvias ha alterado y el año pasado malogro, de tal suerte que se ha producido deslizamientos fuertes afectando en la parte inferior las áreas de cultivo inclusive algunos lugares arqueológicos como muros incas.

2. ¿Cuál es el estado actual de los recursos turísticos culturales (museos, huacas, monumentos, etc.) que existen en el distrito de Zurite? Podría detallar su respuesta por favor.

En primer lugar, tenemos los denominados en quechua los Patapatas, hoy en día hablamos de los andenes, Zurite en realidad es rico, es un trabajo arquitectónico fabuloso de alta ingeniería, sin embargo, debo decir tajantemente que está descuidado, está abandonado, uno de los sectores ocupa el Instituto Nacional de Investigación que corresponde al Ministerio de Agricultura, lamentablemente ellos son los primeros en alterar, en destruir, en plena Patapata o en el Anden han hecho construcciones modernas, supongo yo con la anuencia del Ministerio de Cultura antes Instituto Nacional de Cultura, entonces eso es un atentado a nuestro legado cultural, histórico, arqueológico, ahora mismo riegan por gravedad lo cual a veces provoca deslizamientos, después para remover la tierra para cultivar meten tractor, eso es atentar, aquí en la parte de Zurite, en Llactapata también hay unos andenes que lo poseen los comuneros, igual, inclusive ha habido épocas que han extraído piedras para construcciones de viviendas aquí en la población, han extraído tierra para elaborar adobes de aquí de Llactapata y lo más grave en este momento, y ojala que ustedes que están estudiando eso lo planteen y seas un reto, los comuneros poseesionarios de esas parcelas utilizan tractor hasta el borde del andén sin respetar por lo menos un metro de anchura para caminar igual ocurre en todos los andenes, esas son cuestiones que está afectando nos está deteriorando terriblemente, seguramente ya conocen ustedes, tomen las fotos, entonces, nadie

se preocupa, si bien es cierto en este momento tenemos un conjunto de obreros del Ministerio de Cultura tratando de hacer limpieza, pero es una limpieza muy precaria, cortan los arbustos que están entre las piedras de los muros de los andenes y vuelven a rebrotar vuelven a engrosar y están deteriorando y derrumbando los muros, otro patrimonio que tenemos es el templo colonial que felizmente esta restaurado y de algún modo hay cuidado en antaño habido algunos robos ahora no, que objetos habrá habido, si hablamos desde su origen es de los años 1580 o 90 supongo que habido oro y plata que será, eso si los responsables son los de la parroquia, es decir la curia, los curas, etc, en cuanto a museos, no tenemos ningún museo acá en Zurite, sería bueno establecer, otro es Tambocancha, otro de los sitios arqueológicos que esta subterrado, igual están afectando los mismos comuneros que están avanzando cada vez con la agricultura y con las prácticas de pastoreo igual sucede con lo poco que tenemos acá en la localidad, no hay políticas de conservación y preservación, falta alta y harta sensibilización empezando por nuestras autoridades.

3. ¿Cuáles son las costumbres más singulares del distrito de Zurite? Podría detallar su respuesta por favor.

Costumbres hay varias en realidad, pero concretamente en cuanto a costumbres nuestra localidad del distrito de Zurite probablemente este pasando el momento más crítico de la alienación de los prejuicios y se está perdiendo radicalmente nuestras costumbres de tal suerte que el ayniesta desapareciendo, porque estamos pasando a las prácticas agrícolas mecanizadas, hay ya muy escaso eso de hacer ayni entre 4, 5, 8, 10 personas, por ejemplo en las faenas agrícolas llámese en la siembra, labores culturales, cosecha ya muy escaso, ahora hemos entrado no al ayni, sino a pagar un jornal, otra de las costumbres en música, lamentable como te repito es una alineación terrible, no hay, no tenemos, se ha

perdido, ni siquiera nuestros paisanos, nuestros muchachos practican con honrosas excepciones y si hablamos de música por ejemplo nuestra identidad que es el huayno muy poco, muy poco igualmente ocurre en cuanto a danzas no tenemos una original una autóctona falta investigar claro si se practica en fechas religiosas si se practica algunas danzas que puede ser por ejemplo el denominado chuccho, antes cuando éramos niños se practicaba acá con motivo de la virgen del Carmen, no es originaria de acá son danzas que se han traído de otros lugares, el cachampa puede ser algo original tal vez

4. ¿Cuáles son las festividades más singulares del distrito de Zurite? Podría detallar su respuesta por favor.

Festividad en realidad son las religiosas aquí está arraigado la fiesta denominado el señor de lunes santo con motivo de semana santa, es una fiesta singular no he visto en otros lugares, lo hace diferente eso de pasear o llevar la procesión por las calles y luego allí hay mayordomos o los carguyos que por cuadradas echan flores denominado el ñucchu flores rojas y antiguamente eso era una costumbre los niños iban a recoger a las alturas de Huarcocondo el ñucchu traían en unas canastas pequeñas, hacían grupos y bueno pues eso se ha perdido, pero, se sigue trayendo ñucchu de otra forma, de otro modo una de las fiestas más significativas para el distrito y la localidad de Zurite sería el lunes santo, luego Virgen del Carmen por las danzas por el cargo que hacen.

Una fiesta actual, así como, Patapata no pasa de unos 6 u 8 años es una alegoría reivindicativa de los incas a las prácticas agrícolas, ¿usted cree que esta festividad religiosa puede ser un potencial turístico? Cómo no, claro, siempre y cuando se trabajó de una buena manera, porque allí el fondo del asunto es el excesivo

consumo de alcohol, eso es lo que hay que corregir, en todo caso el turismo tenemos que verla desde una perspectiva económica, cómo es que el poblador de Zurite se va a beneficiar, no solamente es mirar, queremos que vengan y traigan algunos sencillos, porque hay que apuntar a la dinámica económica también para que todos se beneficien.

5. ¿Cuáles son los platillos más emblemáticos del distrito de Zurite? Podría detallar su respuesta por favor.

Cuando hablamos de emblemáticos igual, estaríamos hablando de platos originales autóctonos que también ya se ha perdido ya no se consume ahorita más es la tendencia a consumir pollo, sin embargo en la localidad de Zurite aún se mantiene esa comida denominada el yuyo haucha es del nabo de las hojas, es una comida prácticamente natural típica del pueblo el popolorum consume eso y tiene alto contenido de yodo de allí viene el apodo de yuyocompo a los zuriteños, compo es bola y yuyo es nabo, otro plato emblemático como en cualquier área rural o de la región de Cusco, en el caso de Anta de Zurite es el cuy y eso de combina con la famosa denominada merienda, que antaño la merienda se componía de las siguientes cosas tarwi, olluco, queso, cuy ahora se está perdiendo, ocasionalmente se consume esa famosa merienda, claro que los comuneros los lugareños si consumen el cuy más al horno, hay varias formas de preparar el cuy ese es el plato emblemático y lo clásico como en cualquier otro lugar el chicharrón o el asado esas cosas ya son digamos las comidas criollas pero que se están posicionando.

II SOBRE INFRAESTRUCTURA:

6. ¿Cuál es la situación de los centros de salud del distrito de Zurite?

El centro de salud que debería estar bien equipado, bien atendido, carece de un local adecuado, las gestiones anteriores han construido un local, pero falta el equipamiento entonces esta en

condiciones vamos a calificarlo pues cualitativamente en regular, pero, nos falta pues bastante tomar en cuenta ese aspecto que es importante yo imagino que en el puesto de salud de Zurite falta medicamentos, falta un médico residente faltan algunos enfermeros. etc.

7. ¿Cuál es el estado actual de los servicios básicos del distrito de Zurite?

Si vamos a pensar en turismo nos tenemos que prepararnos primero eso, agua en Zurite es escaso, falta trabajar bastante a pesar de que tenemos, se hace mal uso pero se puede mejorar, para la población hay hace poco han hecho el mantenimiento, la reconstrucción, agua tenemos a domicilio desagüe igual tenemos las aguas servidas terminan confluyen en la parte baja no es planta de tratamiento sino es un deposito creo que lo denominan planta de oxidación nos falta mejorar porque sigue produciéndose la contaminación a partir de eso ya entonces en agua y desagüe estamos en regular pero falta mejorar si pensamos en turismo, en cuanto a electricidad eso más bien creo que ya es sostenible como que esto conduce una empresa, la empresa de electro sur este por allí no hay ningún problema de algún modo esos servicios si se presta acá en Zurite.

8. ¿Cuál es el estado actual de la señalética y de los senderos en el distrito de Zurite?

Algo se está haciendo en quentequentiyoc hacia queuña, las señaléticas ahora último digamos dos años, pero, más no hay no hay ya se está perdiendo no se le da la importancia necesaria, y cómo son los senderos, están bien delineados, son seguros, ¿limpios? Los senderos igual como te dije anteriormente nadie se preocupa, están a su suerte abundante vegetación, otros materiales como piedras, peligrosos, etc que necesita tratamiento

definitivamente.

9. ¿Cuál es la situación de los accesos (Carreteras, pistas, trochas, caminos) del distrito de Zurite?

La carretera principal, el acceso principal que viene desde Cusco un promedio de 40 km hasta Zurite completamente asfaltado, eso si esta bien, hay que destacar desde la localidad de Zurite desde la plaza hasta el ramal o sea es el desvío de la panamericana de la carretera principal eso requiere mantenimiento, eso requiere que la municipalidad destine un presupuesto que haga respetar los bordes, señalizar si te detienes un poco a cada paso esta los obstáculos junto a la pista montículos de materiales de construcción, palos, las construcciones que están afectando etc entonces en eso necesita también trabajar, pero si ya tenemos un acceso que está asfaltado hay otro acceso que conecta con el distrito de Huarucondo, precisamente en uno de los sectores pasa pues por encima del patapata o del anden eso también hay que ver hay que cambiar de acceso porque no puede ser una carretera por pleno anden si queremos valorar, conservar o preservar el patrimonio arqueológico.

10. ¿Cuál es el estado actual de los servicios de comunicación (telefonía celular, internet) en el distrito de Zurite?

Hay varios operadores aquí en Zurite es el caso de bitel, claro, movistar, yo soy usuario de uno de ellos, pero no es tan eficiente siempre hay fallas hay interferencias especialmente cuando hay truenos, lluvias o cuando se satura, necesita mejorar ese sistema de comunicación para que sea óptimo.

En internet, ya hay fibra óptica en Zurite entonces yo creo que, si podemos acceder, cuestión de hacer las contrataciones, si está funcionando.

III. SOBRE COMUNIDAD RECEPTORA:

11. ¿Cómo se encuentran las instituciones locales del distrito de Zurite?

Se ha estado haciendo intentos ya de trabajar pensando en recepcionar turismo, yo me acuerdo por ejemplo hará cuestión de unos 6 u 8 años atrás juntaron a varios comuneros para que preparen sus viviendas y eso me parece lógico y que venga algún visitante un turista para alijarse pero en las condiciones que se encuentra Zurite porque si vamos a pensar en un turista A para eso es imposible, pero si han preparado han capacitado como atender etc pero hay quedo no estaba operativo, salvo uno u otra casa debe estar operativo, pero en cuanto a instituciones educativas allí hay que trabajar, entonces está en nada, no hay interés habría hay que trabajar desde la escuela primaria hasta la secundaria y hay un superior viendo esos aspectos de turismo entonces nos falta bastante trabajo.

12. ¿Cuál es el estado actual de las instituciones comunales en el distrito de Zurite?

Claro, aquí estamos dentro de la comunidad de San Nicolás de Bari, entonces San Nicolás de Bari es propietaria del medio geográfico de Zurite de casi todo, de las especies nativas de los recursos naturales en esa perspectiva la comunidad San Nicolas cada dos años cambia de junta directiva entonces nadie absolutamente nadie se preocupa tampoco, no hay una situación sostenible que diga vamos a trabajar vinculado al turismo cada uno hace lo que quiere son algunos paliativos que puede salir ocasionalmente por hay, entonces organizacionalmente existe pero en la práctica en la ejecución no hay nada más bien los propios comuneros come te dije anteriormente nos encargamos de destruir algunas cosas, entonces por allí falta trabajo de sensibilización

13. ¿Qué grupos de vecinos que se organizan para alguna colectiva son los más importantes en el distrito?

Hay voces, hay personas que si se preocupan, es cuestión de canalizar y organizar la sociedad civil, un grupo, un equipo no para que participe pues junto con las autoridades, con las instituciones, la municipalidad, la comunidad y ya delinear un plan de trabajo un plan operativo, si pensamos de que esto del turismo avance en la localidad de Zurite y no hay que soslayar la participación del ministerio de cultura o del gobierno regional entonces es cuestiones hacerse gestiones, lo que pasa no hacen pues gestiones, estamos dormidos.

IV. SOBRE PLANTA TURÍSTICA:

14. ¿Cuál es el estado actual de los servicios de alojamiento que se encuentran en el distrito de Zurite?

Como te referí anteriormente hubo una preocupación por preparar algunas viviendas, hay viviendas, entonces cuestión de ir anticipar, pero ahora esta inactivo, me estoy refiriendo a los alojamientos valga el término de los propios comuneros, si han arreglado sus viviendas, algunas habitaciones, han mejorado su servicio higiénico, etc. Entonces hay varios, es cuestión de activarlos, en cuanto a alojamiento a un hotel, existe un hotel, esta operativo ya entonces supongo quien lo requiera puede quedarse no, es el único digamos entre comillas formal, los demás todavía son precarios pero hay, si puedes pernoctar, si puedes pasar la noche.

15. ¿Cuál es la situación actual de los restaurantes que se encuentran en el distrito de Zurite

En ese rubro Israel estamos en cero pues, son locales que expenden algunas lugareñas o algunas otras personas para el pueblo, son comidas que no te garantizan algo de regularidad no,

si hablamos de calidad, no hay, no hay, entonces restaurant para turista no existe no hay un local especifico no hay, estamos en cero en eso,¿ y durante todo este tiempo usted no ha podido ver talvez la iniciativa de algún poblador en abrir un restaurante ya sea una quinta para gente del Cusco no necesariamente para turistas?, no me he percatado , talvez pero no me he percatado, pero tampoco ha sonado, tampoco ha sonado hubiera escuchado, es pueblo pequeño, ya hubiera sabido que hay que ir a almorzar a tal sitio, no hay .

16. ¿Cuántas agencias de viaje existen en el distrito de Zurite? ¿Qué tal es su servicio?

Hay una, creo que este operando no, pero igual con este motivo de pandemia pues está ahí está parado no entices igual sería interesante pues que operen, pero yo soy partidario en esta parte Israel que eso es cuestión de capacitar, hablar, y que hagan los zuriteños por los zuriteños, hay que acceder pues.

17. ¿Cuál es el estado actual de los bares o discotecas del distrito de Zurite?

En Zurite no hay bares o discotecas no hay son, hay algunos locales para ir a consumir bebidas alcohólicas pero que son clandestinas en realidad que no reúnen las condiciones adecuadas pues no, entonces para eso deben tener licencia, participación de defensa civil, si quieres que seas formal, entonces no hay.

TRANSCRIPCIÓN DE ENTREVISTAS

Número de registro: entrevista 09

Nombre del investigadora/entrevistadora:

Nombre de la población: distrito de Zurite

Fecha y hora de la entrevista: 12/12/2020

Fecha de llenado de ficha: 20/12/2020

Tema: condiciones turísticas

Informante: María Carina Vega Torres

Regidora del municipio pobladora

Contextualización: en su domicilio calle Ayacucho s/n

Observaciones:

Evidencia fotográfica:



Duración de entrevista: 00:25:48 minutos

1. Cuál es el estado actual de los recursos naturales con potencial turístico que se encuentran en el distrito de Zurite?, Podría detallar su respuesta por favor.

Respuesta: zurite tiene varios recursos pero en la actualidad están un poco olvidados, descuidados no están monitoreados a la fecha y no se les da el valor necesario, ejemplo pata pata que es un andén tumibamba que son centro muy importante está enterrado a la fecha no está descubierto, en

naturales hay varios inti pintana esta descuidado también, es una roca en la que se ah practicado pintura rupestre.

2. ¿Cuál es el estado actual de los recursos turísticos culturales (museos, huacas, monumentos, etc.) que existen en el distrito de Zurite? Podría detallar su respuesta porfavor,

Respuesta : no tenemos casi lo cultural no tenemos museos ni huacas ,aruqologicos podría decirse pata pata que esta reconocido como centro arqueológico igual también el tumibamba que no esta descubierto, no esta considerado como monumento cultural.

3. ¿Cuáles son las costumbres más singulares del distrito de Zurite? Podría detallar su respuesta por favor.

Respuesta: en cuanto a costumbre aun se practica o se mantiene el ayni el trabajo reciproco no de devuelve el ayni ya muy poco pero aun se mantiene poco se esta perdiendo con el paso del tiempo, en temporda de sequias es una creencia, costumbre que había cuando no había lluvia salían los niños en las noches a pedir lluvia a pediré a dios agua asi manda lluvia.

4. ¿Cuáles son las festividades más singulares del distrito de Zurite? Podría detallar su respuesta por favor.

Respuesta: si hay festivides religiosas por ejemplo semana santa que es dia festivo empieza el domingo de ramos, lunes santo que a dios le han crucificado que es el patrón del distrito que sale en procesión, tambien hay otra de la virgen del Carmen el 16 de julio sale con toda la devoción de la población de procesión.

5. ¿Cuáles son los platillos más emblemáticos del distrito de Zurite? Podría detallar su respuesta por favor.

Respuesta: lo mas conocido de la población ah sido la merienda consta con guiso, productos andinos, olluco, quinua, arberjas, productos andinos, combinan con una tortilla de mais, un pedazo de queso y cuy que es parte de la merienda.

6. ¿Cuál es la situación de los centros de salud del distrito de Zurite?

Respuesta: existe puesto de salud nada mas no hay un establecimiento de salud bien implementado tenemos un medico 2 enfermeras solamente atienden primeros auxilios no hay lugar para hospitalización nada es solo externo no es constante la atención.

7. ¿Cuál es el estado actual de los servicios básicos del distrito de Zurite?

Respuesta: los servicios básicos esta por encima de lo regular casi optimo hace poco han reparado toda la infraestructura de agua y desagüe ah pasado 2 años y nos han cambiado toda la tubería entonces ahorita esta a un 90 % de estar bien con pequeñas fallas pero esta regular , en cuanto a la electricidad de ves en cuando hay apagon cuando hay tempestad ha veces , hay fallas involuntarias ,cuando hay truenos ha veces chocan al poste y rompen el cabe y hay apagon, en cuanto al agua es agua tratada siempre le echan cloro pero no hay alguna planta de procesamiento nada, se puede decir que es agua tratada.

8. ¿Cuál es el estado actual de la señalética y de los senderos en el distrito de Zurite?

Respuesta: bueno en cierta parte hay señalización pero otras direcciones como ah os centros culturales, lugares turísticos aun no no hay señalización mínimo hacia quenter de alguna manera han hecho la señalización pero todavía formalizado no esta fin diseñado no esta formal.

9. ¿Cuál es la situación de los accesos (Carreteras, pistas, trochas, caminos) del distrito de Zurite?

Respuesta: zurite es capital asi un centro poblado de zurite donde estamos hay una pista de acceso que esta en buenas condiciones pero de ahí a los centros arqueológicos no hay mantenimiento respectivo, en algunos se le ah echo el mantenimiento pero a muchos lugares le falta mejorar el acceso.

10. ¿Cuál es el estado actual de los servicios de comunicación (telefonía celular, internet) en el distrito de Zurite)

Respuesta: bueno también hay servicio, el celular de acuerdo al servidor funciona bien lo que es entel , bitel , no tiene problemas, movistar mas bien no tiene antena seguro por eso un poco falla pero bitel , entel no hay problema , en cuanto al internet? algunas personas ofrecen ese tipo de comunicación pero hay que pagar como en todo sitio .

11. ¿Cómo se encuentran las instituciones locales del distrito de Zurite?

Respuesta: bueno están de alguna manera ya organizados pero falta capacitación en eso de turismo como es una actividad que aun no esta siendo promovido no están capacitados para recibir al turista.

12. ¿Cuál es el estado actual de las instituciones comunales en el distrito de Zurite?

Respuesta: falta todavía de alguna manera han estado queriendo capacitar, incluso acá había acogida también demanda para turismo vivencial, han estado capacitando un poco tienen conocimiento mínimamente pero aun falta bastante.

13. ¿Cómo se encuentra actualmente la sociedad civil del Distrito de Zurite?

Respuesta: como en todo sitio la sociedad civil hace su actividad propia aviamente en el tema de turismo es una actividad importante, promueve desarrollo también están para recepcionar.

14. ¿Cuál es el estado actual de los servicios de alojamiento que se encuentran en el distrito de Zurite?

Respuesta: en si alojamiento hay muy poco pero como decía hace rato había un momento en el que se hacia turismo vivencial entonces han estado acondicionando vivienda particulares para recibir a los turistas hace 5 o 6 años y no hay vuelto a seguir con esto, hostales hay 1 o 2 tambien hay una casa que decepciona turistas.

15. ¿Cuál es la situación actual de los restaurantes que se encuentran en el distrito de Zurite?

Restaurantes: bueno en si hay dos tres restaurantes pero no están en la condición de recibir turistas solo para lo local, seria de capacitarlos.

16. ¿Cuál es el estado actual de las agencias de viaje que se encuentran en el distrito de Zurite?

Respuesta: no hay agencias, en si hay uno de cusco pero tiene acá como un local de alberge entonces ahí seguramente captan turistas y llevan a caminar.

17. ¿Cuál es el estado actual de los bares o discotecas del distrito de Zurite?

Respuesta: no hay pero creo que sería rentable.

TRANSCRIPCIÓN DE ENTREVISTAS

Número de registro: Entrevista 11

Nombre del investigador/entrevistadora: Israel Díaz Luza

Nombre de la población: Distrito de Zurite, Anta, Cusco

Fecha y hora de la entrevista: 20 de Diciembre del 2020

Fecha de llenado de ficha: 26 de Diciembre del 2020

Tema: Condiciones turísticas

Informante: Poblador

Perfil de tu entrevistado: Docente de nivel primario.

Contextualización: La entrevista se desarrolló en la plaza mayor de Zurite.

Observaciones: Tuvimos que cambiar la pregunta trece sobre el tema de comunidad receptora y utilizamos la pregunta que se les hizo a los gestores.

Evidencia fotográfica:

Duración de entrevista:46:27 minutos

I. SOBRE RECURSO TURÍSTICO:

1. ¿Cuál es el estado actual de los recursos naturales con potencial turístico que se encuentran en el distrito de Zurite? Podría detallar su respuesta por favor

Respuesta: De acuerdo a lo que yo conozco como recursos naturales tenemos Queuñahuayco que es que se encuentra encima de qenteqentiyoc, Mutuycancha y LlaullicanCHA que se encuentra acá por donde está la cantera del distrito y a decir verdad se encuentran abandonado, no hay ninguna institución ni de parte del gobierno local, provincial que se interese por el tema

y que quieran reflotar estos recursos naturales, entonces sería necesario que alguna institución u organización promueva la recuperación de estos recursos naturales sobre todo esta parte de queñahuayco, que está muy cerca de la zona de Qenteqentiyoc, estos recursos naturales son un potencial turístico porque esta zona de queñahuayco se encuentra muy cerca de Qenteqentiyoc y como este es un bosque natural de queñas y la queña es un árbol nativo, entonces es un recurso turístico que se podría potenciar bastante y aprovechando la cercanía a los demás restos arqueológicos.

2. ¿Cuál es el estado actual de los recursos turísticos culturales (museos, huacas, monumentos, etc.) que existen en el distrito de Zurite? Podría detallar su respuesta por favor.

Respuesta: Tenemos varios restos, entre estos Qenteqentiyoc donde se encuentra la chacana que está en el sector de andenes, también tenemos los andenes que están considerados los más grandes del mundo, sobre todo en América de allí tenemos las pinturas rupestres que están encima de Zurite en el lugar de Intipintana que también le llaman Chirapayoc, tenemos también a Quenqo y las ruinas de Inca-Moqomayllina que está un poco deteriorada o malograda por hacer la construcción de los gaviones y se ha perdido Moqomayllina, la otra vez pase por allí y no lo vi, que será eso? Otro atractivo que tenemos es la Casa Cabildo, esta Casa actualmente está siendo restaurada por el INC que también es un atractivo importante y tenemos nuestro templo colonial en el cual hay bastantes pinturas coloniales y creo que es uno de los templos más importantes de la provincia de Anta, ¿Pero usted como está viendo estos recursos turísticos?, ¿en qué estado se encuentran los ve abandonados o los ve cuidados? Muchos de ellos están abandonados por ejemplo Qenteqentiyoc, Tumipampa, las pinturas rupestres de Intipintana, Quenqo, Inca-Moqomayllina estos lugares están totalmente abandonados, la

Casa Cabildo a travez del INC actualmente se está restaurando entonces se le va a poner en valor, eso es importante y el templo no está abandonado porque está a cargo de la curia, de los padres y si, el templo ha sido restaurado a cargo del INC hace unos 10 años, estos dos lugares no los veo abandonados, al contrario se les está poniendo en valor, pero el templo ya se le puso en valor y ahora está poniendo en valor a la Casa Cabildo, tenemos Andenes, Andenes está a cargo del INIA, en si estos mantienen los Andenes, claro que a veces por situaciones del riego a los terrenos de cultivo es que ha sufrido algunos derrumbes, a pesar que INIA tiene riego por aspersion a veces riega por inundación y las consecuencias son esas que se deterioran y se están cayendo algunos muros incas.

3. ¿Cuáles son las costumbres más singulares del distrito de Zurite? Podría detallar su respuesta por favor.

Respuesta: Bueno las costumbres que todavía se practicas es el ayni que es el trabajo entre personas conocidas, uno va a trabajar al hogar o la chacra de una persona y esa persona retribuye también con su trabajo en otra oportunidad, o sea es el trabajo de ayuda mutua de trabajo entre personas, entre familias o amigos.

La Minka, es el trabajo de la comunidad para un bien de toda la población, todavía se practica la minka, por ejemplo para hacer el linderaje o hacer la limpieza de los linderos, trabajan a través de la minka, ahora para arreglar las acequias del riego y para hacer muchos trabajos a nivel de la comunidad donde participan todos los comuneros ya sea entre todos o por grupos, la comunidad de Zurite está organizada por grupos, y participan 1 o 2 grupos en una determinada actividad y los otros grupos realizan otras actividades, porque cada grupo está conformada por una buena cantidad de personas.

-
4. ¿Cuáles son las festividades más singulares del distrito de Zurite? Podría detallar su respuesta por favor.

Respuesta: Bueno, acá tenemos una de las más importante y la más grande de Zurite es la festividad de Lunes Santo que empieza con la entrada de Domingo de Ramos, anteriormente por costumbre el día sábado van a recoger las flores de ñucchu, antiguamente se iba a la zona de Huarcondo y Pachar, actualmente van entre la zona de Urubamba y Ollantaytambo y el día domingo se realiza la procesión de entrada de ramos, en la cual se lleva al Señor en un burro y el lunes es la procesión más grande, que es la fiesta más grande de la provincia de Anta, que es la procesión del Señor de Lunes Santo, la particularidad de esta fiesta que echan las flores con unas banderas, para esto previamente hay carguyoc que fluctúan ente 8 a 10 carguyoc y que cada uno tiene una banderas y la bandera es el instrumento representativo del cargo y con la cual echan la flor del ñucchu al Señor de Lunes Santo y esto lo hacen por cuadras, para ello se agrupan por carguyoc de a 2 o 3 y forman las cuadras para echar el ñucchu, dan la vuelta por las calles principales que toda la población conoce y cada carguyoc en la cuadra que le toque echan la flor y detrás van las bandas que cada cargo tiene, la salida de la procesión es a las 3 pm del templo y está entrando a las 9 de la noche más o menos, la particularidad es que en el retorno ya en la plaza todos los carguyoc echan flores y todas las bandas también tocan al mismo tiempo por eso que se ve espectacular.

Otra festividad religiosa es el 16 de julio que es la fiesta de la Virgen o mamacha del Carmen, esto también tiene un cargo mayor el cual organiza toda la actividad y los cargos menores se encargan de las danzas, que bailan a la virgen del Carmen, la particularidad es que no hay danza que se repita, hay un promedio de 15 a 16 danzas, tenemos como otras festividades es la

festividad de Pata Pata Raymi esto lo realizan en el mes de agosto, pero es una fecha movable y está organizada por la municipalidad, y otra fiesta grande es la fiesta del aniversario de Zurite que es el 6 de diciembre y ese día es la fiesta del señor San Nicolás De Bari que es el patrón del distrito de Zurite, en sí el 6 de diciembre no es la fiesta de Zurite sino es el 2 de enero, hay muchos distritos que han sido creados el 2 de enero entre ellos Zurite, pero por qué se cambia de fecha, es porque después de las fiestas de navidad y año nuevo la gente estaba cansada y no había mucho ánimo para el festejo, es más la fiesta pasa desapercibida, esa fue una de las razones para que se cambie la fecha, esto lo hace cuando fue alcalde el Sr. José Bustamante y lo cambian a diciembre para aprovechar de que en esta fecha todavía había alumnos están laborando en las instituciones educativas y en otras instituciones dentro de la provincia los cuales vienen a desfilan y se le da mayor realce a la festividad donde se disputan gallardetes, por todas esas razones se cambia la fecha.

5. ¿Cuáles son los platillos más emblemáticos del distrito de Zurite? Podría detallar su respuesta por favor.

Respuesta: Bueno, como platos emblemáticos que tenemos en el distrito de Zurite es la merienda que es un plato de hace muchos años, casi ancestral desde hace muchos de la época republicana, esta merienda tiene quinua graneada, capchi de habas, lisas uchú, torrijas de maíz que son típicas de acá y el cuy, por todos estos elementos está compuesto este plato de la merienda, otro plato típico de los zuriteños es el yuyujaucha por eso a los de Zurite se les llama yuyucompo, que es un apocope que viene desde antaño, ahora último están haciendo platos a base de cuy y quien últimamente está promoviendo la venta de platos a base de cuy y no solo a base de cuy sino también platos típicos de la zona como la merienda, yuyujaucha para promover la gastronomía del

distrito, claro que ahora se ha cortado por esto de la pandemia y esto lo realizaban en la era, en el centro recreacional de Zurite.

II SOBRE INFRAESTRUCTURA:

6. ¿Cuál es la situación de los centros de salud del distrito de Zurite?

Respuesta: Bueno, en si el distrito de Zurite tiene un centro de salud, no podemos decir que el centro de salud es precario, el problema es que hace unos años el centro de salud quedaba a espaldas de donde está las instalaciones del mercado y parte del municipio el cual en el huayco que paso hace 10 años fue destruido, posteriormente el municipio hizo una nueva construcción debajo del mercado donde antiguamente era la piscina de Zurite se hizo la construcción del centro de salud o posta del distrito de Zurite, ha sido construido con material noble, el problema fue que en su oportunidad parece que el MINSA le solicito al municipio que el local fuese transferido al ministerio de salud, para que el Ministerio de Salud dote de todos los elementos para una buena atención de acuerdo a la envergadura del distrito, pero creo que fue cuando el alcalde era Pacocha que no fue transferido y solamente se cedió en uso la parte de la primera planta, la otra parte del costado sigue funcionando oficinas del municipio, estas fueron las causas por que el ministerio de salud no implementó adecuadamente el centro de salud, es por eso que en la actualidad la atención en el centro de salud de Zurite es pésima no por la atención en si sino por factores de tiempo su atención es a las 8:00 a 1:00 pm, en la tarde no hay atención, por eso decían que en el distrito de Zurite para enfermarse hay que tener horario a consecuencia de esta situación yo sé que muchas personas han fallecido por tener un problema de salud en horas de la tarde, porque el traslado para llevarlos hacia la provincia de Anta o la ciudad del Cusco es un poco fastidioso y muchas

personas han llegado en estado cadáver sobre todo cuando es envenenamiento no les da tiempo para llegar a un centro de salud, entonces sería necesario que también se promueva en coordinación con las autoridades del distrito para que la atención en el centro de salud se amplíe por lo menos hasta las 6 de la tarde, sería bueno que de reten se quede una persona para situación de emergencia que hace muchos años no tenemos en Zurite.

7. ¿Cuál es el estado actual de los servicios básicos del distrito de Zurite?

Respuesta: Bueno, los servicios básicos del distrito de Zurite hace poco se ha reestructurado toda la red de agua y desagüe, toda obra a veces por la corrupción que existe hay ciertas cosas que no sale bien, yo sé que algunas viviendas que no tienen el servicio de desagüe, a pesar que se ha hecho la obra, entonces se debió considerar a todas las viviendas, porque ya va ser muy difícil que se pueda hacer particularmente su hacer su red de desagüe e instalar a la red vial porque es muy oneroso, otro, el servicio de agua, cuando llovía nunca venia el agua sucia, ahora cuando llueve fuerte el agua viene turbia a consecuencia de las lluvias, es un problemita que ojala poco a poco se supere y el agua en época de seca controlan el servicio de agua solo se da en el día y en las noches hacen llenar los tanques.

En cuanto al fluido eléctrico, el fluido eléctrico es una red de muchos años, pero es estable, la infraestructura que tiene el servicio de alumbrado público la red de alumbrado para mí es muy bueno porque los postes son de concreto, el único problema es que a veces cuando cae rayos fuertes se corta la luz eso es por problemas de antaño porque hay sobre carga de electricidad y en algunos transformadores vuelan los fusibles, esto sobre todo porque los rayos caen en la pampa de Anta y esto afecta, debe ser seguro porque algunos puestos a tierra no han sido

debidamente instalados, debe haber algún error y estas sobre carga generan estos problemas.

8. ¿Cuál es el estado actual de la señalética y de los senderos en el distrito de Zurite?

Respuesta: Señaléticas casi no hay, hay muy pocos, en la zona de andenes lo que hace el INIA, hacia la zona de qenteqentiyoc que bueno sería que se haga la señalización de todo ese camino inca, pero no, no hay ninguna señalética, o sea hacia los restos arqueológicos todo eso, como está abandonado, no hay señales ni nada de eso. ¿y cómo ve los senderos (los lugares por donde transita la población)? ¿En qué estado están? ¿Están cuidados? ¿Están abandonados? Bueno como decimos, al saber que está abandonado, no hay mucho promoción, ni mucha visita por consiguiente los caminos también esta abandonados, porque si esto se promovería de otra forma, con mayor intensidad, habría mayor visitante, derrepente podría entrar todo lo del boleto turísticos, entonces todo esta red vial que comunidad a todos estos restos arqueológicos, tendría que ser debidamente señalizados y limpiado

9. ¿Cuál es la situación de los accesos (Carreteras, pistas, trochas, caminos) del distrito de Zurite?

Respuesta: Bueno los accesos a Zurite son buenos, tenemos el acceso principal, que es de la panamericana, llegamos a la zona del ramal que se entra a Zurite, son 5 kilómetros del ramal hacia el distritos, el otro acceso, pero que quedo en desuso, es la carretera antigua que era por el centro de la pampa de Anta, esta carretera a sido ya poco abandonado o sea como vía principal de transporte para la gente de Zurite se pueda movilizar a la ciudad o provincia se utiliza más para ir a los terrenos que la población tiene y el otro acceso es de Huarcocondo, es una carretera afirmada, por acciones del tiempo se ha deteriorado siempre se necesita que eso tenga un permanente cuidado de parte de transportes, lo cual no tienen gerencia en esta

vio, está a cargo de Huarcocondo y Zurite

10. ¿Cuál es el estado actual de los servicios de comunicación (telefonía celular, internet) en el distrito de Zurite?

Respuesta: Bueno ahora en estos momentos de pandemia es mal, una de las empresas más grande la telefonía del Perú es movistar es la principal tiene banda ancha y a pesar de eso no entra a nuestra habitación y tenerlo en el distrito está por demás no vas a contar con el servicio solamente de llamadas, peor de internet, por otro lado tenemos claro, hace años tenía un servicio aceptable, pero en estos últimos tiempos el servicio es muy malo, uno tiene que salir al balcón estar casi en línea recta hacia la zona de Anta para poder captar con nitidez la señal e internet es peor, muy lento, de que sirve que a uno le ofrecen gigas y gigas para que tenga en el plan que uno tiene, pero si no hay señal, ¿La redes de internet sean Claro, Movistar que son empresas grandes, llegan a Zurite? O ¿Hay redes de internet de empresas pequeñas que llegan a Zurite? Redes así cableadas no hay, hace unos años tendieron una red de Bitel, pero llego hasta la entrada, más abajo del pueblo de Zurite, dijeron que sería a domicilio era de fibra óptica, buen servicio, pero se quedó ahí, los cables llegan hasta debajo de Zurite, nunca dieron el servicio a domicilio ni a las escuelas, adolecemos bastante de una red de internet cableada, no cuenta con ese servicio Zurite, ahora último hay una empresa privada que da este servicio, pero no tiene mucha velocidad ya que son empresas pequeñas.

III. SOBRE COMUNIDAD RECEPTORA:

11. ¿Cómo se encuentran las instituciones locales del distrito de Zurite?

Respuesta: No existe vinculación, porque no hay turismo en Zurite, muy de vez en cuando puede venir un pequeño grupo, que son traídas por personas privadas que están con esas ansias de promover el turismo en Zurite, pero que haya promoción del turismo

en Zurite, no existe.

12. ¿Cuál es el estado actual de las instituciones comunales en el distrito de Zurite?

Respuesta: Como no hay una promoción de parte de los organismos competentes para que se promueva el turismo en Zurite, a pesar de que Zurite cuenta con muy buenos recursos turísticos, pero por la falta de eso, la comunidad peor no promueve nada, es más que se le puede pedir a la comunidad si la mayor parte está compuesta por personas que más se dedican al agro, muchas personas que pueden estar estudiando turismo pero por la falta de promoción y apoyo del municipio, no se hace nada, el municipio podría promover el turismo apoyando a estudiantes y a personas que quieran promover y hacer conocer los recursos que tiene Zurite a la región.

¿Cuál es el estado actual de la sociedad civil de Zurite en cuanto al turismo?

Aquí hay un señor en la excasa del señor José Santander, el señor Olivera, que muy de vez en cuando trae pequeños grupos de turistas, pero acá tenemos una persona conocedora de la historia de Zurite sobre todo de los restos arqueológicos y de todo lo que posee Zurite, es el señor Américo Díaz de él debían aprovechar sus conocimientos y con el apoyo de personas que estén estudiando el turismo e historiadores se promueva y se dé a conocer de manera más responsable y un poco más correcta porque hay algunos errores dentro de la historia que se ha dado a los restos arqueológicos.

13. ¿Qué grupos de vecinos que se organizan para alguna colectiva son los más importantes en el distrito?

IV. SOBRE PLANTA TURÍSTICA:

14. ¿Cuál es el estado actual de los servicios de alojamiento que se encuentran en el distrito de Zurite?

Respuesta: Zurite cuenta con muy poco, lo del señor Olivera, el hotel Pata Pata de la familia Tuco, tenemos de un joven estudiante Israel Díaz Luza que trae turistas y hace campamento, dentro de su domicilio porque tiene un espacio grande y el lugar está dentro del poblado de Zurite, otro lugar no hay, a la entrada de Zurite en el lugar de Almasamachina están construyendo unos domos para traer turistas.

15. ¿Cuál es la situación actual de los restaurantes que se encuentran en el distrito de Zurite?

Respuesta: Bueno, en eso si Zurite adolece hace muchos años, Zurite no tiene restaurantes, los pocos restaurantes que ha tenido no brindaban la condición que debían brindarse, las personas que llegan al distrito de Zurite siempre se quejan de la situación de alimentación, solo recurren al mercado que tiene dos o tres quioscos que expanden comidas.

16. ¿Cuántas agencias de viaje existen en el distrito de Zurite? ¿Qué tal es su servicio?

Respuesta: No, ninguno, solo el señor Olivera que trae grupos y el joven Israel Díaz que trae pequeños grupos para campamento y no se si acá abajo estén llegando turistas, es más turismo andino, místico.

17. ¿Cuál es el estado actual de los bares o discotecas del distrito de Zurite?

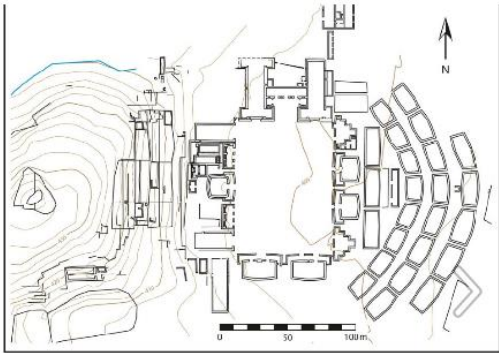
Respuesta: Bares y discotecas no existe en Zurite, antes hubo una discoteca "Don Goyo" era del actual alcalde, pero hoy en día no existe.

Algunas palabras finales u observación

Espero que con este trabajo de investigación que esta haciendo un grupo de estudiantes, futuros profesionales, se pueda

promover el turismo en el distrito de Zurite, porque el distrito de Zurite cuenta con muchos recursos históricos, recursos turísticos desde inca y preinca los cuales por el abandono en el que esta no están siendo aprovechados y sería bueno que el municipio como institución principal del pueblo apoye a esta juventud, porque al apoyar, no solo se beneficia un grupo de personas sino todo el pueblo, porque se va a dar un ingreso económico para toda la población zuriteña ya sea en hoteles, alojamiento, gastronomía (comidas), transporte y muchos otros más.

Ficha de registro del recurso turístico.

A. DATOS GENERALES				
Nombre del recurso (*)	TUMIPAMPA - TAMBOKANCHA	Ficha N° (*1)		
Toponimia (*)	El nombre deriva del cuchillo ceremonial denominado Tumi , utilizado en ceremonias religiosas al cual se le atribuía símbolo y simbología sagrada en tiempos prehispánicos			
UBICACIÓN		DATOS DE GEOREFERENCIA (*)		
Departamento/Región (*)	Cusco	Coordenadas geográficas (WGS 84)	Latitud	
Provincia (*)	Anta		Longitud	
Distrito (*)	Zurite	Coordenadas UTM (WGS 84) opcional	Latitud	
Otro (*)			Longitud	
Referencia:	Tambokancha	Altitud (m.s.n.m)		
CLASIFICACIÓN DEL RECURSOS TURÍSTICO		Fotografía actual		
Categoría (*)	Manifestaciones culturales	<div style="text-align: center;">  <p style="font-size: small; margin-top: 5px;">Figure 2: Plan of Tambokancha.</p> </div>		
Tipo (*)	Sitio Arqueológico			
Sub tipo (*)	Parque Arqueológico			
DESCRIPCIÓN (*)				
La ciudadela de Tumipampa – Tambokancha se encuentra a 1km de la plaza central del distrito de Zurite, actualmente se encuentra cubierta y en estado de deterioro.				
Particularidades (*)		Reconocimientos (*)		

<ul style="list-style-type: none"> - Ciudadela en forma de Tumi (Cuchillo ceremonial). - Ciudadela única en su género. 	<ul style="list-style-type: none"> - Patrimonio Cultural de la nación
Estado actual	Observaciones (*)
<ul style="list-style-type: none"> - En deterioro. 	<ul style="list-style-type: none"> - El día de la observación apreciamos personas pastando sus ganados en pleno centro arqueológico.

* En el caso de la categoría Folclore y acontecimientos programados, solamente deberá ser llenada los rubros señalados con asterisco.

B. CARACTERÍSTICAS DE LA VISITA DEL RECURSO TURÍSTICO					
TIPO DE VISITANTE (*) (Se puede considerar más de una opción)					
Indicar la cantidad de visitantes al recursos (Datos absolutos y comprobables)					
Total de visitantes		Fuente de datos	Año	Comentario:	
Turistas extranjeros		Propia	2020	Esta ciudadela al encontrarse cubierta solo es visitada por lugareños y algunos pocos investigadores.	
Turistas nacionales					
Visitantes locales (excursionistas)	x				
RUTA DE ACCESO AL RECURSO TURÍSTICO					
La ruta de acceso se compone de "recorridos". Especificar cada uno de los recorridos y tramos existentes desde la capital de región, provincia o distrito mas cercano (Según sea el caso) hacia el recurso turístico. Considerar el tipo de vía, la distancia y el tiempo utilizado; lo cual se definirá en kilómetros y horas para cada medio de acceso. Puede existir mas de un recorrido para llegar al recurso turístico.					
Recorrido ¹	Tramo ²	Tipo de acceso ³	Medio de transporte ⁴	Tipo de vía terrestre ⁵	Distancia en km/tiempo ⁶
1	Plaza de armas de Zurite – Bella vista – Tambokancha - Tumipama	Terrestre	Auto	Trocha afirmada	5 minutos

2	Plaza mayor de Zurite – Escuela- Tambokancha - Tumipampa	terrestre	A pie	Camino peatonal de uso común	18 minutos

- 1 Se utilizarán los número para cada recorrido (1, 2, 3,..)
- 2 Se señalar{an los lugares que forman el tramo
- 3 Se indicará el acceso correspondiente: aéreo, terrestre, marítimo, lacustre/fluvial
- 4 Se refiere al medio de transporte utilizado en el tramo (bus, taxi, caballo, motocarro, auto, etc.)
- 5 Solo para el caso de vías de acceso terrestre, indicar el tipo de vía: trocha carrozable, camino peatonal, camino de herradura, vía afirmada, vía asfaltada u otros.
- 6 Se refiere a que puede ser expresado en Km o en tiempo (día, horas, minutos)

Marcar X	TIPO DE INGRESO:	OBSERVACIONES:
X	Libre	No existe personal de cuidado ni lugares de control ni deregistro.
	Semi-restringido (previo permiso)	
	Previa presentación de boleto o ticket (especificar{a tarifa: niños, adultos, estudiantes, etc.)	
	Otro (especificar):.....	

ÉPOCA PROPICIA DE VISITA AL RECURSO(se puede marcar con X, más de una opción)

Marcar X	Mencionar si la visita se puede realizar durante:
X	Todo el año
	Esporádicamente-algunos meses (especificar)
X	Fines de semana (especificar)
	Otros (especificar motivo, evento internacional, nacional o festividad y fecha):.....

HORARIO DE VISITA: Todo el día.

ESPECIFICACIONES: El recurso está a la intemperie.

* En el caso de la categoría Folclore y acontecimientos programados, solamente deberá ser llenada los rubros señalados con asterisco.

C, ACTIVIDADES TURÍSTICAS (Se puede marcar con X, más de una opción)			
Marcar X	NATURALEZA	Marcar X	DEPORTES / AVENTURA
	Observación de aves(especificar)		Ala Delta
	Observación de fauna(especificar)	X	Caminata / trekking
X	Observación de Flora (sembríos)		Caza deportiva
X	Observación de paisaje		Ciclismo
Marcar X	PASEOS		Escalada de roca
	Cruceros		Esqui sobre nieve
	Paseos en bote		Espeleismo
	Paseos en caballito de totora		Parapente
	Paseos en caballo		Cabalgatas
	Paseos en carruaje		Pesca de altura
	Paseos en lancha o canoa		Pesca submarina
	Paseos en pedales		Puenting
	Paseos en yate		Sandboard
	Paseos en bicicleta		Zip-Line / Canopy
	Sobrevuelo en aeronave		Escalada en hielo
	Paseos en cuatrimotos		Montañismo
	Paseos en embarcaciones		Camping
	Paseos en motocicleta		Eco-caminata sobre las copas de los árboles
	Otros (especificar): Caminatas.		Otros (especificar).....
Marcar X	DEPORTES ACUÁTICOS	Marcar X	CULTURA Y FOLCLORE
	Buceo / diving		Ferias
	Canotaje		Degustación de platos

			típicos, productos o bebidas típicas
	Rafting		Rituales místicos o tradicionales
	Esquí acuático		Visita y participación en actividades de vida cotidiana de la comunidad
	Sea Kayac		Apreciación de muestras o actividades artísticas (danza, teatro, canto, pintura, escultura, etc)
	Motonáutica		Actividades religiosas o patronales
	Natación		Participación y/u observación del proceso de elaboración de productos locales
	Pesca deportiva	Marcar X	OTROS
	Remo		Compras de artesanía /souvenir
	Tabla hawaiana (surfing) o bodyboard		Compra de productos regionales
	Vela (sindsurf)		Estudios e investigación
	Kitesurf		Realización de eventos
	Otros (especificar).....		Toma de fotografías y filmaciones
			Otros (especificar).....

D, SERVICIOS TURÍSTICOS ACTUALES(se puede marcar con X, más de una opción)

D1. Instalaciones Privadas	EN EL RECURSO	FUERA DEL RECURSO
-----------------------------------	----------------------	--------------------------

ALOJAMIENTO	Marcar X	Marcar X	Ciudad más cercana donde se ubica el servicio
Hoteles (especificar/categoría)			
Albergues			
Apart-hoteles			
Hostales		X	Zurite
EE.HH (S/clase ni categoría)			
Otros (especificar): Camping		X	Zurite
ALIMENTACIÓN			Ciudad más cercana donde se ubica el servicio
Restaurantes			
Kioscos de comida y bebidas		X	Zurite
Bares			
Fuentes de soda			
Cafeterías			
Venta de comida rápida			
Otros (especificar): Bodegas y mercado		X	Zurite
OTROS SERVICIOS TURÍSTICOS			Ciudad más cercana donde se ubica el servicio
Agencias de viaje			
Servicios de guiado: idioma.....			
Venta de artesanía			
Alquiler de camioneta 4X4			
Alquiler de carruajes			
Alquiler de botes			

Alquiler de pedalones			
Alquiler de caballos			
Alquiler de bicicletas			
Otros (especificar).....			
LUGARES DE RECREACIÓN			Ciudad más cercana donde se ubica el servicio
Discotecas			
Peñas			
Cines y teatros			
Juegos de casino y/o tragamonedas			
Karaoke			
Juegos infantiles			
Centros deportivos		X	Zurite
Hipódromos			
Lugares de picnic			
Otros (especificar).....			

D2. Instalaciones públicas	EN EL RECURSO	FUERA DEL RECURSO	
	Marcar X	Marcar X	Ciudad más cercana donde se ubica el servicio
Miradores turísticos			
Estacionamiento de vehículos			
Señales turísticas de orientación			
Señales turísticas de interpretación			
Boletería			
Zonas de muestras artesanales, souvenirs, otros			
Centros de interpretación			
Instalación para la exposición de flora o fauna silvestre			
Paradores turísticos			
Embarcaderos			
Muelles turísticos			
Marina turística			
Oficina de información turística			
Zonas de campamento (camping)		X	Zurite
Estancia para animales de transporte turístico (acémilas, caballos, llamas)			
Orquideario			
Caminos peatonales		X	Zurite
Caminos de herradura		X	Zurite
Puesto de auxilio rápido			
Refugios (para recorridos largos)			
Museo de sitio			

Otros (especificar)			
---------------------	--	--	--

E. SERVICIOS COMPLEMENTARIOS (se puede marcar con X, más de una opción)			
	EN EL RECURSO		FUERA DEL RECURSO
	Marcar X	Marcar X	
Servicios de internet		X	Zurite
Bancos			
Cajero automático			
Casa de cambio			
Estación de servicios, grifos, gasolineras y gasocentros			
Servicios de correos			
Servicios de estacionamiento			
Servicios de taxis			
Centro de salud –tópico		X	Zurite
Venta de materiales para fotografía			
Seguridad /POLTUR/comisaría		X	Zurite
Alquiler y compras de equipos deportivos			
Librerías			
Bodegas o minimarkets		X	Zurite
Otros (especificar)			
F. CONDICIONES DE ACCESIBILIDAD PARA EL VISITANTE (Se puede marcar con X, más de una opción)			
PÚBLICOS	EN EL RECURSO		
	INSTALACIONES	ACTIVIDADES 7/O	EQUIPAMIENTO

			PROGRAMAS			
	Marcar	Especificar	Marcar	Especificar	Marcar	Especificar
Personas con discapacidad						
• Física						
• Mental						
• Intelectual						
• Sensorial						
Niños						
Jóvenes						
Adulto mayor						
Otros						
OBSERVACIONES	El recurso no presenta ninguna de estas categorías.					

G. INFRAESTRUCTURA BÁSICA (Se puede marcar con X, más de una opción)			
	EN EL RECURSO	FUERA DEL RECURSO	
	Marcar X	Marcar X	Ciudad más cercana donde se ubica el servicio
Agua potable		X	Zurite

Luz (suministro eléctrico)		X	Zurite
Energía alternativa			
Teléfono		X	Zurite
Alcantarillado		X	Zurite
Sistema de tratamiento			
Alternativa de residuos (biodigestor, pozo séptico, otros)			
Señalización			
Otra:.....			


H. SANEAMIENTO FÍSICO LEGAL 8Se puede marcar con X, más de una opción		
Marcar X	PROPIEDAD DEL RECURSO TURÍSTICOS	
X	PÚBLICO	NOMBRE: TAMBOKANCHA - TUMIPAMPA
	PRIVADO	NOMBRE:.....
	Otra situación	
Marcar X	DOCUMENTOS DE SANEAMIENTO FÍSICO LEGAL	
	5. Ficha registral:.....Número de partida:.....	
	6. Certificado de compra-venta:.....	
	7. Certificado de posesión N°:.....	
	8. Otra situación	

ADMINISTRADO POR:
Nombre: MINISTERIO DE CULTURA
Tiempo de administración:

II. DATOS DEL RESPONSABLE	
INSTITUCIÓN ENCARGADA (DIRCETUR/GERCETUR)	
Ninguna	
PERSONA (S) RESPONSABLE (S) DEL INVENTARIO TURÍSTICO	
Nombre:	Israel Díaz Luza
Cargo	Bachiller en turismo
Correo	disrael_18@hotmail.com
Teléfono	91881615
FUENTES BIBLIOGRÁFICAS	
NINGUNA	
Marcar X	MATERIAL AUDIOVISUAL ACTUAL DEL RECURSO TURÍSTICO
X	FOTOGRAFÍAS
	VIDEOS
	OTROS (ESPECIFICAR)
REFERENCIAS DE LAS ÚLTIMAS INTERVENCIONES EN EL RECURSO TURÍSTICO	
NINGUNA	

FECHA	16 de Diciembre del 2020

Nota: Ver anexo. Instructivo para llenado de la ficha de registro – Fase I Categorización

A. DATOS GENERALES				
Nombre del recurso (*)	Inti Pintana			Ficha N° (*2)
Toponimia (*)	El nombre significa donde esta pintado el sol,			
UBICACIÓN		DATOS DE GEOREFERENCIA (*)		
Departamento/Región (*)	Cusco	Coordenadas geográficas (WGS 84)	Latitud	
Provincia (*)	Anta		Longitud	
Distrito (*)	Zurite	Coordenadas UTM (WGS 84) opcional	Latitud	
Otro (*)	Chirapacoy		Longitud	
Referencia:		Altitud (m.s.n.m)		
CLASIFICACIÓN DEL RECURSOS TURÍSTICO		Fotografía actual		
Categoría (*)	Manifestaciones Culturales			
Tipo (*)	Sitios arqueológicos			
Sub tipo (*)	Pinturas rupestres			
DESCRIPCIÓN (*)				
<p>Intipintana es una conjunción de abrigos rocosos donde los primeros hombres que llegaron a Zurite tres mil años antes de Cristo plasmaron su cosmovisión, sus formas de vida y sus actividades diarias en imágenes que sobreviven y que guardan un legado cultural basto.</p>				
Particularidades (*)		Reconocimientos (*)		
<ul style="list-style-type: none"> - Pinturas rupestres del hombre de Zurite, la escena muestra la crianza de 		<ul style="list-style-type: none"> - Ninguno 		

camélidos sudamericanos y su domesticación, también muestra algunos astros.	
Estado actual	Observaciones (*)
- En estado de abandono y deterioro.	Actualmente se construyó un camino peatonal que conecta este atractivo con Quentequentiyoc.

* En el caso de la categoría Folclore y acontecimientos programados, solamente deberá ser llenada los rubros señalados con asterisco.

B. CARACTERÍSTICAS DE LA VISITA DEL RECURSO TURÍSTICO					
TIPO DE VISITANTE (*) (Se puede considerar más de una opción)					
Indicar la cantidad de visitantes al recursos (Datos absolutos y comprobables)					
Total de visitantes		Fuente de datos	Año	Comentario:	
Turistas extranjeros		Propia	2020	Actualmente se vienen habilitando accesos a este atractivo	
Turistas nacionales					
Visitantes locales (excursionistas)	x				
ruta de acceso al recurso turístico					
La ruta de acceso se compone de "recorridos". Especificar cada uno de los recorridos y tramos existentes desde la capital de región, provincia o distrito mas cercano (Según sea el caso) hacia el recurso turístico. Considerar el tipo de vía, la distancia y el tiempo utilizado; lo cual se definirá en kilómetros y horas para cada medio de acceso. Puede existir mas de un recorrido para llegar al recurso turístico.					
Recorrido¹	Tramo²	Tipo de acceso³	Medio de transporte⁴	Tipo de vía terrestre⁵	Distancia en km/tiempo⁶
1	Plaza de Zurite – Carretera hacia Iacanterá – Chucllumillay – Intipintana.	Terrestre	Caminoneta	Viaafrimanda	15 minutos

2	Plaza de Zurite – Campana Orco-Chucllumillay - Intipintana	Terrestre	A pie	Camino de herradura	40 minutos

1 Se utilizarán los número para cada recorrido (1, 2, 3,..)
2 Se señalar{an los lugares que forman el tramo
3Se indicará el acceso correspondiente: aéreo, terrestre, marítimo, lacustre/fluvial
4Se refiere al medio de transporte utilizado en el tramo (bus, taxi, caballo, motocarro, auto, etc.)
5Solo para el caso de vías de acceso terrestre, indicar el tipo de vía: trocha carrozable, camino peatonal, camino de herradura, vía afirmada, vía asfaltada u otros.
6 Se refiere a que puede ser expresado en Km o en tiempo (día, horas, minutos)

Marcar X	TIPO DE INGRESO:	OBSERVACIONES:
x	Libre	- Cualquier persona puede tener acceso a las pinturas rupestres, esto lo pone en riesgo de pérdida y deterioro.
	Semi-restringido (previo permiso)	
	Previa presentación de boleto o ticket (especificar{a tarifa: niños, adultos, estudiantes, etc.)	
	Otro (especificar):.....	

ÉPOCA PROPICIA DE VISITA AL RECURSO(se puede marcar con X, más de una opción)

Marcar X	Mencionar si la visita se puede realizar durante:
x	Todo el año
	Esporádicamente-algunos meses (especificar)
	Fines de semana (especificar)
	Otros (especificar motivo, evento internacional, nacional o festividad y fecha):.....

HORARIO DE VISITA: 8:00 am – 4:00pm

ESPECIFICACIONES: El horario de visita solo es recomendado.

* En el caso de la categoría Folclore y acontecimientos programados, solamente deberá ser llenada los rubros señalados con asterisco.

C, ACTIVIDADES TURÍSTICAS (Se puede marcar con X, más de una opción)

Marcar X	NATURALEZA	Marcar X	DEPORTES / AVENTURA
	Observación de aves(especificar)		Ala Delta
	Observación de fauna(especificar)	X	Caminata / trekking
	Observación de Flora(especificar)		Caza deportiva
	Observación de paisaje		Ciclismo
Marcar X	PASEOS		Escalada de roca
	Cruceros		Esqui sobre nieve
	Paseos en bote		Espeleismo
	Paseos en caballito de totora		Parapente
	Paseos en caballo		Cabalgatas
	Paseos en carruaje		Pesca de altura
	Paseos en lancha o canoa		Pesca submarina
	Paseos en pedales		Puenting
	Paseos en yate		Sandboard
	Paseos en bicicleta		Zip-Line / Canopy
	Sobrevuelo en aeronave		Escalada en hielo
	Paseos en cuatrimotos		Montañismo
	Paseos en embarcaciones		Camping
	Paseos en motocicleta		Eco-caminata sobre las copas de los árboles
	Otros (especificar).....		Otros (especificar).....

Marcar X	DEPORTES ACUÁTICOS	Marcar X	CULTURA Y FOLCLORE
	Buceo / diving		Ferias
	Canotaje		Degustación de platos típicos, productos o bebidas típicas
	Rafting		Rituales místicos o tradicionales
	Esquí acuático		Visita y participación en actividades de vida cotidiana de la comunidad
	Sea Kayac		Apreciación de muestras o actividades artísticas (danza, teatro, canto, pintura, escultura, etc)
	Motonáutica		Actividades religiosas o patronales
	Natación		Participación y/u observación del proceso de elaboración de productos locales
	Pesca deportiva	Marcar X	OTROS
	Remo		Compras de artesanía /souvenir
	Tabla hawaiana (surfing) o bodyboard		Compra de productos regionales
	Vela (sindsurf)		Estudios e investigación
	Kitesurf		Realización de eventos
	Otros (especificar).....		Toma de fotografías y filmaciones
			Otros (especificar).....

D, SERVICIOS TURÍSTICOS ACTUALES(se puede marcar con X, más de una opción)

D1. Instalaciones Privadas	EN EL RECURSO	FUERA DEL RECURSO	
ALOJAMIENTO	Marcar X	Marcar X	Ciudad más cercana donde se ubica el servicio
Hoteles especificar/categoría)		x	Zurite
Albergues		x	Zurite
Apart-hoteles			
Hostales			
EE.HH (S/clase ni categoría)			
Otros (especificar)campamento		x	Zurite
ALIMENTACIÓN			Ciudad más cercana donde se ubica el servicio
Restaurantes			
Kioscos de comida y bebidas		x	Zurite
Bares			
Fuentes de soda			
Cafeterías			
Venta de comida rápida			
Otros (especificar)Bodegas		x	Zurite
OTROS SERVICIOS TURÍSTICOS			Ciudad más cercana donde se ubica el servicio
Agencias de viaje			
Servicios de guiado: idioma.....			
Venta de artesanía			
Alquiler de camioneta 4X4			

Alquiler de carruajes			
Alquiler de botes			
Alquiler de pedalones			
Alquiler de caballos			
Alquiler de bicicletas			
Otros (especificar).....			
LUGARES DE RECREACIÓN			Ciudad más cercana donde se ubica el servicio
Discotecas			
Peñas			
Cines y teatros			
Juegos de casino y/o tragamonedas			
Karaoke			
Juegos infantiles			
Centros deportivos		x	Zurite
Hipódromos			
Lugares de picnic			
Otros (especificar).....			

D2. Instalaciones públicas	EN EL RECURSO		FUERA DEL RECURSO	
	Marcar X		Marcar X	Ciudad más cercana donde se ubica el servicio
Miradores turísticos				
Estacionamiento de vehículos				
Señales turísticas de orientación			X	Zurite
Señales turísticas de interpretación				
Boletería				
Zonas de muestras artesanales, souvenirs, otros				
Centros de interpretación				
Instalación para la exposición de flora o fauna silvestre				
Paradores turísticos				
Embarcaderos				
Muelles turísticos				
Marina turística				
Oficina de información turística				
Zonas de campamento (camping)			X	Zurite
Estancia para animales de transporte turístico (acémilas, caballos, llamas)				
Orquideario				
Caminos peatonales			X	Zurite
Caminos de herradura			X	Zurite
Puesto de auxilio rápido				
Refugios (para recorridos largos)				

Museo de sitio			
Otros (especificar)			

E. SERVICIOS COMPLEMENTARIOS (se puede marcar con X, más de una opción)			
	EN EL RECURSO	FUERA DEL RECURSO	
	Marcar X	Marcar X	
Servicios de internet		x	Zurite
Bancos			
Cajero automático			
Casa de cambio			
Estación de servicios, grifos, gasolineras y gasocentros			
Servicios de correos			
Servicios de estacionamiento			
Servicios de taxis			
Centro de salud –tópico		x	Zurite
Venta de materiales para fotografía			
Seguridad /POLTUR/comisaría		x	Zurite
Alquiler y compras de equipos deportivos			
Librerías			
Bodegas o minimarkets		x	Zurite
Otros (especificar)			
F. CONDICIONES DE ACCESIBILIDAD PARA EL VISITANTE (Se puede marcar con X, más de una opción)			
PÚBLICOS	EN EL RECURSO		
	INSTALACIONES	ACTIVIDADES 7/O	EQUIPAMIENTO

			PROGRAMAS			
	Marcar	Especificar	Marcar	Especificar	Marcar	Especificar
Personas con discapacidad						
• Física						
• Mental						
• Intelectual						
• Sensorial						
Niños						
Jóvenes						
Adulto mayor						
Otros						
OBSERVACIONES	El recurso no cuenta con ninguna de estas categorías.					

G. INFRAESTRUCTURA BÁSICA (Se puede marcar con X, más de una opción)			
	EN EL RECURSO	FUERA DEL RECURSO	
	Marcar X	Marcar X	Ciudad más cercana donde se ubica el servicio
Agua potable		x	Zurite


Luz (suministro eléctrico)		x	Zurite
Energía alternativa			
Teléfono		x	Zurite
Alcantarillado		x	Zurite
Sistema de tratamiento			
Alternativa de residuos (biodigestor, pozo séptico, otros)			
Señalización		x	Zurite
Otra:.....			

H. SANEAMIENTO FÍSICO LEGAL 8Se puede marcar con X, más de una opción		
Marcar X	PROPIEDAD DEL RECURSO TURÍSTICOS	
X	PÚBLICO	NOMBRE: Intipintana
	PRIVADO	NOMBRE:.....
	Otra situación	
Marcar X	DOCUMENTOS DE SANEAMIENTO FÍSICO LEGAL	
	9. Ficha registral:.....Número de partida:.....	
	10. Certificado de compra-venta:.....	
	11. Certificado de posesión N°:.....	
	12. Otra situación	

ADMINISTRADO POR:
Nombre: Ministerio de Cultura
Tiempo de administración:

III. DATOS DEL RESPONSABLE	
INSTITUCIÓN ENCARGADA (DIRCETUR/GERCETUR)	
Ninguna	
PERSONA (S) RESPONSABLE (S) DEL INVENTARIO TURÍSTICO	
Nombre:	Israel Díaz Luza
Cargo	Bachiller en Turismo
Correo	disrael_18@hotmail.com
Teléfono	918881615
FUENTES BIBLIOGRÁFICAS	
Ninguna	
Marcar X	MATERIAL AUDIOVISUAL ACTUAL DEL RECURSO TURÍSTICO
X	FOTOGRAFÍAS
	VIDEOS
	OTROS (ESPECIFICAR)
REFERENCIAS DE LAS ÚLTIMAS INTERVENCIONES EN EL RECURSO TURÍSTICO	
Ninguna.	
FECHA	16 de Diciembre del 2020

Nota: Ver anexo. Instructivo para llenado de la ficha de registro – Fase I Categorización

A. DATOS GENERALES				
Nombre del recurso (*)	Quentequentiyoc			Ficha N° (*3)
Toponimia (*)	Deriba de la palabra quechua q'ente que significa picaflor.			
UBICACIÓN		DATOS DE GEOREFERENCIA (*)		
Departamento/Región (*)	Cusco	Coordenadas geográficas (WGS 84)	Latitud	
Provincia (*)	Anta		Longitud	
Distrito (*)	Zurite	Coordenadas UTM (WGS 84) opcional	Latitud	
Otro (*)			Longitud	
Referencia:		Altitud (m.s.n.m)		
CLASIFICACIÓN DEL RECURSOS TURÍSTICO		Fotografía actual		
Categoría (*)				
Tipo (*)	Cultural			
Sub tipo (*)				
DESCRIPCIÓN (*)				
Pequeños andes que tiene la forma de un picaflor en vuelo, tiene las alas extendidas y la cola larga, se encuentra en una quebrada donde se genera un microclima adecuado para la domesticación de diversos cultivos andinos.				
Particularidades (*)		Reconocimientos (*)		
<ul style="list-style-type: none"> - Andenes en forma de picaflor - Conectado al QapacÑan 		<ul style="list-style-type: none"> - Ninguno 		
Estado actual		Observaciones (*)		

- En mantenimiento	- Actualmente se vienen realizando labores de limpieza
--------------------	--

* En el caso de la categoría Folclore y acontecimientos programados, solamente deberá ser llenada los rubros señalados con asterisco.

B. CARACTERÍSTICAS DE LA VISITA DEL RECURSO TURÍSTICO					
TIPO DE VISITANTE (*) (Se puede considerar más de una opción)					
Indicar la cantidad de visitantes al recursos (Datos absolutos y comprobables)					
Total de visitantes		Fuente de datos	Año	Comentario:	
Turistas extranjeros		Propia	2020	En su mayoría los visitantes son locales de la región.	
Turistas nacionales	x				
Visitantes locales (excursionistas)	x				
RUTA DE ACCESO AL RECURSO TURÍSTICO					
La ruta de acceso se compone de “recorridos”. Especificar cada uno de los recorridos y tramos existentes desde la capital de región, provincia o distrito mas cercano (Según sea el caso) hacia el recurso turístico. Considerar el tipo de vía, la distancia y el tiempo utilizado; lo cual se definirá en kilómetros y horas para cada medio de acceso. Puede existir mas de un recorrido para llegar al recurso turístico.					
Recorrido¹	Tramo²	Tipo de acceso³	Medio de transporte⁴	Tipo de vía terrestre⁵	Distancia en km/tiempo⁶
1	Plaza de Zurite – Carretera hacia la cantera – Chucllumillay – Q’entequentiyoc	Terrestre	Camioneta	Vía afirmada	15 minutos.
2	Plaza de Zurite – Camapano Orco – Chelllumillay – Q’entequentiyoc.	Terrestre	A pie	Camino de herradura	35 minutos.
1 Se utilizarán los número para cada recorrido (1, 2, 3,...) 2 Se señalar{an los lugares que forman el tramo 3 Se indicará el acceso correspondiente: aéreo, terrestre, marítimo, lacustre/fluvial 4 Se refiere al medio de transporte utilizado en el tramo (bus, taxi, caballo, motocarro, auto, etc.) 5 Solo para el caso de vías de acceso terrestre, indicar el tipo de vía: trocha carrozable, camino peatonal, camino de herradura, vía afirmada, vía asfaltada u otros.					

6 Se refiere a que puede ser expresado en Km o en tiempo (día, horas, minutos)		
Marcar X	TIPO DE INGRESO:	OBSERVACIONES:
X	Libre	El día de la observación personal del Ministerio de Cultura estaba colocando algunas señalizaciones
	Semi-restringido (previo permiso)	
	Previa presentación de boleto o ticket (especificar{a tarifa: niños, adultos, estudiantes, etc.)	
	Otro (especificar):.....	
ÉPOCA PROPICIA DE VISITA AL RECURSO (se puede marcar con X, más de una opción)		
Marcar X	Mencionar si la visita se puede realizar durante:	
X	Todo el año	
	Esporádicamente-algunos meses (especificar)	
	Fines de semana (especificar)	
	Otros (especificar motivo, evento internacional, nacional o festividad y fecha):.....	
HORARIO DE VISITA: 8:00 am – 4:00 pm.		
ESPECIFICACIONES:EL horario de visita solo es recomendado.		

* En el caso de la categoría Folclore y acontecimientos programados, solamente deberá ser llenada los rubros señalados con asterisco.

C, ACTIVIDADES TURÍSTICAS (Se puede marcar con X, más de una opción)			
Marcar X	NATURALEZA	Marcar X	DEPORTES / AVENTURA
	Observación de aves (especificar)		Ala Delta
	Observación de fauna (especificar)	X	Caminata / trekking
	Observación de Flora (especificar)		Caza deportiva
	Observación de paisaje		Ciclismo
Marcar X	PASEOS		Escalada de roca
	Cruceros		Esqui sobre nieve
	Paseos en bote		Espeleismo
	Paseos en caballito de totora		Parapente

	Paseos en caballo		Cabalgatas
	Paseos en carruaje		Pesca de altura
	Paseos en lancha o canoa		Pesca submarina
	Paseos en pedales		Puenting
	Paseos en yate		Sandboard
	Paseos en bicicleta		Zip-Line / Canopy
	Sobrevuelo en aeronave		Escalada en hielo
	Paseos en cuatrimotos		Montañismo
	Paseos en embarcaciones		Camping
	Paseos en motocicleta		Eco-caminata sobre las copas de los árboles
	Otros (especificar).....		Otros (especificar).....
Marcar X	DEPORTES ACUÁTICOS	Marcar X	CULTURA Y FOLCLORE
	Buceo / diving		Ferías
	Canotaje		Degustación de platos típicos, productos o bebidas típicas
	Rafting		Rituales místicos o tradicionales
	Esquí acuático		Visita y participación en actividades de vida cotidiana de la comunidad
	Sea Kayac		Apreciación de muestras o actividades artísticas (danza, teatro, canto, pintura, escultura, etc)
	Motonáutica		Actividades religiosas o patronales
	Natación		Participación y/u observación del proceso de elaboración de productos locales
	Pesca deportiva	Marcar X	OTROS

	Remo		Compras de artesanía /souvenir
	Tabla hawaiana (surfing) o bodyboard		Compra de productos regionales
	Vela (sindsurf)		Estudios e investigación
	Kitesurf		Realización de eventos
	Otros (especificar).....		Toma de fotografías y filmaciones
			Otros (especificar).....

D, SERVICIOS TURÍSTICOS ACTUALES (se puede marcar con X, más de una opción)			
D1. Instalaciones Privadas	EN EL RECURSO	FUERA DEL RECURSO	
ALOJAMIENTO	Marcar X	Marcar X	Ciudad más cercana donde se ubica el servicio
Hoteles (especificar/categoría)			
Albergues			
Apart-hoteles			
Hostales		X	Zurite
EE.HH (S/clase ni categoría)			
Otros (especificar)Campamento		X	Zurite
ALIMENTACIÓN			Ciudad más cercana donde se ubica el servicio
Restaurantes			
Kioscos de comida y bebidas		X	Zurite
Bares			
Fuentes de soda			

Cafeterías			
Venta de comida rápida			
Otros (especificar) Bodegas		X	Zurite
OTROS SERVICIOS TURÍSTICOS			Ciudad más cercana donde se ubica el servicio
Agencias de viaje			
Servicios de guiado: idioma.....			
Venta de artesanía			
Alquiler de camioneta 4X4			
Alquiler de carruajes			
Alquiler de botes			
Alquiler de pedales			
Alquiler de caballos			
Alquiler de bicicletas			
Otros (especificar).....			
LUGARES DE RECREACIÓN			Ciudad más cercana donde se ubica el servicio
Discotecas			
Peñas			
Cines y teatros			
Juegos de casino y/o tragamonedas			
Karaoke			
Juegos infantiles			
Centros deportivos		X	Zurite
Hipódromos			
Lugares de picnic			
Otros (especificar).....			

D2. Instalaciones públicas	EN EL RECURSO	FUERA DEL RECURSO	
	Marcar X	Marcar X	Ciudad más cercana donde se ubica el servicio
Miradores turísticos			
Estacionamiento de vehículos			
Señales turísticas de orientación		X	Zurite
Señales turísticas de interpretación			
Boletería			
Zonas de muestras artesanales, souvenirs, otros			
Centros de interpretación			
Instalación para la exposición de flora o fauna silvestre			
Paradores turísticos			
Embarcaderos			
Muelles turísticos			
Marina turística			
Oficina de información turística			
Zonas de campamento (camping)		X	Zurite
Estancia para animales de transporte turístico (acémilas, caballos, llamas)			
Orquideario			
Caminos peatonales		X	Zurite
Caminos de herradura		X	Zurite
Puesto de auxilio rápido			
Refugios (para recorridos largos)			

Museo de sitio			
Otros (especificar)			

E. SERVICIOS COMPLEMENTARIOS (se puede marcar con X, más de una opción)						
	EN EL RECURSO		FUERA DEL RECURSO			
	Marcar X		Marcar X			
Servicios de internet			X		Zurite	
Bancos						
Cajero automático						
Casa de cambio						
Estación de servicios, grifos, gasolineras y gasocentros						
Servicios de correos						
Servicios de estacionamiento						
Servicios de taxis						
Centro de salud –tópico			X		Zurite	
Venta de materiales para fotografía						
Seguridad /POLTUR/comisarfa			X		Zurite	
Alquiler y compras de equipos deportivos						
Librerías						
Bodegas o minimarkets			X		Zurite	
Otros (especificar)						
F. CONDICIONES DE ACCESIBILIDAD PARA EL VISITANTE (Se puede marcar con X, más de una opción)						
PÚBLICOS	EN EL RECURSO					
	INSTALACIONES		ACTIVIDADES 7/O PROGRAMAS		EQUIPAMIENTO	
	Marcar	Especificar	Marcar	Especificar	Marcar	Especificar

Personas con discapacidad						
• Física						
• Mental						
• Intelectual						
• Sensorial						
Niños						
Jóvenes						
Adulto mayor						
Otros						
OBSERVACIONES	El recurso no cuenta con ninguna de estas categorías.					

G. INFRAESTRUCTURA BÁSICA (Se puede marcar con X, más de una opción)			
	EN EL RECURSO	FUERA DEL RECURSO	
	Marcar X	Marcar X	Ciudad más cercana donde se ubica el servicio
Agua potable		X	Zurite
Luz (suministro eléctrico)		X	Zurite
Energía alternativa			
Teléfono		X	Zurite

Alcantarillado		X	Zurite
Sistema de tratamiento			
Alternativa de residuos (biodigestor, pozo séptico, otros)			
Señalización		X	Zurite
Otra:			

H. SANEAMIENTO FÍSICO LEGAL 8Se puede marcar con X, más de una opción

Marcar X	PROPIEDAD DEL RECURSO TURÍSTICOS	
X	PÚBLICO	NOMBRE: Q'entequentiyoc
	PRIVADO	NOMBRE:
	Otra situación	
Marcar X	DOCUMENTOS DE SANEAMIENTO FÍSICO LEGAL	
	13. Ficha registral:.....Número de partida:.....	
	14. Certificado de compra-venta:.....	
	15. Certificado de posesión N°:.....	
	16. Otra situación	
ADMINISTRADO POR:		
Nombre: Ministerio de Cultura.		
Tiempo de administración:		

IV. DATOS DEL RESPONSABLE	
INSTITUCIÓN ENCARGADA (DIRCETUR/GERCETUR)	
Ninguna	
PERSONA (S) RESPONSABLE (S) DEL INVENTARIO TURÍSTICO	
Nombre:	Israel Díaz Luza
Cargo	Bachiller en Turismo
Correo	disrael_18@hotmail.com
Teléfono	918881615
FUENTES BIBLIOGRÁFICAS	
Ninguna	
Marcar X	MATERIAL AUDIOVISUAL ACTUAL DEL RECURSO TURÍSTICO
X	FOTOGRAFÍAS
	VIDEOS
	OTROS (ESPECIFICAR)
REFERENCIAS DE LAS ÚLTIMAS INTERVENCIONES EN EL RECURSO TURÍSTICO	
Ninguna	
FECHA	16 de Diciembre del 2020

Nota: Ver anexo. Instructivo para llenado de la ficha de registro – Fase I Categorización

A. DATOS GENERALES				
Nombre del recurso (*)	QueuñaWayc'ó			Ficha N° (*4)
Toponimia (*)	Queuña: es un árbol nativo de los andes,			
UBICACIÓN		DATOS DE GEOREFERENCIA (*)		
Departamento/Región (*)	Cusco	Coordenadas geográficas (WGS 84)	Latitud	
Provincia (*)	Anta		Longitud	
Distrito (*)	Zurite	Coordenadas UTM (WGS 84) opcional	Latitud	
Otro (*)	QueuñaWayc'ó		Longitud	
Referencia:	QueuñaWayc'ó	Altitud (m.s.n.m)		
CLASIFICACIÓN DEL RECURSOS TURÍSTICO		Fotografía actual		
Categoría (*)	Sitios naturales			
Tipo (*)	Zonas paisajísticas			
Sub tipo (*)	Bosques			
DESCRIPCIÓN (*)				
QueuñaWayc'ó, viene a ser un bosque enteramente de queuñas, estos árboles nativos son generadores de bancos de agua, este bosque se encuentra en un estado óptimo y representa un atractivo con gran potencial.				
Particularidades (*)				
<ul style="list-style-type: none"> - Bosque de queuñas. - Generador de agua. 		<ul style="list-style-type: none"> - Ninguno 		

Estado actual	Observaciones (*)
- En estado natural	- Actualmente nadie le presta atención ni se conserva.

* En el caso de la categoría Folclore y acontecimientos programados, solamente deberá ser llenada los rubros señalados con asterisco

C. CARACTERÍSTICAS DE LA VISITA DEL RECURSO TURÍSTICO					
TIPO DE VISITANTE (*) (Se puede considerar más de una opción)					
Indicar la cantidad de visitantes al recursos (Datos absolutos y comprobables)					
Total de visitantes		Fuente de datos	Año	Comentario:	
Turistas extranjeros		Propia	2020	En su mayoría los visitantes son locales de la región.	
Turistas nacionales					
Visitantes locales (excursionistas)	x				
RUTA DE ACCESO AL RECURSO TURÍSTICO					
La ruta de acceso se compone de "recorridos". Especificar cada uno de los recorridos y tramos existentes desde la capital de región, provincia o distrito mas cercano (Según sea el caso) hacia el recurso turístico. Considerar el tipo de vía, la distancia y el tiempo utilizado; lo cual se definirá en kilómetros y horas para cada medio de acceso. Puede existir mas de un recorrido para llegar al recurso turístico.					
Recorrido¹	Tramo²	Tipo de acceso³	Medio de transporte⁴	Tipo de vía terrestre⁵	Distancia en km/tiempo⁶
1.	Plaza de Zurite – Camapano Orco – Chellumillay – Q’entequentiyoc - QueuñaWayc’o	Terrestre	A pie	Camino de herradura	41 minutos

1 Se utilizarán los número para cada recorrido (1, 2, 3,..)

2 Se señalaran los lugares que forman el tramo

3 Se indicará el acceso correspondiente: aéreo, terrestre, marítimo, lacustre/fluvial

4 Se refiere al medio de transporte utilizado en el tramo (bus, taxi, caballo, motocarro, auto, etc.)

5 Solo para el caso de vías de acceso terrestre, indicar el tipo de vía: trocha carrozable, camino peatonal, camino de herradura, vía afirmada, vía asfaltada u otros.

6 Se refiere a que puede ser expresado en Km o en tiempo (día, horas, minutos)

Marcar X	TIPO DE INGRESO:	OBSERVACIONES:
X	Libre	No existe control de ingreso, todos pueden ingresar, esto puede generar atentados como incendios, etc.
	Semi-restinguido (previo permiso)	
	Previa presentación de boleto o ticket (especificar{a tarifa: niños, adultos, estudiantes, etc.)	
	Otro (especificar):.....	

ÉPOCA PROPICIA DE VISITA AL RECURSO(se puede marcar con X, más de una opción)

Marcar X	Mencionar si la visita se puede realizar durante:
X	Todo el año
	Esporádicamente-algunos meses (especificar)
	Fines de semana (especificar)
	Otros (especificar motivo, evento internacional, nacional o festividad y fecha):.....

HORARIO DE VISITA: De 8:00 am – 4:00pm

ESPECIFICACIONES: El horario de visita es recomendado

* En el caso de la categoría Folclore y acontecimientos programados, solamente deberá ser llenada los rubros señalados con asterisco.

C, ACTIVIDADES TURÍSTICAS (Se puede marcar con X, más de una opción)			
Marcar X	NATURALEZA	Marcar X	DEPORTES / AVENTURA
	Observación de aves(especificar)		Ala Delta
	Observación de fauna(especificar)	X	Caminata / trekking
	Observación de Flora(especificar)		Caza deportiva
	Observación de paisaje		Ciclismo
Marcar X	PASEOS		Escalada de roca
	Cruceros		Esqui sobre nieve
	Paseos en bote		Espeleismo
	Paseos en caballito de totora		Parapente
	Paseos en caballo		Cabalgatas
	Paseos en carruaje		Pesca de altura
	Paseos en lancha o canoa		Pesca submarina
	Paseos en pedalones		Puenting
	Paseos en yate		Sandboard
	Paseos en bicicleta		Zip-Line / Canopy
	Sobrevuelo en aeronave		Escalada en hielo
	Paseos en cuatrimotos		Montañismo
	Paseos en embarcaciones		Camping
	Paseos en motocicleta		Eco-caminata sobre las copas de los árboles
	Otros (especificar).....		Otros (especificar).....
Marcar X	DEPORTES ACUÁTICOS	Marcar X	CULTURA Y FOLCLORE
	Buceo / diving		Ferías
	Canotaje		Degustación de platos típicos, productos o bebidas típicas

	Rafting		Rituales místicos o tradicionales
	Esquí acuático		Visita y participación en actividades de vida cotidiana de la comunidad
	Sea Kayac		Apreciación de muestras o actividades artísticas (danza, teatro, canto, pintura, escultura, etc)
	Motonáutica		Actividades religiosas o patronales
	Natación		Participación y/u observación del proceso de elaboración de productos locales
	Pesca deportiva	Marcar X	OTROS
	Remo		Compras de artesanía /souvenir
	Tabla hawaiana (surfing) o bodyboard		Compra de productos regionales
	Vela (sindsurf)		Estudios e investigación
	Kitesurf		Realización de eventos
	Otros (especificar).....		Toma de fotografías y filmaciones
			Otros (especificar).....

D, SERVICIOS TURÍSTICOS ACTUALES (se puede marcar con X, más de una opción)			
D1. Instalaciones Privadas	EN EL RECURSO	FUERA DEL RECURSO	
ALOJAMIENTO	Marcar X	Marcar X	Ciudad más cercana donde

			se ubica el servicio
Hoteles especificar/categoría)			
Albergues			
Apart-hoteles			
Hostales		X	Zurite
EE.HH (S/clase ni categoría)			
Otros (especificar)Campamento		X	Zurite
ALIMENTACIÓN			Ciudad más cercana donde se ubica el servicio
Restaurantes			
Kioscos de comida y bebidas			
Bares			
Fuentes de soda			
Cafeterías			
Venta de comida rápida			
Otros (especificar)Bodegas		X	Zurite
OTROS SERVICIOS TURÍSTICOS			Ciudad más cercana donde se ubica el servicio
Agencias de viaje			
Servicios de guiado: idioma.....			
Venta de artesanía			
Alquiler de camioneta 4X4			
Alquiler de carruajes			
Alquiler de botes			
Alquiler de pedalones			
Alquiler de caballos			

Alquiler de bicicletas			
Otros (especificar).....			
LUGARES DE RECREACIÓN			Ciudad más cercana donde se ubica el servicio
Discotecas			
Peñas			
Cines y teatros			
Juegos de casino y/o tragamonedas			
Karaoke			
Juegos infantiles			
Centros deportivos		X	Zurite
Hipódromos			
Lugares de picnic			
Otros (especificar).....			

D2. Instalaciones públicas	EN EL RECURSO	FUERA DEL RECURSO	
	Marcar X	Marcar X	Ciudad más cercana donde se ubica el servicio
Miradores turísticos			
Estacionamiento de vehículos			
Señales turísticas de orientación		X	Zurite
Señales turísticas de interpretación			
Boletería			
Zonas de muestras artesanales, souvenirs, otros			

Centros de interpretación			
Instalación para la exposición de flora o fauna silvestre			
Paradores turísticos			
Embarcaderos			
Muelles turísticos			
Marina turística			
Oficina de información turística			
Zonas de campamento (camping)		X	Zurite
Estancia para animales de transporte turístico (acémilas, caballos, llamas)			
Orquideario			
Caminos peatonales		X	Zurite
Caminos de herradura		X	Zurite
Puesto de auxilio rápido			
Refugios (para recorridos largos)			
Museo de sitio			
Otros (especificar)			

E. SERVICIOS COMPLEMENTARIOS (se puede marcar con X, más de una opción)			
	EN EL RECURSO		FUERA DEL RECURSO
	Marcar X	Marcar X	
Servicios de internet		X	Zurite
Bancos			
Cajero automático			
Casa de cambio			
Estación de servicios, grifos,			

gasolineras y gasocentros			
Servicios de correos			
Servicios de estacionamiento			
Servicios de taxis			
Centro de salud –tópico		X	Zurite
Venta de materiales para fotografía			
Seguridad /POLTUR/comisaría		X	Zurite
Alquiler y compras de equipos deportivos			
Librerías			
Bodegas o minimarkets		X	Zurite
Otros (especificar)			

F. CONDICIONES DE ACCESIBILIDAD PARA EL VISITANTE (Se puede marcar con X, más de una opción)

PÚBLICOS	EN EL RECURSO					
	INSTALACIONES		ACTIVIDADES 7/O PROGRAMAS		EQUIPAMIENTO	
	Marcar	Especificar	Marcar	Especificar	Marcar	Especificar
Personas con discapacidad						
• Física						
• Mental						

• Intelectual						
• Sensorial						
Niños						
Jóvenes						
Adulto mayor						
Otros						
OBSERVACIONES	El recurso no cuenta con ninguna de las categorías.					

G. INFRAESTRUCTURA BÁSICA (Se puede marcar con X, más de una opción)			
	EN EL RECURSO	FUERA DEL RECURSO	
	Marcar X	Marcar X	Ciudad más cercana donde se ubica el servicio
Agua potable		X	Zurite
Luz (suministro eléctrico)		X	Zurite
Energía alternativa			
Teléfono		X	Zurite
Alcantarillado		X	Zurite
Sistema de tratamiento			

Alternativa de residuos (biodigestor, pozo séptico, otros)			
Señalización			
Otra:.....			

H. SANEAMIENTO FÍSICO LEGAL 8Se puede marcar con X, más de una opción		
Marcar X	PROPIEDAD DEL RECURSO TURÍSTICOS	
X	PÚBLICO	NOMBRE: QueuñaWayc'ó
	PRIVADO	NOMBRE:.....
	Otra situación	
Marcar X	DOCUMENTOS DE SANEAMIENTO FÍSICO LEGAL	
	17. Ficha registral:.....Número de partida:.....	
	18. Certificado de compra-venta:.....	
	19. Certificado de posesión N°:.....	
	20. Otra situación	
ADMINISTRADO POR:		
Nombre:		
Tiempo de administración:		

V. DATOS DEL RESPONSABLE	
INSTITUCIÓN ENCARGADA (DIRCETUR/GERCETUR)	
Ninguna	
PERSONA (S) RESPONSABLE (S) DEL INVENTARIO TURÍSTICO	
Nombre:	Israel Diaz Luza
Cargo	Bachiller en turismo
Correo	disrael_18@hotmail.com
Teléfono	918881615
FUENTES BIBLIOGRÁFICAS	
Ninguna	
Marcar X	MATERIAL AUDIOVISUAL ACTUAL DEL RECURSO TURÍSTICO
X	FOTOGRAFÍAS
	VIDEOS
	OTROS (ESPECIFICAR)
REFERENCIAS DE LAS ÚLTIMAS INTERVENCIONES EN EL RECURSO TURÍSTICO	
Ninguna.	
FECHA	16 de Diciembre del 2020

Nota: Ver anexo. Instructivo para llenado de la ficha de registro – Fase I Categorización

D. DATOS GENERALES				
Nombre del recurso (*)	Chirapayoc			Ficha N° (*5)
Toponimia (*)	Su nombre significa donde cae la pequeña llovizna que se nomina chirapa.			
UBICACIÓN		DATOS DE GEOREFERENCIA (*)		
Departamento/Región (*)	Cusco	Coordenadas geográficas (WGS 84)	Latitud	
Provincia (*)	Anta		Longitud	
Distrito (*)	Zurite	Coordenadas UTM (WGS 84) opcional	Latitud	
Otro (*)	Chirapayoc		Longitud	
Referencia:		Altitud (m.s.n.m)		
CLASIFICACIÓN DEL RECURSOS TURÍSTICO		Fotografía actual		
Categoría (*)	Sitios Naturales			
Tipo (*)	Caídas de agua			
Sub tipo (*)	Catarata			
DESCRIPCIÓN (*)				
Chirapayoc es una catarata natural que se forma a partir de la acumulación de algunos ojos de agua que se encuentran en la parte superior, pero solamente se la puede apreciar durante las épocas de lluvia entre Enero, Febrero y Marzo, es importante pues se encuentra al lado de la pinturas rupestres de Zurite.				
Particularidades (*)		Reconocimientos (*)		
- Catarata que complementa a las pinturas rupestres.		- Ninguno		

Estado actual	Observaciones (*)
- Bueno	- Se necesita cuidado y preservación.

* En el caso de la categoría Folclore y acontecimientos programados, solamente deberá ser llenada los rubros señalados con asterisco.

E. CARACTERÍSTICAS DE LA VISITA DEL RECURSO TURÍSTICO					
TIPO DE VISITANTE (*) (Se puede considerar más de una opción)					
Indicar la cantidad de visitantes al recursos (Datos absolutos y comprobables)					
Total de visitantes		Fuente de datos	Año	Comentario:	
Turistas extranjeros		Propia	2020	En su mayoría los visitantes son locales de la región.	
Turistas nacionales					
Visitantes locales (excursionistas)	x				
RUTA DE ACCESO AL RECURSO TURÍSTICO					
La ruta de acceso se compone de "recorridos". Especificar cada uno de los recorridos y tramos existentes desde la capital de región, provincia o distrito mas cercano (Según sea el caso) hacia el recurso turístico. Considerar el tipo de vía, la distancia y el tiempo utilizado; lo cual se definirá en kilómetros y horas para cada medio de acceso. Puede existir mas de un recorrido para llegar al recurso turístico.					
Recorrido ¹	Tramo ²	Tipo de acceso ³	Medio de transporte ⁴	Tipo de vía terrestre ⁵	Distancia en km/tiempo ⁶
1	Plaza de Zurite – Carretera hacia lacantera – Chucllumillay –Chirapacoy	Terrestre	Camioneta	Viaafrimanda	15 minutos
2	Plaza de Zurite – Campana Orco-Chucllumillay - Chirapayoc	Terrestre	A pie	Camino de herradura	40 minutos

- 1 Se utilizarán los número para cada recorrido (1, 2, 3,..)
- 2 Se señalar{an los lugares que forman el tramo
- 3 Se indicará el acceso correspondiente: aéreo, terrestre, marítimo, lacustre/fluvial
- 4 Se refiere al medio de transporte utilizado en el tramo (bus, taxi, caballo, motocarro, auto, etc.)
- 5 Solo para el caso de vías de acceso terrestre, indicar el tipo de vía: trocha carrozable, camino peatonal, camino de herradura, vía afirmada, vía asfaltada u otros.
- 6 Se refiere a que puede ser expresado en Km o en tiempo (día, horas, minutos)

Marcar X	TIPO DE INGRESO:	OBSERVACIONES:
X	Libre	No existe control alguno de la zona.
	Semi-restringido (previo permiso)	
	Previa presentación de boleto o ticket (especificar{a tarifa: niños, adultos, estudiantes, etc.)	
	Otro (especificar):.....	

ÉPOCA PROPICIA DE VISITA AL RECURSO(se puede marcar con X, más de una opción)

Marcar X	Mencionar si la visita se puede realizar durante:
	Todo el año
X	Esporádicamente-algunos meses (especificar)
	Fines de semana (especificar)
	Otros (especificar motivo, evento internacional, nacional o festividad y fecha):.....

HORARIO DE VISITA: De 8:00 am – 4:00 pm

ESPECIFICACIONES: Se recomienda visitar los mese de Enero Febrero y Marzo.

* En el caso de la categoría Folclore y acontecimientos programados, solamente deberá ser llenada los rubros señalados con asterisco.

C, ACTIVIDADES TURÍSTICAS (Se puede marcar con X, más de una opción)

Marcar X	NATURALEZA	Marcar X	DEPORTES / AVENTURA
	Observación de aves(especificar)		Ala Delta

	Observación de fauna(especificar)	X	Caminata / trekking
	Observación de Flora(especificar)		Caza deportiva
	Observación de paisaje		Ciclismo
Marcar X	PASEOS		Escalada de roca
	Cruceros		Esqui sobre nieve
	Paseos en bote		Espeleismo
	Paseos en caballito de totora		Parapente
	Paseos en caballo		Cabalgatas
	Paseos en carruaje		Pesca de altura
	Paseos en lancha o canoa		Pesca submarina
	Paseos en pedales		Puenting
	Paseos en yate		Sandboard
	Paseos en bicicleta		Zip-Line / Canopy
	Sobrevuelo en aeronave		Escalada en hielo
	Paseos en cuatrimotos		Montañismo
	Paseos en embarcaciones		Camping
	Paseos en motocicleta		Eco-caminata sobre las copas de los árboles
	Otros (especificar).....		Otros (especificar).....
Marcar X	DEPORTES ACUÁTICOS	Marcar X	CULTURA Y FOLCLORE
	Buceo / diving		Ferías
	Canotaje		Degustación de platos típicos, productos o bebidas típicas
	Rafting		Rituales místicos o tradicionales
	Esquí acuático		Visita y participación en actividades de vida cotidiana

			de la comunidad
	Sea Kayac		Apreciación de muestras o actividades artísticas (danza, teatro, canto, pintura, escultura, etc)
	Motonáutica		Actividades religiosas o patronales
	Natación		Participación y/u observación del proceso de elaboración de producto locales
	Pesca deportiva	Marcar X	OTROS
	Remo		Compras de artesanía /souvenir
	Tabla hawaiana (surfing) o bodyboard		Compra de productos regionales
	Vela (sindsurf)		Estudios e investigación
	Kitesurf		Realización de eventos
	Otros (especificar).....		Toma de fotografías y filmaciones
			Otros (especificar).....

D, SERVICIOS TURÍSTICOS ACTUALES (se puede marcar con X, más de una opción)			
D1. Instalaciones Privadas	EN EL RECURSO	FUERA DEL RECURSO	
ALOJAMIENTO	Marcar X	Marcar X	Ciudad más cercana donde se ubica el servicio
Hoteles especificar/categoría)			
Albergues			

Apart-hoteles			
Hostales		X	Zurite
EE.HH (S/clase ni categoría)			
Otros (especificar)Campamento		X	Zurite
ALIMENTACIÓN			Ciudad más cercana donde se ubica el servicio
Restaurantes			
Kioscos de comida y bebidas			
Bares			
Fuentes de soda			
Cafeterías			
Venta de comida rápida			
Otros (especificar) Bodegas		X	Zurite
OTROS SERVICIOS TURÍSTICOS			Ciudad más cercana donde se ubica el servicio
Agencias de viaje			
Servicios de guiado: idioma.....			
Venta de artesanía			
Alquiler de camioneta 4X4			
Alquiler de carruajes			
Alquiler de botes			
Alquiler de pedalones			
Alquiler de caballos			
Alquiler de bicicletas			
Otros (especificar).....			
LUGARES DE RECREACIÓN			Ciudad más cercana donde

			se ubica el servicio
Discotecas			
Peñas			
Cines y teatros			
Juegos de casino y/o tragamonedas			
Karaoke			
Juegos infantiles			
Centros deportivos		X	Zurite
Hipódromos			
Lugares de picnic			
Otros (especificar).....			

D2. Instalaciones públicas	EN EL RECURSO	FUERA DEL RECURSO	
	Marcar X	Marcar X	Ciudad más cercana donde se ubica el servicio
Miradores turísticos			
Estacionamiento de vehículos			
Señales turísticas de orientación			
Señales turísticas de interpretación			
Boletería			
Zonas de muestras artesanales, souvenirs, otros			

Centros de interpretación			
Instalación para la exposición de flora o fauna silvestre			
Paradores turísticos			
Embarcaderos			
Muelles turísticos			
Marina turística			
Oficina de información turística			
Zonas de campamento (camping)		X	Zurite
Estancia para animales de transporte turístico (acémilas, caballos, llamas)			
Orquideario			
Caminos peatonales		X	Zurite
Caminos de herradura		X	Zurite
Puesto de auxilio rápido			
Refugios (para recorridos largos)			
Museo de sitio			
Otros (especificar)			

E. SERVICIOS COMPLEMENTARIOS (se puede marcar con X, más de una opción)			
	EN EL RECURSO		FUERA DEL RECURSO
	Marcar X	Marcar X	
Servicios de internet		X	Zurite
Bancos			
Cajero automático			
Casa de cambio			
Estación de servicios, grifos,			

gasolineras y gasocentros			
Servicios de correos			
Servicios de estacionamiento			
Servicios de taxis			
Centro de salud –tópico		X	Zurite
Venta de materiales para fotografía			
Seguridad /POLTUR/comisaría		X	Zurite
Alquiler y compras de equipos deportivos			
Librerías			
Bodegas o minimarkets		X	Zurite
Otros (especificar)			

F. CONDICIONES DE ACCESIBILIDAD PARA EL VISITANTE (Se puede marcar con X, más de una opción)

PÚBLICOS	EN EL RECURSO					
	INSTALACIONES		ACTIVIDADES 7/O PROGRAMAS		EQUIPAMIENTO	
	Marcar	Especificar	Marcar	Especificar	Marcar	Especificar
Personas con discapacidad						
7 Física						
8 Mental						
9 Intelectual						
10 Sensorial						
Niños						
Jóvenes						

Adulto mayor						
Otros						
OBSERVACIONES	El distrito no cuenta con ninguna de estas categorías.					

G. INFRAESTRUCTURA BÁSICA (Se puede marcar con X, más de una opción)			
	EN EL RECURSO	FUERA DEL RECURSO	
	Marcar X	Marcar X	Ciudad más cercana donde se ubica el servicio
Agua potable		X	Zurite
Luz (suministro eléctrico)		X	Zurite
Energía alternativa			
Teléfono		X	Zurite
Alcantarillado		X	Zurite
Sistema de tratamiento			
Alternativa de residuos (biodigestor, pozo séptico, otros)			
Señalización			

Otra:.....			
------------	--	--	--

H. SANEAMIENTO FÍSICO LEGAL 8Se puede marcar con X, más de una opción		
Marcar X	PROPIEDAD DEL RECURSO TURÍSTICOS	
X	PÚBLICO	NOMBRE: Comunidad Campesina San Nicolas de Bari
	PRIVADO	NOMBRE:.....
	Otra situación	
Marcar X	DOCUMENTOS DE SANEAMIENTO FÍSICO LEGAL	
	21. Ficha registral:.....Número de partida:.....	
	22. Certificado de compra-venta:.....	
	23. Certificado de posesión N°:.....	
	24. Otra situación	
ADMINISTRADO POR:		
Nombre:		
Tiempo de administración:		

VI. DATOS DEL RESPONSABLE	
INSTITUCIÓN ENCARGADA (DIRCETUR/GERCETUR)	
Ninguna	
PERSONA (S) RESPONSABLE (S) DEL INVENTARIO TURÍSTICO	
Nombre:	Israel Díaz Luza
Cargo	Bachiller en Turismo
Correo	disrael_18@hotmail.com
Teléfono	918881615
FUENTES BIBLIOGRÁFICAS	
Ninguna	
Marcar X	MATERIAL AUDIOVISUAL ACTUAL DEL RECURSO TURÍSTICO
X	FOTOGRAFÍAS
	VIDEOS
	OTROS (ESPECIFICAR)
REFERENCIAS DE LAS ÚLTIMAS INTERVENCIONES EN EL RECURSO TURÍSTICO	
Ninguna	
FECHA	16 de Diciembre del 2020

Nota: Ver anexo. Instructivo para llenado de la ficha de registro – Fase I Categorización

Anexo 6: Consentimiento informado.

Carta de Consentimiento informado

Yo, JOSÉ LUIS OLIVERA AGUIÑE....., indico que se me ha explicado que formaré parte del trabajo de investigación: "Condiciones del distrito de Zúñiga para potenciar el turismo cultural, Cusco-Anta 2020". Mis resultados se juntarán con los obtenidos por los demás participantes y en ningún momento se revelará mi identidad.

Se respetará mi decisión de aceptar o no colaborar con la investigación, pudiendo retirarme de ella en cualquier momento, sin que ello implique alguna consecuencia desfavorable para mí.

Por lo expuesto, declaro que:


- He recibido información suficiente sobre el estudio.
- He tenido la oportunidad de efectuar preguntas sobre el estudio.


Se me ha informado que:

- Mi participación es voluntaria.
- Puedo retirarme del estudio, en cualquier momento, sin que ello me perjudique.
- Mis resultados personales no serán informados a nadie.

Por lo expuesto, acepto formar parte de la investigación.

Cusco, 02 de Diciembre del 2020


Firma de la participante


Firma del investigador

Celular N° 918 881615

En caso de cualquier duda e inquietud referente a la investigación, puede escribir al correo electrónico del investigador. distod18@hotmail.com

Carta de Consentimiento informado

Yo, AMERICO DIAZ GUZMAN....., indico que se me ha explicado que formaré parte del trabajo de investigación: "Condiciones del distrito de Zurite para potenciar el turismo cultural Cusco-Mta 2020". Mis resultados se juntarán con los obtenidos por los demás participantes y en ningún momento se revelará mi identidad.

Se respetará mi decisión de aceptar o no colaborar con la investigación, pudiendo retirarme de ella en cualquier momento, sin que ello implique alguna consecuencia desfavorable para mí.

Por lo expuesto, declaro que:

- He recibido información suficiente sobre el estudio.
- He tenido la oportunidad de efectuar preguntas sobre el estudio.

Se me ha informado que:


- Mi participación es voluntaria.
- Puedo retirarme del estudio, en cualquier momento, sin que ello me perjudique.
- Mis resultados personales no serán informados a nadie.

Por lo expuesto, acepto formar parte de la investigación.

Cusco, 02. Diciembre. del 2020



Firma de la participante



Firma del investigador

Celular N° 984581188

En caso de cualquier duda e inquietud referente a la investigación, puede escribir al correo electrónico del investigador.....estebanr@gmail.com.

Carta de Consentimiento informado

Yo, DEMETRIO HUGO MUAYARA JULCA, indico que se me ha explicado que formaré parte del trabajo de investigación: "Condiciones lúdicas para el fomento del teatro cultural Cusco - Año 2020". Mis resultados se juntarán con los obtenidos por los demás participantes y en ningún momento se revelará mi identidad.

Se respetará mi decisión de aceptar o no colaborar con la investigación, pudiendo retirarme de ella en cualquier momento, sin que ello implique alguna consecuencia desfavorable para mí.

Por lo expuesto, declaro que:


- He recibido información suficiente sobre el estudio.
- He tenido la oportunidad de efectuar preguntas sobre el estudio.


Se me ha informado que:

- Mi participación es voluntaria.
- Puedo retirarme del estudio, en cualquier momento, sin que ello me perjudique.
- Mis resultados personales no serán informados a nadie.

Por lo expuesto, acepto formar parte de la investigación.

Cusco, 02 DICIEMBRE del 2020


Firma de la participante


Firma del investigador

Celular N° 940 8949 82

En caso de cualquier duda e inquietud referente a la investigación, puede escribir al correo electrónico del investigador: diarad_18@hotmail.com

Carta de Consentimiento Informado

Yo, Deisy J. Guca Ramirez, indico que se me ha explicado que formaré parte del trabajo de investigación: "CONDICIONES DEL DISTRITO DE ZURITE PARA POTENCIAR EL TURISMO CULTURAL". Mis resultados se juntarán con los obtenidos por los demás participantes y en ningún momento se revelará mi identidad.

Se respetará mi decisión de aceptar o no colaborar con la investigación, pudiendo retirarme de ella en cualquier momento, sin que ello implique alguna consecuencia desfavorable para mí.

Por lo expuesto, declaro que:

- He recibido información suficiente sobre el estudio.
- He tenido la oportunidad de efectuar preguntas sobre el estudio.

Se me ha informado que:

- Mi participación es voluntaria.
- Puedo retirarme del estudio, en cualquier momento, sin que ello me perjudique.
- Mis resultados personales no serán informados a nadie.

Por lo expuesto, acepto formar parte de la investigación.

Cusco, 08. DICIEMBRE del 2020

Firma de la participante

Firma del investigador

Celular N° 944758443.

En caso de cualquier duda e inquietud referente a la investigación, puede escribir al correo electrónico del investigador disced_18@hotmail.com

Carta de Consentimiento informado

Yo, Grimaldo Puyo Quispe, indico que se me ha explicado que formaré parte del trabajo de investigación: "Condiciones del distrito de Zurite para potenciar el Turismo Cultural". Mis resultados se juntarán con los obtenidos por los demás participantes y en ningún momento se revelará mi identidad.

Se respetará mi decisión de aceptar o no colaborar con la investigación, pudiendo retirarme de ella en cualquier momento, sin que ello implique alguna consecuencia desfavorable para mí.

Por lo expuesto, declaro que:

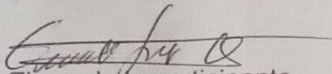
- He recibido información suficiente sobre el estudio.
- He tenido la oportunidad de efectuar preguntas sobre el estudio.

Se me ha informado que:

- Mi participación es voluntaria.
- Puedo retirarme del estudio, en cualquier momento, sin que ello me perjudique.
- Mis resultados personales no serán informados a nadie.

Por lo expuesto, acepto formar parte de la investigación.

Cusco, ~~08~~ Diciembre del 2020


Firma de la participante


Firma del investigador

Celular N°

En caso de cualquier duda e inquietud referente a la investigación, puede escribir al correo electrónico del investigador diarael_18@hotmail.com

Carta de Consentimiento informado

Yo, HUMBERTO DUEÑAS SIHUA, indico que se me ha explicado que formaré parte del trabajo de investigación: "Condicioner del distrito de Zorillo para potenciar el turismo cultural. Areca-Cusco 2020." Mis resultados se juntarán con los obtenidos por los demás participantes y en ningún momento se revelará mi identidad.

Se respetará mi decisión de aceptar o no colaborar con la investigación, pudiendo retirarme de ella en cualquier momento, sin que ello implique alguna consecuencia desfavorable para mí.

Por lo expuesto, declaro que:


- He recibido información suficiente sobre el estudio.
- He tenido la oportunidad de efectuar preguntas sobre el estudio.

Se me ha informado que:


- Mi participación es voluntaria.
- Puedo retirarme del estudio, en cualquier momento, sin que ello me perjudique.
- Mis resultados personales no serán informados a nadie.

Por lo expuesto, acepto formar parte de la investigación.

Cusco, 10 diciembre del 2020



Firma de la participante



Firma del investigador

Celular N°

En caso de cualquier duda e inquietud referente a la investigación, puede escribir al correo electrónico del investigador....s.stahuer@gmail.com.

Carta de Consentimiento informado

Yo, Alberto Tucco Paucarmayta....., indico que se me ha explicado que formaré parte del trabajo de investigación: "Condiciones del distrito de Zurite para potenciar el Turismo Cultural". Mis resultados se juntarán con los obtenidos por los demás participantes y en ningún momento se revelará mi identidad.

Se respetará mi decisión de aceptar o no colaborar con la investigación, pudiendo retirarme de ella en cualquier momento, sin que ello implique alguna consecuencia desfavorable para mí.

Por lo expuesto, declaro que:


- He recibido información suficiente sobre el estudio.
- He tenido la oportunidad de efectuar preguntas sobre el estudio.


Se me ha informado que:

- Mi participación es voluntaria.
- Puedo retirarme del estudio, en cualquier momento, sin que ello me perjudique.
- Mis resultados personales no serán informados a nadie.

Por lo expuesto, acepto formar parte de la investigación.

Cusco, 10 Diciembre del 2020


Firma de la participante


Firma del investigador

Celular N°

En caso de cualquier duda e inquietud referente a la investigación, puede escribir al correo electrónico del investigador dirosal_18@hotmail.com

Carta de Consentimiento informado

Yo, Fortunato Paucamaña Tesari..... indico que se me ha explicado que formaré parte del trabajo de investigación: "Condicionamiento del distrito de Zurete para potenciar el turismo cultural.....". Mis resultados se juntarán con los obtenidos por los demás participantes y en ningún momento se revelará mi identidad.

Se respetará mi decisión de aceptar o no colaborar con la investigación, pudiendo retirarme de ella en cualquier momento, sin que ello implique alguna consecuencia desfavorable para mí.

Por lo expuesto, declaro que:

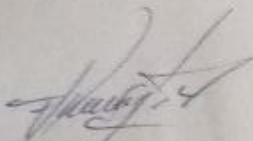
- He recibido información suficiente sobre el estudio.
- He tenido la oportunidad de efectuar preguntas sobre el estudio.

Se me ha informado que:

- Mi participación es voluntaria.
- Puedo retirarme del estudio, en cualquier momento, sin que ello me perjudique.
- Mis resultados personales no serán informados a nadie.

Por lo expuesto, acepto formar parte de la investigación.

Cusco, 12 Diciembre... del 2020



Firma de la participante



Firma del investigador

Celular N°

En caso de cualquier duda e inquietud referente a la investigación, puede escribir al correo electrónico del investigador: devrad_18@hotmail.com

Carta de Consentimiento Informado

Yo María Carina Vega Torres indico que se me ha explicado que formaré parte del trabajo de investigación: "Condiciones del destino. Lucha para potenciar el turismo". Mis resultados se juntarán con los obtenidos por los demás participantes y en ningún momento se revelará mi identidad.

Se respetará mi decisión de aceptar o no colaborar con la investigación, pudiendo retirarme de ella en cualquier momento, sin que ello implique alguna consecuencia desfavorable para mí.

Por lo expuesto, declaro que:

- He recibido información suficiente sobre el estudio.
- He tenido la oportunidad de efectuar preguntas sobre el estudio.

Se me ha informado que:

- Mi participación es voluntaria.
- Puedo retirarme del estudio, en cualquier momento, sin que ello me perjudique.
- Mis resultados personales no serán informados a nadie.

Por lo expuesto, acepto formar parte de la investigación.

Cusco, 12... diciembre del 2020

Firma de la participante

Firma del investigador

Celular N° 954-187684

En caso de cualquier duda e inquietud referente a la investigación, puede escribir al correo electrónico del investigador: estohun@gmail.com.

Carta de Consentimiento informado

Yo, Roscel Usucache Yllalupa..... indico
que se me ha explicado que formaré parte del trabajo de investigación:
"Condiciones del distrito de Funte para potenciar el turismo cultural Cuzco-Andes".
Mis resultados se juntarán con los obtenidos por los demás participantes y en
ningún momento se revelará mi identidad.

Se respetará mi decisión de aceptar o no colaborar con la investigación,
pudiendo retirarme de ella en cualquier momento, sin que ello implique alguna
consecuencia desfavorable para mí.

Por lo expuesto, declaro que:


- He recibido información suficiente sobre el estudio.
- He tenido la oportunidad de efectuar preguntas sobre el estudio.

Se me ha informado que:

- Mi participación es voluntaria.
- Puedo retirarme del estudio, en cualquier momento, sin que ello me perjudique.
- Mis resultados personales no serán informados a nadie.

Por lo expuesto, acepto formar parte de la investigación.

Cusco, 12 de diciembre del 2020



Firma de la participante



Firma del investigador

Celular N° 984-187684

En caso de cualquier duda e inquietud referente a la investigación, puede escribir
al correo electrónico del investigador... estebanr@gmail.com

Carta de Consentimiento informado

Yo, Hugo Alvarez Cisneros, indico que se me ha explicado que formaré parte del trabajo de investigación: "Condiciones del distrito de Zurite para potenciar el Turismo Cultural". Mis resultados se juntarán con los obtenidos por los demás participantes y en ningún momento se revelará mi identidad.

Se respetará mi decisión de aceptar o no colaborar con la investigación, pudiendo retirarme de ella en cualquier momento, sin que ello implique alguna consecuencia desfavorable para mí.

Por lo expuesto, declaro que:

- He recibido información suficiente sobre el estudio.
- He tenido la oportunidad de efectuar preguntas sobre el estudio.

Se me ha informado que:

- Mi participación es voluntaria.
- Puedo retirarme del estudio, en cualquier momento, sin que ello me perjudique.
- Mis resultados personales no serán informados a nadie.

Por lo expuesto, acepto formar parte de la investigación.

Cusco, 20 de Diciembre del 2020

Firma de la participante

Firma del investigador

Celular N°

En caso de cualquier duda e inquietud referente a la investigación, puede escribir al correo electrónico del investigador diarod_12@hotmail.com

Anexo 7: Fotos complementarias

Foto 01:

Centro arqueológico de Tambokancha - Tumipamapa



Nota: Centro arqueológico de Tambokancha - Tumipampa actualmente cubierto.
Fuente: propia.

Foto 02:

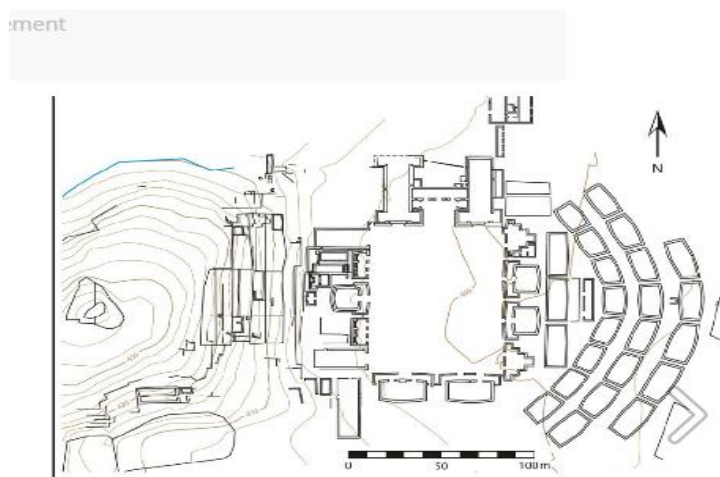


Figure 2. Plan of Tambokancha.

Nota: Vista de plano de planta del sitio arqueológico Tambokancha - Tumipampa.

Foto 03:

Intipintana, pinturas rupestres de Zurite.



Nota: Imágenes diversas que presentan figuras antropomorfas y zoomorfas.
Fuente: Propia.

Foto 04:



Nota: Imagen que representa al sol de ahí el nombre intipintana.

Foto 05:

Centro arqueológico de Q'entequentiyoc.



Nota: Andenes en forma de Q'ente (picaflor), tiene las alas extendidas dando la apariencia que está volando Fuente: Propia.

Foto 06:



Nota: Vista de planta del mismo centro arqueológico, notamos las alas extendidas y la cola. Fuente: Propia.


Foto 07:

Centro arqueológico denominado la Chakana ubicado en el apu Rumichaca.



Nota: Representación de un símbolo andino que esta ligado a los valores sociales. Fuente: Propia

Foto 08:



Nota: Vista aérea del mismo centro arqueológico. Fuente: Google hearth.

Foto 09:

Centro arqueológico los andenes de Zurite.



Nota: La fotografía muestra una parte de los andenes de Zurite, atrás se muestra el apu Rumichaca y elmas grande el apuHatunPitusaray. Fuente: Internet

Foto 10:

Templo Colonial San Nicolás de Bari de Zurite.



Nota: Fotografía del templo colonial de Zurite: Fuente: Eduardo Nishiyama.

Foto 11:



Nota: Fotografía del templo colonial después de haber sido restaurado. Fuente: Internet.

Foto 12:

Casa Cabildo de Zurite.



Nota: Nótese que este sitio está en pésimo estado de conservación. Fuente: Internet.

Foto 13:



Nota: Casa cabildo en labores de restauración. Fuente: Internet.

Foto 14:



Nota: Procesoión del Señor de Lunes Santo del distrito de Zurite. Fuente: Sincretismo Cusco.

Foto 15:



Nota: Mayodormodos “llevando las banderas” con ñucchu para echarlas a la imagen de Jesús.

Foto 16:



Nota: Virgen del Carmen del Distrito de Zurite, sacada en andas porlas comparsas; Chucchu, Cuca Saru y Mestiza Coyacha. Fuente: Secretismo Cusco.



UNIVERSIDAD CÉSAR VALLEJO

FACULTAD DE CIENCIAS EMPRESARIALES

ESCUELA PROFESIONAL DE ADMINISTRACIÓN EN TURISMO Y HOTELERÍA

Declaratoria de Originalidad del Autor/ Autores

Nosotros, DÍAZ LUZA, ISRAEL Y JARA YUCRA, VÍCTOR HARRY, egresados de la FACULTAD DE CIENCIAS EMPRESARIALES de la escuela profesional de ADMINISTRACIÓN EN TURISMO Y HOTELERÍA de la UNIVERSIDAD CÉSAR

VALLEJO SAC - LIMA ESTE, declaramos bajo juramento que todos los datos e información que acompañan la Tesis titulada: “Condiciones del distrito de Zurite para potenciar el Turismo Cultural, Anta - Cusco 2021”, es de nuestra autoría, por lo tanto, (declaramos) que la Tesis:

1. No ha sido plagiado ni total, ni parcialmente.
2. Hemos mencionado todas las fuentes empleadas, identificando correctamente toda cita textual o de paráfrasis proveniente de otras fuentes.
3. No ha sido publicado ni presentado anteriormente para la obtención de otro grado académico o título profesional.
4. Los datos presentados en los resultados no han sido falseados, ni duplicados, ni copiados.

En tal sentido asumimos la responsabilidad que corresponda ante cualquier falsedad, ocultamiento u omisión tanto de los documentos como de información aportada, por lo cual me someto a lo dispuesto en las normas académicas vigentes de la Universidad César Vallejo.

Apellidos y Nombres del Autor	
DÍAZ LUZA, ISRAEL	
DNI: 72911664	Firma 
ORCID: 0000-0003-0927-5011	
Apellidos y Nombres del Autor	
JARA YUCRA, VÍCTOR HARRY	Firma 
ORCID: 0000-0003-0813-8170	

