



UNIVERSIDAD CÉSAR VALLEJO

ESCUELA DE POSGRADO

**PROGRAMA ACADÉMICO DE MAESTRÍA EN GESTIÓN
PÚBLICA**

**Participación ciudadana y desarrollo local del Distrito de
Pacasmayo, 2021.**

TESIS PARA OBTENER EL GRADO ACADÉMICO DE:

Maestro en Gestión Pública

AUTOR:

Vásquez Fernández, Jorge Luis (ORCID: 0000-0002-9948-7044)

ASESOR:

Mg. Osorio Carrera, Cesar Javier (ORCID: 0000-0002-2850-6420)

LÍNEA DE INVESTIGACIÓN:

Gestión de Políticas Públicas

TRUJILLO – PERÚ

2022

Dedicatoria

Para Dios ante todo y
para mis padres
V́ctor Manuel V́squez y
Silvia Ferńndez Verde

Agradecimiento

A la Municipalidad distrital de
Pacasmayo por su apoyo en el
estudio de la tesis

Índice de contenidos

Carátula.....	
Dedicatoria.....	ii
Agradecimiento.....	iii
Índice de contenidos.....	iv
Índice de tablas.....	v
Índice de figuras.....	vi
RESUMEN.....	vii
ABSTRACT.....	viii
I INTRODUCCIÓN.....	1
II MARCO TEÓRICO.....	6
III METODOLOGÍA.....	17
3.1 Tipo y diseño de investigación.....	17
3.2 Variables y operacionalización:.....	18
3.3 Población, muestra y muestreo:.....	19
3.4 Técnicas e instrumentos de recolección de datos:.....	20
3.5 Procedimiento:.....	22
3.6 Método de análisis de datos:.....	22
3.7 Aspectos éticos:.....	22
IV RESULTADOS.....	24
V DISCUSIÓN.....	31
VI CONCLUSIONES.....	37
VII RECOMENDACIONES.....	38
REFERENCIAS.....	39
ANEXOS.....	

Índice de tablas

Tabla 1. Instrumentos validados por expertos	21
Tabla 2. Estadística de fiabilidad de la variable Desarrollo Local	21
Tabla 3. Correlación Participación Ciudadana – Desarrollo Local.....	24
Tabla 4.....	25
Estadística Descriptiva de la Variable Participación Ciudadana	25
Tabla 5.....	26
Estadística Descriptiva de la Desarrollo Local	26
Tabla 6. Correlación Participación Ciudadana – Desarrollo Económico.....	27
Tabla 7. Correlación Participación Ciudadana – Desarrollo Social	28
Tabla 8. Correlación Participación Ciudadana – Desarrollo Cultural	29
Tabla 9. Correlación Participación Ciudadana – Desarrollo Ambiental	30

Índice de figuras

Figura 1.	Participación Ciudadana.....	62
Figura 2.	Desarrollo Local.....	63
Figura 3.	Plan De Desarrollo Integral.....	64
Figura 4.	Objetivos Institucionales	65
Figura 5.	Tomas De Decisiones.....	66
Figura 6.	Planificación	67
Figura 7.	Desarrollo Económico.....	68
Figura 8.	Desarrollo Social	69
Figura 9.	Desarrollo Cultural.....	70
Figura 10.	Desarrollo Ambiental	71

Resumen

La investigación tuvo como objetivo determinar la relación entre la participación ciudadana y el desarrollo local en el distrito de Pacasmayo, 2021. Su metodología fue de tipo aplicada, de alcance descriptiva - correlacional, con diseño no experimental, transversal. Se trabajó con una muestra de 200 ciudadanos del distrito de Pacasmayo, se les aplicó dos cuestionarios. Los resultados obtenidos fueron la variable Participación Ciudadana, el nivel Alto con 40%, la variable Desarrollo Local, el nivel Alto con 50,50%, la Dimensión Plan de Desarrollo Integral es Alto con un 34%, la dimensión Objetivos Instituciones un nivel Muy Alto con 42%, La dimensión Tomas de Decisiones un nivel Alto con un 36%, la dimensión Planificación un nivel Alto con 36%, La dimensión Desarrollo Económico un nivel Alto y Muy alto con 33%, la dimensión Desarrollo Social un nivel Muy alto con 37%, la dimensión Desarrollo Cultural un nivel Alto con 32% y la dimensión Desarrollo Ambiental un nivel Alto con 35.50%. El coeficiente de correlación entre las variables es de 0,833, lo que indica una correlación muy fuerte. Se llegó a la conclusión que existe una fuerte correlación entre la participación ciudadana y el desarrollo local en el distrito de Pacasmayo, 2021.

Palabras clave: participación ciudadana, gestión municipal, desarrollo local.

Abstract

The objective of the research was to determine the relationship between citizen participation and local development in the district of Pacasmayo, 2021. Its methodology was applied, descriptive-correlational in scope, with a non-experimental, cross-sectional design. We worked with a sample of 200 citizens of the Pacasmayo district, two questionnaires were applied to them. The results obtained were the Citizen Participation variable, the High level with 40%, the Local Development variable, the High level with 50.50%, the Comprehensive Development Plan dimension is High with 34%, the Institutions Objectives dimension a Very High with 42%, the Decision Making dimension a High level with 36%, the Planning dimension a High level with 36%, the Economic Development dimension a High and Very high level with 33%, the Social Development dimension a Very high level with 37%, the Cultural Development dimension a High level with 32% and the Environmental Development dimension a High level with 35.50%. The correlation coefficient between the variables is 0.833, indicating a very strong correlation. It was concluded that there is a strong correlation between citizen participation and local development in the district of Pacasmayo, 2021.

Keywords: citizen participation, municipal management, local development.

I INTRODUCCIÓN

En los últimos años se advierte que la participación ciudadana y el desarrollo local vienen teniendo una estrecha relación es por ello que la presente investigación pretende dar un mayor alcance de este tema y generar conocimientos.

Actualmente, la cantidad de gobiernos autoritarios disminuyó considerablemente a nivel mundial; surgiendo los modelos democráticos, formas de gobierno justas para la convivencia armónica de la población. Sin embargo, esto implicó el surgimiento de la participación ciudadana como consecuencia directa de uno de los principios de la democracia; pues, como explica Fuenmayor y Orozco (2019), la democracia busca la participación activa de la población en la toma de decisiones, donde aplica la opinión de la mayoría.

La importancia de la participación ciudadana es cada vez mayor, puesto que es el principal pilar para la democracia y la economía como relata Díaz, (2017); las decisiones tomadas por la población afectan tanto la vida individual como la colectiva (Ako, 2021); lamentablemente, esta participación está decayendo considerablemente en las democracias modernas. (Carreira, Machado y Vasconcelos, 2016). Como relata Ziccardi (1998, citado en Guillen *et al*, 2019), la importancia de la participación ciudadana radica en la contribución del desarrollo de gobiernos democráticos, donde los habitantes intervienen en las actividades públicas buscando promover el respeto de los intereses de la población; siendo la actividad que acerca más a las autoridades con los ciudadanos (Zogey & Nuwatuhaire, 2020).

Como resalta González (2015), el tema de la participación ciudadana no es una moda surgida, es un elemento esencial a tratar; en vista de que es necesario para conseguir un adecuado desarrollo del estado y la democracia; por ello se requiere de la transparencia de los actos públicos por parte del estado y de políticas que fomenten la expresión civil; conduciendo de esta manera la participación de los ciudadanos. Morillo *et al* (2020) menciona que, la participación ciudadana constituye un derecho y un deber; cada individuo debe estar informado para tomar decisiones asertivas y democráticas; logrando el cumplimiento de metas que favorezcan a la población.

Por otra parte, como menciona Díaz (2017), la participación ciudadana abarca aquella población no perteneciente a cargos públicos pero que participan en las decisiones de asuntos de naturaleza gubernamental; esta acción es voluntaria. Odalys y Abay (2017) detallan que, la participación ciudadana debe ser una práctica colectiva que permita el desarrollo de diálogo activo para la solución de los conflictos presentados en los espacios comunitarios, beneficiando a los participantes en su conjunto.

Por otro lado, la participación ciudadana no es el único medio que consigue beneficiar a la población, empleando las palabras de Magaly (s.f.), el desarrollo local es importante para la mejora de la calidad de vida, puesto que el desarrollo trae consigo mejores trabajos, dinamización de la economía, satisfacción de las necesidades de la población y fomentación de emprendimiento; esto se puede conseguir mediante la alianza entre organizaciones públicas y privadas para el aprovechamiento eficiente de los recursos disponibles de un territorio.

Tomando en cuenta la definición de Casalis (2008), el desarrollo local es el proceso donde se reúnen los recursos que dispone un territorio para cumplir un proyecto en común, estos están relacionados con el ambiente, la política, la cultura, la productividad, la dimensión social, etc. Esta acción influye en la mejora de las condiciones de crecimiento económico, en consecuencia, mayor generación de empleo, aumentando la calidad de vida de la población local. (Mandisvika, 2015)

Con respecto a Lobo (2017), destaca la relación estrecha que tiene la participación ciudadana con el desarrollo local; puesto que, la participación de la población para resolver diversos problemas de índole colectiva permite un mayor entendimiento con las autoridades, influyendo de esta manera en el desarrollo local. No es necesario la explotación de los recursos disponibles del territorio para alcanzar el desarrollo local, pongamos en caso la participación de la ciudadanía para llevar a cabo diferentes proyectos sociales en coordinación con las autoridades, esto permite manejar la dirección que el desarrollo del territorio adoptará, impactando a su vez en el bienestar de la población. (Quispe et al., 2018)

Una característica elemental en el desarrollo local es la dimensión territorial abarcada; en razón de que, el contexto de cada territorio resultó por la historia institucional, económica y organizativa (Pérez, 2018). Por otra parte, Segura y

Ortega (2019) explican que, el desarrollo local se da cuando la comunidad puede usar a su favor el potencial económico del territorio; es decir, aprovechar los recursos no explotados, aumentando de esta manera el bienestar general de la población.

Tomando en cuenta las investigaciones internacionales, Echavarría (2017) detalla la necesidad de involucrar a los ciudadanos en la toma de decisiones presupuestales de la municipalidad para el desarrollo local, las leyes de Cuba promueven la participación ciudadana, sin embargo, la ausencia de mecanismos que permitan la comunicación de las decisiones económicas de la municipalidad y la población reflejan la falta de interés en la participación ciudadana; por ello se propone un procedimiento para involucrar a los ciudadanos en la participación acerca de los fondos municipales.

En el ámbito nacional, Reynosa (2017) detalla en su estudio que, ante la presencia de contaminantes en la playa de Huanchaco, Trujillo, el 83.38% de la población local está dispuesta a participar con las autoridades locales para la limpieza de la playa; sin embargo, las normas legales que permiten la participación ciudadana no son promovidas activamente por el gobierno local. Por otro lado, en el estudio llevado por Salazar (2020) concluyó que el 37.78% de la población del distrito de Pacasmayo, Perú, desconoce las normas que propicien la participación ciudadana.

De acuerdo a la información expuesta, el presente estudio propone resolver el siguiente problema de investigación: ¿Existe relación entre la participación ciudadana y el desarrollo local en el distrito de Pacasmayo, 2021?

Para dar respuesta al problema de investigación se propone como objetivo general: Determinar la relación entre la participación ciudadana y el desarrollo local en el distrito de Pacasmayo, 2021. Además de establecerse como objetivos específicos a: Identificar el nivel de participación ciudadana en el distrito de Pacasmayo, 2021, Identificar el nivel de desarrollo local en el distrito de Pacasmayo, 2021, Determinar la relación entre la participación ciudadana y el desarrollo económico en el distrito de Pacasmayo, 2021, Determinar si existe relación entre la participación ciudadana y el desarrollo social en el distrito de Pacasmayo, 2021, Determinar si existe relación entre la participación ciudadana y

el desarrollo cultural en el distrito de Pacasmayo, 2021 y Determinar si existe relación entre la participación ciudadana y el desarrollo ambiental en el distrito de Pacasmayo, 2021.

Para los cuales se plantearon como hipótesis general: Existe una relación positiva entre la participación ciudadana y el desarrollo local en el distrito de Pacasmayo, 2021. Además de plantear las siguientes hipótesis específicas: Existe una relación positiva y significativa entre la participación ciudadana y el desarrollo económico en el distrito de Pacasmayo, 2021, Existe una relación positiva y significativa entre la participación ciudadana y el desarrollo social en el distrito de Pacasmayo, 2021, Existe una relación positiva y significativa entre la participación ciudadana y el desarrollo cultural en el distrito de Pacasmayo, 2021 y Existe una relación positiva y significativa entre la participación ciudadana y el desarrollo ambiental en el distrito de Pacasmayo, 2021.

Este trabajo se justifica por su metodología, ya que, relacionar la influencia del desarrollo local con la participación ciudadana aportará a la literatura científica para un estudio más profundo de sus relevancias e implicaciones. Además, las implicaciones prácticas de este estudio es que, al demostrar la relación de participación ciudadana y el desarrollo local, los resultados serán útiles como evidencia para la implementación de programas que busquen el desarrollo local de áreas necesitadas, además de permitir detectar si el distrito de Pacasmayo presenta deficiencias en la participación de sus ciudadanos. Además, el valor teórico de este estudio es en su fortalecimiento de la teoría democrática, disponiendo de información a los investigadores que busquen artículos recientes, sea, por ejemplo, para un estudio sistemático.

Se ha planteado las siguientes hipótesis: Hi: existe una relación positiva entre la participación ciudadana y el desarrollo local en el distrito de Pacasmayo, 2021; Ho: Existe una relación positiva entre la participación ciudadana y el desarrollo local en el distrito de Pacasmayo, 2021; H1: existe una relación positiva y significativa entre la participación ciudadana y el desarrollo económico en el distrito de Pacasmayo, 2021.; H2: existe una relación positiva y significativa entre la participación ciudadana y el desarrollo social en el distrito de Pacasmayo, 2021; H3: existe una relación positiva y significativa entre la participación ciudadana y el

desarrollo cultural en el distrito de Pacasmayo, 2021; H4: existe una relación positiva y significativa entre la participación ciudadana y el desarrollo ambiental en el distrito de Pacasmayo, 2021.

II MARCO TEÓRICO

Díaz (2017) en su artículo “Turismo y desarrollo local” tuvo como objetivo comprobar la hipótesis de si el desarrollo local se debe al derrame económico que genera el turismo. El estudio fue cuantitativo, recolectando datos del nivel de pobreza y su reducción. Los resultados fueron que, donde se analizó la evolución de pobreza en los municipios de Retalhuleu y en el municipio de San Francisco Zapotitlán se registró la mayor reducción, de 22,5% en comparación con los demás municipios donde la reducción fue entre 11% y 14%; en este último caso, entre 25% y 50% del gasto de turistas alimentos, compras, transporte y recreación llega a población en situación de pobreza. Se concluyó que no se pudo rechazar la hipótesis, dado que el desarrollo local generado por el turismo trajo consigo una reducción de la pobreza.

Ako (2021) en su artículo científico titulado “Participación ciudadana y desarrollo comunitario: el papel moderador de la cultura en estados seleccionados de Nigeria” tuvo como objetivo examinar el efecto moderador de la cultura comunitaria en la relación entre la participación ciudadana y el desarrollo comunitario en algunos estados seleccionados de Nigeria. El estudio adoptó un diseño de investigación transversal. La población incluyó 5.641 pobladores y 918 como tamaño de muestra. Se utilizó un cuestionario. El resultado arrojó el coeficiente de $F(1,206) = 28,989$ ($p < 0,05$) y $R^2 = 0,123$, que explicó el 12,3% de la varianza en el desarrollo comunitario que se explicó por un aumento en la participación ciudadana. Se concluyó que la participación ciudadana tuvo un efecto positivo significativo en el desarrollo comunitario.

Zogey & Nuwatuhaire (2020) en su estudio “Éxito de la participación comunitaria en la planificación del desarrollo para la transformación socioeconómica en Ruanda. Distrito de Gakenke”, tuvieron como objetivo evaluar el éxito de la participación comunitaria en el proceso de planificación del desarrollo en el distrito de Gakenke en Ruanda. El estudio adoptó un diseño transversal de enfoque cuantitativo-cualitativo, con una muestra de 76 encuestados. Entre los resultados destacan que 50% estuvo muy de acuerdo y 42,1 de acuerdo con la fuerte implicación de la comunidad en el proceso de planificación del desarrollo y la reducción de la pobreza. El 57,9% estuvo de acuerdo con que la alta tasa de

pobreza se debió a la baja participación de la comunidad en la planificación del desarrollo. Y el 63.2% de los encuestados afirmó que las necesidades de la comunidad no son consideradas por la estrategia de desarrollo del distrito. Se concluyó que la participación comunitaria es una fantasía en la que la comunidad no tiene ningún papel hasta que la autoridad de desarrollo prepare un plan integral.

Como antecedentes nacionales se tomaron a Meléndez *et al* (2020), Morillo *et al* (2020) y Quevedo *et al* (2016).

Meléndez *et al* (2020) en su artículo “Plan de desarrollo local concertado y la Participación ciudadana en la municipalidad Provincial de tambopata” tuvo el objetivo de determinar la relación que existe entre Plan de Desarrollo Local Concertado y la Participación Ciudadana en la Municipalidad Provincial de Tambopata, para ello se recolectó datos en un solo momento, con el propósito de describir variables y analizar la correlación. El estudio fue cuantitativo, se usó encuestas. Los resultados fueron que, en la dimensión plan de desarrollo local concertado el 59,70% de los encuestados manifiestan Casi Siempre, un 34,33% mencionan Siempre y 5,9% responden Casi nunca; en la variable participación ciudadana el 46.27% de población menciona Casi Siempre, un 38.81% mencionan A veces, el 11.94% de los encuestados Siempre y 2.9% responden, comprobando la hipótesis con el nivel de significancia es menor que 0,05 ($0,004 < 0,5$). Se concluyó que, el Plan de Desarrollo Local Concertado se relaciona con la Participación Ciudadana en la Municipalidad Provincial de Tambopata.

Morillo *et al* (2020) en su artículo “Gobernabilidad y participación ciudadana en el desarrollo local de Lima, Perú” tuvo como objetivo determinar la influencia de la gobernabilidad y la participación ciudadana en el desarrollo local de Comas. El diseño fue no experimental, transversal. Los resultados mostraron la participación ciudadana, alcanzó la categoría ‘Baja’ con un 57,9% de las respuestas. El desarrollo local fue regular para las dimensiones de Crecimiento económico (51.2%), desarrollo social (52.9%) y medio ambiente (52.9%). La relación entre la participación ciudadana y el desarrollo local no fue significativa ($p=0,059 > 0,05$). Se concluyó la Participación ciudadana no fue sustantiva a la variación del Desarrollo local.

Quevedo *et al* (2016) en su artículo “Participación Ciudadana, Gestión Municipal y Desarrollo Local Municipalidad de Vegueta, 2015” tuvo como objetivo establecer cómo la participación ciudadana se relaciona con el desarrollo local inmerso en un modelo de gestión municipal en la municipalidad de Vegueta. La metodología fue cuantitativa, explicativa y básica. Los resultados fueron que, el 88.9% respondió que no existe una reciprocidad entre los ciudadanos, por que las autoridades ediles no rinden cuenta de su gestión, el 11.1% respondió que sí existe reciprocidad. Se observó también que los ciudadanos perciben que los proyectos no se ejecutan de forma oportuna y eficiente, esto equivale a un 83.9%; y solo el 16,1% respondió que si se ejecuta de forma oportuna. Se concluyó que, la participación ciudadana no estuvo contribuyendo al desarrollo local.

Como antecedentes locales se tomaron a Guzmán (2020), Valderrama (2016) y Romero (2019).

Guzmán (2020) en su tesis “El presupuesto participativo como herramienta para promover la participación ciudadana en el Gobierno local de Trujillo, 2019” tuvo como objetivo determinar y analizar si el presupuesto participativo como herramienta promovió significativamente y de manera directa la participación ciudadana en el Gobierno local de Trujillo, 2019. La investigación fue de enfoque mixto, aplicada y de diseño explicativo secuencial. Los resultados fueron que, la promoción del presupuesto participativo como mecanismo del modelo de administración presupuestal participativo en la participación de la ciudadanía por medio de diversos medios en el Gobierno Local de Trujillo fue de 0,666 con un $p\text{-valor}=0.003$ ($p\text{-valor}<0.05$). Se concluyó que, se promueve la participación ciudadana por medio del presupuesto, por tanto, se comprueba la hipótesis de investigación.

Valderrama (2016) en su tesis “Influencia de la participación ciudadana en la gobernabilidad local de la municipalidad distrital de Poroto: 2015” tuvo por objetivo analizar la influencia de la participación ciudadana en la gobernabilidad local de la Municipalidad Distrital de Poroto, Del total de 123 ciudadanos del Distrito de Poroto encuestados, los resultados mostraron que, el 55% de los ciudadanos del Distrito de Poroto, nunca participan en las organizaciones vecinales o comunales, el 32 % manifestaron que solo a veces participan en las organizaciones vecinales o

comunales y; el 13 % manifestaron que siempre participan en las organizaciones vecinales o comunales, esto refleja la escasa convocatoria de las autoridades municipales para promover la participación vecinal. Se concluyó que, existió bajo nivel de involucramiento ciudadano en acciones vinculadas con el gobierno municipal, como asistencia a sus reuniones y participación en peticiones.

Romero (2019) en su tesis “Participación de la sociedad civil en el desarrollo local del distrito El Porvenir” se propuso como objetivo estudiar y determinar las estrategias utilizadas en la participación mediante organizaciones civiles para alcanzar el desarrollo. La investigación fue de enfoques cuantitativo y cualitativo, del tipo básica-descriptiva. Los resultados mostraron que el 30% conformaban los Club de Madres, el 15%, el vaso de leche y el 25%, Comités de desarrollo y progreso. La participación de mujeres fue de 61% y 34% para los hombres. El nivel de participaciones fue 40% alto, 25% medio y 35% bajo. Se llegó a la conclusión de que la propuesta de impulsar la activa y constante participación de la sociedad civil contribuye al desarrollo del distrito.

En la sociedad globalizada e interconectada de hoy, la complejidad de los asuntos sociales sigue aumentando y cada vez es más difícil gestionar los asuntos públicos. Además, la distancia entre ciudadanos, políticos e instituciones tradicionales es cada vez mayor, esto sumado a que los ciudadanos observan la crisis económica donde los políticos no solo fallan en brindar soluciones efectivas, sino que parecen ser parte del problema (Cernadas et al., 2017).

En todo el mundo, esta creciente crisis de legitimidad y la resolución de problemas complejos caracterizan un sentido de cambio en la relación Estado-ciudadano. Se podría presenciar una transición desde la participación pública tradicional hacia ventanas de políticas cada vez más activadas para ciudadanos social y políticamente activos (Thanh & García, 2017).

Según Villarreal (2009), la participación ciudadana es la integración de los individuos dentro de una comunidad, por tanto, implicando que estos colaboren en el espacio público tanto estatal como privado; esta participación debe regirse a la relación que quiera formarse gobierno-sociedad con base en su modelo de democracia.

Pateman (2003, se citó en Malek et al., 2019) se ha referido a la participación ciudadana como un conjunto de acciones diferentes de distintas personas en la toma de decisiones bajo el paraguas de la democracia. Los ciudadanos, en particular, son vistos como participantes democráticos que poseen los derechos para votar, proporcionar aportes y ayudar al gobierno a definir objetivos.

Schmidhuber et al. (2019), definen la participación ciudadana como la respuesta ciudadana a una convocatoria abierta a la participación emitida por la administración pública. Los ciudadanos deben estar motivados para aportar sus conocimientos, compartir sus ideas y manifestar sus preferencias.

En términos generales, la participación ciudadana se ha definido como la participación individual y colectiva de los residentes para afectar las condiciones de su comunidad. En este proceso, los ciudadanos “comparten el poder con los funcionarios públicos en la toma de decisiones sustantivas relacionadas con la comunidad (Neshkova & Kalesnikaite, 2019).

La participación ciudadana tiene su objeto en afianzar el organismo político, faculta una mejor usanza de los mecanismos de comunicación entre gobierno y población; es frecuente que exista una brecha en medio de esta comunicación y que dicha participación sea limitada (Canto, 2017).

Empleando las palabras de Welp (2016), la participación ciudadana es conocida como una medida a favor de la democracia; es decir, se llama así al diálogo entre representante y representado en post del bien común; en su otra acepción, toma el papel de tan solo un deber que fomenta el civismo, aunque no repercuta en el rumbo de una sociedad a gran escala.

La participación ciudadana se ha convertido en un pilar del gobierno abierto (GA); Varios autores se han referido al concepto de participación ciudadana, vinculándolo con un nuevo modelo de gobernanza que se configura como una estrategia y está siendo adoptado progresivamente por las administraciones públicas en los diferentes niveles de gobierno (Ruvalcaba, 2019).

Evaluar el desempeño de varios programas de participación ciudadana en la gobernanza colaborativa es un asunto complejo. Los gobiernos pueden enfrentar dificultades para diseñar métodos personalizados de evaluación del desempeño

adecuados para los diversos tipos, formatos y propósitos de los programas de participación en línea y fuera de línea en las fases de formulación de políticas. Uno de los valores u objetivos centrales de los programas y políticas de participación ciudadana suele ser mejorar la percepción de la transparencia del gobierno, incluida la apertura en los procesos de solicitud y toma de decisiones relacionados con el gobierno (Kim & Lee, 2017).

En la actualidad, los planes, programas y proyectos implementados para promover el desarrollo local requieren un enfoque participativo que permita la identificación de las prioridades comunitarias y el diseño de estrategias y acciones relacionadas para promover el desarrollo integral (Corzo & Cuadra, 2020).

De acuerdo con Monge y Macías (2016), el Plan de Desarrollo Local Integrado conjunta la amplitud de capacidades de un territorio demográfico. En este plan se promueve el uso del recurso local; en especial, el humano; de este modo, reducir costos de producción.

Por otro lado, dado que la sociedad juega un papel muy importante en la gestión pública, se debe generar una participación activa y continua para lograr resultados basados en objetivos institucionales (Castillo, 2016).

Según Morillo *et al* (2020), los objetivos institucionales de la municipalidad son los más idóneos para propiciar la participación ciudadana; permiten entender de manera directa las demandas de la población, al igual como sus dudas y preguntas; fomentado así la comunicación entre el gobierno y la ciudadanía, resolviendo de esta manera los problemas presentados.

Afirma, Acevedo (2005, se citó en Guanipa & Angulo, 2020), que la determinación firme de ser partícipe de manera activa en las decisiones que influyen en la comunidad, es base de una real democracia.

A juicio de Fung (2015), la toma de decisiones de la población demuestra el cumplimiento del derecho de la población a participar, siendo este importante para implicar a la ciudadanía en su localidad. No obstante, las formas de tomar decisiones, como el consenso, las votaciones ponderadas, etc, no permiten una satisfacción completa para todos los sectores sociales (Montes, 2019).

A pesar de las dificultades y limitaciones, una planificación participativa es una potencial herramienta, eficaz y útil para la coproducción de políticas públicas local (Montes & Monreal, 2019).

Como afirma Gómez (2017), la planificación es considerada una modalidad mediante la cual el gobierno local logra un desempeño más favorable en la utilización de sus recursos de carácter humano, económico, social, intelectual, etc. Cuando se trata de un gobierno local oficial, existe una responsabilidad y dependencia para con todos los que integran dicha delimitación territorial.

¿En su obra *Who Governs?*, Dahl llegaría a concluir en que los gobiernos democráticos se establecen en una relación recíproca entre los líderes y los ciudadanos, donde las acciones de ambos impactan sobre el otro (Soria, 2019).

Desde el punto de vista de Cordourier (2015), la teoría de Robert A. Dahl explica que, la dirección que toma una municipalidad demócrata se caracteriza por oír a todos los ciudadanos y darles trascendencia a todas sus inquietudes; para llevar a cabo esta práctica, se introdujeron dos dimensiones teóricas: la oposición y la participación; permitiendo distinguir entre los dos extremos de los regímenes, las “hegemonías cerradas” y las “poliarquías”.

Además, señala la *Teoría Republicana de Participación Ciudadana* que la relación cívica entre ciudadanos y comunidades se considera como un todo, y el estado es la clave para mantener la lealtad ciudadana. Bajo esta visión, tanto el liberalismo como la teoría comunitaria representan una amenaza para los ciudadanos efectivos, porque la atomización de los individuos no permite que los individuos luchen Unirse de manera organizada para superar sus conflictos de intereses, pero también porque ciertos intereses especiales pueden dominar la agenda si no se incluyen en la identidad colectiva. (Natera, 2015)

El desarrollo local es un tema de prioridad, puesto que es una esfera transversal que repercute en un desarrollo sostenible y armónico de muchas comunidades (Pérez et al, 2019).

El desarrollo social significa reforzar aquellas condiciones que permitan a los inquilinos alcanzar su máximo potencial, participar en la vida social (cultural,

económica y política) y obtener lo que necesitan de la comunidad y al mismo tiempo contribuir a la comunidad (Office municipal d'habitation de Montréal, s.f.).

El desarrollo local es la forma en que opera un municipio con miras a la evolución integral, y es un factor del que depende el plan de desarrollo integral. Se define como a) el tipo de desarrollo que se da de adentro hacia afuera, y permite el pleno aprovechamiento de la variedad de recursos, b) el desarrollo de una municipalidad, c) un enfoque con jerarquía en su proceder; y, d) la evolución económica local (Albuquerque, citado en Caicedo, 2014).

El desarrollo local busca un empleo ventajoso del capital de un territorio dispuesto en distintos sectores de propósito. El desarrollo local se ve afectado por la globalización, la movilidad de las personas y la posibilidad de obtener tecnología de otros territorios permite disminuir la centralización. Además, tiene sus cimientos en el desarrollo económico, pero los factores: materiales, humanos, técnicos, socioculturales y la capacidad de organización local tienen una función indisoluble (Vergara & Sorhegui, 2020).

El enfoque de desarrollo social involucra procesos, actividades e instituciones que trabajan juntos para desarrollar las capacidades sociales y económicas de los individuos y las comunidades. En particular, para los trabajadores sociales que trabajan con personas, familias y comunidades afectadas por el cambio climático, el enfoque de desarrollo social es eficaz para abordar las necesidades sociales y económicas (Drolet & Sampson, 2017).

Una mejor integración de los puntos de vista local y local-global del desarrollo social requerirá que los académicos evalúen, monitoreen y evalúen proyectos, programas y políticas en varios niveles. Es probable que continúen los estudios de casos de métodos múltiples, ya que los enfoques principales para explorar estos temas y los estudios de casos comparativos, incluidos los que se realizan a través de las fronteras nacionales, son cada vez más importantes (Green, 2016).

Un aspecto muy importante es el desarrollo económico que, desde mediados del siglo 20, se ha instalado en América Latina (Ornelas, 2009, se citó en Hernández y Julián, 2016).

Dicho en palabras de Segura y Ortega (2019), el desarrollo económico local está ligado con las políticas de desarrollo locales, estas determinan los planes de ejecución y control de las actividades que permitirán acumular capital; profundizando más, si los agentes locales indagan a fondo las posibilidades económicas de su territorio, pueden actuar y acordar iniciativas para desarrollar la economía de la localidad.

Al igual que un desarrollo económico, un desarrollo social será trascendente mientras más beneficios entregue a las personas y la comunidad entera (Vásquez et al., 2018).

En la opinión de Mora y Martínez (2018), el desarrollo social son los valores e ideales de una cultura que está siendo afectada por algún evento; los cambios que se experimenten fortalecerán el desarrollo íntegro de la identidad local; esto puede resultar beneficioso para la innovación social.

Asimismo, se debe analizar el desarrollo local a partir de la construcción de una identidad cultural (Contreras, 2017).

Según Vargas (2014), el desarrollo cultural es aquel desarrollo social que comprende los rasgos compartidos de una comunidad que está permitido principalmente por un sentimiento de pertenencia, orgullo con su historia y sus expresiones materiales e inmateriales, como pueden ser sus valores, comportamientos, creencias y su visión del mundo incluyendo sus manifestaciones culturales. El desarrollo cultural se refiere a los planteamientos de desarrollo forjados de la multiculturalidad en un territorio. (Contreras, 2017)

Un componente esencial de toda sociedad, que juega un papel importante es el desarrollo ambiental (Pérez et al., 2019).

Empleando las palabras de Mora y Martínez (2018), el desarrollo ambiental es el uso sostenible y racionado de los recursos. Se relaciona directamente con el desarrollo económico, puesto que permite el correcto empleo de los mismos para servicio de la población total; para que se cumpla esta condición, se debe garantizar la protección de la diversidad y los recursos no renovables, consiguiendo a ello sacarle un provecho óptimo y complementario a los renovables.

Unido al desarrollo local, la teoría de Marshalliana está relacionada con la disposición de los recursos a su espacio territorial y las desventajas que ello implica, además de los agentes que intervienen en dicha funcionalidad. El gobierno local se hace de un ministerio que es protagonista en la práctica, ya que, según Marshall, es más pertinente disponer en un gobierno desde las pequeñas entidades, hacia el gobierno nacional. Entre otros elementos que pueden colaborar en la gestión de estrategias de desarrollo local esta: en primer lugar, que este modelo es práctico al dejar a segundo plano el sector social prevaleciendo o económico, básicamente en las empresas y mercados desde su semillero en lo local. También que no toman dirección hacia lo cultural y no toman en cuenta la identidad como factor que dispone en el desarrollo abordado, otro elemento es que posee un supuesto de que el asunto social y económico es igualmente trascendente, sin embargo, la disparidad de estos aspectos tiende a encontrarse y generar paradigmas de difícil resolución, no existe un plan de contingencia para esto. Y finalmente también la aplicación teórica no toma en cuenta la innovación social, la resiliencia, la economía social solidaria, el enfoque de género en el desarrollo.

El desarrollo local en las comunidades depende en gran parte de la participación ciudadana de los actores locales y agentes como el gobierno, por eso su relación es de sumo interés (Quispe et al, 2018).

Como plantea Romero (2002), la participación y el desarrollo local requiere de apoyo mutuo; el municipio debe mostrar cohesión y realizar planes para involucrar y comprometer a los territorios locales a desarrollarse mediante proyectos en común.

Según Quispe et al. (2018), la participación ciudadana está relacionada con el desarrollo local de su población cuando se involucran ciertos criterios como la inclusión y la movilización social, que buscan ejercer positivamente en agentes o instituciones para eliminar las políticas que retrasan el desarrollo de una localidad. Por este motivo, existe relación entre participación y desarrollo con el fin de tener mejores políticas locales; así mismo, este proceso de aprendizaje es continuo y dinámica, donde se promueve nuevos y mejores planes de desarrollo.

Dicho en palabras de Quispe et al. (2018), existen múltiples ámbitos sobre el desarrollo local, no solo intervienen actores sociales, sino también, los elementos

del territorio; entre ambos factores se producen cambios con el fin de mejorar en la población la calidad de vida.

Es por esto, que el desarrollo local es una transformación en la organización o jerarquización de las comunidades y/o localidades, esto genera cambios productivos y vivenciales; incluso mejora la dinámica de la sociedad, puesto que se agranda el compromiso, produciendo cambio en el comportamiento y actitud de los individuos o los grupos sociales.

Según De Pina (2021), podemos afirmar que todo tipo de concentración o participación ciudadana debe iniciarse en el ámbito más cercano a las personas y sus formas de vida, empezando a observar los agentes de desarrollo y su relevancia, es decir, el ámbito local; se debe incluir a las empresas para ejercer presión al Estado Central, en favor de los ciudadanos para mejorar las políticas. Por lo tanto, la participación ciudadana es una herramienta para mejorar la estructuración de la política del desarrollo local; que tiene el fin de buscar soluciones e incrementar el bienestar de los ciudadanos, además de crear una conciencia basada en solidaridad, calidad de vida, integración y sostenibilidad para todos.

III METODOLOGÍA

3.1 Tipo y diseño de investigación

Tipo de investigación: cuantitativa, aplicada y correlacional

Según su enfoque: Cuantitativa, enfoque de investigación que tiene como principal ventaja, para Eyisi (2016), el uso de datos estadísticos como herramienta para ahorrar tiempo y recursos. Es la investigación que pone énfasis en números y cifras en la recolección y análisis de datos. El uso de datos estadísticos para las descripciones y el análisis de la investigación reduce el tiempo y el esfuerzo que el investigador habría invertido en describir su resultado. Los datos (números, porcentajes y cifras mensurables) se pueden calcular y realizar mediante una computadora mediante el uso de un paquete estadístico para las ciencias sociales.

La investigación en cuestión aborda lo cuantitativo y esto se reflejará en la recaudación de datos para el análisis estadístico de la relación de las variables.

Según su propósito: Aplicada, la cual, según Esteban (2018), está orientada a resolver los problemas que se presentan en los procesos de producción, distribución, circulación, y consumo de bienes y servicios de cualquier actividad humana. Se denomina aplicadas; porque en base a investigación básica, pura o fundamental en las ciencias fácticas o formales se formulan problemas o hipótesis de trabajo para resolver los problemas de la vida productiva de la sociedad.

Este estudio cumplirá este propósito porque busca generar conocimiento por medio de la aplicación directo a los problemas que se plantea.

Según su alcance: Descriptiva - correlacional. Su aplicación tiene la finalidad de medir el nivel de relación existente entre dos o más variables en un tiempo determinado (Ruiz & Izpizúa).

Contando con dos variables, una independiente y la otra dependiente, la finalidad es identificar la relación y corroborar la hipótesis señalada.

Diseño de investigación: no experimental y transversal

No experimental: Puede definirse, por lo dicho por Hernández & Mendoza (2018), como una investigación realizada sin manipulación deliberada de variables. En otras palabras, en estos estudios, no cambiaría intencionalmente las variables

independientes para ver sus efectos en otras variables. Lo que haces en la investigación no experimental es observar o medir fenómenos y variables que ocurren en el medio natural y analizarlos.

Se requerirá información de la situación actual de los ciudadanos del distrito elegido para la investigación, sin la necesidad de alterar variables, solo observando el desarrollo del contexto en estudio.

Transversal: Su característica primordial es que todas las mediciones se hacen de una única vez, sin contar con períodos de seguimiento. Es decir, con este método se realiza el estudio en un momento determinado del suceso de interés (Manterola et al., 2019).

Es decir, proporcionará la rapidez debido a que se evitará la pérdida en seguimientos, lo que a la vez benéfica al bajo costo.

3.2 Variables y operacionalización:

Variable independiente: Participación ciudadana

Definición conceptual: Son todas aquellas prácticas políticas y sociales a través de las cuales la ciudadanía puede o aspira repercutir sobre alguna dimensión de lo que es público (Parés, 2009, citado en Cernadas et al, 2017).

Definición operacional:

Se medirá mediante el cuestionario elaborado y modificado de Serafín (2020), donde se evaluará las 4 dimensiones de la participación ciudadana.

Indicadores:

- Nivel de claridad en las directrices del portal de transparencia.
- Nivel de publicidad de las directrices del portal de transparencia.
- Grado de participación de los ciudadanos en la misión y visión.
- Grado de participación de los ciudadanos en las metas y estrategias.
- Nivel de ejecución de las políticas institucionales
- Grado de satisfacción con el comportamiento organizacional.
- Grado de ejecución de presupuesto.
- Nivel de cumplimiento de planificación de actividades.
- Grado de programación de actividades.

- Calidad de la planificación de actividad.

Escala de medición: Likert

Variable dependiente: Desarrollo Local

Definición conceptual: El desarrollo local es la forma en que opera un municipio con miras a la evolución integral, y es un factor del que depende el plan de desarrollo integral (Caicedo, 2014).

Definición operacional: Se medirá mediante el cuestionario elaborado y modificado de Cuba (2019), mismo que evaluará las 4 dimensiones de la participación ciudadana

Indicadores:

- Nivel de empleo local.
- Nivel de empleo juvenil.
- Nivel de educación de la población.
- Equidad de género.
- Respeto a los DD.HH.
- Grado de promoción de la identidad cultural.
- Nivel de creación de programas de desarrollo cultural.
- Políticas de conservación de la biodiversidad.
- Nivel de prevención frente al cambio climático.

Escala de medición: Likert

3.3 Población, muestra y muestreo:

Población: 20 028 ciudadanos del Distrito de Pacasmayo,2021 (Instituto Nacional de Estadística e Informática [INEI], 2018, p. 261)

Muestra: 200 ciudadanos del distrito de Pacasmayo en el año 2021

Criterios de inclusión:

Ciudadanos que cuenten con más de 6 meses viviendo en el distrito.

Criterios de exclusión:

- Ser perteneciente al grupo de menores de 18 años.

- Ciudadanos que, por motivos de trabajo, viaje u otros, no puedan permanecer por lo menos 2 semanas al mes en el distrito.

Muestreo:

Muestreo intencional: Para (Dhandapani, 2017), el muestreo intencional o crítico es un tipo de muestreo no probabilístico empleado cuando el investigador, frente a tiempo y recursos limitados, confía en su capacidad para juzgar a la población objetivo y selecciona una muestra representativa. La muestra se selecciona sobre la base del juicio del investigador sobre cuáles serán las más útiles o representativas. Es simple, rentable, pero está sujeto a sesgos y errores.

Esto se evidencia en la toma de la muestra de la localidad elegida, a conveniencia del autor del autor, con el propósito de alcanzar los objetivos especificados.

3.4 Técnicas e instrumentos de recolección de datos:

Técnica: Encuesta

Las encuestas se definieron como varias estrategias o procedimientos de investigación cuantitativos y cualitativos utilizados para recopilar datos de forma sistemática de una muestra a través de algún tipo de invitaciones o llamamientos, como entrevistas personales, entrevistas telefónicas o cuestionarios por correo (cuestionarios autoadministrados) (Mutepfa & Tapera, 2019).

Se recopilará la información señalada en las encuestas rápidas a realizar a los colaboradores, estas serán respondidas en la web, facilitando así el análisis, mediante programas computacionales.

Instrumento: El cuestionario

El cuestionario se centra en las finalidades y objetivos de la investigación. Este debe preguntar y recopilar información correcta y asegurarse de que cada pregunta sea específica, objetiva y comprensible. Entre las opciones de preguntas, están incluido el uso de preguntas de opción múltiple mutuamente excluyentes, escala de calificación y preguntas cerradas, todas estas producirán diferentes tipos de respuestas, además de ser útiles para recopilar información sobre preferencias, actitudes, opiniones y comportamientos (Ikart, 2019).

Los cuestionarios presentes en este informe reflejarán con claridad el tema que el autor quiere investigar, gracias a una previa revisión decada pregunta de los instrumentos.

Validez:

Determinada por la validación de ambos instrumentos y llevada a cabo según el juicio de los tres expertos.

Tabla 1.

Instrumentos validados por expertos

N°	Grado	Nombre del experto
1	Magíster	Julissa Maribel García Andrade
2	Magíster	Elsa Carola Correa Calderón
3	Magíster	Liliana Isabel Peláez Sánchez

Nota: Lista de los expertos que validaron los instrumentos de la investigación

Confiabilidad:

Se midió la confiabilidad de los instrumentos con el coeficiente Alfa de Cronbach a través de la aplicación de una prueba piloto. La confiabilidad general fue de 0.965 (excelente) para los 54 elementos. La confiabilidad de la variable Participación Ciudadana fue de 0.917 (excelente) con 24 elementos y para la variable Desarrollo Local, 0.915 (excelente) con 30 elementos.

Tabla 2.

Estadística de fiabilidad de la variable Desarrollo Local

Estadística de fiabilidad		
	Alfa de Cronbach	N° de elementos
General	0.965	54
Variable Participación Ciudadana	0.917	24
Variable Desarrollo local	0.915	30

Nota: Índice de confiabilidad usando general y de las variables

3.5 Procedimiento:

La recolección de la información será requerida a los ciudadanos del distrito de Pacasmayo, mediante la participación en los cuestionarios. No es necesario realizar alguna solicitud puesto que la investigación se centrará en los ciudadanos y no trabajadores de alguna institución, lo cual requiere trámites extras. Se señala que no se manipularán las variables

3.6 Método de análisis de datos:

El análisis de datos se usa para poder obtener los resultados de la investigación, primero se obtendrá la estadística descriptiva de las variables participación ciudadana y desarrollo local y sus respectivas dimensiones, para ilustrar los resultados se usaron histogramas. Para la estadística inferencial se usará primero una prueba de normalidad para conocer la naturaleza de los datos, como los datos no son normales se usó el coeficiente de Spearman.

3.7 Aspectos éticos:

Autonomía: Debe asegurarse que los colaboradores reciban toda la información que necesitan para tomar una decisión libre e informada antes de dar su consentimiento para participar en un estudio. El consentimiento informado debe constituir el medio por el cual se aplica el principio de autonomía (Sacristán et al., 2016).

El investigador valora este principio y se reflejará al proponer la colaboración y participación en las encuestas por parte de los colaboradores.

Beneficencia: El principio de beneficencia trata en investigar siempre con el objetivo de beneficiar al colaborador y por el beneficio de la sociedad (Ñaupas et al., 2014).

El investigador no solo identifica los problemas, sino que plantea con el estudio la manera de resolverlos para así mejorar la calidad de vida de los miembros de la comunidad.

Confidencialidad: La confidencialidad es la práctica de mantener estrictamente secreta y privada la información o las mediciones obtenidas de un individuo durante un estudio de investigación (Gravetter & Forzano, 2018).

Este principio quedara señalado al inicio de cada encuesta, con la finalidad de respetar la privacidad de los colaboradores.

Veracidad de la información: La veracidad implica la responsabilidad del investigador de decir la verdad sobre el estudio y la ausencia de engaños. Las personas tienen derecho a que se les diga la verdad y a que no se les engañe sobre ningún aspecto del estudio. Todos los aspectos de un proyecto de investigación requieren descripción y aclaración por parte del investigador, quien debe hacer todo lo posible para garantizar que los participantes comprendan todos los aspectos del estudio (Doody & Noonan, 2016).

El investigador será sincero al momento de proponer la colaboración en las encuestas explicando la finalidad de su investigación y de qué manera usará la información a recibir.

IV RESULTADOS

Hipótesis General

H0: No están correlacionadas las variables Participación Ciudadana y Desarrollo Local.

H1: Están correlacionadas las variables Participación Ciudadana y Desarrollo Local.

Tabla 3.

Correlación Participación Ciudadana – Desarrollo Local

Correlaciones Participación Ciudadana – Desarrollo Local				
			Participación Ciudadana	Plan de Desarrollo Integral
Rho de Spearman	Participación Ciudadana	Coefficiente de correlación	1,000	,833**
		Sig. (bilateral)	.	,000
		N	200	200
	Desarrollo Local	Coefficiente de correlación	,833**	1,000
		Sig. (bilateral)	,000	.
		N	200	200

Nota: Análisis de correlación utilizando el Rho de Spearman.

El nivel de significancia ($p < 0.05$) Rho de Spearman, por lo tanto, se rechaza la hipótesis nula y se acepta la hipótesis alterna, lo que significa que existe una correlación entre las variables Participación Ciudadana y Desarrollo Local. El coeficiente de Correlación es de 0,833, lo que indica una correlación muy fuerte.

Hipótesis Específica 1

Tabla 4.

Estadística Descriptiva de la Variable Participación Ciudadana

Nivel	Variable: Participación Ciudadana		Dimensión: Plan de Desarrollo Integral		Dimensión: Objetivos Institucionales		Dimensión: Toma de Decisiones		Dimensión: Planificación	
	f	%	f	%	f	%	f	%	f	%
Muy Bajo	0	0%	0	0%	0	0%	4	2%	4	2%
Bajo	0	0%	8	4%	8	4%	28	14%	28	14%
Medio	64	32%	40	20%	40	20%	48	24%	48	24%
Alto	80	40%	68	34%	68	34%	72	36%	72	36%
Muy Alto	56	28%	84	42%	84	42%	48	24%	48	24%
Total	200	100%	200	100%	200	100%	200	100%	200	100

Nota: Tabla realizado con los datos de las encuestas.

Sobre la variable Participación Ciudadana, el nivel Muy Bajo y Bajo representa un porcentaje de 0%, el nivel Medio representa un porcentaje de 32%, el nivel Alto es el de mayor valor porcentual representando el 40%. Finalmente, el nivel Muy Alto representa un porcentaje de 28%.

Hipótesis Específica 2

Tabla 5.

Estadística Descriptiva de la Desarrollo Local

Nivel	Variable: Desarrollo Local		Dimensión: Desarrollo Económico		Dimensión: Desarrollo Social		Dimensión: Desarrollo Cultural		Dimensión: Desarrollo Ambiental	
	f	%	f	%	f	%	f	%	f	%
Muy Bajo	0	0%	2	1%	0	0%	0	0%	8	4%
Bajo	33	17%	28	14%	26	13%	26	13%	52	26%
Medio	47	24%	38	19%	45	23%	45	23%	66	33%
Alto	101	51%	66	33%	55	28%	55	28%	71	36%
Muy Alto	19	10%	66	33%	74	37%	74	37%	3	2%
Total	200	100%	200	100%	200	100%	200	100%	200	100

Nota: tabla realizado con los datos de las encuestas.

Sobre la variable Desarrollo Local, el nivel Muy Bajo representa el 0%, el nivel Bajo representa un porcentaje de 16,50%, el nivel Medio representa un porcentaje de 23,50%, el nivel Alto es el de mayor valor porcentual representando el 50,50%. Finalmente, el nivel Muy Alto representa un porcentaje de 9,50%.

Hipótesis Específica 3

H0: No están correlacionadas la variable Participación Ciudadana y dimensión Desarrollo Económico

H1: Están correlacionadas la variable Participación Ciudadana y dimensión Desarrollo Económico

Tabla 6.

Correlación Participación Ciudadana – Desarrollo Económico

Correlaciones Participación Ciudadana – Desarrollo Económico				
			Participación Ciudadana	Desarrollo Económico
Rho de Spearman	Participación Ciudadana	Coeficiente de correlación	1,000	,677**
		Sig. (bilateral)	.	,000
		N	200	200
	Desarrollo Económico	Coeficiente de correlación	,677**	1,000
		Sig. (bilateral)	,000	.
		N	200	200

Nota: Análisis de correlación utilizando el Rho de Spearman.

El nivel de significancia ($p < 0.05$) Rho de Spearman, por lo tanto, se rechaza la hipótesis nula y se acepta la hipótesis alterna, lo que significa que existe una correlación entre la variable Participación Ciudadana y la dimensión Desarrollo Económico. El coeficiente de Correlación es de 0,677, lo que indica una correlación considerable.

Hipótesis Específica 4

H0: No están correlacionadas la variable Participación Ciudadana y dimensión Desarrollo Social.

H1: Están correlacionadas la variable Participación Ciudadana y dimensión Desarrollo Social.

Tabla 7.

Correlación Participación Ciudadana – Desarrollo Social

Correlaciones Participación Ciudadana – Desarrollo Social				
			Participación Ciudadana	Desarrollo Social
Rho de Spearman	Participación Ciudadana	Coeficiente de correlación	1,000	,747**
		Sig. (bilateral)	.	,000
		N	200	200
	Desarrollo Social	Coeficiente de correlación	,747**	1,000
		Sig. (bilateral)	,000	.
		N	200	200

Nota: Análisis de correlación utilizando el Rho de Spearman.

El nivel de significancia ($p < 0.05$) Rho de Spearman, por lo tanto, se rechaza la hipótesis nula y se acepta la hipótesis alterna, lo que significa que existe una correlación entre la variable Participación Ciudadana y la dimensión Desarrollo Social. El coeficiente de Correlación es de 0,747, lo que indica una correlación fuerte.

Hipótesis Específica 5

H0: No están correlacionadas la variable Participación Ciudadana y dimensión Desarrollo Cultural.

H1: Están correlacionadas la variable Participación Ciudadana y dimensión Desarrollo Cultural

Tabla 8.

Correlación Participación Ciudadana – Desarrollo Cultural

Correlaciones Participación Ciudadana – Desarrollo Cultural				
			Participación Ciudadana	Desarrollo Cultural
Rho de Spearman	Participación Ciudadana	Coeficiente de correlación	1,000	,424**
		Sig. (bilateral)	.	,000
		N	200	200
	Desarrollo Cultural	Coeficiente de correlación	,424**	1,000
		Sig. (bilateral)	,000	.
		N	200	200

Nota: Análisis de correlación utilizando el Rho de Spearman.

El nivel de significancia ($p < 0.05$) Rho de Spearman, por lo tanto, se rechaza la hipótesis nula y se acepta la hipótesis alterna, lo que significa que existe una correlación entre la variable Participación Ciudadana y la dimensión Desarrollo Cultural. El coeficiente de Correlación es de 0,424, lo que indica una correlación media.

Hipótesis Específica 6

H0: No están correlacionadas la variable Participación Ciudadana y dimensión Desarrollo Ambiental.

H1: Están correlacionadas la variable Participación Ciudadana y dimensión Desarrollo Ambiental

Tabla 9.

Correlación Participación Ciudadana – Desarrollo Ambiental

Correlaciones Participación Ciudadana – Desarrollo Ambiental				
			Participación Ciudadana	Desarrollo Ambiental
Rho de Spearman	Participación Ciudadana	Coeficiente de correlación	1,000	,536**
		Sig. (bilateral)	.	,000
		N	200	200
	Desarrollo Ambiental	Coeficiente de correlación	,536**	1,000
		Sig. (bilateral)	,000	.
		N	200	200

El nivel de significancia ($p < 0.05$) Rho de Spearman, por lo tanto, se rechaza la hipótesis nula y se acepta la hipótesis alterna, lo que significa que existe una correlación entre la variable Participación Ciudadana y la dimensión Desarrollo Ambiental. El coeficiente de Correlación es de 0,536, lo que indica una correlación media.

V DISCUSIÓN

La participación ciudadana es el mecanismo que permite a la ciudadanía el ser parte de las decisiones que se toman en la esfera de la política pública, el cual le permite además de aportar ideas innovadoras y concretas, el poder ser escuchado por los otros miembros de la sociedad de todos los rangos tanto el pueblo como autoridades del gobierno. Al momento que el ciudadano se involucra en el desarrollo de políticas públicas, se maximiza el beneficio de estas, dado que, se volverán más eficaces al ser formuladas en parte por el individuo que conoce más de cerca las necesidades y carencias de la población y que puede generar un punto de vista de acorde a sus experiencias y conocimientos que parten de primera mano.

Por, lo tanto al ser un miembro participe de la toma de decisiones, el ciudadano acrecienta sus acciones en apoyo a la construcción de su comunidad, permitiendo así que se genere un desarrollo local que se verá reflejado tanto en el ámbito cultural, el social, el económico como el ambiental. Frente a lo redactado, se bosqueja un tema de interés que la presente investigación ha analizado a través de la data recolectada y lo siguiente será dar paso a las discusiones de los resultados frente al de investigaciones pasadas que sirvieron como antecedentes para el desarrollo de la misma.

Primero se discutirá la relación entre las variables participación ciudadana y el desarrollo local, la cual fue analizada en el contexto del Distrito de Pacasmayo, 2020, y además ha sido evaluada como el objetivo general del estudio. A través de las pruebas de Rho Spearman se obtuvo un nivel de significancia de $0,000 < 0,005$, es decir, que, existió una correlación entre las variables mencionadas según la población del distrito, además esta fue una correlación muy fuerte según el valor del coeficiente de correlación igual a 0,833. Por su parte *Ako (2021)* realizó estudios a una población compuesta por miembros de los Estados de Anambra y Kaduna pertenecientes a Nigeria, donde encontró la relación entre la participación ciudadana y el desarrollo comunitario en ambos estados. Para Anambra, el resultado arrojó un coeficiente de $F(1,206) = 28.989$ ($p < 0.05$) y el coeficiente de regresión de $R^2 = 0.123$, que explicó que el 12.3% de la varianza en el desarrollo comunitario era debido a un aumento en la participación ciudadana. Además, los

resultados indicaron un nivel de significancia menor a ($p < 0.05$), lo que quiere decir, que la participación ciudadana tuvo un efecto positivo significativo en el desarrollo comunitario. En el caso del estado de Kaduna, los resultados arrojaron el coeficiente de F (1.601) = $27,479$ ($p < 0.05$) y el coeficiente de regresión de $R^2 = 0.044$ ($p < 0.05$) lo cual denotó que un modelo estadísticamente significativo y explicó que 4.4% de la varianza en el desarrollo comunitario podría ser explicado por un aumento de la participación ciudadana, es decir, que en este caso también la participación ciudadana tuvo un efecto positivo significativo en el desarrollo comunitario. Mientras tanto, se pudo encontrar similitudes con *Meléndez et al (2020)*, quien a través de su investigación a trabajadores de la municipalidad provincial de Tambopata, obtuvo valores para el nivel de significancia que resultó menor que 0,05 ($0,004 < 0,5$) y el valor del chi-cuadrado igual a 11,605, es decir demostró la existencia de una relación entre el Plan de Desarrollo Local Concertado con la Participación Ciudadana. Por último también se pudo corroborar la coincidencia con lo obtenido por *Yañez (2021)*, quien en su caso requirió de la participación de dirigentes, vecinos y residentes del distrito de San Borja 2020, llegando a un modelo logístico significativo con valores de ($\chi^2 = 66.630$; $p (0.000) < 0.05$). Es así, como señaló que la participación ciudadana incidía significativamente en el desarrollo sostenible, además gracias al coeficiente de Nagelkerke que fue de 0.525, también logro indicar que la Participación Ciudadana incidía en un 52.5% sobre el Desarrollo Sostenible de dicha comunidad. Por lo apreciado en todos los estudios tomados en consideración, es posible determinar que si existe relación entre la participación ciudadana y desarrollo local no solo según los pobladores sino también es opinión de dirigentes y trabajadores municipales.

También se pudo hacer comparaciones para parte de los objetivos específicos planteados en el estudio.

Con respecto a la relación de la participación ciudadana y desarrollo social a partir de un nivel de significancia menor a 0.05 según las estadísticas de Rho de Spearman, se logró rechazar la hipótesis nula y se aceptó la hipótesis alterna, lo que significó que existe una correlación entre la variable Participación Ciudadana y la dimensión Desarrollo Social del Distrito de Pacasmayo, 2020. Además, el

coeficiente de Correlación fue de 0,747, lo que indicó una correlación fuerte. Este resultado fue compartido también por *Yañes (2021)*, el cual obtuvo un modelo logístico significativo ($\chi^2 = 67,226$; $p(0,000) < 0,05$), por lo tanto, también rechazó su hipótesis nula y se aceptó la hipótesis de su investigación, lo que quedó resumido en que la participación ciudadana incidió significativamente en la Equidad Social en el distrito de San Borja 2020. Asimismo, el resultado del coeficiente de Nagelkerke que fue de 0,526 indicó que la Participación Ciudadana incidió en un 52.6% sobre la Equidad Social, es decir, un desarrollo de nivel social.

Ahora, al hablar de la relación entre la participación ciudadana y el desarrollo económico, se logró determinar la relación considerable entre ambas variables debido a un nivel de significancia 0.000 menor a ($p < 0.05$) y un coeficiente de correlación de Spearman de valor de 0.677. Los encuestados por *Zogeye & Nuwatuhaire (2020)*, que fueron población perteneciente al distrito de Gakenke en Ruanda, aportaron con datos que al ser analizados concluyeron en la relación entre una fuerte participación de la comunidad en el proceso de planificación del desarrollo y la reducción de la pobreza, en la que el 50% estuvo totalmente de acuerdo con dicha relación, el 42,1%, también, estuvo de acuerdo. Solo el 3,9% estuvo indeciso sobre la pregunta, el 1,3% no estuvo de acuerdo y el 2,6% estuvo totalmente en desacuerdo. Se logró confirmar esta tendencia con lo reflejado en el estudio de *Yañes (2021)*, quien mediante un el logístico significativo ($\chi^2 = 69,804$; $p(0,000) < 0,05$), concluyó en que la participación ciudadana incidió significativamente en la eficiencia económica del distrito de San Borja para el año 2020. Además, el coeficiente de Nagelkerke que fue de 0.535 indicó que la Participación Ciudadana incidió en un 53.5% sobre la eficiencia económica. Por lo mencionado, fue capaz el desarrollar una corroboración de esta relación, la cual concluyó en semejanzas a pesar de las distintas poblaciones y demografías de estudio.

El último objetivo correlacional que se pudo comparar fue el de la relación entre participación ciudadana y desarrollo ambiental. Según los resultados del estudio se obtuvo un nivel de significancia ($p < 0.05$) a través de las pruebas de Rho de Spearman, por lo tanto, existió una correlación entre la variable Participación Ciudadana y la dimensión Desarrollo Ambiental. El coeficiente de

Correlación fue de 0,536, lo que indicó que dicha correlación era media. *Yañes (2021)* también respaldó dicha postura mediante el modelo logístico significativo obtenido en el análisis de su estudio ($\chi^2 = 67,226$; $p(0,000) < 0,05$), por lo tanto, la participación ciudadana incidió significativamente en la Conservación ambiental, en el distrito de San Borja 2020. Y, tomando en cuenta el coeficiente de Nagelkerke que fue de 0,500 se afirmó que dicha Participación Ciudadana incidió en un 50.0% sobre la Conservación ambiental.

También se pudo evaluar las semejanzas y diferencias de los resultados respecto a las variables del propio estudio con las de los antecedentes:

Para la variable participación ciudadana, se obtuvieron valores en distintos niveles, según la opinión de los pobladores del distrito de Pacasmayo. el nivel Muy Bajo y Bajo representó un porcentaje de 0%, el nivel Medio representó un porcentaje de 32%, el nivel Alto fue el de mayor valor porcentual representando el 40%. Finalmente, el nivel Muy Alto representó un porcentaje de 28%. Por lo que, se puede deducir que existió una alta participación ciudadana de los pobladores de Pacasmayo. *Zogeye & Nuwatuhaire (2020)* determinaron la participación ciudadana según los pobladores del distrito de Gakenke en Ruanda, donde a partir de los resultados se observó que el 42,1% de los encuestados pensaba que el proceso era equitativamente satisfactorio, cuando solo el 25% pensó que el proceso fue satisfactorio y el 32,9% estimó que es muy satisfactorio. Así que, es posible inferir la predominante participación ciudadana en dicho distrito. También se obtuvieron resultados favorecedores según lo expresado por *Meléndez et al (2020)*, donde el 46,27% de población mencionó que casi siempre existe participación ciudadana, un 38,81% mencionó que a veces, el 11,94% de los encuestados expresó que siempre y 2,9% respondió que pocas veces. *Romero (2018)*, en cambio, evaluó la variable de diferente forma, obteniendo que la participación fue alta (40%) cuando hay que hubo que solucionar una necesidad inmediata, y les motivó un interés personal. La participación media del (25%) se dio porque muchas veces los integrantes de la organización tenían trabajos temporales que les demanda todo su tiempo lo que genera que surja la desconfianza y el desinterés por las labores que se realizan. La participación baja de (35%) fue por el conformismo y desinterés. Por último, *Valderrama (2016)*, señaló que los ciudadanos del distrito de Poroto

opinaron en el 55% de su totalidad que nunca participaron en las organizaciones vecinales o comunales, el 32% manifestaron que solo a veces participaban y el 13% manifestaron que siempre eran participes. En su mayoría, fue posible determinar una tendencia a la participación ciudadana y que claro, esta se dará según el rol que jueguen los intereses de los pobladores.

Para la variable desarrollo local, según lo obtenido el nivel Muy Bajo representó el 0%, el nivel Bajo representó un porcentaje de 16,50%, el nivel Medio representó un porcentaje de 23,50%, el nivel Alto fue el de mayor valor porcentual representando el 50,50%. Finalmente, el nivel Muy Alto representó un porcentaje de 9,50%. Lo que significa que se percibió un desarrollo de la localidad de Pacasmayo para el 2020. Muy por el contrario, según los estudios de *Yañes (2021)* se destacó en el nivel 'Deficiente' de la variable Desarrollo Sostenible a un 69.1%, poco deficiente para 22.8% y eficiente para 8.1%. En este párrafo, se evidencio diferencias entre los resultados y los antecedentes citados, lo que se podría inferir, es debido a las diferentes gobernanzas existentes en ambos casos.

La única variable de participación ciudadana que fue capaz de ser analizada mediante la discusión fue la del Plan de Desarrollo Integral. Se obtuvo un nivel Muy Bajo representado por el 0%, el nivel Bajo representado por un porcentaje de 4%, el nivel Medio representado por un porcentaje de 20%, el nivel Alto representó el 34%. Finalmente, el nivel Muy Alto fue el de mayor valor porcentual representando el 42%. Existió similitudes con lo afirmado con *Meléndez et al (2020)* quienes al evaluar el plan de desarrollo local concertado por la municipalidad de la provincia de Tambopata, resumió que el 59,70% de los encuestados se manifestaron en un Casi Siempre, un 34,33% mencionaron Siempre y 5,9% respondieron Casi nunca

Finalmente, se discutió las dimensiones de la variable desarrollo local

Con respecto a la dimensión desarrollo ambiental, se obtuvo el nivel Muy Bajo representando al 4%, el nivel Bajo representó un porcentaje de 26%, el nivel Medio representó un porcentaje de 33%, el nivel Alto fue el de mayor valor porcentual representando el 35,50%. Finalmente, el nivel Muy Alto representó un porcentaje de 1,50%. Todo lo contrario, fue visto en el estudio de *Yañes (2021)* donde el 52.2% lo califico como deficiente, 38.2% poco eficiente y 9.8% eficiente.

Sobre la Dimensión Desarrollo Social, el estudio llegó a los resultados que afirmaron que el nivel Muy Bajo representó el 0%, el nivel Bajo representó un porcentaje de 13%, el nivel Medio representó un porcentaje de 22,50%, el nivel Alto representó un porcentaje de 27,50%. Finalmente, el nivel Muy Alto fue el de mayor valor porcentual representando el 37%. *Yañes (2021)*, de nuevo expresó todo lo contrario. Según el autor, la Equidad Social tuvo un 68.3% de la opinión que lo calificó como deficiente, 23.6% como poco eficiente y eficiente 8.1%

Concluyendo con la dimensión desarrollo económico, donde la presente investigación llegó a los resultados de que el nivel Muy Bajo representó el 1%, el nivel Bajo representó un porcentaje de 14%, el nivel Medio representó un porcentaje de 19%. Finalmente, los niveles Alto y Muy Alto fueron los de mayor valor porcentual representando el 33% cada uno. *Yañes (2021)*, al igual como en el resto de las dimensiones, también se diferenció en los resultados al señalar que sobre la Eficiencia Económica obtuvo para el nivel deficiente 65.9% de la opinión de su muestra, poco eficiente 26% y eficiente 8.1%.

Es válido el sumar, como punto de vista, el hecho de las limitaciones que no permitieron que fuera posible el desarrollo de una comparación de todas las relaciones y dimensiones estudiadas. Sería recomendable, su análisis en estudios posteriores.

VI CONCLUSIONES

1. Se concluyó que existe una fuerte correlación entre la participación ciudadana y el desarrollo local en el distrito de Pacasmayo, 2021, esto sustentado en el Rho de Spearman con un nivel de significancia ($p < 0.05$), con un coeficiente de correlación de 0.833.
2. Se concluyó que el nivel de participación ciudadana en el distrito de Pacasmayo, 2021 se encuentra en mayor proporción en el nivel Alto con un 40%, seguido del nivel Medio con un 32% y finalmente en un nivel Muy Alto representado por un 28%.
3. Se concluyó que el nivel de Desarrollo Local en el distrito de Pacasmayo, 2021 se encuentra en mayor proporción en el nivel Alto con un 50,50%, seguido del nivel Medio con un 23,50%, a continuación, el nivel Bajo con un 16,50% y finalmente en un nivel Muy Alto representado por un 28%.
4. Se concluyó que existe una considerable correlación entre la participación ciudadana y el desarrollo económico en el distrito de Pacasmayo, 2021, esto sustentado en el Rho de Spearman con un nivel de significancia ($p < 0.05$), con un coeficiente de correlación de 0.677.
5. Se concluyó que existe una fuerte correlación entre la participación ciudadana y el desarrollo social en el distrito de Pacasmayo, 2021, esto sustentado en el Rho de Spearman con un nivel de significancia ($p < 0.05$), con un coeficiente de correlación de 0.747.
6. Se concluyó que existe una correlación media entre la participación ciudadana y el desarrollo cultural en el distrito de Pacasmayo, 2021, esto sustentado en el Rho de Spearman con un nivel de significancia ($p < 0.05$), con un coeficiente de correlación de 0.424.
7. Se concluyó que existe una correlación media entre la participación ciudadana y el desarrollo ambiental en el distrito de Pacasmayo, 2021, esto sustentado en el Rho de Spearman con un nivel de significancia ($p < 0.05$), con un coeficiente de correlación de 0.536.

VII RECOMENDACIONES

1. La población necesita involucrarse en la toma de decisiones públicas que a su vez terminarán trayéndole mejoras a la población. Un ciudadano conocedor de los planes y acciones que toman sus gobernantes es capaz de hacer respetar sus derechos y cumplir con las obligaciones que le son asignadas, de forma que se crea un vínculo de camaradería entre el gobierno y la población.
2. El gobierno local, en especial autoridades como el alcalde y sus regidores, deben ejercer sus obligaciones con total transparencia y hacer un llamado al pueblo a que ejerza su derecho de participación ciudadana, de esta forma, conseguirán mayor aprobación hacia su gestión y conseguirán lo que les llevo a sus cargos, según sus propias palabras: el deseo del desarrollo de la localidad y el bienestar del pueblo.
3. Las escuelas, universidades e institutos tienen la función de enseñar a fortalecer la formación cívica de los estudiantes. Tema que es puesto como una materia en el desarrollo de las clases pero que muchas veces no es reconocida en importancia, frente a otros cursos, cuando es todo lo contrario, porque el futuro ejercicio ciudadano que se refleje favorecerá o empeorará el nivel de vida del individuo.
4. Las familias también están encargadas de enseñar desde los hogares la identidad que deben tener los menores como futuros ciudadanos del país, enseñándoles a que el cambio empieza de uno mismo y a incentivarlos a participar en actividades que fortalezcan su formación cívica.

REFERENCIAS

- Ako, I. B. (2021). Citizen participation and community development: the moderating role of culture in selected states in Nigeria. *International Journal of Management, Social Sciences, Peace and Conflict Studies*, 4(1), 407-419. <https://www.ijmsspcs.com/index.php/IJMSSPCS/article/download/190/194>
- Caicedo Mora, H. G. (2014). La participación ciudadana en la construcción del Plan de Desarrollo: caso municipio de Villavicencio (Meta). [Tesis de maestría]. Repositorio de la Universidad Santo Tomás. <https://repository.usta.edu.co/bitstream/handle/11634/2659/2014hugocaicedo.pdf?sequence=1>
- Canto Sáenz, R. (2017). Participación ciudadana, pluralismo y democracia. *Tlamelaua*, 10(41), 54-75. http://www.scielo.org.mx/scielo.php?script=sci_arttext&pid=S1870-69162017000100054
- Carreira, V., Machado, J. R., y Vasconcelos, L. (2016). Engaging Citizen Participation—A Result of Trusting Governmental Institutions and Politicians in the Portuguese Democracy. *Social Sciences*, 5(3), 40. <https://www.mdpi.com/150786>
- Casalis, A. (2008) ¿Qué es el desarrollo local y para qué sirve?. CEDEL CENTRO DE ESTUDIOS PARA EL DESARROLLO LOCAL <http://municipios.unq.edu.ar/modules/mislibros/archivos/Que%20es%20el%20desarrollo%20local%20Casalis.pdf>
- Castillo, R. (2016). Relación de la gestión del presupuesto por resultados con el gasto municipal del distrito de Morales–2015. [Tesis de Maestría, Universidad César Vallejo]. Repositorio de la Universidad César Vallejo. https://www.researchgate.net/profile/Regner-Castillo-Salazar/publication/338101289_Relacion_de_la_gestion_del_presupuesto_por_resultados_con_el_gasto_municipal_del_distrito_de_Morales_-_2015_TESIS_PARA_OPTAR_EL_GRADO_ACADEMICO_DE_MAESTRO_EN_GESTION_PUBLICA/links/5dfe32594585159aa48ff051/Relacion-de-la-gestion-del-presupuesto-por-resultados-con-el-gasto-municipal-del-distrito-

- Cernadas Ramos, A., Chao Pérez, L., & Pineda Nebot, C. (2017). Participación ciudadana: de la participación en la gestión a la gestión de la participación. *Política y Sociedad*, 54(1), 163-189. https://minerva.usc.es/xmlui/bitstream/handle/10347/17551/2017_politica_cernadas_participacion.pdf?sequence=1&isAllowed=y
- Contreras, R. (2017). Empoderamiento campesino y desarrollo local. *Revista Austral de Ciencias Sociales*, (4), 55-68. <http://revistas.uach.cl/pdf/racs/n4/art03.pdf>
- Cordourier Real, C. R. (2015). Participación ciudadana e instituciones: un análisis desde la teoría democrática de Robert A. Dahl. *Estudios sociológicos*, 33(99), 579-605. http://www.scielo.org.mx/scielo.php?pid=S2448-64422015000300579&script=sci_arttext
- Corzo Arévalo, D., & Cuadra, R. (2020). El proceso de construcción participativa del Plan de Desarrollo Municipal La Paz-Santander. *Interconectando Saberes*, (10), 91-100. <https://core.ac.uk/download/pdf/354266832.pdf>
- Cuba, N. (2019). Desarrollo turístico, gestión municipal y desarrollo local en la provincia de Huarochirí, región Lima. [Tesis de Doctorado]. Repositorio UCV. https://repositorio.ucv.edu.pe/bitstream/handle/20.500.12692/30893/Cuba_CN.pdf?sequence=1&isAllowed=y
- De Pina, D. J. (2021). Paradiplomacia y participación ciudadana como estrategia de desarrollo territorial en los municipios de Cabo Verde. <https://riull.ull.es/xmlui/bitstream/handle/915/23116/PARADIPLOMACIA%20Y%20PARTICIPACION%20CIUDADANA%20COMO%20ESTRATEGIA%20DE%20DESARROLLO%20TERRITORIAL%20EN%20LOS%20MUNICIPIOS%20DE%20CABO%20VERDE.pdf?sequence=1&isAllowed=y>
- Dhandapani, A. (2017). Sampling Methods for Quantitative Extension Research. En P. Sethuraman, B. S. Sontakki, R. Sulaiman, Saravanan & R. Nimisha. *Manual on Good Practices in Extension Research & Evaluation* (pp. 33-40).

Agricultural Extension in South Asia (AESAs). http://crispindia.org/wp-content/uploads/2015/09/MANUAL_FULL_LOW_Res.pdf#page=55

Díaz Aldret, A. (2017). Participación ciudadana en la gestión y en las políticas públicas. *Gestión y política pública*, 26(2), 341-379. http://www.scielo.org.mx/scielo.php?script=sci_arttext&pid=S1405-10792017000200341&lng=es&nrm=iso&tlng=es

Díaz, G. (2017). Turismo y desarrollo local. PASOS: Revista de Turismo y Patrimonio Cultural, 15(2). <http://www.pasosonline.org/Publicados/15217/PASOS52.pdf#page=49>

Doody, O., & Noonan, M. (2016). Nursing research ethics, guidance and application in practice. *British Journal of Nursing*, 25(14), 803-807. https://ulir.ul.ie/bitstream/handle/10344/5187/Doody_2016_nursing.pdf?sequence=2

Drolet, J. L., & Sampson, T. (2017). Addressing climate change from a social development approach: Small cities and rural communities' adaptation and response to climate change in British Columbia, Canada. *International Social Work*, 60(1), 61-73. <https://journals.sagepub.com/doi/pdf/10.1177/0020872814539984>

Droppelmann, G. (2018). Pruebas de Normalidad. *Revista Actualizaciones Clínica Meds*. Vol. 2 (1). Enero-Julio. <https://www.meds.cl/wp-content/uploads/Art-5.-Guillermo-Droppelmann.pdf>

Echavarría, O. (2017). El presupuesto participativo un reto para el desarrollo local en Cuba. *Revista Estudios de Políticas Públicas*, 3(1), 157-170. <https://revistachilenahumanidades.uchile.cl/index.php/REPP/article/view/46355>

Esteban Nieto, N. (2018). Tipos de investigación [Archivo PDF]. <https://core.ac.uk/download/pdf/250080756.pdf>

Eyisi, D. (2016). The usefulness of qualitative and quantitative approaches and methods in researching problem-solving ability in science education curriculum. *Journal of Education and Practice*, 7(15), 91-100. <https://files.eric.ed.gov/fulltext/EJ1103224.pdf>

- Fuenmayor, R. C., y Orozco, G. L. (2019). Tensión entre democracia y autoritarismo en Latinoamérica y el rol del poder judicial. *Utopia Y Praxis Latinoamericana*, 24(3), 75-100.
<https://www.redalyc.org/jatsRepo/279/27961483006/27961483006.pdf>
- Fung, A. (2015). Putting the public back into governance: The challenges of citizen participation and its future. *Public Administration Review*, 75(4), 513-522.
<https://www.archonfung.net/s/FungPAR2015.pdf>
- Gómez, C. (2017). Los planes de desarrollo municipal en México y la participación ciudadana. Un análisis del marco jurídico. *Boletín mexicano de derecho comparado*, 50(150), 1149-1177.
http://www.scielo.org.mx/scielo.php?script=sci_arttext&pid=S0041-86332017000301149
- González, J. (2015). La participación ciudadana como instrumento del gobierno abierto. *Espacios públicos*, 18(43), 51-73.
<https://www.redalyc.org/pdf/676/67642415003.pdf>
- Gravetter F., & Forzano L. (2018). *Research Methods for the Behavioral Sciences* (6° ed.). Boston, Estados Unidos: Cengage Learning Editores S. A.
<https://books.google.es/books?hl=es&lr=&id=6RREDwAAQBAJ&oi=fnd&pg=PP1&dq=non+experimental&ots=bGoz9HT1oV&sig=u5T7NnxsoraFFaKQG-EVghUEExWA#v=onepage&q=non%20experimental&f=false>
- Green, J. (2016). Community Development and Social Development: Informing Concepts of Place and Intentional Social Change in a Globalizing World, 26(6), 605-608
- Guanipa Ramírez, L. F., & Angulo Giraldo, M. Á. (2020). La identidad social en la educación: hacia una participación ciudadana. *Desde el Sur*, 12(1), 155-166.
http://www.scielo.org.pe/scielo.php?pid=S2415-09592020000100155&script=sci_arttext
- Guillen, A., Sáenz, K., Badii, M. H., y Castillo, J. (2009). Origen, espacio y niveles de participación ciudadana. *Revista Daena (International Journal of Good Conscience)*, 4(1).
https://www.academia.edu/download/56636795/la_participacion_.pdf

- Guzman Rios, J. A. (2020). El presupuesto participativo como herramienta para promover la participación ciudadana en el Gobierno local de Trujillo, 2019. [tesis para licenciatura. Universidad César Vallejo] Repositorio Institucional UCV.
https://repositorio.ucv.edu.pe/bitstream/handle/20.500.12692/51840/Guzman_RJA-SD.pdf?sequence=1&isAllowed=y
- Hernández, J., & Julián, D. (2016). Desarrollo económico local en América Latina. *Cultura-hombre-sociedad*, 26(2), 09-13.
https://scielo.conicyt.cl/scielo.php?pid=S0719-27892016000200002&script=sci_arttext&tlng=n
- Hernández, R., & Mendoza, C. (2018). Metodología de la investigación: las rutas cuantitativa, cualitativa y mixta (1° ed.). Ciudad de México, México: McGraw-Hill Interamericana Editores S.A.
https://d1wqtxts1xzle7.cloudfront.net/64785777/METODOLOGIA_DE_LA_INVESTIGACION_LAS_RUTA-with-cover-page-v2.pdf?Expires=1634272043&Signature=QN156c0eJG-MSc7ZCZVfnLy1o6uKX5FwCWA3s0OR8y19ukd4BW49G548hAAjXgAhXWnBuhDdiky9UU1f0T98L7KEqtSzvGfAulBpwDCdRID8iQFbiue0VUmeGEZXvEd4RdMeevfxJfV0hUvRxYB0WNKLI3-ZpGKHEBUNbJshveT4wPpEBEpVP4QU0rwtB7qfxqSjVRXI7IkFAky0OIbarHmsZj32pwQm7csE2bJS0vAXNn0K~QYe6kT5ZNeK4nd44sV9cbGsMV5~NIQ~-dlrpbpZEpJBhigumJ2D2XxMk2L5Ye9tOtV65hTvVjJdKOsMJHdALJvZK1iLbyU4b92e-A__&Key-Pair-Id=APKAJLOHF5GGSLRBV4ZA
- Ikart, E. M. (2019). Survey questionnaire survey pretesting method: An evaluation of survey questionnaire via expert reviews technique. *Asian Journal of Social Science Studies*, 4(2), 1.
<http://journal.julypress.com/index.php/ajsss/article/viewFile/565/422>
- Instituto Nacional de Estadística e Informática (INEI). (2018). La Libertad Resultados Definitivos Tomo I.
https://www.inei.gob.pe/media/MenuRecursivo/publicaciones_digitales/Est/Lib1575/13TOMO_01.pdf

- Kim, S., & Lee, J. (2017). Citizen participation and transparency in local government: do participation channels and policy making phases matter?. *Proceedings of the 50th Hawaii International Conference on System Sciences*, 2742-2750. <https://scholarspace.manoa.hawaii.edu/bitstream/10125/41487/1/paper0338.pdf>
- Lobo, J. C. D. (2017). Gestión urbana en el contexto del desarrollo local. *Visión gerencial*, (2), 274-287. <https://www.redalyc.org/jatsRepo/4655/465552407002/465552407002.pdf>
- Magaly Arrayán Bonett (s.f.) Participación Ciudadana en el Desarrollo Local <http://nova.edualter.org/ca/recursos/participacion.pdf>
- Malek, J. A., Lim, S., & Tahir, Z. (2019). Understanding the issues of citizen participation. *Journal of Nusantara Studies (JONUS)*, 4(1), 1-22. <https://journal.unisza.edu.my/jonus/index.php/jonus/article/download/280/159>
- Mandisvika, G. (2015). The role and importance of local economic development in urban development: A case of Harare. *Journal of Advocacy, Research and Education*, 4(3), 198-209. http://www.kadint.net/journals_n/1451480371.pdf
- Manterola, C., Quiroz, G., Salazar, P., & García, N. (2019). Metodología de los tipos y diseños de estudio más frecuentemente utilizados en investigación clínica. *Revista Médica Clínica Las Condes*, 30(1), 36-49. <https://reader.elsevier.com/reader/sd/pii/S0716864019300057?token=DFE43A8D638F1AA7D2711C600BCD910CF566C0EF88683DD73F109B8EF197E208CFD14C87A5E59E5FA0D62E243316D15F&originRegion=us-east-1&originCreation=20211015033223>
- Meléndez, I. P., Zuñiga, M. M., Zuñiga, I. C., Mendoza, S. M. R., Hualpa, R. G., y Guevara, S. M. (2020). PLAN DE DESARROLLO LOCAL CONCERTADO Y LA PARTICIPACIÓN CIUDADANA EN LA MUNICIPALIDAD PROVINCIAL DE TAMBOPATA. *Ceprosimad*, 8(1), 84-95. <https://journal.ceprosimad.com/index.php/ceprosimad/article/view/109>

- Monge, Y., & Macías, A. (2016). El desarrollo local. Enfoques para su conceptualización. *Revista científica OLIMPIA*, 13(39), 226-238. <https://revistas.udg.co.cu/index.php/olimpia/article/view/1344>
- Montes, N. G. (2019). Abriendo caminos. Los procesos de participación ciudadana promovidos a nivel institucional en el ámbito local, como escuela de profundización democrática. In *Revista Forum* (No. 15, pp. 11-35). Universidad Nacional de Colombia, sede Medellín. Departamento de Ciencia Política. <https://dialnet.unirioja.es/servlet/articulo?codigo=6977545>
- Montes, N. G., & Monreal, L. A. (2019). Metodologías participativas para la planificación de la sostenibilidad ambiental local. El caso de la Agenda 21. *Empiria: Revista de metodología de ciencias sociales*, (44), 109-133. <https://dialnet.unirioja.es/descarga/articulo/7029561.pdf>
- Mora, M., & Martínez, F. (2018). Desarrollo local sostenible, responsabilidad social corporativa y emprendimiento social. *Equidad y desarrollo*, (31), 27-46. <https://dialnet.unirioja.es/servlet/articulo?codigo=6642176>
- Morillo Flores, J., Huachallanqui Salcedo, J., Palacios Garay, J., y Uribe Hernández, Y. C. (2020). Gobernabilidad y participación ciudadana en el desarrollo local de Lima, Perú. *Revista Venezolana de Gerencia*, 25(92), 1313-1329. <https://www.produccioncientificaluz.org/index.php/rvg/article/view/34264/36113>
- Mutepfa, M. M., & Tapera, R. (2019). Traditional survey and questionnaire platforms. *Handbook of Research Methods in Health Social Sciences*, 541-558. https://www.researchgate.net/profile/Roy-Tapera/publication/323168303_Traditional_Survey_and_Questionnaire_Platforms/links/5a89bed4aca272017e62161c/Traditional-Survey-and-Questionnaire-Platforms.pdf
- Natera, A (2015). Modelos de participación ciudadana. Una propuesta integradora. [Tesis Doctoral]. Universidad Carlos III de Madrid. <https://e-archivo.uc3m.es/bitstream/handle/10016/22095/ramirez-josemiguel-tesis.pdf?sequence=1&isAllowed=y>

- Ñaupas Paitán, H., Mejía Mejía, E., Novoa Ramírez, E., & Villagómez Paucar, A. (2014). Metodología de la investigación cuantitativa-cualitativa y redacción de la tesis (4° ed.). Bogotá, Colombia: Ediciones de la U. <https://books.google.es/books?hl=es&lr=&id=VzOjDwAAQBAJ&oi=fnd&pg=PA1&dq=Metodolog%C3%ADa+de+la+investigaci%C3%B3n+cuantitativa++cualitativa+y+redacci%C3%B3n+de+la&ots=RWIs7L83XZ&sig=X5JbXrv2DdudKwbwunmmgzfeQ80#v=onepage&q=Metodolog%C3%ADa%20de%20la%20investigaci%C3%B3n%20cuantitativa%20-%20cualitativa%20y%20redacci%C3%B3n%20de%20la&f=false>
- Neshkova, M. I., & Kalesnikaite, V. (2019). Corruption and citizen participation in local government: Evidence from Latin America. *Governance*, 32(4), 677-693. <https://onlinelibrary.wiley.com/doi/epdf/10.1111/gove.12401>
- Odalys, C. Ñ., y Abay, A. C. (2017). Comunicación, participación ciudadana, su papel en el desarrollo local. *Folletos Gerenciales*, 21(4), 246-255. <https://folletosgerenciales.mes.gob.cu/index.php/folletosgerenciales/article/view/79>
- Office municipal d'habitation de Montréal. (s.f.). *Vision for community and social development*. https://www-omhm-qc-ca.translate.google/en/community-life/vision-community-and-social-development?_x_tr_sl=en&_x_tr_tl=es&_x_tr_hl=es-419&_x_tr_pto=nui,sc
- Pérez Díaz, N., Suero Gutiérrez, L., Veliz Gutiérrez, J. Á., Linares Guerra, E. M., & Pérez Rodríguez, E. (2019). Acciones estratégicas de educación ambiental en la comunidad La Majagua para su desarrollo local. *Cooperativismo y Desarrollo*, 7(3), 406-419. http://scielo.sld.cu/scielo.php?script=sci_arttext&pid=S2310-340X2019000300406
- Pérez, M. M. (2018). El desarrollo local sostenible. *Revista Economía y Desarrollo* (Impresa), 140(2). <http://www.econdesarrollo.uh.cu/index.php/RED/article/view/440>
- Quevedo, W., Ulfe, J., Vicuña, L., Navarro, T., Vega, Y., Mendoza, A., y Farro, M. (2016). Participación Ciudadana, Gestión Municipal y Desarrollo Local

- Municipalidad de Vegueta, 2015. Big Bang Faustiniiano, 5(2).
<https://revistas.unjfsc.edu.pe/index.php/Bigbang/article/view/16>
- Quispe Fernández, G., Ayaviri Nina, D., & Maldonado Vargas, R. (2018) Participación de los actores en el desarrollo local en entornos rurales, 24(3), 62-82. <https://dialnet.unirioja.es/servlet/articulo?codigo=7025048>
- Reynosa Navarro, E. (2017). Realidad ambiental en playa de Huanchaco: Percepción y participación ciudadana. *DELOS: Desarrollo Local Sostenible*, 10(29), 2-16. <https://www.aacademica.org/ern/10>
- Romero Espinoza, L. A. (2019). *Participación de la sociedad civil en el desarrollo local del distrito El Porvenir*. [Tesis de Maestría, Universidad Nacional Pedro Ruiz Gallo] Repositorio Institucional UNPRG. <https://repositorio.unprg.edu.pe/handle/20.500.12893/7701>
- Romero, C. M. (2002). Municipio y participación ciudadana. *Revista Costarricense de Trabajo Social*, (13). <https://revista.trabajosocial.or.cr/index.php/revista/article/view/242>
- Ruiz, H., & Izpizúa, S. (2016). *Metodología de la investigación social I*. México D. F, México: Cengage Learning Editores S.A https://d1wqtxts1xzle7.cloudfront.net/57466483/26_Metodologia_de_la_investigacion_social_I-with-cover-page-v2.pdf?Expires=1634266405&Signature=KuqYP8WxfeP3TWM5x9iwi1LOD7VeDdTCXXuPSd0V3j7~m2JoPw~0wreO7VyN5~amo3qplc~YCKfT8I2itKsXCnDKrSgy~QKHnx57bvWLNBAopt~D1bVPWoolbx5t23KupkUFNxHkFAKGCDv7UwJze6NOjbY8aVydMu9MUUMAwRR3jABrBzi9XM5nZk8xGz4-m~pR2PlcpDkyCg-HXGPwaAdU2nPfMqQ1xgJ7hcsFK9cqDww5OTS1IL52ltOqZbf8tetu~lvzEn eqq5MOMatNsVkRGpTfsfSADUN1DRYAo4JTvwYz1g~AS1g~nvqrs-IEW0iHWqO1vA7IH880wN0Hnw__&Key-Pair-Id=APKAJLOHF5GGSLRBV4ZA
- Ruvalcaba Gomez, E. A. (2019). Open Government and Citizen Participation: Perceptions between Civil Society Organizations and Government. *JeDEM-*

eJournal of eDemocracy and Open Government, 11(2), 1-13.
<https://jedem.org/index.php/jedem/article/view/539/467>

Sacristán, J. A., Aguarón, A., Avendaño-Solá, C., Garrido, P., Carrión, J., Gutiérrez, A., Kroes, R. & Flores, A. (2016). Patient involvement in clinical research: why, when, and how. *Patient preference and adherence*, 10, 631.
<https://www.ncbi.nlm.nih.gov/pmc/articles/PMC4854260/>

Salazar Castillo, G. A. (2020). Participación ciudadana y su incidencia en la seguridad ciudadana en la Municipalidad Provincial de Pacasmayo, 2019.
<https://repositorio.ucv.edu.pe/handle/20.500.12692/45743>

Schmidhuber, L., Piller, F., Bogers, M., & Hilgers, D. (2019). Citizen participation in public administration: investigating open government for social innovation. *R&D Management*, 49(3), 343-355.
<https://onlinelibrary.wiley.com/doi/pdfdirect/10.1111/radm.12365>

Segura, C., & Ortega, R. (2019). El desarrollo local en la globalización. *Revista Economía y Desarrollo (Impresa)*, 138(2).
<http://www.econdesarrollo.uh.cu/index.php/RED/article/view/529>

Serafín, M. (2020). Gestión pública por resultados y participación ciudadana en el presupuesto participativo de la Municipalidad Distrital de Comas, 2019. [Tesis de Doctorado]. Repositorio UCV.
https://repositorio.ucv.edu.pe/bitstream/handle/20.500.12692/60754/Seraf%C3%ADn_VML-SD.pdf?sequence=1&isAllowed=y

Soria Rico, L. G. (2019). La participación política a través de dos perspectivas teóricas: el realismo-liberal y la democracia deliberativa. *Foro interno*, 19, 29-51.
<https://revistas.ucm.es/index.php/FOIN/article/download/65816/4564456552171>

Thanh Hoa, T. T., & Garcia Zamor, J. C. (2017). Citizen participation in Vietnam's Local Government: Impact on transparency and accountability. *Journal of Public Administration and Governance*, 7(4), 38.
<https://data.opendevelopmentmekong.net/dataset/72997ad4-ac43-4b02-b10a-18e780efafcd/resource/43a7ddc1-f931-4a27-8d08->

379bcc0e0172/download/citizen-participation-in-vietnams-local-government_impact-on-transparency-and-accountability.pdf

- Valderrama Walter, Y. D. (2016). Influencia de la participación ciudadana en la gobernabilidad local de la municipalidad distrital de poroto: 2015. [Tesis para licenciatura. Universidad Nacional de Trujillo] Repositorio Institucional UNT. <https://dspace.unitru.edu.pe/bitstream/handle/UNITRU/1579/VALDERRAMA%20WALTER%20YAJAIRA%20DAYANA%28FILEminimizer%29.pdf?sequence=1&isAllowed=y>
- Vargas, C. (2014). Estrategias didácticas para el desarrollo de la identidad cultural en educación. <http://repositorio.minedu.gob.pe/bitstream/handle/20.500.12799/3449/Estrategias%20did%c3%a1cticas%20para%20el%20desarrollo%20de%20la%20identidad%20cultural%20en%20educaci%c3%b3n%20primaria.pdf?sequence=1&isAllowed=y>
- Vázquez Luis, M. M., Rojas Hernández, B., & Sánchez Santamaría, A. G. (2018). Participación comunitaria de los jóvenes en Cuba para el desarrollo social. *Revista Estudios del Desarrollo Social: Cuba y América Latina*, 6(2), 178-204. http://scielo.sld.cu/scielo.php?pid=S2308-01322018000200010&script=sci_arttext&tIng=en
- Vergara, A., & Sorhegui, R. (2020). Factores de desarrollo local desde el enfoque de la gestión organizativa. *Amazonia Investiga*, 9(33), 46-50. <https://amazoniainvestiga.info/index.php/amazonia/article/view/1487>
- Villarreal, M. (2009). Participación ciudadana y políticas públicas. Eduardo Guerra, Décimo Certamen de Ensayo Político, 31-48. https://www.ceenl.mx/educacion/certamen_ensayo/decimo/MariaTeresaVillarrealMartinez.pdf
- Welp, Y. (2016). La participación ciudadana como compromiso democrático. *Revista Mexicana de Derecho Electoral*, (10), 97-121. <https://www.zora.uzh.ch/id/eprint/136472/>
- Zogeye R. & Nuwatuhaire B. (2020). *Success of Community Participation in Development Planning for Socio-Economic Transformation in Rwanda*.

Gakenke District. International Journal of Research and Innovation in Social Science (IJRISS), 4(7), 198- 203.
<https://www.rsisinternational.org/journals/ijriss/Digital-Library/volume-4-issue-7/198-203.pdf>

ANEXOS

Anexo 1. Matriz de operacionalización de las variables. Participación ciudadana y Desarrollo Local

Variables	Definición conceptual	Definición operacional	Dimensiones	Indicadores	Escala de medición
Participación ciudadana	Son todas aquellas prácticas políticas y sociales a través de las cuales la ciudadanía puede o aspira repercutir sobre alguna dimensión de lo que es público. (Parés, 2009, citado en Cernadas <i>et al</i> , 2017)	Se medirá mediante el cuestionario elaborado y modificado de Serafín (2020) donde se evaluará las 4 dimensiones de la participación ciudadana.	Plan de desarrollo integral	-Nivel de claridad en las directrices del portal de transparencia. -Nivel de publicidad de las directrices del portal de transparencia. -Grado de participación de los ciudadanos en la misión y visión.	Likert
			Objetivos institucionales	-Grado de participación de los ciudadanos en las metas y estrategias. -Nivel de ejecución de las políticas institucionales	
			Tomas de decisiones	-Grado de satisfacción con el comportamiento organizacional. - Grado de ejecución de presupuesto.	
			Planificación	-Nivel de cumplimiento de planificación de actividades. -Grado de programación de actividades. -Calidad de la planificación de actividad.	
Desarrollo Local	El desarrollo local es la forma en que opera un municipio con miras a la evolución integral, y es un factor del que depende el plan de desarrollo integral (Caicedo, 2014).	Se medirá mediante el cuestionario elaborado y modificado de Cuba (2019), mismo que evaluará las 4 dimensiones de la participación ciudadana.	Desarrollo económico	-Nivel de empleo local. -Nivel de empleo juvenil.	Likert
			Desarrollo social	-Nivel de educación de la población. -Equidad de género. -Respeto a los DD.HH.	
			Desarrollo cultural	-Grado de promoción de la identidad cultural. -Nivel de creación de programas de desarrollo cultural.	
			Desarrollo ambiental	-Políticas de conservación de la biodiversidad. -Nivel de prevención frente al cambio climático.	

Anexo 2. MATRIZ DE CONSISTENCIA DE INVESTIGACIÓN

Participación ciudadana y desarrollo local del Distrito de Pacasmayo, 2021

PROBLEMA	OBJETIVOS	HIPÓTESIS GENERAL	VARIABLES	DIMENSIONES	INDICADORES	DISEÑO METODOLÓGICO
<p>Problema Principal:</p> <p>¿Existe relación entre la participación ciudadana y el desarrollo local en el distrito de Pacasmayo, 2021?</p>	<p>Objetivo General:</p> <p>Determinar la relación entre la participación ciudadana y el desarrollo local en el distrito de Pacasmayo, 2021.</p>	<p>Hipótesis</p> <p>Existe una relación positiva entre la participación ciudadana y el desarrollo local en el distrito de Pacasmayo, 2021</p> <p>Hipótesis Específica</p> <p>HE1: Existe una relación positiva y significativa entre la participación ciudadana y el desarrollo económico en el distrito de Pacasmayo, 2021.</p> <p>HE2: Existe una relación positiva y significativa entre la participación ciudadana y el desarrollo social en el distrito de Pacasmayo, 2021.</p> <p>HE3: Existe una relación positiva y significativa entre la participación ciudadana y el desarrollo cultural en el distrito de Pacasmayo, 2021.</p>	Participación ciudadana	Plan de desarrollo integral	<p>Nivel de claridad en las directrices del portal de transparencia</p> <p>Nivel de publicidad de las directrices del portal de transparencia</p> <p>Grado de participación de los ciudadanos en la misión y visión</p>	<p>Tipo de Investigación:</p> <p>Según el fin que persigue: aplicada</p> <p>Según el alcance: descriptiva - correlacional</p> <p>Diseño de Investigación: No experimental, transversal</p> <p>Población y Muestra:</p> <p>Población: 20 028 ciudadanos del Distrito de Pacasmayo, 2021 (Instituto Nacional de Estadística e Informática [INEI], 2018, p. 261)</p>
	Objetivos Específicos:			Objetivos institucionales	<p>Grado de participación de los ciudadanos en las metas y estrategias</p> <p>Nivel de ejecución de las políticas institucionales</p>	
	<p>OE1 Identificar el nivel de participación ciudadana en el distrito de Pacasmayo, 2021.</p> <p>OE2 Identificar el nivel de desarrollo local en el distrito de Pacasmayo, 2021.</p> <p>OE3: Determinar la relación entre la participación ciudadana y el desarrollo económico en el distrito de Pacasmayo, 2021.</p>			Tomas de decisiones	<p>Grado de satisfacción con el comportamiento organizacional</p> <p>Grado de ejecución de presupuesto.</p>	
				Planificación	Nivel de cumplimiento	

	<p>OE4: Determinar si existe relación entre la participación ciudadana y el desarrollo social en el distrito de Pacasmayo, 2021.</p> <p>OE5: Determinar si existe relación entre la participación ciudadana y el desarrollo cultural en el distrito de Pacasmayo, 2021.</p> <p>OE6: Determinar si existe relación entre la participación ciudadana y el desarrollo ambiental en el distrito de Pacasmayo, 2021.</p>	<p>HE4: Existe una relación positiva y significativa entre la participación ciudadana y el desarrollo ambiental en el distrito de Pacasmayo, 2021.</p>			<p>de planificación de actividades</p> <p>Grado de programación de actividades.</p> <p>Calidad de la planificación de actividades.</p>	<p>Muestra de 200 ciudadanos del distrito de Pacasmayo en el año 2021</p> <p>Técnicas e Instrumentos de medición: Encuesta y cuestionario</p> <p>Técnica de análisis de datos: Estadística descriptiva e inferencial</p>
			Desarrollo local	Desarrollo económico	<p>Nivel de empleo local</p> <p>Nivel de empleo juvenil</p>	
				Desarrollo social	<p>Nivel de educación de la población</p> <p>Equidad de género</p> <p>Respeto a los DD.HH.</p>	
				Desarrollo cultural	<p>Grado de promoción de la identidad cultural</p> <p>Nivel de creación de programas de desarrollo cultural</p>	
				Desarrollo ambiental	<p>Políticas de conservación de biodiversidad</p> <p>Nivel de prevención frente al cambio climática</p>	

Anexo 3. Instrumentos de Recolección de datos

Instrumento de Recolección de datos para la variable Participación Ciudadana.

Estimado Ciudadano de Pacasmayo:

En el siguiente cuestionario se le presentaran distintas preguntas sobre participación ciudadana

Datos Generales

DNI: _____ Sexo: _____ Edad: _____

Instrucciones: Marque con una (x) en una de las cinco alternativas para cada pregunta de acuerdo a su opinión según la leyenda:

(1) Nunca (2) Casi nunca (3) A veces (4) Casi siempre (5) Siempre

Participación Ciudadana						
N	Ítems	1	2	3	4	5
Dimensión 1: Plan de desarrollo integral						
1	Las directrices a través del portal de transparencia son claras en la municipalidad.					
2	Las directrices son dadas a conocer en cabildo abierto a la población					
3	La población participa en la visión de la municipalidad.					
4	La municipalidad promueve los servicios y el desarrollo integral para alcanzar su visión.					
5	La misión de la municipalidad es administrar el territorio local.					
6	La municipalidad tiene como misión mejorar la calidad de vida de los ciudadanos.					
Dimensión 2: Objetivos institucionales						
7	La municipalidad propone metas con la población.					
8	Todas las metas de la municipalidad son cumplidas de acuerdo a ley.					
9	Las estrategias que realiza la municipalidad son adecuadas					
10	La estrategia principal es mantener informada a la población.					
11	Los resultados alcanzados son los esperados por la población.					
12	Los resultados alcanzados están en relación con los objetivos organizacionales.					
Dimensión 3: Tomas de decisiones						
13	Se ejecutan políticas institucionales en la toma de decisiones.					
14	Se respetan las políticas para la zonificación de los terrenos.					
15	Se siente satisfecho con el comportamiento organizacional de municipalidad.					

16	El comportamiento organizacional lo hace sentir cómodo en las instalaciones de la municipalidad.					
17	La municipalidad ejecuta actividades culturales en beneficio de la población.					
18	La ejecución de las actividades está considerada en el presupuesto programado por la municipalidad.					
Dimensión 4: Planificación						
19	Se cumple el cronograma de actividades elaborado por la municipalidad.					
20	Todas las actividades de la municipalidad se encuentran programadas.					
21	Existen recursos disponibles para la ejecución de obras y atender imprevistos.					
22	La disponibilidad presupuestal permite resolver los problemas de la población.					
23	La municipalidad viene desarrollando el catastro urbano rural.					
24	La municipalidad realiza habilitaciones urbanas de para el beneficio a la población.					

Instrumento de Recolección de datos para la variable Desarrollo Local.

Estimado Ciudadano de Pacasmayo:

En el siguiente cuestionario se le presentaran distintas preguntas sobre desarrollo local y queremos que dé a conocer su punto de vista.

Datos Generales

DNI: _____ Sexo : _____ Edad: _____

Instrucciones: Marque con una (x) en una de las cinco alternativas para cada pregunta de acuerdo a su opinión según la leyenda:

(1)	(2)	(3)	(4)	(5)
Totalmente desacuerdo	en En desacuerdo	Ni de acuerdo ni en desacuerdo	De acuerdo	Totalmente de acuerdo

DESARROLLO LOCAL						
N°	ITEM	1	2	3	4	5
Dimensión 1: Desarrollo económico						
1	El turismo es generador de empleo local					
2	La población joven tiene un nivel de empleo alto					
3	Las familias reciben de manera equitativa los ingresos generados por el turismo					
4	El turismo es generador de ingresos para el gobierno local					
5	El gobierno local ejecuta proyectos de desarrollo turístico					
6	La empresa privada invierte en nuevos proyectos turísticos					
Dimensión 2: Desarrollo social						
7	La mayoría de guías de turismo local tienen un nivel de educación superior					
8	El desarrollo de la actividad turística incrementa el nivel de educación en la población local					
9	Existe equidad de género en el desarrollo de proyectos turísticos					
10	Hay equidad de género en los trabajadores de turismo municipal					
11	La población local tiene buena calidad de alimentación producto del desarrollo del turismo					
12	Se percibe que los guías de turismo local tienen buena calidad de alimentación					
13	Las empresas de turismo local promueven los derechos humanos entre sus trabajadores					
14	Los turistas respetan los derechos humanos de la población local					
15	Hay alto índice de desarrollo humano en la población local producto por el desarrollo del turismo					
16	Se percibe desarrollo humano en los trabajadores de empresas de servicios turísticos					
Dimensión 3: Desarrollo cultural						

17	La población local tiene una identidad cultural con sus costumbres					
18	El gobierno local promueve identidad cultural en la población local					
19	Se percibe la multidiversidad cultural dentro del marco del desarrollo cultural					
20	Los turistas valoran la multidiversidad cultural de la población local					
21	El gobierno municipal realiza programa de desarrollo cultural en la población local					
22	Los operadores de turismo local desarrollan programas culturales a los turistas					
Dimensión 4: Desarrollo ambiental						
23	Se percibe que hay política de conservación de la biodiversidad en la localidad					
24	Hay una conciencia turística en la conservación de la biodiversidad					
25	La calidad de aire que respiran los turistas es buena					
26	Se percibe que las empresas de turismo promueven calidad de aire en la localidad					
27	Se percibe que las empresas de turismo local planifican para controlar la calidad de agua					
28	Los turistas perciben buena calidad de agua en la localidad					
29	Se percibe en los turistas la prevención en cuanto al cambio climático					
30	Los operadores de turismo realizan acciones en contra del cambio climático					

Anexo 4. Análisis de Confiabilidad

Tabla 1.

Confiabilidad General

Estadísticas de fiabilidad General	
Alfa de Cronbach	N de elementos
0.965	54

Nota: Resultado tras la aplicación de Alpha de Cronbach

Como se puede apreciar en la tabla 1, el Alpha de Cronbach General es de 0.965 lo que quiere decir que tiene una confiabilidad excelente y se puede usar para los fines de este trabajo.

Tabla 2.

Confiabilidad variable Participación Ciudadana

Estadísticas de fiabilidad Participación Ciudadana	
Alfa de Cronbach	N de elementos
0.917	24

Nota: Resultado tras la aplicación de Alpha de Cronbach

Como se puede apreciar en la tabla 2, el Alpha de Cronbach de la variable Participación Ciudadana es de 0.917 lo que quiere decir que tiene una confiabilidad excelente y se puede usar para los fines de este trabajo.

Tabla 3.

Confiabilidad Dimensión Plan de Desarrollo Integral

Estadísticas de fiabilidad Plan de Desarrollo Integral	
Alfa de Cronbach	N de elementos
0.818	6

Nota: Resultado tras la aplicación de Alpha de Cronbach

Como se puede apreciar en la tabla 3, el Alpha de Cronbach de la dimensión Plan de Desarrollo Integral es de 0.818 lo que quiere decir que tiene una confiabilidad buena y se puede usar para los fines de este trabajo.

Tabla 4.

Confiabilidad Dimensión Objetivos Institucionales

Estadísticas de fiabilidad Objetivos Institucionales	
Alfa de Cronbach	N de elementos
0.846	6

Nota: Resultado tras la aplicación de Alpha de Cronbach

Como se puede apreciar en la tabla 4, el Alpha de Cronbach de la dimensión Objetivos Institucionales es de 0.846 lo que quiere decir que tiene una confiabilidad buena y se puede usar para los fines de este trabajo.

Tabla 5.

Confiabilidad Dimensión Tomas de Decisiones

Estadísticas de fiabilidad Tomas de Decisiones	
Alfa de Cronbach	N de elementos
0.874	6

Nota: Resultado tras la aplicación de Alpha de Cronbach

Como se puede apreciar en la tabla 5, el Alpha de Cronbach de la dimensión Tomas de Decisiones es de 0.874 lo que quiere decir que tiene una confiabilidad buena y se puede usar para los fines de este trabajo.

Tabla 6.

Confiabilidad Variable Desarrollo Local

Estadísticas de fiabilidad Desarrollo Local	
Alfa de Cronbach	N de elementos
0.951	30

Nota: Resultado tras la aplicación de Alpha de Cronbach

Como se puede apreciar en la tabla 6, el Alpha de Cronbach de la variable Desarrollo Local es de 0.951 lo que quiere decir que tiene una confiabilidad excelente y se puede usar para los fines de este trabajo.

Tabla 7.

Confiabilidad Dimensión Planificación

Estadísticas de fiabilidad Planificación	
Alfa de Cronbach	N de elementos
0.706	6

Nota: Resultado tras la aplicación de Alpha de Cronbach

Como se puede apreciar en la tabla 7, el Alpha de Cronbach de la dimensión Planificación es de 0.706 lo que quiere decir que tiene una confiabilidad aceptable y se puede usar para los fines de este trabajo.

Tabla 8.

Confiabilidad Dimensión Desarrollo Económico

Estadísticas de fiabilidad Desarrollo Económico	
Alfa de Cronbach	N de elementos
0.863	6

Nota: Resultado tras la aplicación de Alpha de Cronbach

Como se puede apreciar en la tabla 8, el Alpha de Cronbach de la dimensión Desarrollo Económico es de 0.863 lo que quiere decir que tiene una confiabilidad buena y se puede usar para los fines de este trabajo.

Tabla 9.

Confiabilidad Dimensión Desarrollo Social

Estadísticas de fiabilidad Desarrollo Social	
Alfa de Cronbach	N de elementos

0.913 10

Nota: Resultado tras la aplicación de Alpha de Cronbach

Como se puede apreciar en la tabla 9, el Alpha de Cronbach de la dimensión Desarrollo Social es de 0.913 lo que quiere decir que tiene una confiabilidad excelente y se puede usar para los fines de este trabajo.

Tabla 10.

Confiabilidad Dimensión Desarrollo Cultural

Estadísticas de fiabilidad Desarrollo Cultural	
Alfa de Cronbach	N de elementos
0.724	6

Nota: Resultado tras la aplicación de Alpha de Cronbach

Como se puede apreciar en la tabla 10, el Alpha de Cronbach de la dimensión Desarrollo Cultural es de 0.724 lo que quiere decir que tiene una confiabilidad aceptable y se puede usar para los fines de este trabajo.

Tabla 11.

Confiabilidad Dimensión Desarrollo Ambiental

Estadísticas de fiabilidad Desarrollo Ambiental	
Alfa de Cronbach	N de elementos
0.958	8

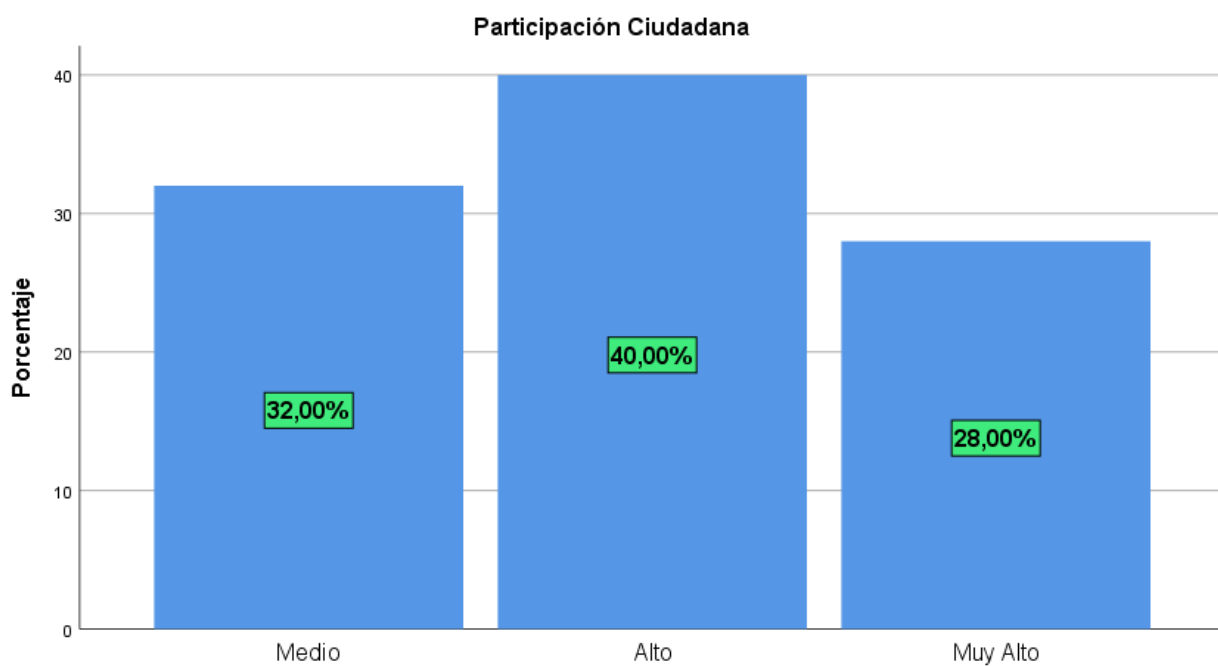
Nota: Resultado tras la aplicación de Alpha de Cronbach

Como se puede apreciar en la tabla 11, el Alpha de Cronbach de la dimensión Desarrollo Ambiental es de 0.958 lo que quiere decir que tiene una confiabilidad excelente y se puede usar para los fines de este trabajo.

Anexo 5. Figuras de Frecuencia

Figura 1.

Participación Ciudadana

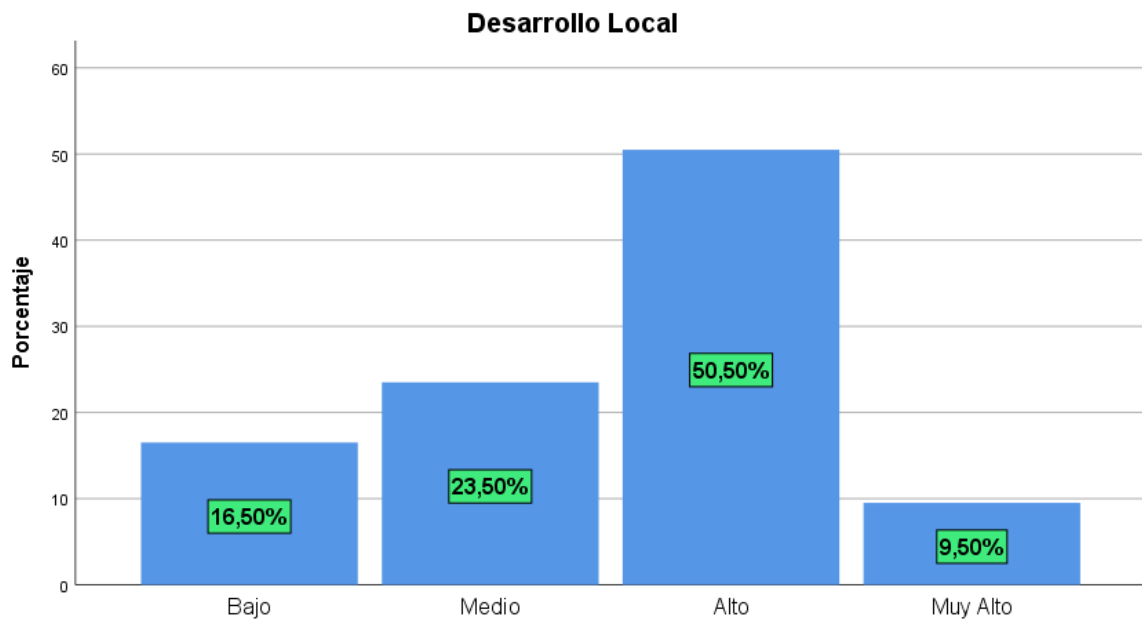


Nota: Porcentajes representativos de los niveles tomados para la variable Participación Ciudadana

Sobre la variable Participación Ciudadana, el nivel Muy Bajo y Bajo representa un porcentaje de 0%, el nivel Medio representa un porcentaje de 32%, el nivel Alto es el de mayor valor porcentual representando el 40%. Finalmente, el nivel Muy Alto representa un porcentaje de 28%.

Figura 2.

Desarrollo Local

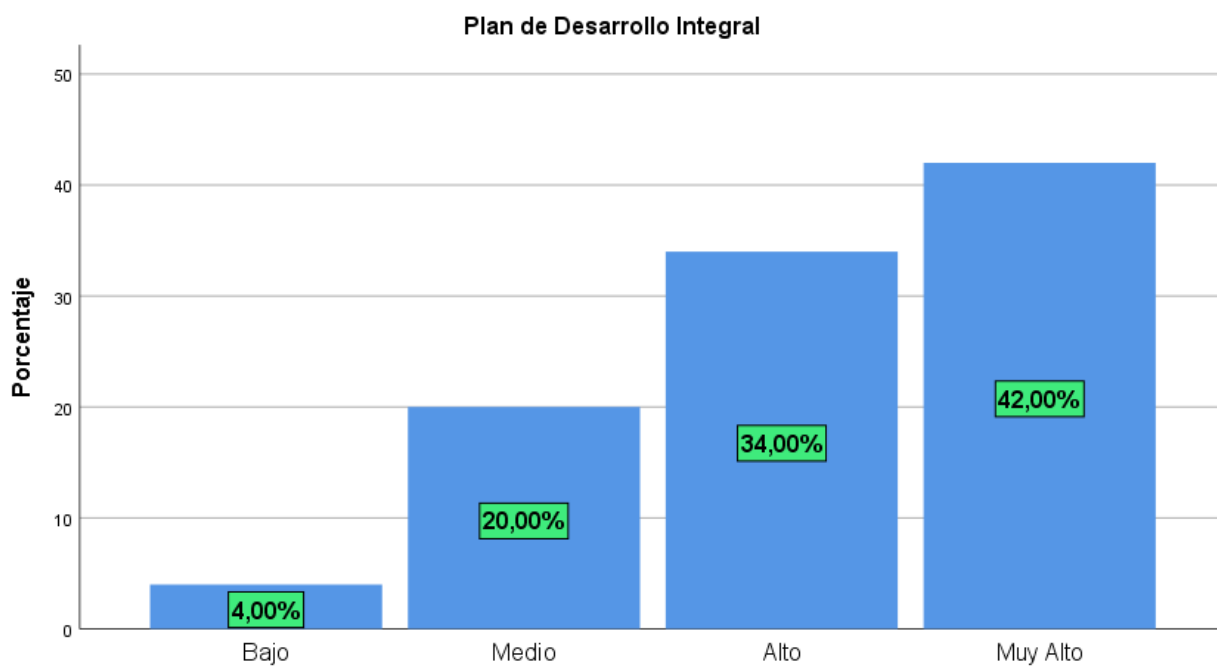


Nota: Porcentajes representativos de los niveles tomados para la variable Desarrollo Local

Sobre la variable Desarrollo Local, el nivel Muy Bajo representa el 0%, el nivel Bajo representa un porcentaje de 16,50%, el nivel Medio representa un porcentaje de 23,50%, el nivel Alto es el de mayor valor porcentual representando el 50,50%. Finalmente, el nivel Muy Alto representa un porcentaje de 9,50%.

Figura 3.

Plan de Desarrollo Integral

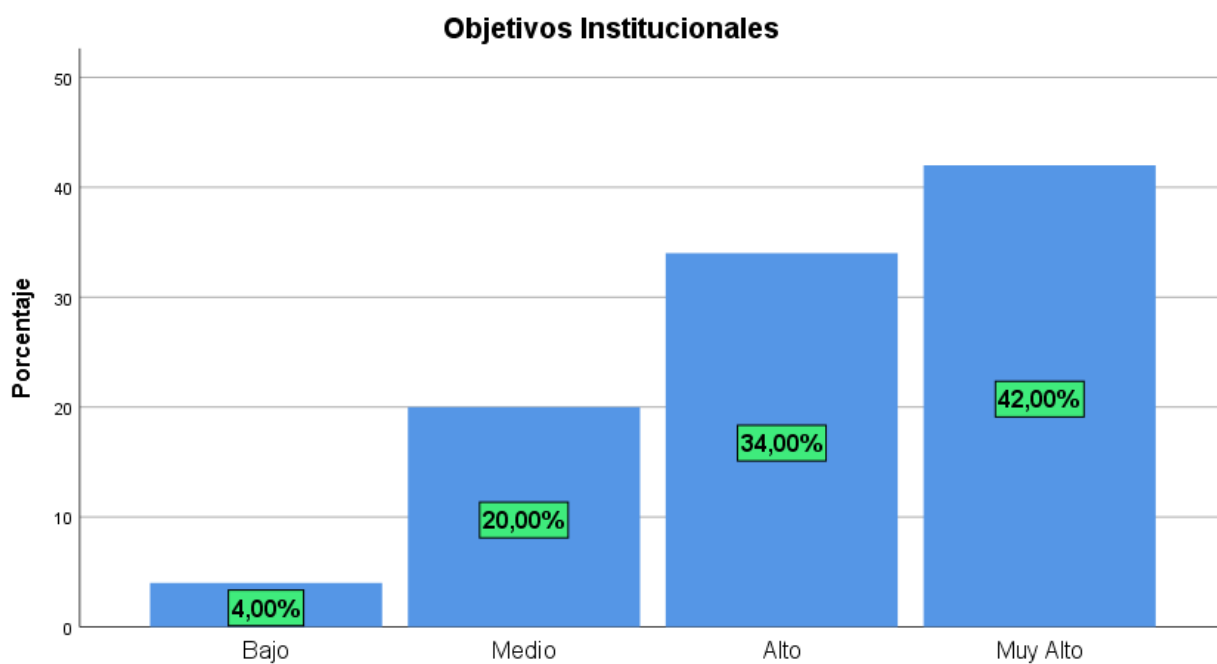


Nota: Porcentajes representativos de los niveles tomados para la dimensión Plan de Desarrollo Integral

Sobre la Dimensión Plan de Desarrollo Integral, el nivel Muy Bajo representa el 0%, el nivel Bajo representa un porcentaje de 4%, el nivel Medio representa un porcentaje de 20%, el nivel Alto representa un porcentaje de 34%. Finalmente, el nivel Muy Alto es el de mayor valor porcentual representando el 42%.

Figura 4.

Objetivos Institucionales

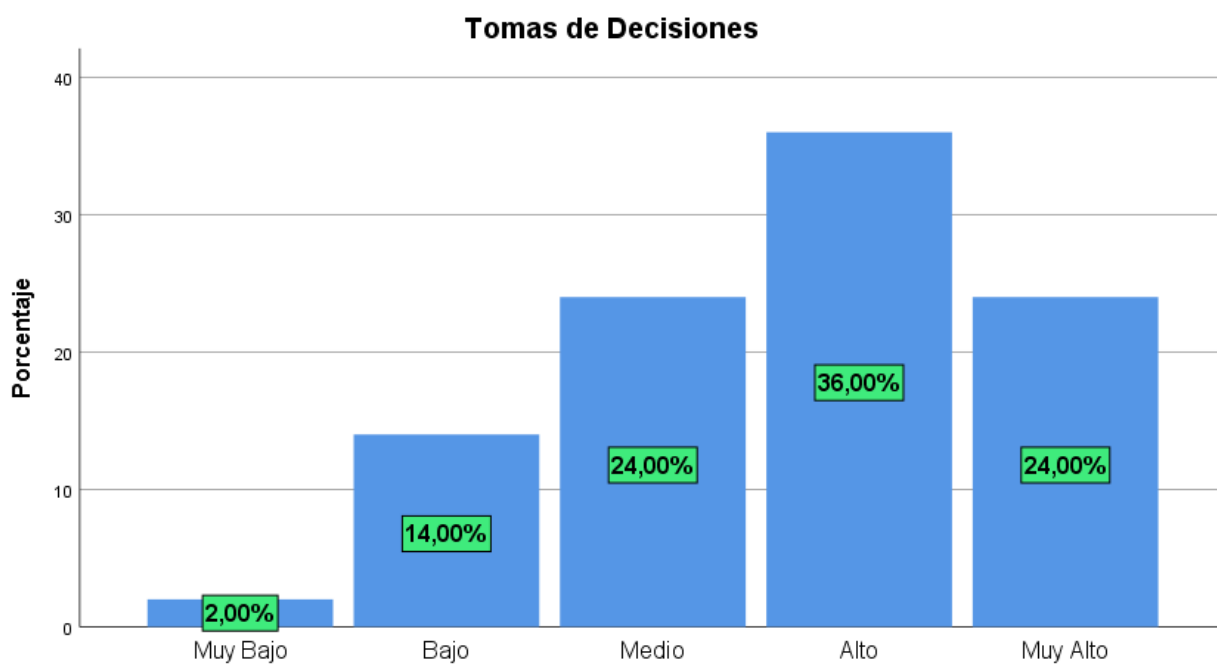


Nota: Porcentajes representativos de los niveles tomados para la dimensión *Objetivos Institucionales*

Sobre la Dimensión *Objetivos Institucionales*, el nivel *Muy Bajo* representa el 0%, el nivel *Bajo* representa un porcentaje de 4%, el nivel *Medio* representa un porcentaje de 20%, el nivel *Alto* representa un porcentaje de 34%. Finalmente, el nivel *Muy Alto* es el de mayor valor porcentual representando el 42%.

Figura 5.

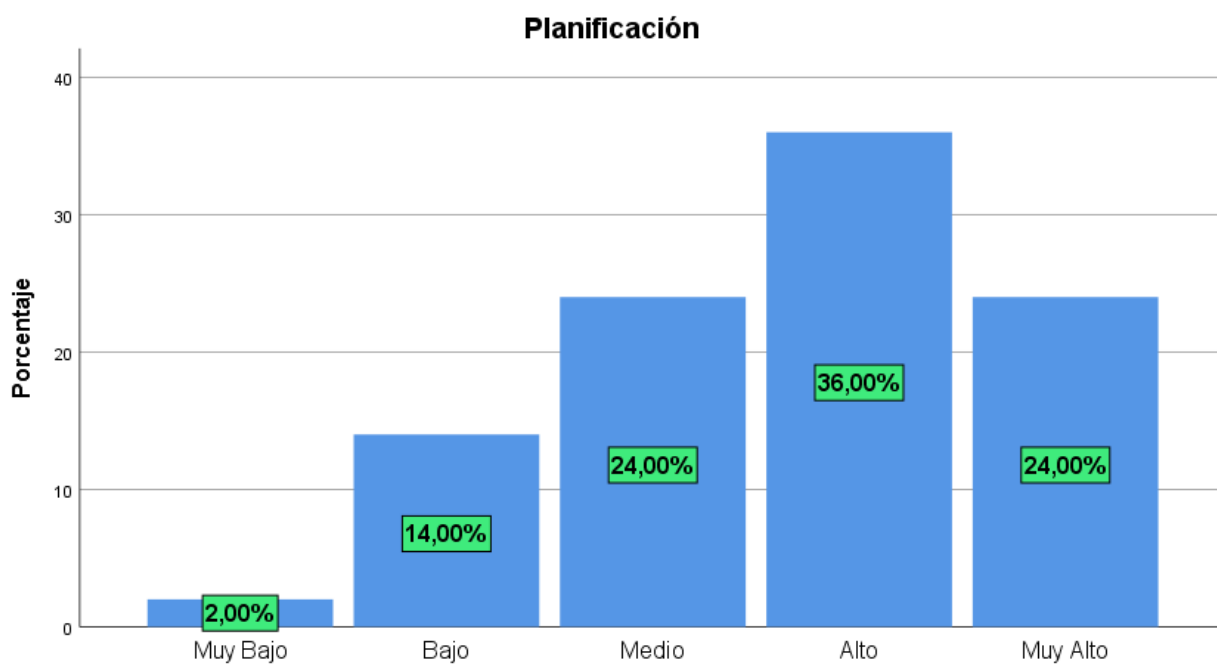
Tomas de Decisiones



Nota: Porcentajes representativos de los niveles tomados para la dimensión Tomas de Decisiones

Sobre la dimensión Tomas de Decisiones, el nivel Muy Bajo representa el 2%, el nivel Bajo representa un porcentaje de 14%, el nivel Medio representa un porcentaje de 24%, el nivel Alto es el de mayor valor porcentual representando el 36%. Finalmente, el nivel Muy Alto representa un porcentaje de 24%.

Figura 6.
Planificación

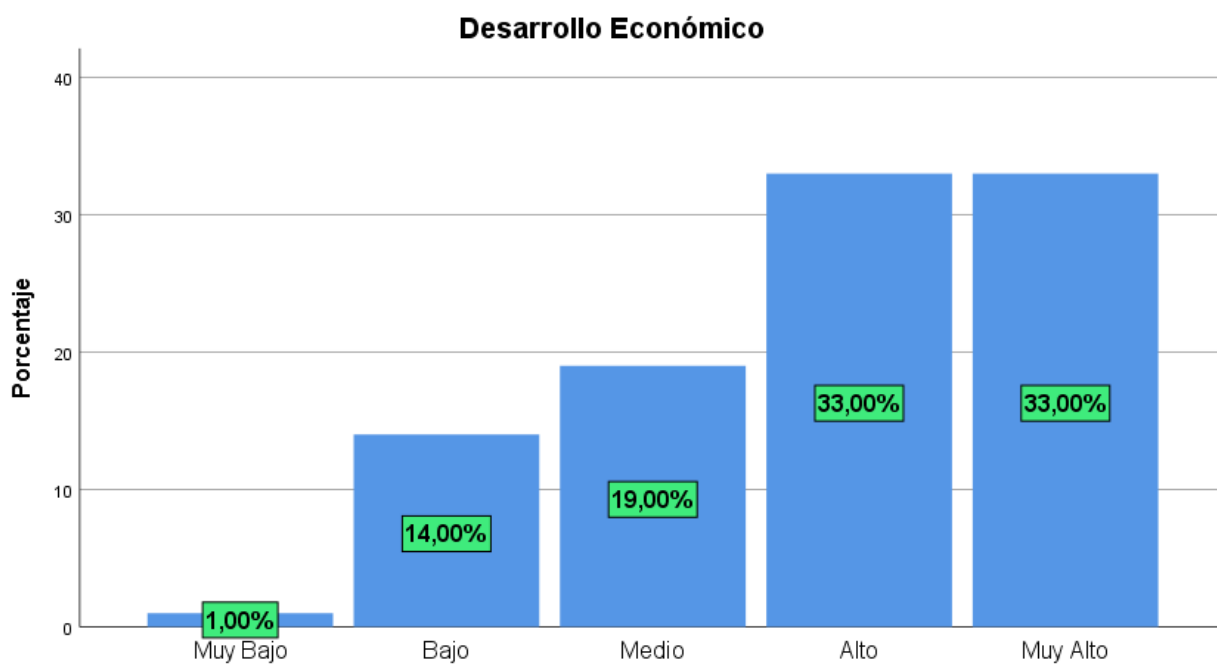


Nota: Porcentajes representativos de los niveles tomados para la dimensión Planificación

Sobre la dimensión Planificación, el nivel Muy Bajo representa el 2%, el nivel Bajo representa un porcentaje de 14%, el nivel Medio representa un porcentaje de 24%, el nivel Alto es el de mayor valor porcentual representando el 36%. Finalmente, el nivel Muy Alto representa un porcentaje de 24%.

Figura 7.

Desarrollo Económico

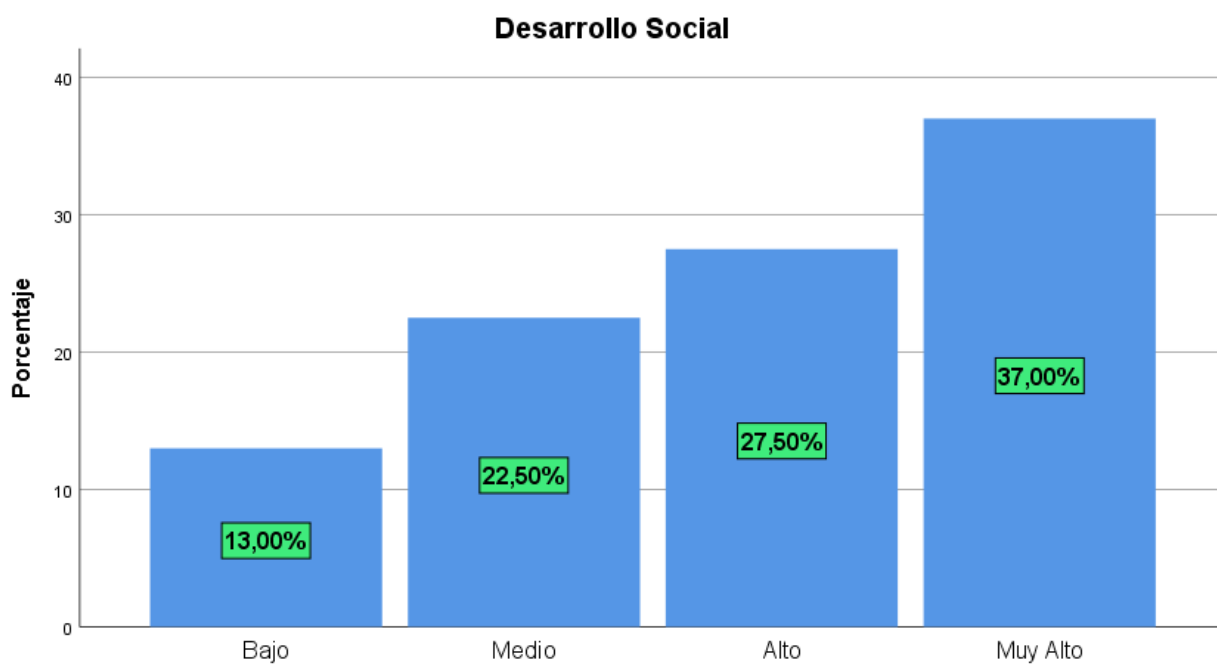


Nota: Porcentajes representativos de los niveles tomados para la dimensión Desarrollo Económico

Sobre la dimensión Planificación, el nivel Muy Bajo representa el 1%, el nivel Bajo representa un porcentaje de 14%, el nivel Medio representa un porcentaje de 19%. Finalmente, los niveles Alto y Muy Alto son los de mayor valor porcentual representando el 33%.

Figura 8.

Desarrollo Social

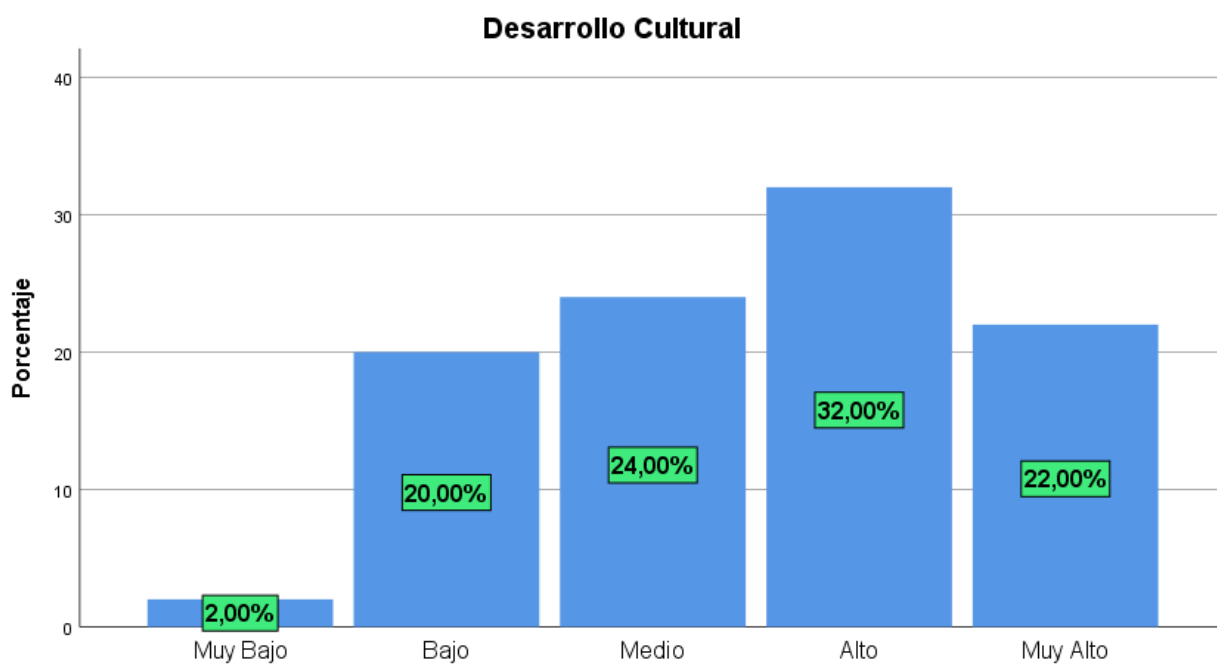


Nota: Porcentajes representativos de los niveles tomados para la dimensión Desarrollo Social

Sobre la Dimensión Desarrollo Social, el nivel Muy Bajo representa el 0%, el nivel Bajo representa un porcentaje de 13%, el nivel Medio representa un porcentaje de 22,50%, el nivel Alto representa un porcentaje de 27,50%. Finalmente, el nivel Muy Alto es el de mayor valor porcentual representando el 37%.

Figura 9.

Desarrollo Cultural

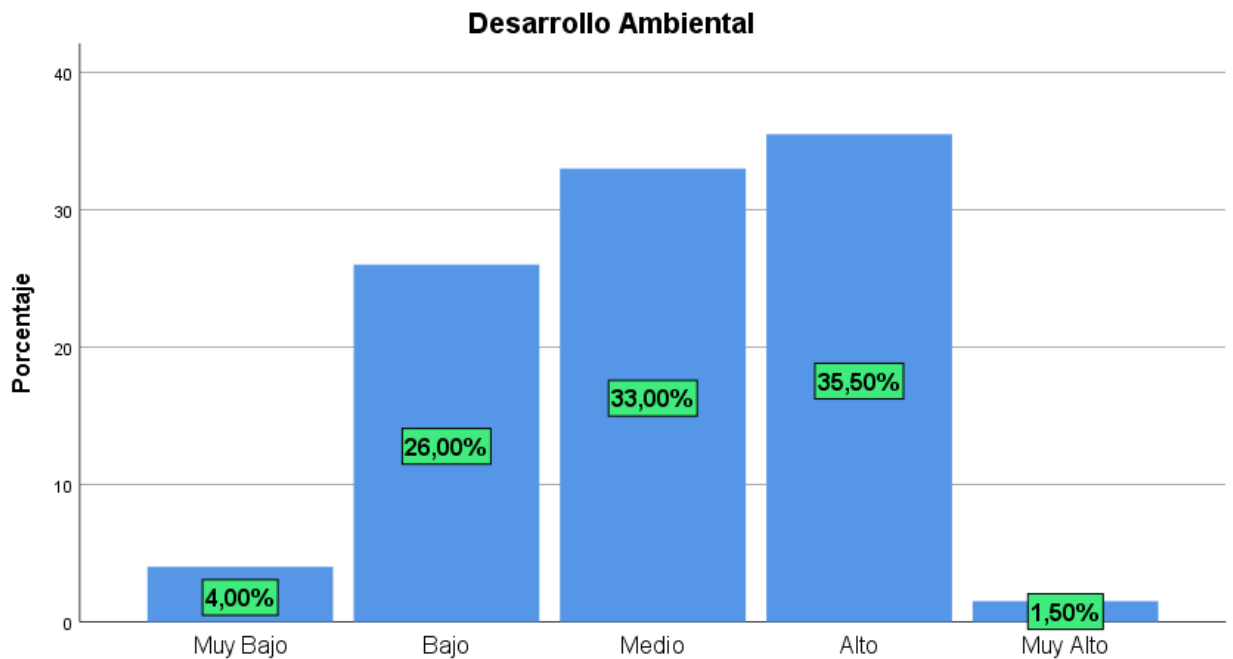


Nota: Porcentajes representativos de los niveles tomados para la dimensión Desarrollo Cultural

Sobre la dimensión Desarrollo Cultural, el nivel Muy Bajo representa el 2%, el nivel Bajo representa un porcentaje de 20%, el nivel Medio representa un porcentaje de 24%, el nivel Alto es el de mayor valor porcentual representando el 32%. Finalmente, el nivel Muy Alto representa un porcentaje de 22%.

Figura 10.

Desarrollo Ambiental



Nota: Porcentajes representativos de los niveles tomados para la dimensión Desarrollo Ambiental

Sobre la dimensión Desarrollo Ambiental, el nivel Muy Bajo representa el 4%, el nivel Bajo representa un porcentaje de 26%, el nivel Medio representa un porcentaje de 33%, el nivel Alto es el de mayor valor porcentual representando el 35,50%. Finalmente, el nivel Muy Alto representa un porcentaje de 1,50%.

Anexo 6. Pruebas de Normalidad

Variable Participación Ciudadana

H0: Los datos para la variable Participación Ciudadana siguen una distribución normal

H1: Los datos para la variable Participación Ciudadana no siguen una distribución normal

Tabla 12.

Prueba de Normalidad Participación Ciudadana

Pruebas de normalidad Participación Ciudadana						
	Kolmogorov-Smirnov ^a			Shapiro-Wilk		
	Estadístico	gl	Sig.	Estadístico	gl	Sig.
Participación Ciudadana	,212	200	,000	,805	200	,000

Nota: Prueba de normalidad aplicada mediante SPSS

Según Dropperlmann (2018) Dada la cantidad de muestras ($200 > 50$), se utiliza la prueba de normalidad de Kolmogorov-Smirnov, obteniéndose un valor ($p < 0.05$), por lo tanto, se rechaza la hipótesis nula y se acepta la hipótesis alternativa, es decir, los datos no siguen una distribución normal.

Variable Desarrollo Local

H0: Los datos para la variable Desarrollo Local siguen una distribución normal

H1: Los datos para la variable Desarrollo Local no siguen una distribución normal

Tabla 13.

Prueba de normalidad Desarrollo Local

Pruebas de normalidad Desarrollo Local						
	Kolmogorov-Smirnov ^a			Shapiro-Wilk		
	Estadístico	gl	Sig.	Estadístico	gl	Sig.
Desarrollo Local	,304	200	,000	,839	200	,000

Nota: Prueba de normalidad aplicada mediante SPSS

Según Dropperlmann (2018) Dada la cantidad de muestras ($200 > 50$), se utiliza la prueba de normalidad de Kolmogorov-Smirnov, obteniéndose un valor ($p < 0.05$), por lo tanto, se rechaza la hipótesis nula y se acepta la hipótesis alternativa, es decir, los datos no siguen una distribución normal.

Dimensión Desarrollo Económico

H0: Los datos para la dimensión Desarrollo Económico siguen una distribución normal

H1: Los datos para la dimensión Desarrollo Económico no siguen una distribución normal

Tabla 14.

Prueba de normalidad Desarrollo Económico

Pruebas de normalidad Desarrollo Económico						
	Kolmogorov-Smirnov ^a			Shapiro-Wilk		
	Estadístico	gl	Sig.	Estadístico	gl	Sig.
Desarrollo Económico	,223	200	,000	,856	200	,000

Nota: Prueba de normalidad aplicada mediante SPSS

Según Dropperlmann (2018) Dada la cantidad de muestras ($200 > 50$), se utiliza la prueba de normalidad de Kolmogorov-Smirnov, obteniéndose un valor ($p < 0.05$), por lo tanto, se rechaza la hipótesis nula y se acepta la hipótesis alternativa, es decir, los datos no siguen una distribución normal.

Dimensión Desarrollo Social

H0: Los datos para la dimensión Desarrollo Social siguen una distribución normal

H1: Los datos para la dimensión Desarrollo Social no siguen una distribución normal

Tabla 15.

Prueba de normalidad Desarrollo Social

Pruebas de normalidad Desarrollo Social						
	Kolmogorov-Smirnov ^a			Shapiro-Wilk		
	Estadístico	gl	Sig.	Estadístico	gl	Sig.
Desarrollo Social	,225	200	,000	,839	200	,000

Nota: Prueba de normalidad aplicada mediante SPSS

Según Dropperlmann (2018) Dada la cantidad de muestras ($200 > 50$), se utiliza la prueba de normalidad de Kolmogorov-Smirnov, obteniéndose un valor ($p < 0.05$), por lo tanto, se rechaza la hipótesis nula y se acepta la hipótesis alternativa, es decir, los datos no siguen una distribución normal.

Dimensión Desarrollo Cultural

H0: Los datos para la dimensión Desarrollo Cultural siguen una distribución normal

H1: Los datos para la dimensión Desarrollo Cultural no siguen una distribución normal

Tabla 16.

Pruebas de normalidad Desarrollo Cultural

Pruebas de normalidad Desarrollo Cultural						
	Kolmogorov-Smirnov ^a			Shapiro-Wilk		
	Estadístico	gl	Sig.	Estadístico	gl	Sig.
Desarrollo Cultural	,208	200	,000	,890	200	,000

Según Dropperlmann (2018) Dada la cantidad de muestras ($200 > 50$), se utiliza la prueba de normalidad de Kolmogorov-Smirnov, obteniéndose un valor ($p < 0.05$), por lo tanto, se rechaza la hipótesis nula y se acepta la hipótesis alternativa, es decir, los datos no siguen una distribución normal.

Dimensión Desarrollo Ambiental

H0: Los datos para la dimensión Desarrollo Ambiental siguen una distribución normal

H1: Los datos para la dimensión Desarrollo Ambiental no siguen una distribución normal

Tabla 17.

Pruebas de normalidad Desarrollo Ambiental

Pruebas de normalidad Desarrollo Ambiental						
	Kolmogorov-Smirnov ^a			Shapiro-Wilk		
	Estadístico	gl	Sig.	Estadístico	gl	Sig.
Desarrollo Ambiental	,222	200	,000	,866	200	,000

Nota: Prueba de normalidad aplicada mediante SPSS

Según Dropperlmann (2018) Dada la cantidad de muestras ($200 > 50$), se utiliza la prueba de normalidad de Kolmogorov-Smirnov, obteniéndose un valor ($p < 0.05$), por lo tanto, se rechaza la hipótesis nula y se acepta la hipótesis alternativa, es decir, los datos no siguen una distribución normal.

Anexo 7. Validación por juicio de expertos

Experto N°1

FICHA DE VALIDACIÓN VARIABLE PARTICIPACIÓN CIUDADANA

TITULO: Participación ciudadana del Distrito de Pacasmayo, 2021

NOMBRE Y APELLIDOS: Julissa Maribel García Andrade

GRADO ACADEMICO: Maestra en Ciencias Económicas

VARIABLE	DIMENSIONES	INDICADORES	ÍTEMES	Alternativas de respuesta	Redacción clara y precisa		Tiene coherencia con los indicadores		Tiene coherencia con las dimensiones		Tiene coherencia con las variables	
					SI	NO	SI	NO	SI	NO	SI	NO
Participación Ciudadana	Plan de desarrollo integral	• Nivel de claridad en las directrices del portal de transparencia	Las directrices a través del portal de transparencia son claras en la municipalidad	Escala Likert	X		X		X		X	
			Las directrices son dadas a conocer en cabildo abierto a la población	Escala Likert	X		X		X		X	
		• Nivel de publicidad de las directrices del portal de transparencia	La población participa en la visión de la municipalidad	Escala Likert	X		X		X		X	
			La municipalidad promueve los servicios y el desarrollo integral para alcanzar su visión	Escala Likert	X		X		X		X	
		• Grado de participación de los ciudadanos en la misión y visión	La misión de la municipalidad es administrar el territorio local	Escala Likert	X		X		X		X	
			La municipalidad tiene como misión mejorar la calidad de vida de los ciudadanos.	Escala Likert	X		X		X		X	
	Objetivos institucionales	• Grado de participación de los ciudadanos en las metas y estrategias	La municipalidad propone metas con la población.	Escala Likert	X		X		X		X	
			Todas las metas de la municipalidad son cumplidas de acuerdo a ley.	Escala Likert	X		X		X		X	
			Las estrategias que realiza la municipalidad son adecuadas	Escala Likert	X		X		X		X	
			La estrategia principal es mantener informada a la población.	Escala Likert	X		X		X		X	
		• Nivel de ejecución de las políticas institucionales	Los resultados alcanzados son los esperados por la población.	Escala Likert	X		X		X		X	
			Los resultados alcanzados están en	Escala Likert	X		X		X		X	

		relación con los objetivos organizacionales.				X		X			
Tomas de decisiones	• Grado de satisfacción con el comportamiento organizacional	Se ejecutan políticas institucionales en la toma de decisiones.	Escala Likert	X		X		X		X	
		Se respetan las políticas para la zonificación de los terrenos.	Escala Likert	X		X		X		X	
		Se siente satisfecho con el comportamiento organizacional de la municipalidad.	Escala Likert	X		X		X		X	
		El comportamiento organizacional lo hace sentir cómodo en las instalaciones de la municipalidad.	Escala Likert	X		X		X		X	
	• Grado de ejecución de presupuesto.	La municipalidad ejecuta actividades culturales en beneficio de la población.	Escala Likert	X		X		X		X	
		La ejecución de las actividades está considerada en el presupuesto programado por la municipalidad.	Escala Likert	X		X		X		X	
Planificación	• Nivel de cumplimiento de planificación de actividades	Se cumple el cronograma de actividades elaborado por la municipalidad.	Escala Likert	X		X		X		X	
		Todas las actividades de la municipalidad se encuentran programadas.	Escala Likert	X		X		X		X	
		Existen recursos disponibles para la ejecución de obras y atender imprevistos.	Escala Likert	X		X		X		X	
	• Grado de programación de actividades.	La disponibilidad presupuestal permite resolver los problemas de la población.	Escala Likert	X		X		X		X	
		La municipalidad viene desarrollando el catastro urbano rural.	Escala Likert	X		X		X		X	
		La municipalidad realiza habilitaciones urbanas de para el beneficio a la población.	Escala Likert	X		X		X		X	

FICHA DE VALIDACIÓN VARIABLE DESARROLLO LOCAL

TITULO: Desarrollo local del Distrito de Pacasmayo, 2021

NOMBRE Y APELLIDOS: *Julissa Maribel García Andrade*

GRADO ACADEMICO: *Maestría en Ciencias Económicas*

VARIABLE	DIMENSIONES	INDICADORES	ÍTEMS	Alternativas de respuesta	Redacción clara y precisa		Tiene coherencia con los indicadores		Tiene coherencia con las dimensiones		Tiene coherencia con las variables		
					SI	NO	SI	NO	SI	NO	SI	NO	
DESARROLLO LOCAL	Desarrollo económico	<ul style="list-style-type: none"> Nivel de empleo local Nivel de empleo juvenil 	El turismo es generador de empleo local	Escala Likert	X		X		X		X		
			La población joven tiene un nivel de empleo alto	Escala Likert	X		X		X		X		
			Las familias reciben de manera equitativa los ingresos generados por el turismo	Escala Likert	X		X		X		X		
			El turismo es generador de ingresos para el gobierno local	Escala Likert	X		X		X		X		
			El gobierno local ejecuta proyectos de desarrollo turístico	Escala Likert	X		X		X		X		
			La empresa privada invierte en nuevos proyectos turísticos	Escala Likert	X		X		X		X		
	Desarrollo social	<ul style="list-style-type: none"> Nivel de educación de la población Equidad de género Respeto a los DD.HH. 	La mayoría de guías de turismo local tienen un nivel de educación superior	Escala Likert	X		X		X		X		
			El desarrollo de la actividad turística incrementa el nivel de educación en la población local	Escala Likert	X		X		X		X		
			Existe equidad de género en el desarrollo de proyectos turísticos	Escala Likert	X		X		X		X		
			Hay equidad de género en los trabajadores de turismo municipal	Escala Likert	X		X		X		X		
			La población local tiene buena calidad de alimentación producto del	Escala Likert	X		X		X		X		

		desarrollo del turismo								
		Se percibe que los guías de turismo local tienen buena calidad de alimentación	Escala Likert	X		X		X		X
		Las empresas de turismo local promueven los derechos humanos entre sus trabajadores	Escala Likert	X		X		X		X
		Los turistas respetan los derechos humanos de la población local	Escala Likert	X		X		X		X
		Hay alto índice de desarrollo humano en la población local producto por el desarrollo del turismo	Escala Likert	X		X		X		X
		Se percibe desarrollo humano en los trabajadores de empresas de servicios turísticos	Escala Likert	X		X		X		X
Desarrollo cultural	• Grado de promoción de la identidad cultural	La población local tiene una identidad cultural con sus costumbres	Escala Likert	X		X		X		X
		El gobierno local promueve identidad cultural en la población local	Escala Likert	X		X		X		X
	• Nivel de creación de programas de desarrollo cultural	Se percibe la multidiversidad cultural dentro del marco del desarrollo cultural	Escala Likert	X		X		X		X
		Los turistas valoran la multidiversidad cultural de la población local	Escala Likert	X		X		X		X
		El gobierno municipal realiza programa de desarrollo cultural en la población local	Escala Likert	X		X		X		X
		Los operadores de turismo local desarrollan programas culturales a los turistas	Escala Likert	X		X		X		X
Desarrollo ambiental	• Políticas de conservación de biodiversidad	Se percibe que hay política de conservación de la biodiversidad en la localidad	Escala Likert	X		X		X		X
		Hay una conciencia turística en la conservación de la biodiversidad	Escala Likert	X		X		X		X
	• Nivel de prevención frente al cambio climática	La calidad de aire que respiran los turistas es buena	Escala Likert	X		X		X		X
		Se percibe que las empresas de turismo promueven calidad de aire en la localidad	Escala Likert	X		X		X		X

		Se percibe que las empresas de turismo local planifican para controlar la calidad de agua	Escala Likert																	
		Los turistas perciben buena calidad de agua en la localidad	Escala Likert																	
		Se percibe en los turistas la prevención en cuanto al cambio climático	Escala Likert																	
		Los operadores de turismo realizan acciones en contra del cambio climático	Escala Likert																	

OBSERVACIONES.....

FECHA DE REVISIÓN 23 de Noviembre de 2021

DNI: 46485067



 FIRMA DE QUIEN VALIDA EL INSTRUMENTO

Experto N°2

FICHA DE VALIDACIÓN VARIABLE PARTICIPACIÓN CIUDADANA

TITULO: Participación ciudadana del Distrito de Pacasmayo, 2021

NOMBRE Y APELLIDOS: ELSA CAROLA CORREA CALDERON

GRADO ACADEMICO: MAESTRIA EN GESTION PUBLICA

VARIABLE	DIMENSIONES	INDICADORES	ÍTEMS	Alternativas de respuesta	Redacción clara y precisa		Tiene coherencia con los indicadores		Tiene coherencia con las dimensiones		Tiene coherencia con las variables	
					SI	NO	SI	NO	SI	NO	SI	NO
Participación Ciudadana	Plan de desarrollo integral	• Nivel de claridad en las directrices del portal de transparencia	Las directrices a través del portal de transparencia son claras en la municipalidad	Escala Likert	X		X		X		X	
			Las directrices son dadas a conocer en cabildo abierto a la población	Escala Likert	X		X		X		X	
		• Nivel de publicidad de las directrices del portal de transparencia	La población participa en la visión de la municipalidad	Escala Likert	X		X		X		X	
			La municipalidad promueve los servicios y el desarrollo integral para alcanzar su visión	Escala Likert	X		X		X		X	
		• Grado de participación de los ciudadanos en la misión y visión	La misión de la municipalidad es administrar el territorio local	Escala Likert	X		X		X		X	
			La municipalidad tiene como misión mejorar la calidad de vida de los ciudadanos.	Escala Likert	X		X		X		X	
					X		X		X		X	
	Objetivos institucionales	• Grado de participación de los ciudadanos en las metas y estrategias	La municipalidad propone metas con la población.	Escala Likert	X		X		X		X	
			Todas las metas de la municipalidad son cumplidas de acuerdo a ley.	Escala Likert	X		X		X		X	
			Las estrategias que realiza la municipalidad son adecuadas	Escala Likert	X		X		X		X	
			La estrategia principal es mantener informada a la población.	Escala Likert	X		X		X		X	
		• Nivel de ejecución de	Los resultados alcanzados son los esperados por la población.	Escala Likert	X		X		X		X	
					X		X		X		X	
					X		X		X		X	

	las políticas institucionales	Los resultados alcanzados están en relación con los objetivos organizacionales.	Escala Likert	X	X	X	X	
Tomas de decisiones	• Grado de satisfacción con el comportamiento organizacional	Se ejecutan políticas institucionales en la toma de decisiones.	Escala Likert	X	X	X	X	
		Se respetan las políticas para la zonificación de los terrenos.	Escala Likert	X	X	X	X	
		Se siente satisfecho con el comportamiento organizacional de municipalidad.	Escala Likert	X	X	X	X	
		El comportamiento organizacional lo hace sentir cómodo en las instalaciones de la municipalidad.	Escala Likert	X	X	X	X	
	• Grado de ejecución de presupuesto.	La municipalidad ejecuta actividades culturales en beneficio de la población.	Escala Likert	X	X	X	X	
		La ejecución de las actividades está considerada en el presupuesto programado por la municipalidad.	Escala Likert	X	X	X	X	
Planificación	• Nivel de cumplimiento de planificación de actividades	Se cumple el cronograma de actividades elaborado por la municipalidad.	Escala Likert	X	X	X	X	
		Todas las actividades de la municipalidad se encuentran programadas.	Escala Likert	X	X	X	X	
	• Grado de programación de actividades.	Existen recursos disponibles para la ejecución de obras y atender imprevistos.	Escala Likert	X	X	X	X	
		La disponibilidad presupuestal permite resolver los problemas de la población.	Escala Likert	X	X	X	X	
	• Calidad de la planificación de actividades.	La municipalidad viene desarrollando el catastro urbano rural.	Escala Likert	X	X	X	X	
		La municipalidad realiza habilitaciones urbanas de para el beneficio a la población.	Escala Likert	X	X	X	X	

FICHA DE VALIDACIÓN VARIABLE DESARROLLO LOCAL

TITULO: Desarrollo local del Distrito de Pacasmayo, 2021

NOMBRE Y APELLIDOS: ELSA CAROLA CORREA CALDERON

GRADO ACADEMICO: MAESTRIA EN GESTION PUBLICA

VARIABLE	DIMENSIONES	INDICADORES	ITEMS	Alternativas de respuesta	Redacción clara y precisa		Tiene coherencia con los indicadores		Tiene coherencia con las dimensiones		Tiene coherencia con las variables	
					SI	NO	SI	NO	SI	NO	SI	NO
DESARROLLO LOCAL	Desarrollo económico	• Nivel de empleo local	El turismo es generador de empleo local	Escala Likert	X		X		X		X	
			La población joven tiene un nivel de empleo alto	Escala Likert	X		X		X		X	
			Las familias reciben de manera equitativa los ingresos generados por el turismo	Escala Likert	X		X		X		X	
		• Nivel de empleo juvenil	El turismo es generador de ingresos para el gobierno local	Escala Likert	X		X		X		X	
			El gobierno local ejecuta proyectos de desarrollo turístico	Escala Likert	X		X		X		X	
			La empresa privada invierte en nuevos proyectos turísticos	Escala Likert	X		X		X		X	
	Desarrollo social	• Nivel de educación de la población	La mayoría de guías de turismo local tienen un nivel de educación superior	Escala Likert	X		X		X		X	
			El desarrollo de la actividad turística incrementa el nivel de educación en la población local	Escala Likert	X		X		X		X	
		• Equidad de género	Existe equidad de género en el desarrollo de proyectos turísticos	Escala Likert	X		X		X		X	
			Hay equidad de género en los trabajadores de turismo municipal	Escala Likert	X		X		X		X	

	• Respeto a los DD.HH.	La población local tiene buena calidad de alimentación producto del desarrollo del turismo	Escala Likert	X		X		X		X
		Se percibe que los guías de turismo local tienen buena calidad de alimentación	Escala Likert	X		X		X		X
		Las empresas de turismo local promueven los derechos humanos entre sus trabajadores	Escala Likert	X		X		X		X
		Los turistas respetan los derechos humanos de la población local	Escala Likert	X		X		X		X
		Hay alto índice de desarrollo humano en la población local producto por el desarrollo del turismo	Escala Likert	X		X		X		X
		Se percibe desarrollo humano en los trabajadores de empresas de servicios turísticos	Escala Likert	X		X		X		X
Desarrollo cultural	• Grado de promoción de la identidad cultural	La población local tiene una identidad cultural con sus costumbres	Escala Likert	X		X		X		X
		El gobierno local promueve identidad cultural en la población local	Escala Likert	X		X		X		X
		Se percibe la multidiversidad cultural dentro del marco del desarrollo cultural	Escala Likert	X		X		X		X
	• Nivel de creación de programas de desarrollo cultural	Los turistas valoran la multidiversidad cultural de la población local	Escala Likert	X		X		X		X
		El gobierno municipal realiza programa de desarrollo cultural en la población local	Escala Likert	X		X		X		X
		Los operadores de turismo local desarrollan programas culturales a los turistas	Escala Likert	X		X		X		X
Desarrollo ambiental	• Políticas de conservación de biodiversidad	Se percibe que hay política de conservación de la biodiversidad en la localidad	Escala Likert	X		X		X		X
		Hay una conciencia turística en la conservación de la biodiversidad	Escala Likert	X		X		X		X
	• Nivel de prevención frente al cambio climática	La calidad de aire que respiran los turistas es buena	Escala Likert	X		X		X		X
		Se percibe que las empresas de turismo promueven calidad de aire en la localidad	Escala Likert	X		X		X		X

		Se percibe que las empresas de turismo local planifican para controlar la calidad de agua	Escala Likert	X		X		X		X
		Los turistas perciben buena calidad de agua en la localidad	Escala Likert	X		X		X		X
		Se percibe en los turistas la prevención en cuanto al cambio climático	Escala Likert	X		X		X		X
		Los operadores de turismo realizan acciones en contra del cambio climático	Escala Likert	X		X		X		X

OBSERVACIONES.....

.....

FECHA DE REVISIÓN 19 de Noviembre 2021

DNI: 19328167



FIRMA DE QUIEN VALIDA EL INSTRUMENTO

Experto N°3

FICHA DE VALIDACIÓN VARIABLE PARTICIPACIÓN CIUDADANA

TITULO: Participación ciudadana del Distrito de Pacasmayo, 2021

NOMBRE Y APELLIDOS: LILIANA ISABEL PEÑEZ SANCHEZ

GRADO ACADEMICO: MAGISTER

VARIABLE	DIMENSIONES	INDICADORES	ÍTEMS	Alternativas de respuesta	Redacción clara y precisa		Tiene coherencia con los indicadores		Tiene coherencia con las dimensiones		Tiene coherencia con las variables	
					SI	NO	SI	NO	SI	NO	SI	NO
Participación Ciudadana	Plan de desarrollo integral	• Nivel de claridad en las directrices del portal de transparencia	Las directrices a través del portal de transparencia son claras en la municipalidad	Escala Likert	X		X		X		X	
			Las directrices son dadas a conocer en cabildo abierto a la población	Escala Likert	X		X		X		X	
		• Nivel de publicidad de las directrices del portal de transparencia	La población participa en la visión de la municipalidad	Escala Likert	X		X		X		X	
			La municipalidad promueve los servicios y el desarrollo integral para alcanzar su visión	Escala Likert	X		X		X		X	
		• Grado de participación de los ciudadanos en la misión y visión	La misión de la municipalidad es administrar el territorio local	Escala Likert	X		X		X		X	
			La municipalidad tiene como misión mejorar la calidad de vida de los ciudadanos.	Escala Likert	X		X		X		X	
	Objetivos institucionales	• Grado de participación de los ciudadanos en las metas y estrategias	La municipalidad propone metas con la población.	Escala Likert	X		X		X		X	
			Todas las metas de la municipalidad son cumplidas de acuerdo a ley.	Escala Likert	X		X		X		X	
			Las estrategias que realiza la municipalidad son adecuadas	Escala Likert	X		X		X		X	
			La estrategia principal es mantener informada a la población.	Escala Likert	X		X		X		X	
		• Nivel de ejecución de	Los resultados alcanzados son los esperados por la población.	Escala Likert	X		X		X		X	

	las políticas institucionales	Los resultados alcanzados están en relación con los objetivos organizacionales.	Escala Likert	X	X	X	X
Tomas de decisiones	• Grado de satisfacción con el comportamiento organizacional	Se ejecutan políticas institucionales en la toma de decisiones.	Escala Likert	X	X	X	X
		Se respetan las políticas para la zonificación de los terrenos.	Escala Likert	X	X	X	X
		Se siente satisfecho con el comportamiento organizacional de municipalidad.	Escala Likert	X	X	X	X
	• Grado de ejecución de presupuesto.	El comportamiento organizacional lo hace sentir cómodo en las instalaciones de la municipalidad.	Escala Likert	X	X	X	X
		La municipalidad ejecuta actividades culturales en beneficio de la población.	Escala Likert	X	X	X	X
		La ejecución de las actividades está considerada en el presupuesto programado por la municipalidad.	Escala Likert	X	X	X	X
Planificación	• Nivel de cumplimiento de planificación de actividades	Se cumple el cronograma de actividades elaborado por la municipalidad.	Escala Likert	X	X	X	X
		Todas las actividades de la municipalidad se encuentran programadas.	Escala Likert	X	X	X	X
	• Grado de programación de actividades.	Existen recursos disponibles para la ejecución de obras y atender imprevistos.	Escala Likert	X	X	X	X
		La disponibilidad presupuestal permite resolver los problemas de la población.	Escala Likert	X	X	X	X
	• Calidad de la planificación de actividades.	La municipalidad viene desarrollando el catastro urbano rural.	Escala Likert	X	X	X	X
		La municipalidad realiza habilitaciones urbanas de para el beneficio a la población.	Escala Likert	X	X	X	X

FICHA DE VALIDACIÓN VARIABLE DESARROLLO LOCAL

TITULO: Desarrollo local del Distrito de Pacasmayo, 2021

NOMBRE Y APELLIDOS: LILIANA ISOBEL PEÑEZ SANCHEZ

GRADO ACADEMICO:Magister.....

VARIABLE	DIMENSIONES	INDICADORES	ÍTEMS	Alternativas de respuesta	Redacción clara y precisa		Tiene coherencia con los indicadores		Tiene coherencia con las dimensiones		Tiene coherencia con las variables	
					SI	NO	SI	NO	SI	NO	SI	NO
DESARROLLO LOCAL	Desarrollo económico	• Nivel de empleo local	El turismo es generador de empleo local	Escala Likert	X		X		X		X	
			La población joven tiene un nivel de empleo alto	Escala Likert	X		X		X		X	
		• Nivel de empleo juvenil	Las familias reciben de manera equitativa los ingresos generados por el turismo	Escala Likert	X		X		X		X	
			El turismo es generador de ingresos para el gobierno local	Escala Likert	X		X		X		X	
			El gobierno local ejecuta proyectos de desarrollo turístico	Escala Likert	X		X		X		X	
			La empresa privada invierte en nuevos proyectos turísticos	Escala Likert	X		X		X		X	
	Desarrollo social	• Nivel de educación de la población	La mayoría de guías de turismo local tienen un nivel de educación superior	Escala Likert	X		X		X		X	
			El desarrollo de la actividad turística incrementa el nivel de educación en la población local	Escala Likert	X		X		X		X	
		• Equidad de género	Existe equidad de género en el desarrollo de proyectos turísticos	Escala Likert	X		X		X		X	
			Hay equidad de género en los trabajadores de turismo municipal	Escala Likert	X		X		X		X	

	• Respeto a los DD.HH.	La población local tiene buena calidad de alimentación producto del desarrollo del turismo	Escala Likert	X	X	X	X	
		Se percibe que los guías de turismo local tienen buena calidad de alimentación	Escala Likert	X	X	X	X	
		Las empresas de turismo local promueven los derechos humanos entre sus trabajadores	Escala Likert	X	X	X	X	
		Los turistas respetan los derechos humanos de la población local	Escala Likert	X	X	X	X	
		Hay alto índice de desarrollo humano en la población local producto por el desarrollo del turismo	Escala Likert	X	X	X	X	
		Se percibe desarrollo humano en los trabajadores de empresas de servicios turísticos	Escala Likert	X	X	X	X	
		Desarrollo cultural	• Grado de promoción de la identidad cultural	La población local tiene una identidad cultural con sus costumbres	Escala Likert	X	X	X
El gobierno local promueve identidad cultural en la población local	Escala Likert			X	X	X	X	
Se percibe la multidiversidad cultural dentro del marco del desarrollo cultural	Escala Likert			X	X	X	X	
• Nivel de creación de programas de desarrollo cultural	Los turistas valoran la multidiversidad cultural de la población local		Escala Likert	X	X	X	X	
	El gobierno municipal realiza programa de desarrollo cultural en la población local		Escala Likert	X	X	X	X	
	Los operadores de turismo local desarrollan programas culturales a los turistas		Escala Likert	X	X	X	X	
	Desarrollo ambiental		• Políticas de conservación de biodiversidad	Se percibe que hay política de conservación de la biodiversidad en la localidad	Escala Likert	X	X	X
Hay una conciencia turística en la conservación de la biodiversidad		Escala Likert		X	X	X	X	
• Nivel de prevención frente al cambio climática		La calidad de aire que respiran los turistas es buena	Escala Likert	X	X	X	X	
		Se percibe que las empresas de turismo promueven calidad de aire en la localidad	Escala Likert	X	X	X	X	

		Se percibe que las empresas de turismo local planifican para controlar la calidad de agua	Escala Likert	X		X		X		X	
		Los turistas perciben buena calidad de agua en la localidad	Escala Likert	X		X		X		X	
		Se percibe en los turistas la prevención en cuanto al cambio climático	Escala Likert	X		X		X		X	
		Los operadores de turismo realizan acciones en contra del cambio climático	Escala Likert	X		X		X		X	

OBSERVACIONES.....

FECHA DE REVISIÓN 18 noviembre 2021

DNI: 46091410


 Liliana Rodríguez Sánchez
 CALL 4316
 ABOGADA

.....
 FIRMA DE QUIEN VALIDA EL INSTRUMENTO

Anexo 8. Base de datos variable Participación ciudadana

N°	P1	P2	P3	P4	P5	P6	P7	P8	P9	P10	P11	P12	P13	P14	P15	P16	P17	P18	P19	P20	P21	P22	P23	P24	
1	4	4	4	4	4	4	5	5	3	4	3	3	4	4	5	4	3	4	3	4	4	4	2	1	
2	5	5	5	5	5	5	5	4	5	5	5	5	5	4	4	5	5	5	5	4	5	5	5	2	2
3	5	5	5	5	5	5	5	5	5	5	5	5	5	5	5	5	5	5	5	5	5	5	5	1	1
4	4	4	5	5	5	5	5	4	5	5	5	5	4	5	5	5	5	5	5	5	5	5	5	2	2
5	3	3	5	4	5	4	5	2	5	4	5	5	5	5	5	5	5	5	4	5	4	4	4	2	2
6	3	4	5	3	3	4	5	5	3	3	3	3	4	4	5	3	3	3	3	2	2	2	2	2	1
7	5	5	5	5	4	5	5	5	5	5	4	4	5	5	5	5	4	4	3	5	3	3	3	1	2
8	5	5	5	5	5	5	5	5	5	3	5	4	4	4	5	5	4	4	3	4	3	4	4	2	2
9	5	5	5	5	5	5	5	5	5	3	4	5	5	5	5	5	4	5	1	1	1	1	1	1	2
10	5	5	5	5	5	5	5	5	5	3	4	4	5	5	5	5	5	5	4	5	1	1	1	1	1
11	5	5	5	5	5	5	5	5	5	5	5	5	5	3	5	5	5	5	3	5	4	5	5	2	2
12	4	4	4	4	4	4	4	5	5	3	3	4	4	4	5	5	4	4	3	3	4	4	4	2	2
13	4	4	4	4	4	4	4	4	4	4	3	3	4	4	5	4	4	4	3	4	4	4	4	2	1
14	4	4	4	4	4	4	4	4	4	4	4	3	3	3	4	4	4	3	4	3	3	3	3	2	1
15	5	5	5	5	5	5	5	5	5	5	5	5	5	5	5	5	5	5	5	5	5	5	5	1	2
16	5	5	5	5	4	4	5	5	5	5	4	3	5	5	5	4	4	4	5	4	4	4	4	1	2
17	3	4	4	3	4	4	4	4	4	3	3	5	4	4	4	4	3	4	4	2	2	2	2	3	2
18	4	4	2	5	1	5	2	2	3	1	3	3	4	2	5	1	4	5	4	4	4	4	4	2	3
19	3	4	2	4	1	5	2	2	3	2	4	4	4	2	5	1	2	3	2	4	5	4	4	2	3
20	3	1	2	4	2	5	3	3	2	2	3	5	2	3	3	3	2	2	2	3	3	2	2	2	3
21	4	4	2	4	4	5	3	4	3	3	3	4	3	4	4	4	3	3	3	4	4	4	4	4	3
22	4	3	2	5	1	4	3	3	1	1	3	4	5	1	2	1	1	4	2	2	4	4	4	5	2
23	2	4	2	4	4	4	2	2	3	4	4	5	2	3	4	3	2	4	2	2	1	3	1	2	2
24	4	3	4	3	3	4	3	3	3	4	3	3	4	3	4	3	3	4	3	4	3	4	4	4	3
25	4	4	2	3	4	5	2	3	4	2	4	3	3	4	4	4	4	4	3	3	4	4	4	2	2
26	5	5	3	4	3	3	4	4	4	4	4	4	3	4	4	4	2	1	4	4	5	4	3	4	4

27	5	4	5	5	5	5	5	5	5	5	5	5	5	5	4	5	5	2	2	5	4	4	5	5	5
28	5	5	5	5	5	5	5	5	5	5	5	5	5	5	5	5	5	1	1	5	5	5	5	5	5
29	5	4	5	5	5	5	4	4	5	5	5	5	5	5	5	5	2	2	4	5	5	5	5	5	5
30	5	2	5	4	5	5	3	3	5	4	5	4	4	5	4	4	2	2	5	5	5	5	5	5	5
31	5	5	3	3	3	3	3	4	5	3	3	4	3	2	2	2	2	1	4	4	5	3	3	3	3
32	5	5	5	5	4	4	5	5	5	5	5	4	5	3	5	3	3	1	2	5	5	5	5	4	4
33	5	5	5	3	5	4	5	5	5	5	5	5	3	4	3	4	2	2	4	4	5	5	4	4	4
34	5	5	5	3	4	5	5	5	5	5	5	5	1	1	1	1	1	2	5	5	5	5	5	4	5
35	5	5	5	3	4	4	5	5	5	5	5	5	4	5	1	1	1	1	5	5	5	5	5	5	5
36	5	5	5	5	5	5	5	5	5	5	5	5	3	5	4	5	2	2	5	3	5	5	5	5	5
37	4	5	5	3	3	4	4	4	4	4	4	4	3	3	4	4	2	2	4	4	5	5	4	4	4
38	4	4	4	4	3	3	4	4	4	4	4	4	3	4	4	4	2	1	4	4	5	4	4	4	4
39	4	4	4	4	4	3	4	4	4	4	4	4	4	3	3	3	2	1	3	3	4	4	4	4	3
40	5	5	5	5	5	5	5	5	5	5	5	5	5	5	5	5	1	2	5	5	5	5	5	5	5
41	5	5	5	5	4	3	5	5	5	5	4	4	5	4	4	4	1	2	5	5	5	4	4	4	4
42	4	4	4	3	3	5	3	4	4	3	4	4	4	2	2	2	3	2	4	4	4	4	4	3	4
43	2	2	3	1	3	3	4	4	2	5	1	5	4	4	4	4	2	3	4	2	5	1	4	5	5
44	2	2	3	2	4	4	3	4	2	4	1	5	2	4	5	4	2	3	4	2	5	1	2	3	3
45	3	3	2	2	3	5	3	1	2	4	2	5	2	3	3	2	2	3	2	3	3	3	3	2	2
46	3	4	3	3	3	4	4	4	2	4	4	5	3	4	4	4	4	3	3	4	4	4	4	3	3
47	3	3	1	1	3	4	4	3	2	5	1	4	2	2	4	4	5	2	5	1	2	1	1	4	4
48	2	2	3	4	4	5	2	4	2	4	4	4	4	2	2	1	3	1	2	2	3	4	3	2	4
49	3	3	3	4	3	3	4	3	4	3	3	4	3	4	3	4	4	3	4	3	4	3	3	3	4
50	2	3	4	2	4	3	4	4	2	3	4	5	3	3	4	4	2	2	3	4	4	4	4	4	4
51	5	5	3	4	3	3	4	4	4	4	4	4	3	4	4	4	2	1	4	4	5	4	3	4	4
52	5	4	5	5	5	5	5	5	5	5	5	5	5	4	5	5	2	2	5	4	4	5	5	5	5
53	5	5	5	5	5	5	5	5	5	5	5	5	5	5	5	5	1	1	5	5	5	5	5	5	5
54	5	4	5	5	5	5	4	4	5	5	5	5	5	5	5	5	2	2	4	5	5	5	5	5	5

55	5	2	5	4	5	5	3	3	5	4	5	4	4	5	4	4	2	2	5	5	5	5	5	5	
56	5	5	3	3	3	3	3	4	5	3	3	4	3	2	2	2	2	1	4	4	5	3	3	3	
57	5	5	5	5	4	4	5	5	5	5	4	5	3	5	3	3	1	2	5	5	5	5	4	4	
58	5	5	5	3	5	4	5	5	5	5	5	5	3	4	3	4	2	2	4	4	5	5	4	4	
59	5	5	5	3	4	5	5	5	5	5	5	5	1	1	1	1	1	2	5	5	5	5	4	5	
60	5	5	5	3	4	4	5	5	5	5	5	5	4	5	1	1	1	1	5	5	5	5	5	5	
61	5	5	5	5	5	5	5	5	5	5	5	5	3	5	4	5	2	2	5	3	5	5	5	5	
62	4	5	5	3	3	4	4	4	4	4	4	4	3	3	4	4	2	2	4	4	5	5	4	4	
63	4	4	4	4	3	3	4	4	4	4	4	4	3	4	4	4	2	1	4	4	5	4	4	4	
64	4	4	4	4	4	3	4	4	4	4	4	4	4	3	3	3	2	1	3	3	4	4	4	3	
65	5	5	5	5	5	5	5	5	5	5	5	5	5	5	5	5	1	2	5	5	5	5	5	5	
66	5	5	5	5	4	3	5	5	5	5	4	4	5	4	4	4	1	2	5	5	5	4	4	4	
67	4	4	4	3	3	5	3	4	4	3	4	4	4	2	2	2	3	2	4	4	4	4	3	4	
68	2	2	3	1	3	3	4	4	2	5	1	5	4	4	4	4	2	3	4	2	5	1	4	5	
69	2	2	3	2	4	4	3	4	2	4	1	5	2	4	5	4	2	3	4	2	5	1	2	3	
70	3	3	2	2	3	5	3	1	2	4	2	5	2	3	3	2	2	3	2	3	3	3	2	2	
71	3	4	3	3	3	4	4	4	2	4	4	5	3	4	4	4	4	3	3	4	4	4	3	3	
72	3	3	1	1	3	4	4	3	2	5	1	4	2	2	4	4	5	2	5	1	2	1	1	4	
73	2	2	3	4	4	5	2	4	2	4	4	4	2	2	1	3	1	2	2	3	4	3	2	4	
74	3	3	3	4	3	3	4	3	4	3	3	4	3	4	3	4	4	3	4	3	4	3	3	4	
75	2	3	4	2	4	3	4	4	2	3	4	5	3	3	4	4	2	2	3	4	4	4	4	4	
76	4	4	4	4	4	4	5	5	3	4	3	3	4	4	5	4	3	4	3	4	4	4	4	2	1
77	5	5	5	5	5	5	5	4	5	5	5	5	5	4	4	5	5	5	5	4	5	5	2	2	
78	5	5	5	5	5	5	5	5	5	5	5	5	5	5	5	5	5	5	5	5	5	5	5	1	1
79	4	4	5	5	5	5	5	4	5	5	5	5	4	5	5	5	5	5	5	5	5	5	5	2	2
80	3	3	5	4	5	4	5	2	5	4	5	5	5	5	5	5	5	5	4	5	4	4	2	2	
81	3	4	5	3	3	4	5	5	3	3	3	3	4	4	5	3	3	3	3	2	2	2	2	1	
82	5	5	5	5	4	5	5	5	5	5	4	4	5	5	5	5	4	4	3	5	3	3	1	2	

83	5	5	5	5	5	5	5	5	5	3	5	4	4	4	5	5	4	4	3	4	3	4	2	2
84	5	5	5	5	5	5	5	5	5	3	4	5	5	5	5	5	4	5	1	1	1	1	1	2
85	5	5	5	5	5	5	5	5	5	3	4	4	5	5	5	5	5	5	4	5	1	1	1	1
86	5	5	5	5	5	5	5	5	5	5	5	5	5	3	5	5	5	5	3	5	4	5	2	2
87	4	4	4	4	4	4	4	5	5	3	3	4	4	4	5	5	4	4	3	3	4	4	2	2
88	4	4	4	4	4	4	4	4	4	4	3	3	4	4	5	4	4	4	3	4	4	4	2	1
89	4	4	4	4	4	4	4	4	4	4	4	3	3	3	4	4	4	3	4	3	3	3	2	1
90	5	5	5	5	5	5	5	5	5	5	5	5	5	5	5	5	5	5	5	5	5	5	1	2
91	5	5	5	5	4	4	5	5	5	5	4	3	5	5	5	4	4	4	5	4	4	4	1	2
92	3	4	4	3	4	4	4	4	4	3	3	5	4	4	4	4	3	4	4	2	2	2	3	2
93	4	4	2	5	1	5	2	2	3	1	3	3	4	2	5	1	4	5	4	4	4	4	2	3
94	3	4	2	4	1	5	2	2	3	2	4	4	4	2	5	1	2	3	2	4	5	4	2	3
95	3	1	2	4	2	5	3	3	2	2	3	5	2	3	3	3	2	2	2	3	3	2	2	3
96	4	4	2	4	4	5	3	4	3	3	3	4	3	4	4	4	3	3	3	4	4	4	4	3
97	4	3	2	5	1	4	3	3	1	1	3	4	5	1	2	1	1	4	2	2	4	4	5	2
98	2	4	2	4	4	4	2	2	3	4	4	5	2	3	4	3	2	4	2	2	1	3	1	2
99	4	3	4	3	3	4	3	3	3	4	3	3	4	3	4	3	3	4	3	4	3	4	4	3
100	4	4	2	3	4	5	2	3	4	2	4	3	3	4	4	4	4	4	3	3	4	4	2	2
101	5	5	3	4	3	3	4	4	4	4	4	4	3	4	4	4	2	1	4	4	5	4	3	4
102	5	4	5	5	5	5	5	5	5	5	5	5	5	4	5	5	2	2	5	4	4	5	5	5
103	5	5	5	5	5	5	5	5	5	5	5	5	5	5	5	5	1	1	5	5	5	5	5	5
104	5	4	5	5	5	5	4	4	5	5	5	5	5	5	5	5	2	2	4	5	5	5	5	5
105	5	2	5	4	5	5	3	3	5	4	5	4	4	5	4	4	2	2	5	5	5	5	5	5
106	5	5	3	3	3	3	3	4	5	3	3	4	3	2	2	2	2	1	4	4	5	3	3	3
107	5	5	5	5	4	4	5	5	5	5	4	5	3	5	3	3	1	2	5	5	5	5	4	4
108	5	5	5	3	5	4	5	5	5	5	5	5	3	4	3	4	2	2	4	4	5	5	4	4
109	5	5	5	3	4	5	5	5	5	5	5	5	1	1	1	1	1	2	5	5	5	5	4	5
110	5	5	5	3	4	4	5	5	5	5	5	5	4	5	1	1	1	1	5	5	5	5	5	5

111	5	5	5	5	5	5	5	5	5	5	5	5	3	5	4	5	2	2	5	3	5	5	5	5
112	4	5	5	3	3	4	4	4	4	4	4	4	3	3	4	4	2	2	4	4	5	5	4	4
113	4	4	4	4	3	3	4	4	4	4	4	4	3	4	4	4	2	1	4	4	5	4	4	4
114	4	4	4	4	4	3	4	4	4	4	4	4	4	3	3	3	2	1	3	3	4	4	4	3
115	5	5	5	5	5	5	5	5	5	5	5	5	5	5	5	5	1	2	5	5	5	5	5	5
116	5	5	5	5	4	3	5	5	5	5	4	4	5	4	4	4	1	2	5	5	5	4	4	4
117	4	4	4	3	3	5	3	4	4	3	4	4	4	2	2	2	3	2	4	4	4	4	3	4
118	2	2	3	1	3	3	4	4	2	5	1	5	4	4	4	4	2	3	4	2	5	1	4	5
119	2	2	3	2	4	4	3	4	2	4	1	5	2	4	5	4	2	3	4	2	5	1	2	3
120	3	3	2	2	3	5	3	1	2	4	2	5	2	3	3	2	2	3	2	3	3	3	2	2
121	3	4	3	3	3	4	4	4	2	4	4	5	3	4	4	4	4	3	3	4	4	4	3	3
122	3	3	1	1	3	4	4	3	2	5	1	4	2	2	4	4	5	2	5	1	2	1	1	4
123	2	2	3	4	4	5	2	4	2	4	4	4	2	2	1	3	1	2	2	3	4	3	2	4
124	3	3	3	4	3	3	4	3	4	3	3	4	3	4	3	4	4	3	4	3	4	3	3	4
125	2	3	4	2	4	3	4	4	2	3	4	5	3	3	4	4	2	2	3	4	4	4	4	4
126	4	4	4	4	4	4	5	5	3	4	3	3	4	4	5	4	3	4	3	4	4	4	2	1
127	5	5	5	5	5	5	5	4	5	5	5	5	5	4	4	5	5	5	5	4	5	5	2	2
128	5	5	5	5	5	5	5	5	5	5	5	5	5	5	5	5	5	5	5	5	5	5	1	1
129	4	4	5	5	5	5	5	4	5	5	5	5	4	5	5	5	5	5	5	5	5	5	2	2
130	3	3	5	4	5	4	5	2	5	4	5	5	5	5	5	5	5	5	4	5	4	4	2	2
131	3	4	5	3	3	4	5	5	3	3	3	3	4	4	5	3	3	3	3	2	2	2	2	1
132	5	5	5	5	4	5	5	5	5	5	4	4	5	5	5	5	4	4	3	5	3	3	1	2
133	5	5	5	5	5	5	5	5	5	3	5	4	4	4	5	5	4	4	3	4	3	4	2	2
134	5	5	5	5	5	5	5	5	5	3	4	5	5	5	5	5	4	5	1	1	1	1	1	2
135	5	5	5	5	5	5	5	5	5	3	4	4	5	5	5	5	5	5	4	5	1	1	1	1
136	5	5	5	5	5	5	5	5	5	5	5	5	5	3	5	5	5	5	3	5	4	5	2	2
137	4	4	4	4	4	4	4	5	5	3	3	4	4	4	5	5	4	4	3	3	4	4	2	2
138	4	4	4	4	4	4	4	4	4	4	3	3	4	4	5	4	4	4	3	4	4	4	2	1

139	4	4	4	4	4	4	4	4	4	4	4	3	3	3	4	4	4	3	4	3	3	3	2	1
140	5	5	5	5	5	5	5	5	5	5	5	5	5	5	5	5	5	5	5	5	5	5	1	2
141	5	5	5	5	4	4	5	5	5	5	4	3	5	5	5	4	4	4	5	4	4	4	1	2
142	3	4	4	3	4	4	4	4	4	3	3	5	4	4	4	4	3	4	4	2	2	2	3	2
143	4	4	2	5	1	5	2	2	3	1	3	3	4	2	5	1	4	5	4	4	4	4	2	3
144	3	4	2	4	1	5	2	2	3	2	4	4	4	2	5	1	2	3	2	4	5	4	2	3
145	3	1	2	4	2	5	3	3	2	2	3	5	2	3	3	3	2	2	2	3	3	2	2	3
146	4	4	2	4	4	5	3	4	3	3	3	4	3	4	4	4	3	3	3	4	4	4	4	3
147	4	3	2	5	1	4	3	3	1	1	3	4	5	1	2	1	1	4	2	2	4	4	5	2
148	2	4	2	4	4	4	2	2	3	4	4	5	2	3	4	3	2	4	2	2	1	3	1	2
149	4	3	4	3	3	4	3	3	3	4	3	3	4	3	4	3	3	4	3	4	3	4	4	3
150	4	4	2	3	4	5	2	3	4	2	4	3	3	4	4	4	4	4	3	3	4	4	2	2
151	4	4	4	4	4	4	5	5	3	4	3	3	4	4	5	4	3	4	3	4	4	4	2	1
152	5	5	5	5	5	5	5	4	5	5	5	5	5	4	4	5	5	5	5	4	5	5	2	2
153	5	5	5	5	5	5	5	5	5	5	5	5	5	5	5	5	5	5	5	5	5	5	1	1
154	4	4	5	5	5	5	5	4	5	5	5	5	4	5	5	5	5	5	5	5	5	5	2	2
155	3	3	5	4	5	4	5	2	5	4	5	5	5	5	5	5	5	5	4	5	4	4	2	2
156	3	4	5	3	3	4	5	5	3	3	3	3	4	4	5	3	3	3	3	2	2	2	2	1
157	5	5	5	5	4	5	5	5	5	5	4	4	5	5	5	5	4	4	3	5	3	3	1	2
158	5	5	5	5	5	5	5	5	5	3	5	4	4	4	5	5	4	4	3	4	3	4	2	2
159	5	5	5	5	5	5	5	5	5	3	4	5	5	5	5	5	4	5	1	1	1	1	1	2
160	5	5	5	5	5	5	5	5	5	3	4	4	5	5	5	5	5	5	4	5	1	1	1	1
161	5	5	5	5	5	5	5	5	5	5	5	5	5	3	5	5	5	5	3	5	4	5	2	2
162	4	4	4	4	4	4	4	5	5	3	3	4	4	4	5	5	4	4	3	3	4	4	2	2
163	4	4	4	4	4	4	4	4	4	4	3	3	4	4	5	4	4	4	3	4	4	4	2	1
164	4	4	4	4	4	4	4	4	4	4	4	3	3	3	4	4	4	3	4	3	3	3	2	1
165	5	5	5	5	5	5	5	5	5	5	5	5	5	5	5	5	5	5	5	5	5	5	1	2
166	5	5	5	5	4	4	5	5	5	5	4	3	5	5	5	4	4	4	5	4	4	4	1	2

167	3	4	4	3	4	4	4	4	4	3	3	5	4	4	4	4	3	4	4	2	2	2	3	2
168	4	4	2	5	1	5	2	2	3	1	3	3	4	2	5	1	4	5	4	4	4	4	2	3
169	3	4	2	4	1	5	2	2	3	2	4	4	4	2	5	1	2	3	2	4	5	4	2	3
170	3	1	2	4	2	5	3	3	2	2	3	5	2	3	3	3	2	2	2	3	3	2	2	3
171	4	4	2	4	4	5	3	4	3	3	3	4	3	4	4	4	3	3	3	4	4	4	4	3
172	4	3	2	5	1	4	3	3	1	1	3	4	5	1	2	1	1	4	2	2	4	4	5	2
173	2	4	2	4	4	4	2	2	3	4	4	5	2	3	4	3	2	4	2	2	1	3	1	2
174	4	3	4	3	3	4	3	3	3	4	3	3	4	3	4	3	3	4	3	4	3	4	4	3
175	4	4	2	3	4	5	2	3	4	2	4	3	3	4	4	4	4	4	3	3	4	4	2	2
176	5	5	3	4	3	3	4	4	4	4	4	4	3	4	4	4	2	1	4	4	5	4	3	4
177	5	4	5	5	5	5	5	5	5	5	5	5	5	4	5	5	2	2	5	4	4	5	5	5
178	5	5	5	5	5	5	5	5	5	5	5	5	5	5	5	5	1	1	5	5	5	5	5	5
179	5	4	5	5	5	5	4	4	5	5	5	5	5	5	5	5	2	2	4	5	5	5	5	5
180	5	2	5	4	5	5	3	3	5	4	5	4	4	5	4	4	2	2	5	5	5	5	5	5
181	5	5	3	3	3	3	3	4	5	3	3	4	3	2	2	2	2	1	4	4	5	3	3	3
182	5	5	5	5	4	4	5	5	5	5	4	5	3	5	3	3	1	2	5	5	5	5	4	4
183	5	5	5	3	5	4	5	5	5	5	5	5	3	4	3	4	2	2	4	4	5	5	4	4
184	5	5	5	3	4	5	5	5	5	5	5	5	1	1	1	1	1	2	5	5	5	5	4	5
185	5	5	5	3	4	4	5	5	5	5	5	5	4	5	1	1	1	1	5	5	5	5	5	5
186	5	5	5	5	5	5	5	5	5	5	5	5	3	5	4	5	2	2	5	3	5	5	5	5
187	4	5	5	3	3	4	4	4	4	4	4	4	3	3	4	4	2	2	4	4	5	5	4	4
188	4	4	4	4	3	3	4	4	4	4	4	4	3	4	4	4	2	1	4	4	5	4	4	4
189	4	4	4	4	4	3	4	4	4	4	4	4	4	3	3	3	2	1	3	3	4	4	4	3
190	5	5	5	5	5	5	5	5	5	5	5	5	5	5	5	5	1	2	5	5	5	5	5	5
191	5	5	5	5	4	3	5	5	5	5	4	4	5	4	4	4	1	2	5	5	5	4	4	4
192	4	4	4	3	3	5	3	4	4	3	4	4	4	2	2	2	3	2	4	4	4	4	3	4
193	2	2	3	1	3	3	4	4	2	5	1	5	4	4	4	4	2	3	4	2	5	1	4	5
194	2	2	3	2	4	4	3	4	2	4	1	5	2	4	5	4	2	3	4	2	5	1	2	3

195	3	3	2	2	3	5	3	1	2	4	2	5	2	3	3	2	2	3	2	3	3	3	2	2
196	3	4	3	3	3	4	4	4	2	4	4	5	3	4	4	4	4	3	3	4	4	4	3	3
197	3	3	1	1	3	4	4	3	2	5	1	4	2	2	4	4	5	2	5	1	2	1	1	4
198	2	2	3	4	4	5	2	4	2	4	4	4	2	2	1	3	1	2	2	3	4	3	2	4
199	3	3	3	4	3	3	4	3	4	3	3	4	3	4	3	4	4	3	4	3	4	3	3	4
200	2	3	4	2	4	3	4	4	2	3	4	5	3	3	4	4	2	2	3	4	4	4	4	4

27	4	5	4	5	3	1	5	5	4	5	2	2	5	5	5	4	4	5	5	5	5	4	4	3	4	4	2	5	5	
28	5	5	5	5	3	2	5	5	5	5	2	2	5	5	5	5	5	5	5	5	5	5	2	1	4	4	2	5	5	
29	5	5	5	5	2	2	5	5	4	5	3	3	5	5	5	5	4	4	4	4	5	5	2	2	2	2	3	3	4	
30	5	5	5	4	3	3	5	5	4	5	3	4	5	5	5	5	4	5	5	5	5	4	3	4	3	3	4	4	5	
31	3	3	4	4	1	1	5	5	3	5	3	3	3	3	3	3	3	5	3	3	3	3	3	3	1	5	1	2	3	
32	5	5	5	5	3	4	4	5	5	5	2	2	5	5	5	5	4	5	5	5	5	5	4	4	2	2	3	4	5	
33	5	5	5	5	3	4	5	5	5	5	3	3	5	5	5	5	4	5	4	4	5	5	4	3	3	4	3	4	4	
34	5	5	5	5	4	2	5	5	4	5	2	3	5	5	5	5	3	5	4	4	5	5	4	2	2	3	4	4	4	
35	5	5	5	5	5	3	5	5	5	5	2	4	5	5	5	5	5	5	4	4	4	4	4	3	2	2	3	3	2	4
36	5	5	5	5	3	3	5	5	5	5	4	3	5	5	5	5	5	5	5	5	5	5	3	3	3	4	3	4	5	
37	4	4	4	4	2	1	5	5	3	5	3	4	4	4	4	4	4	5	4	4	4	4	4	2	2	4	2	5	4	
38	4	4	4	4	2	2	5	5	3	5	3	2	5	4	4	4	4	5	4	4	4	4	4	4	2	2	4	4	4	
39	4	4	4	4	4	3	4	4	4	4	4	3	4	4	4	4	4	4	4	4	4	4	4	4	4	3	3	4	4	
40	5	5	5	5	4	4	5	5	5	5	4	4	5	5	5	5	5	5	5	5	5	5	4	4	4	4	4	4	5	
41	4	4	4	4	4	4	4	5	5	5	4	4	5	5	4	4	4	5	4	4	4	4	4	4	4	4	4	4	4	
42	3	2	1	1	2	4	3	2	3	3	2	3	4	4	4	3	2	2	2	2	1	2	2	2	2	2	2	5	2	
43	2	1	2	2	3	2	2	2	2	3	2	1	2	2	2	2	3	2	2	2	2	3	5	1	3	4	5	5	2	
44	2	2	2	3	2	3	4	4	2	4	4	4	4	2	2	2	2	3	3	3	3	3	2	1	1	2	1	4	3	
45	1	2	1	1	2	3	4	4	4	4	4	2	2	3	2	1	2	1	1	1	2	2	1	2	2	3	2	4	1	
46	4	4	4	3	2	4	4	4	4	2	4	2	4	4	4	4	4	4	4	3	4	2	2	2	3	3	2	3	3	
47	4	2	2	4	2	3	4	4	4	2	4	2	2	4	2	4	4	2	4	4	4	4	3	4	4	5	4	5	4	
48	2	2	4	4	4	4	3	2	2	3	2	2	2	2	2	2	4	2	2	4	2	2	4	2	3	4	2	4	4	
49	3	3	1	1	2	1	4	4	4	3	2	1	4	3	2	3	4	2	3	3	4	2	1	1	3	4	4	4	3	
50	4	3	2	2	3	2	2	2	2	2	1	2	4	4	2	4	2	2	2	2	2	3	4	4	5	4	5	4	2	
51	4	5	4	4	5	5	5	5	4	5	4	4	4	5	4	4	4	5	4	4	4	4	4	4	4	4	4	4	5	
52	5	5	5	4	5	4	5	5	4	5	2	2	5	5	5	4	4	5	5	5	5	4	4	3	4	4	2	5	5	
53	5	5	5	5	5	5	5	5	5	5	2	2	5	5	5	5	5	5	5	5	5	5	2	1	4	4	2	5	5	
54	5	5	5	5	5	5	5	5	4	5	3	3	5	5	5	5	4	4	4	4	5	5	2	2	2	2	3	3	4	

55	5	5	5	5	5	5	5	5	4	5	3	4	5	5	5	5	4	5	5	5	5	4	3	4	3	3	4	4	5		
56	3	3	3	3	3	4	5	5	3	5	3	3	3	3	3	3	3	5	3	3	3	3	3	3	1	5	1	2	5		
57	5	5	5	5	5	5	4	5	5	5	2	2	5	5	5	5	4	5	5	5	5	5	5	4	4	2	2	3	4	5	
58	5	5	5	5	5	5	5	5	5	5	3	3	5	5	5	5	4	5	4	4	5	5	4	3	3	4	3	4	5		
59	5	5	5	5	5	5	5	5	4	5	2	3	5	5	5	5	3	5	4	4	5	5	4	2	2	3	4	4	5		
60	5	5	5	5	5	5	5	5	5	5	2	4	5	5	5	5	5	5	4	4	4	4	4	3	2	2	3	3	2	5	
61	5	5	5	5	5	5	5	5	5	5	4	3	5	5	5	5	5	5	5	5	5	5	5	3	3	3	4	3	4	5	
62	4	4	4	4	4	4	5	5	3	5	3	4	4	4	4	4	4	5	4	4	4	4	4	4	2	2	4	2	5	5	
63	5	4	4	4	4	4	5	5	3	5	3	2	5	4	4	4	4	5	4	4	4	4	4	4	4	2	2	4	4	5	
64	4	4	4	4	4	4	4	4	4	4	4	3	4	4	4	4	4	4	4	4	4	4	4	4	4	4	3	3	4	4	
65	5	5	5	5	5	5	5	5	5	5	4	4	5	5	5	5	5	5	5	5	5	5	5	4	4	4	4	4	4	5	
66	5	5	4	4	4	4	4	5	5	5	4	4	5	5	4	4	4	5	4	4	4	4	4	4	4	4	4	4	4	5	
67	4	4	4	3	2	1	3	2	3	3	2	3	4	4	4	3	2	2	2	2	2	1	2	2	2	2	2	2	2	5	2
68	2	2	2	2	1	2	2	2	2	3	2	1	2	2	2	2	3	2	2	2	2	3	5	1	3	4	5	5	5	2	
69	4	2	2	2	2	2	4	4	2	4	4	4	4	2	2	2	2	3	3	3	3	3	2	1	1	2	1	4	3		
70	2	3	2	1	2	1	4	4	4	4	4	2	2	3	2	1	2	1	1	1	2	2	1	2	2	3	2	4	1		
71	4	4	4	4	4	4	4	4	4	2	4	2	4	4	4	4	4	4	4	3	4	2	2	2	3	3	2	3	4		
72	2	4	2	4	2	2	4	4	4	2	4	2	2	4	2	4	4	2	4	4	4	4	4	3	4	4	5	4	5	2	
73	2	2	2	2	2	4	3	2	2	3	2	2	2	2	2	2	4	2	2	4	2	2	4	2	3	4	2	4	2		
74	4	3	2	3	3	1	4	4	4	3	2	1	4	3	2	3	4	2	3	3	4	2	1	1	3	4	4	4	2		
75	4	4	2	4	3	2	2	2	2	2	1	2	4	4	2	4	2	2	2	2	2	3	4	4	5	4	5	4	2		
76	5	5	4	5	4	4	4	5	5	5	4	3	5	5	4	5	4	4	4	4	4	4	4	4	5	4	4	4	4		
77	5	5	4	5	2	2	4	5	4	5	3	1	5	5	4	5	4	3	4	4	2	5	4	5	5	5	5	4	3		
78	5	5	5	5	2	2	5	5	5	5	3	2	5	5	5	5	2	1	4	4	2	5	5	5	5	5	5	5	1		
79	5	5	4	5	3	3	5	5	5	5	2	2	5	5	4	5	2	2	2	2	3	3	4	4	4	4	4	5	5	2	
80	5	5	4	5	3	4	5	5	5	4	3	3	5	5	4	5	3	4	3	3	4	4	4	5	5	5	5	4	4		
81	5	5	3	5	3	3	3	3	3	4	4	1	1	5	5	3	5	3	3	1	5	1	2	3	5	3	3	3	3	3	
82	4	5	5	5	2	2	5	5	5	5	3	4	4	5	5	5	4	4	2	2	3	4	4	5	5	5	5	5	4		

83	5	5	5	5	3	3	5	5	5	5	3	4	5	5	5	5	4	3	3	4	3	4	4	5	4	4	5	5	3	
84	5	5	4	5	2	3	5	5	5	5	4	2	5	5	4	5	4	2	2	3	4	4	3	5	4	4	5	5	2	
85	5	5	5	5	2	4	5	5	5	5	5	3	5	5	5	5	3	2	2	3	3	2	5	5	4	4	4	4	2	
86	5	5	5	5	4	3	5	5	5	5	3	3	5	5	5	5	3	3	3	4	3	4	5	5	5	5	5	5	3	
87	5	5	3	5	3	4	4	4	4	4	2	1	5	5	3	5	4	2	2	4	2	5	4	5	4	4	4	4	2	
88	5	5	3	5	3	2	4	4	4	4	2	2	5	5	3	5	4	4	2	2	4	4	4	5	4	4	4	4	4	
89	4	4	4	4	4	3	4	4	4	4	4	3	4	4	4	4	4	4	4	3	3	4	4	4	4	4	4	4	4	
90	5	5	5	5	4	4	5	5	5	5	4	4	5	5	5	5	4	4	4	4	4	4	4	5	5	5	5	5	4	
91	4	5	5	5	4	4	4	4	4	4	4	4	4	5	5	5	4	4	4	4	4	4	4	5	4	4	4	4	4	
92	3	2	3	3	2	3	3	2	1	1	2	4	3	2	3	3	2	2	2	2	2	5	2	2	2	2	2	1	2	2
93	2	2	2	3	2	1	2	1	2	2	3	2	2	2	2	3	5	1	3	4	5	5	3	2	2	2	2	3	1	
94	4	4	2	4	4	4	2	2	2	3	2	3	4	4	2	4	2	1	1	2	1	4	2	3	3	3	3	3	1	
95	4	4	4	4	4	2	1	2	1	1	2	3	4	4	4	4	1	2	2	3	2	4	2	1	1	1	2	2	2	
96	4	4	4	2	4	2	4	4	4	3	2	4	4	4	4	2	2	2	3	3	2	3	4	4	4	3	4	2	2	
97	4	4	4	2	4	2	4	2	2	4	2	3	4	4	4	2	3	4	4	5	4	5	4	2	4	4	4	4	4	
98	3	2	2	3	2	2	2	2	4	4	4	4	3	2	2	3	4	2	3	4	2	4	4	2	2	4	2	2	2	
99	4	4	4	3	2	1	3	3	1	1	2	1	4	4	4	3	1	1	3	4	4	4	4	2	3	3	4	2	1	
100	2	2	2	2	1	2	4	3	2	2	3	2	2	2	2	2	4	4	5	4	5	4	2	2	2	2	2	3	4	
101	4	5	4	4	5	5	5	5	4	5	4	4	4	5	5	5	4	5	4	4	4	4	4	4	4	4	4	4	5	
102	5	5	5	4	5	4	5	5	4	5	2	2	4	5	4	5	4	5	5	5	5	4	4	3	4	4	2	5	5	
103	5	5	5	5	5	5	5	5	5	5	2	2	5	5	5	5	5	5	5	5	5	5	2	1	4	4	2	5	5	
104	5	5	5	5	5	5	5	5	4	5	3	3	5	5	5	5	4	4	4	4	4	5	5	2	2	2	2	3	3	4
105	5	5	5	5	5	5	5	5	4	5	3	4	5	5	5	4	4	5	5	5	5	4	3	4	3	3	4	4	5	
106	3	3	3	3	3	4	5	5	3	5	3	3	3	3	4	4	3	5	3	3	3	3	3	3	1	5	1	2	5	
107	5	5	5	5	5	5	4	5	5	5	2	2	5	5	5	5	4	5	5	5	5	5	4	4	2	2	3	4	5	
108	5	5	5	5	5	5	5	5	5	5	3	3	5	5	5	5	4	5	4	4	4	5	5	4	3	3	4	3	4	5
109	5	5	5	5	5	5	5	5	4	5	2	3	5	5	5	5	3	5	4	4	4	5	5	4	2	2	3	4	4	5
110	5	5	5	5	5	5	5	5	5	5	2	4	5	5	5	5	5	5	4	4	4	4	4	3	2	2	3	3	2	5

111	5	5	5	5	5	5	5	5	5	5	4	3	5	5	5	5	5	5	5	5	5	5	3	3	3	4	3	4	5	
112	4	4	4	4	4	4	5	5	3	5	3	4	4	4	4	4	5	4	4	4	4	4	4	2	2	4	2	5	5	
113	5	4	4	4	4	4	5	5	3	5	3	2	4	4	4	4	5	4	4	4	4	4	4	4	2	2	4	4	5	
114	4	4	4	4	4	4	4	4	4	4	4	3	4	4	4	4	4	4	4	4	4	4	4	4	4	4	3	3	4	4
115	5	5	5	5	5	5	5	5	5	5	4	4	5	5	5	5	5	5	5	5	5	5	5	4	4	4	4	4	4	5
116	5	5	4	4	4	4	4	5	5	5	4	4	4	4	4	4	4	5	4	4	4	4	4	4	4	4	4	4	4	5
117	4	4	4	3	2	1	3	2	3	3	2	3	3	2	1	1	2	2	2	2	1	2	2	2	2	2	2	2	5	2
118	2	2	2	2	1	2	2	2	2	3	2	1	2	1	2	2	3	2	2	2	2	3	5	1	3	4	5	5	5	2
119	4	2	2	2	2	2	4	4	2	4	4	4	2	2	2	3	2	3	3	3	3	3	2	1	1	2	1	4	3	
120	2	3	2	1	2	1	4	4	4	4	4	2	1	2	1	1	2	1	1	1	2	2	1	2	2	3	2	4	1	
121	4	4	4	4	4	4	4	4	4	2	4	2	4	4	4	3	4	4	4	3	4	2	2	2	3	3	2	3	4	
122	2	4	2	4	2	2	4	4	4	2	4	2	4	2	2	4	4	2	4	4	4	4	3	4	4	5	4	5	2	
123	2	2	2	2	2	4	3	2	2	3	2	2	2	2	4	4	4	2	2	4	2	2	4	2	3	4	2	4	2	
124	4	3	2	3	3	1	4	4	4	3	2	1	3	3	1	1	4	2	3	3	4	2	1	1	3	4	4	4	2	
125	4	4	2	4	3	2	2	2	2	2	1	2	4	3	2	2	2	2	2	2	2	3	4	4	5	4	5	4	2	
126	5	5	4	5	4	4	4	5	5	5	4	3	5	4	4	4	4	4	4	4	4	4	4	5	4	4	4	4	4	
127	5	5	4	5	2	2	4	5	4	5	3	1	5	2	2	5	4	3	4	4	2	5	4	5	5	5	5	4	3	
128	5	5	5	5	2	2	5	5	5	5	3	2	5	2	2	5	2	1	4	4	2	5	5	5	5	5	5	5	5	1
129	5	5	4	5	3	3	5	5	5	5	2	2	5	3	3	5	2	2	2	2	3	3	4	4	4	4	5	5	2	
130	5	5	4	5	3	4	5	5	5	4	3	3	5	3	4	5	3	4	3	3	4	4	4	5	5	5	5	4	4	
131	5	5	3	5	3	3	3	3	4	4	1	1	5	3	3	3	3	3	1	5	1	2	3	5	3	3	3	3	3	
132	4	5	5	5	2	2	5	5	5	5	3	4	5	2	2	5	4	4	2	2	3	4	4	5	5	5	5	5	4	
133	5	5	5	5	3	3	5	5	5	5	3	4	5	3	3	5	4	3	3	4	3	4	4	5	4	4	5	5	3	
134	5	5	4	5	2	3	5	5	5	5	4	2	5	2	3	5	4	2	2	3	4	4	3	5	4	4	5	5	2	
135	5	5	5	5	2	4	5	5	5	5	5	3	5	2	4	5	3	2	2	3	3	2	5	5	4	4	4	4	2	
136	5	5	5	5	4	3	5	5	5	5	3	3	5	4	3	5	3	3	3	4	3	4	5	5	5	5	5	5	3	
137	5	5	3	5	3	4	4	4	4	4	2	1	5	3	4	4	4	2	2	4	2	5	4	5	4	4	4	4	2	
138	5	5	3	5	3	2	4	4	4	4	2	2	5	3	2	5	4	4	2	2	4	4	4	5	4	4	4	4	4	

139	4	4	4	4	4	3	4	4	4	4	4	3	4	4	3	4	4	4	4	3	3	4	4	4	4	4	4	4	4	4	4
140	5	5	5	5	4	4	5	5	5	5	4	4	5	4	4	5	4	4	4	4	4	4	5	5	5	5	5	5	5	5	4
141	4	5	5	5	4	4	4	4	4	4	4	4	5	4	4	5	4	4	4	4	4	4	4	5	4	4	4	4	4	4	4
142	3	2	3	3	2	3	3	2	1	1	2	4	3	2	3	4	2	2	2	2	2	5	2	2	2	2	1	2	2	2	
143	2	2	2	3	2	1	2	1	2	2	3	2	3	2	1	2	5	1	3	4	5	5	3	2	2	2	2	3	1	1	
144	4	4	2	4	4	4	2	2	2	3	2	3	4	4	4	4	2	1	1	2	1	4	2	3	3	3	3	3	3	1	
145	4	4	4	4	4	2	1	2	1	1	2	3	4	4	2	2	1	2	2	3	2	4	2	1	1	1	2	2	2	2	
146	4	4	4	2	4	2	4	4	4	3	2	4	2	4	2	4	2	2	3	3	2	3	4	4	4	4	3	4	2	2	
147	4	4	4	2	4	2	4	2	2	4	2	3	2	4	2	2	3	4	4	5	4	5	4	2	4	4	4	4	4	4	
148	3	2	2	3	2	2	2	2	4	4	4	4	3	2	2	2	4	2	3	4	2	4	4	2	2	4	2	2	2	2	
149	4	4	4	3	2	1	3	3	1	1	2	1	3	2	1	4	1	1	3	4	4	4	4	2	3	3	4	2	1		
150	2	2	2	2	1	2	4	3	2	2	3	2	2	1	2	4	4	4	5	4	5	4	2	2	2	2	2	3	4		
151	5	5	4	5	4	4	4	5	4	4	5	5	5	4	4	4	4	4	4	4	4	4	4	5	4	4	4	4	4	4	
152	5	5	4	5	2	2	5	5	5	4	5	4	5	2	2	5	4	3	4	4	2	5	4	5	5	5	5	4	3		
153	5	5	5	5	2	2	5	5	5	5	5	5	5	2	2	5	2	1	4	4	2	5	5	5	5	5	5	5	1		
154	5	5	4	5	3	3	5	5	5	5	5	5	5	3	3	5	2	2	2	2	3	3	4	4	4	4	5	5	2		
155	5	5	4	5	3	4	5	5	5	5	5	5	5	3	4	5	3	4	3	3	4	4	4	5	5	5	5	4	4		
156	5	5	3	5	3	3	3	3	3	3	3	4	5	3	3	3	3	3	1	5	1	2	3	5	3	3	3	3	3		
157	4	5	5	5	2	2	5	5	5	5	5	5	5	2	2	5	4	4	2	2	3	4	4	5	5	5	5	5	4		
158	5	5	5	5	3	3	5	5	5	5	5	5	5	3	3	5	4	3	3	4	3	4	4	5	4	4	5	5	3		
159	5	5	4	5	2	3	5	5	5	5	5	5	5	2	3	5	4	2	2	3	4	4	3	5	4	4	5	5	2		
160	5	5	5	5	2	4	5	5	5	5	5	5	5	2	4	5	3	2	2	3	3	2	5	5	4	4	4	4	2		
161	5	5	5	5	4	3	5	5	5	5	5	5	5	4	3	5	3	3	3	4	3	4	5	5	5	5	5	5	3		
162	5	5	3	5	3	4	4	4	4	4	4	4	5	3	4	4	4	2	2	4	2	5	4	5	4	4	4	4	2		
163	5	5	3	5	3	2	5	4	4	4	4	4	5	3	2	5	4	4	2	2	4	4	4	5	4	4	4	4	4		
164	4	4	4	4	4	3	4	4	4	4	4	4	4	4	3	4	4	4	4	4	3	3	4	4	4	4	4	4	4		
165	5	5	5	5	4	4	5	5	5	5	5	5	5	4	4	5	4	4	4	4	4	4	5	5	5	5	5	5	4		
166	4	5	5	5	4	4	5	5	4	4	4	4	5	4	4	5	4	4	4	4	4	4	4	5	4	4	4	4	4		

167	3	2	3	3	2	3	4	4	4	3	2	1	3	2	3	4	2	2	2	2	2	5	2	2	2	2	1	2	2	
168	2	2	2	3	2	1	2	2	2	2	1	2	3	2	1	2	5	1	3	4	5	5	3	2	2	2	2	3	1	
169	4	4	2	4	4	4	4	2	2	2	2	2	4	4	4	4	2	1	1	2	1	4	2	3	3	3	3	3	1	
170	4	4	4	4	4	2	2	3	2	1	2	1	4	4	2	2	1	2	2	3	2	4	2	1	1	1	2	2	2	
171	4	4	4	2	4	2	4	4	4	4	4	4	2	4	2	4	2	2	3	3	2	3	4	4	4	3	4	2	2	
172	4	4	4	2	4	2	2	4	2	4	2	2	2	4	2	2	3	4	4	5	4	5	4	2	4	4	4	4	4	
173	3	2	2	3	2	2	2	2	2	2	2	4	3	2	2	2	4	2	3	4	2	4	4	2	2	4	2	2	2	
174	4	4	4	3	2	1	4	3	2	3	3	1	3	2	1	4	1	1	3	4	4	4	4	4	2	3	3	4	2	1
175	2	2	2	2	1	2	4	4	2	4	3	2	2	1	2	4	4	4	5	4	5	4	2	2	2	2	2	3	4	
176	4	5	5	5	4	3	5	5	4	5	4	4	5	4	3	5	4	5	4	4	4	4	4	4	4	4	4	4	5	
177	4	5	4	5	3	1	5	5	4	5	2	2	5	3	1	5	4	5	5	5	5	4	4	3	4	4	2	5	5	
178	5	5	5	5	3	2	5	5	5	5	2	2	5	3	2	5	5	5	5	5	5	5	2	1	4	4	2	5	5	
179	5	5	5	5	2	2	5	5	4	5	3	3	5	2	2	5	4	4	4	4	4	5	5	2	2	2	2	3	3	4
180	5	5	5	4	3	3	5	5	4	5	3	4	4	3	3	5	4	5	5	5	5	4	3	4	3	3	4	4	5	
181	3	3	4	4	1	1	5	5	3	5	3	3	4	1	1	5	3	5	3	3	3	3	3	3	1	5	1	2	5	
182	5	5	5	5	3	4	4	5	5	5	2	2	5	3	4	4	4	5	5	5	5	5	4	4	2	2	3	4	5	
183	5	5	5	5	3	4	5	5	5	5	3	3	5	3	4	5	4	5	4	4	5	5	4	3	3	4	3	4	5	
184	5	5	5	5	4	2	5	5	4	5	2	3	5	4	2	5	3	5	4	4	5	5	4	2	2	3	4	4	5	
185	5	5	5	5	5	3	5	5	5	5	2	4	5	5	3	5	5	5	4	4	4	4	3	2	2	3	3	2	5	
186	5	5	5	5	3	3	5	5	5	5	4	3	5	3	3	5	5	5	5	5	5	5	3	3	3	4	3	4	5	
187	4	4	4	4	2	1	5	5	3	5	3	4	4	2	1	5	4	5	4	4	4	4	4	2	2	4	2	5	5	
188	4	4	4	4	2	2	5	5	3	5	3	2	4	2	2	5	4	5	4	4	4	4	4	4	2	2	4	4	5	
189	4	4	4	4	4	3	4	4	4	4	4	3	4	4	3	4	4	4	4	4	4	4	4	4	4	3	3	4	4	
190	5	5	5	5	4	4	5	5	5	5	4	4	5	4	4	5	5	5	5	5	5	5	4	4	4	4	4	4	5	
191	4	4	4	4	4	4	4	5	5	5	4	4	4	4	4	4	4	5	4	4	4	4	4	4	4	4	4	4	5	
192	3	2	1	1	2	4	3	2	3	3	2	3	1	2	4	3	2	2	2	2	1	2	2	2	2	2	2	5	2	
193	2	1	2	2	3	2	2	2	2	3	2	1	2	3	2	2	3	2	2	2	2	3	5	1	3	4	5	5	2	
194	2	2	2	3	2	3	4	4	2	4	4	4	3	2	3	4	2	3	3	3	3	3	2	1	1	2	1	4	3	

195	1	2	1	1	2	3	4	4	4	4	4	2	1	2	3	4	2	1	1	1	2	2	1	2	2	3	2	4	1	
196	4	4	4	3	2	4	4	4	4	2	4	2	3	2	4	4	4	4	4	3	4	2	2	2	3	3	2	3	4	
197	4	2	2	4	2	3	4	4	4	2	4	2	4	2	3	4	4	2	4	4	4	4	3	4	4	5	4	5	2	
198	2	2	4	4	4	4	3	2	2	3	2	2	4	4	4	3	4	2	2	4	2	2	4	2	3	4	2	4	2	
199	3	3	1	1	2	1	4	4	4	3	2	1	1	2	1	4	4	2	3	3	4	2	1	1	3	4	4	4	2	
200	4	3	2	2	3	2	2	2	2	2	1	2	2	3	2	2	2	2	2	2	2	2	3	4	4	5	4	5	4	2